


# ВНЕСЕНИЕ ИЗМЕНЕНИЙ В ГЕНЕРАЛЬНЫЙ ПЛАН ГОРОДСКОГО ОКРУГА ВОСКРЕСЕНСК МОСКОВСКОЙ ОБЛАСТИ ПРИМЕНИТЕЛЬНО К НАСЕЛЕННОМУ ПУНКТУ Д. ИВАНОВКА

## КАРТА ГРАНИЦ ЗЕМЕЛЬ СЕЛЬСКОХОЗЯЙСТВЕННОГО НАЗНАЧЕНИЯ С ОТОБРАЖЕНИЕМ ОСОБО ЦЕННЫХ СЕЛЬСКОХОЗЯЙСТВЕННЫХ УГОДИЙ И МЕЛИОРИРУЕМЫХ ЗЕМЕЛЬ ПРИМЕНИТЕЛЬНО К ЧАСТИ ТЕРРИТОРИИ


### УСЛОВНЫЕ ОБОЗНАЧЕНИЯ


#### Границы и территории


 городского округа Воскресенск Московской области


 населенных пунктов (утверждаемые) \*

\* Территории и объекты вне границ разработки отображены в информационных целях и не являются предметом утверждения настоящего генерального плана

 земельный участок с кадастровым номером 50:29:0030211:11


 земельных участков, поставленных на кадастровый учет

 земель сельскохозяйственного назначения, зарегистрированных в государственном кадастре недвижимости

 мелиорируемых земель \*\*

\*\* в соответствии со сведениями ИСОГД МО


#### Функциональные зоны


 Зона застройки индивидуальными жилыми домами


 Многофункциональная общественно-деловая зона

 Коммунально-складская зона

 Зона транспортной инфраструктуры

 Зона сельскохозяйственного назначения


 Зона озелененных территорий (лесопарки, парки, сады, скверы, бульвары, городские леса и другие)

 Зона озелененных территорий специального назначения

 Планируемые функциональные зоны

#### Поверхностные водные объекты \*\*\*


 Земли, покрытые поверхностными водами


 Водоток (река, ручей, канал)


\*\*\* Отображены в информационных целях, не являются предметом утверждения генерального плана


#### Объекты транспортной инфраструктуры

Автомобильные дороги

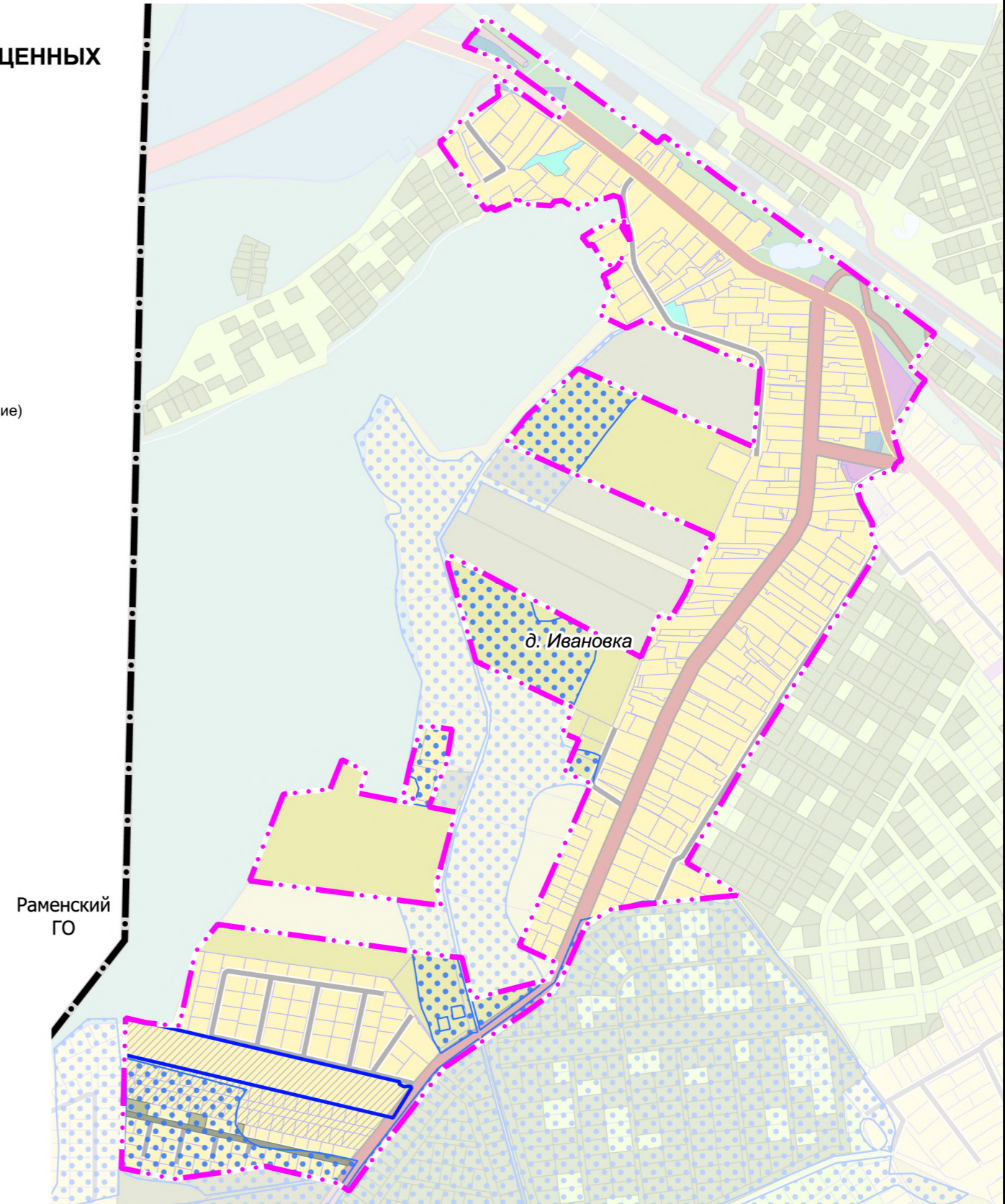
 Автомобильные дороги регионального или межмуниципального значения (существующие)

 Автомобильные дороги регионального или межмуниципального значения (реконструируемые)

 Автомобильные дороги местного значения (существующие)

 Улично-дорожная сеть сельского населенного пункта местного значения

 Улица в жилой застройке (существующая)



Должность	ФИО	Подпись	Дата	Договор № 233-2024 от 09.09.2024			
Руководитель мастерской ЦОГД	Богачев П.С.			Московская область, городской округ Воскресенск			
Начальник отдела ОПГП ЦОГД	Макаров Н.В.						
Начальник отдела ОИТСЛД	Хирин Н.В.						
Вед. инженер	Бахмутова К.В.						
				Внесение изменений в генеральный план городского округа Воскресенск Московской области применительно к населенному пункту д. Ивановка	Стадия	Лист	Листов
					ГП	2.7	
				Карта границ земель сельскохозяйственного назначения с отображением особо ценных сельскохозяйственных угодий и мелиорируемых земель применительно к части территории	НИИПИ градостроительства		
Проверил	Макаров Н.В.			Масштаб 1:10000	ГАУ МО «НИИПИ градостроительства»		

**СВЕДЕНИЯ ОБ ОСОБО ЦЕННЫХ СЕЛЬСКОХОЗЯЙСТВЕННЫХ УГОДЬЯХ В ГРАНИЦАХ Д. ИВАНОВКА ОТСУТСТВУЮТ**