











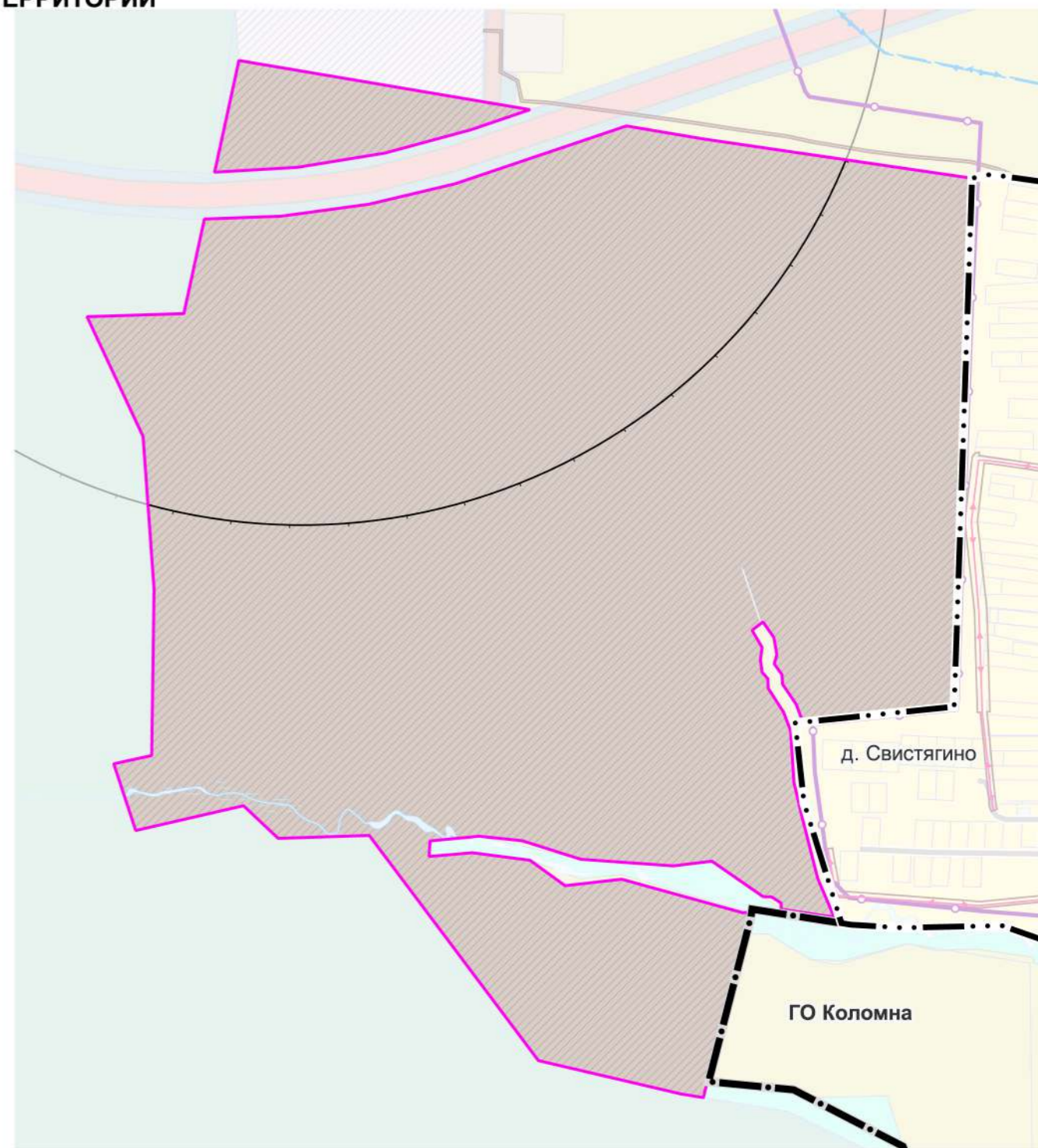
ВНЕСЕНИЕ ИЗМЕНЕНИЙ В ГЕНЕРАЛЬНЫЙ ПЛАН ГОРОДСКОГО ОКРУГА ВОСКРЕСЕНСК МОСКОВСКОЙ ОБЛАСТИ ПРИМЕНИТЕЛЬНО К ЗЕМЕЛЬНОМУ УЧАСТКУ С КАДАСТРОВЫМ НОМЕРОМ 50:29:0060104:158

КАРТА ПЛАНИРУЕМОГО РАЗВИТИЯ ИНЖЕНЕРНЫХ КОММУНИКАЦИЙ И СООРУЖЕНИЙ В ГРАНИЦАХ МУНИЦИПАЛЬНОГО ОБРАЗОВАНИЯ В ЧАСТИ ОБЪЕКТОВ ФЕДЕРАЛЬНОГО И РЕГИОНАЛЬНОГО ЗНАЧЕНИЯ НА ЧАСТЬ ТЕРРИТОРИИ

УСЛОВНЫЕ ОБОЗНАЧЕНИЯ

- Границы**
-  границы городского округа Воскресенск Московской области
 -  населенных пунктов (утвержденные)
 -  разработки генерального плана *
- * отображаются в целях информационной целостности документа и утверждению в составе генерального плана не подлежат
-  земельных участков, поставленных на кадастровый учет
- Функциональные зоны**
-  Производственная зона
 -  Планируемые функциональные зоны
- Поверхностные водные объекты ****
-  Земли, покрытые поверхностными водами
 -  Болото
 -  Водоток (река, ручей, канал)
- ** Отображены в информационных целях, не являются предметом утверждения генерального плана
- Существующие зоны с особыми условиями использования территории (ЗОУИТ)**
-  Санитарно-защитная зона предприятий, сооружений и иных объектов ***

*** Информация по санитарно-защитным зонам приводится в информационных целях и не является утверждаемой. Порядок установления, изменения и прекращения существования санитарно-защитных зон, а также особые условия использования земельных участков, расположенных в границах санитарно-защитных зон, устанавливаются Правилами установления санитарно-защитных зон и использования земельных участков, расположенных в границах санитарно-защитных зон, утвержденными постановлением Правительства Российской Федерации от 03.03.2018 № 222. Санитарно-защитная зона и ограничения использования земельных участков, расположенных в ее границах, считаются установленными со дня внесения сведений о такой зоне в Единый государственный реестр недвижимости.



Должность	ФИО	Подпись	Дата	Договор № 247-2024-Э от 17.09.2024			
Руководитель МГП	Богачев П.С.			Московская область, городской округ Воскресенск			
Начальник отдела № 3 МГП	Макаров Н.В.						
Начальник отдела № 1 МГП	Хирин Н.В.						
Вед. инженер отдел № 1 МГП	Бахмутова К.В.						
				Внесение изменений в генеральный план городского округа Воскресенск Московской области применительно к земельному участку с кадастровым номером 50:29:0060104:158	Стадия	Лист	Листов
					ГП	2.3	
Проверил	Макаров Н.В.			Карта планируемого развития инженерных коммуникаций и сооружений в границах муниципального образования в части объектов федерального и регионального значения на часть территории	НИ и ПИ градостроительства ГАУ МО «НИИПИ градостроительства»		
				Масштаб 1:10000			