









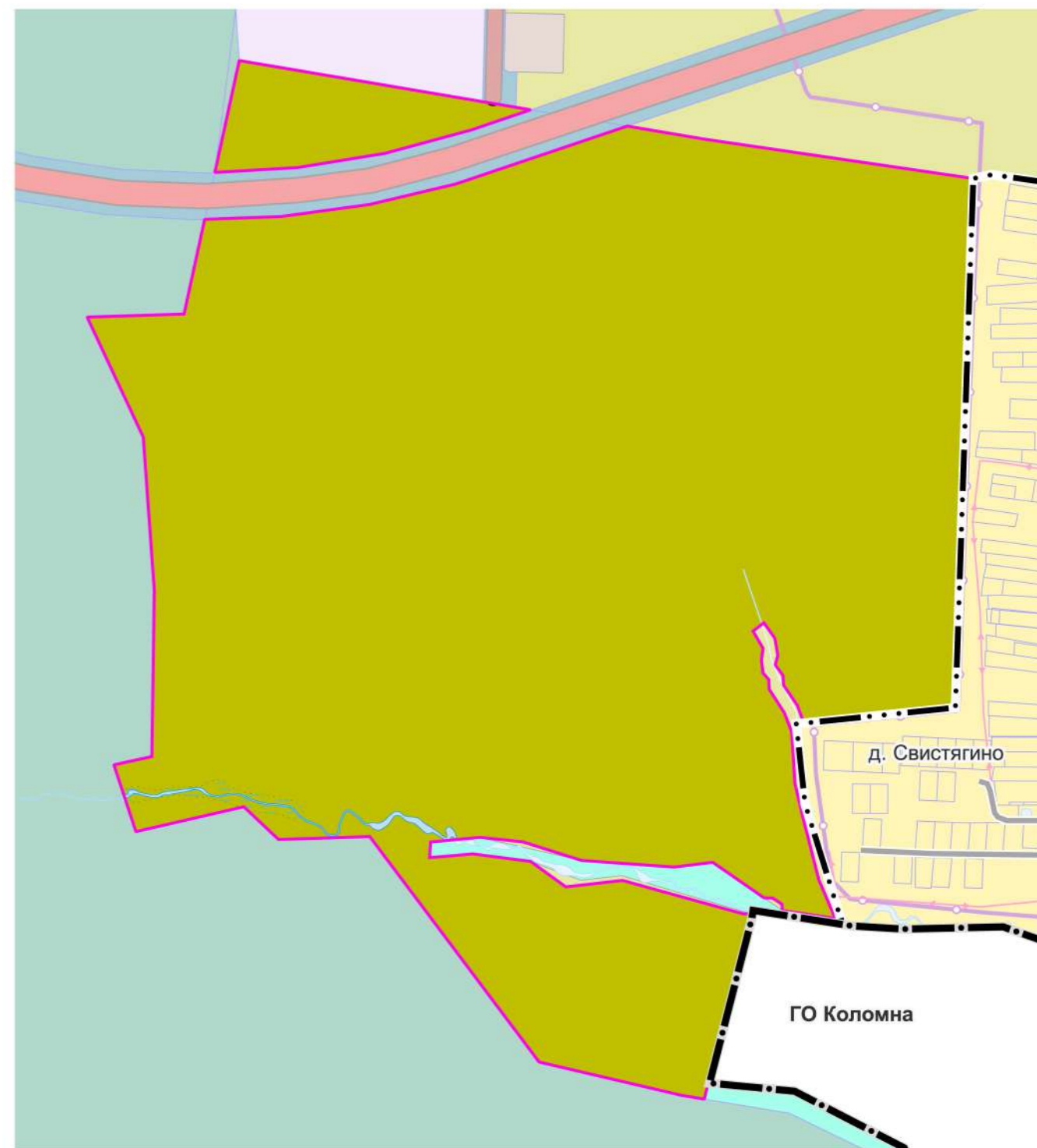
ВНЕСЕНИЕ ИЗМЕНЕНИЙ В ГЕНЕРАЛЬНЫЙ ПЛАН ГОРОДСКОГО ОКРУГА ВОСКРЕСЕНСК МОСКОВСКОЙ ОБЛАСТИ ПРИМЕНИТЕЛЬНО К ЗЕМЕЛЬНОМУ УЧАСТКУ С КАДАСТРОВЫМ НОМЕРОМ 50:29:0060104:158

КАРТА СУЩЕСТВУЮЩЕГО ИСПОЛЬЗОВАНИЯ ТЕРРИТОРИИ В ГРАНИЦАХ МУНИЦИПАЛЬНОГО ОБРАЗОВАНИЯ НА ЧАСТЬ ТЕРРИТОРИИ

УСЛОВНЫЕ ОБОЗНАЧЕНИЯ

- Границы**
-  городского округа Воскресенск Московской области
 -  населенных пунктов (утвержденные)
 -  разработки генерального плана *
- * Территории и объекты вне границ разработки отображены в информационных целях и не являются предметом утверждения настоящего генерального плана
-  земельных участков, поставленных на кадастровый учет
- Территории**
-  сельскохозяйственного назначения
- Поверхностные водные объекты ****
-  Земли, покрытые поверхностными водами
 -  Болото
 -  Водоток (река, ручей, канал)
- ** Отображены в информационных целях, не являются предметом утверждения генерального плана.

ЗЕМЕЛЬНЫЙ УЧАСТОК С КАДАСТРОВЫМ НОМЕРОМ 50:29:0060104:158
РАСПОЛОЖЕН ВНЕ ГРАНИЦ НАСЕЛЕННЫХ ПУНКТОВ



Должность	ФИО	Подпись	Дата	Договор № 247-2024-Э от 17.09.2024			
Руководитель МГП	Богачев П.С.			Московская область, городской округ Воскресенск			
Начальник отдела № 3 МГП	Макаров Н.В.						
Начальник отдела № 1 МГП	Хирин Н.В.						
Вед. инженер отдел № 1 МГП	Бахмутова К.В.						
				Внесение изменений в генеральный план городского округа Воскресенск Московской области применительно к земельному участку с кадастровым номером 50:29:0060104:158	Стадия	Лист	Листов
					ГП	2.2	
				Карта существующего использования территории в границах муниципального образования на часть территории	НИ и ПИ градостроительства		
Проверил	Макаров Н.В.			Масштаб 1:10000	ГАУ МО «НИИПИ градостроительства»		