





**ПРОЕКТ «ВНЕСЕНИЕ ИЗМЕНЕНИЙ В ГЕНЕРАЛЬНЫЙ ПЛАН ГОРОДСКОГО ОКРУГА ВОСКРЕСЕНСК МОСКОВСКОЙ ОБЛАСТИ
ПРИМЕНИТЕЛЬНО К ЗЕМЕЛЬНОМУ УЧАСТКУ С КАДАСТРОВЫМ НОМЕРОМ 50:29:0020325:349»**

Карта функциональных зон применительно к земельному участку М 1:10 000

УСЛОВНЫЕ ОБОЗНАЧЕНИЯ

- Границы**
-  населенных пунктов (утвержденные)*
 -  разработки генерального плана
 -  земельных участков, поставленных на кадастровый учет

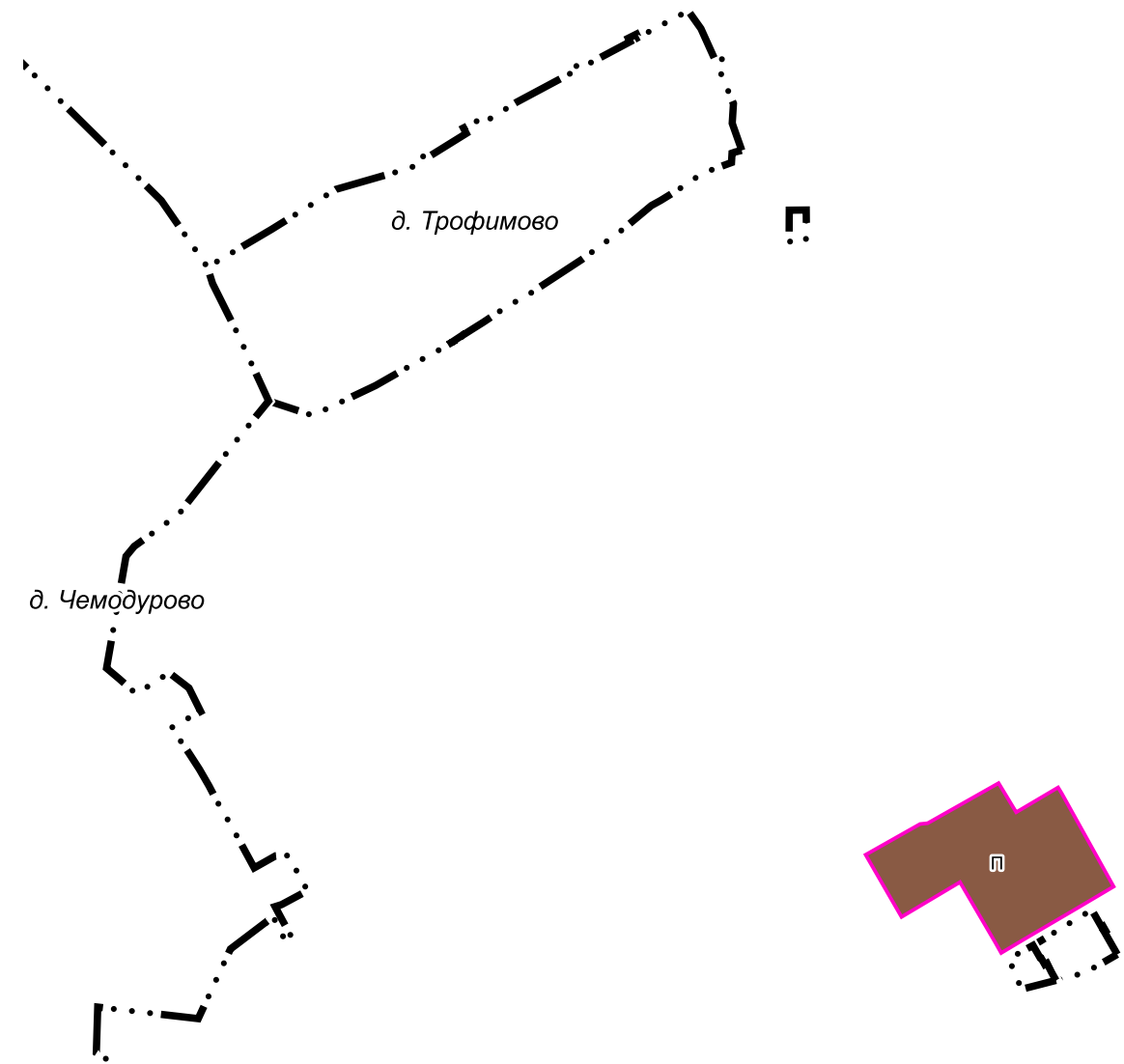
Функциональные зоны **

-  Производственная зона

* Отображаются в целях информационной целостности документа и утверждению в составе генерального плана не подлежат

** Параметры функциональных зон и режимы их использования применяются с учетом Решения Исполкома Московского городского и областного Советов народных депутатов от 17.04.1980 № 500-1143 «Об утверждении проекта установления красных линий границ зон санитарной охраны источников водоснабжения г. Москвы в границах ЛПЗП», картами влияния ЗСО.

**ЗЕМЕЛЬНЫЙ УЧАСТОК С КАДАСТРОВЫМ НОМЕРОМ
50:29:0020325:349
РАСПОЛОЖЕН ВНЕ ГРАНИЦ НАСЕЛЕННЫХ ПУНКТОВ**



Должность	ФИО	Подпись	Дата	Договор № 11-2024 от 07.02.2024			
Руководитель ЦОГД	Богачев П.С.			Московская область, городской округ Воскресенск			
Начальник отдела ОПГП ЦОГД	Макаров Н.В.						
Начальник отдела ОИТСЛД	Хирин Н.В.						
Ведущий специалист	Михеева В.Ю.						
				Проект «Внесение изменений в генеральный план городского округа Воскресенск Московской области применительно к земельному участку с кадастровым номером 50:29:0020325:349» 1 этап	Стадия	Лист	Листов
					ГП	1.3	
				Карта функциональных зон применительно к земельному участку Масштаб 1:10000	НИИПИ градостроительства ГАУ МО «НИИПИ градостроительства»		
Проверил	Н.В. Макаров						