





**ВНЕСЕНИЕ ИЗМЕНЕНИЙ В ГЕНЕРАЛЬНЫЙ ПЛАН ГОРОДСКОГО ОКРУГА ВОСКРЕСЕНСК МОСКОВСКОЙ ОБЛАСТИ  
ПРИМЕНИТЕЛЬНО К ЗЕМЕЛЬНОМУ УЧАСТКУ С КАДАСТРОВЫМ НОМЕРОМ 50:29:0020325:349**

**Карта границ земель лесного фонда с отображением границ лесничеств и лесопарков применительно к земельному участку М 1:10 000**

**УСЛОВНЫЕ ОБОЗНАЧЕНИЯ**

- Границы**
-  населенных пунктов
  -  разработки генерального плана \*
  -  земельных участков, поставленных на кадастровый учет

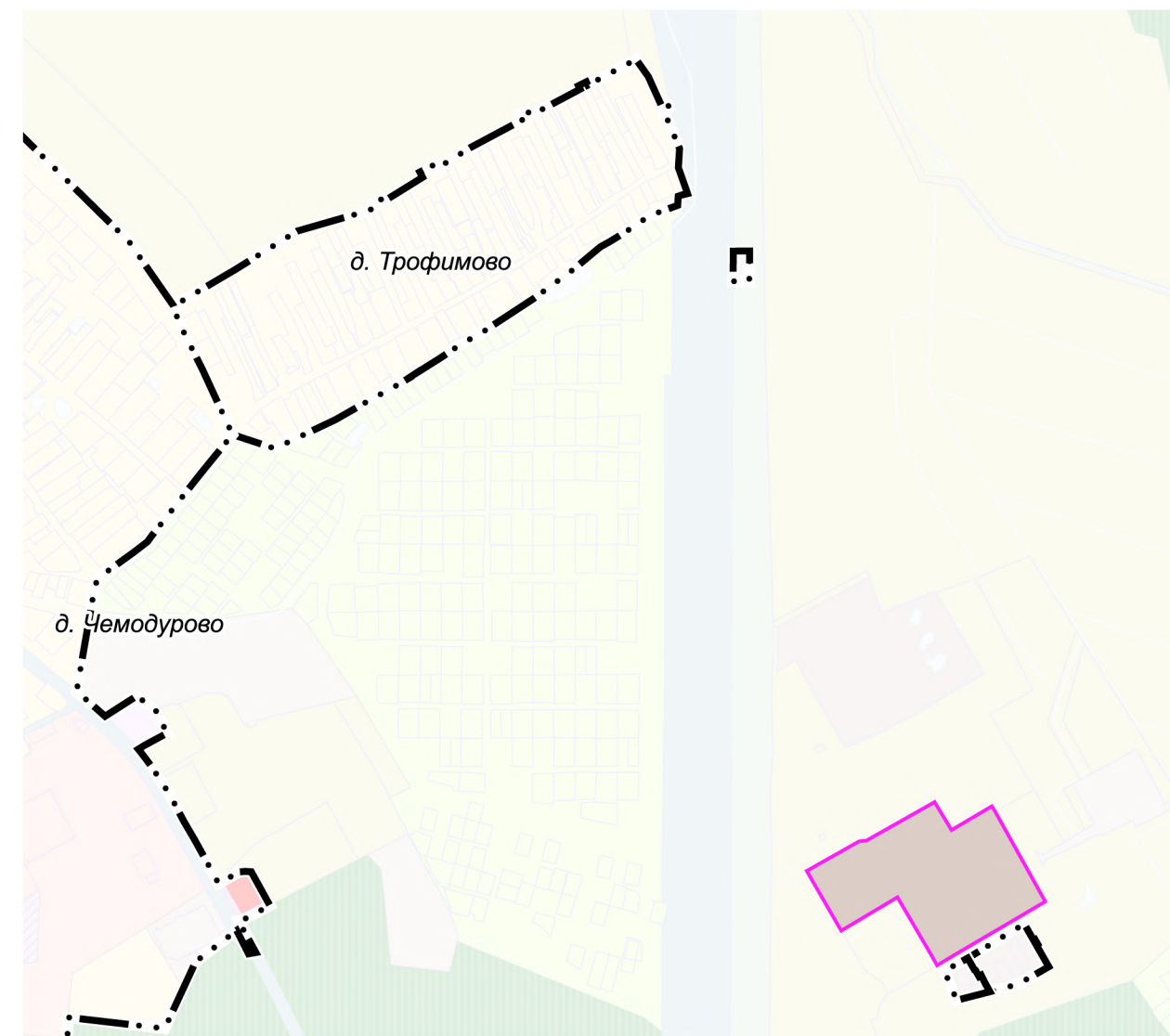
**Функциональные зоны**

-  Производственная зона

\* Территории и объекты вне границ разработки отображены в информационных целях и не являются предметом утверждения настоящего генерального плана

**ЗЕМЛИ ЛЕСНОГО ФОНДА В ГРАНИЦАХ  
РАЗРАБОТКИ ГЕНЕРАЛЬНОГО ПЛАНА  
ОТСУТСТВУЮТ**

**ЗЕМЕЛЬНЫЙ УЧАСТОК С КАДАСТРОВЫМ НОМЕРОМ  
50:29:0020325:349  
РАСПОЛОЖЕН ВНЕ ГРАНИЦ НАСЕЛЕННЫХ ПУНКТОВ**



Должность	ФИО	Подпись	Дата	Договор № 11-2024 от 07.02.2024			
Руководитель ЦОГД	Богачев П.С.			Московская область, городской округ Воскресенск			
Начальник отдела ОПГП ЦОГД	Макаров Н.В.						
Начальник отдела ОИТСЛД	Хирин Н.В.						
Ведущий специалист	Михеева В.Ю.						
				Внесение изменений в генеральный план городского округа Воскресенск Московской области применительно к земельному участку с кадастровым номером 50:29:0020325:349	Стадия	Лист	Листов
					ГП	2.6	
Проверил	Макаров Н.В.			Карта границ земель лесного фонда с отображением границ лесничеств и лесопарков применительно к земельному участку Масштаб 1:10000	НИИПИ градостроительства <b>ГАУ МО «НИИПИ градостроительства»</b>		