



**Администрация
городского округа Воскресенск
Московской области**

ПОСТАНОВЛЕНИЕ

24.12.2024 № 4048

**Об установлении мест массового отдыха населения у воды на территории городского округа
Воскресенск Московской области в купальном сезоне 2025 года**

В целях подготовки к купальному сезону 2025 года и повышения готовности пунктов первой медицинской помощи, нештатных общественных спасательных постов и проведению мероприятий по обеспечению безопасности людей и предупреждения несчастных случаев на водных объектах, расположенных на территории городского округа Воскресенск Московской области, в соответствии с Федеральным законом от 06.10.2003 № 131 -ФЗ «Об общих принципах организации местного самоуправления в Российской Федерации», Правилами охраны жизни людей на водных объектах в Московской области, утвержденными постановлением Правительства Московской области от 30.12.2022 № 1531/48, руководствуясь Уставом городского округа Воскресенск,

ПОСТАНОВЛЯЮ:

1. Установить места массового отдыха населения у воды на территории городского округа Воскресенск Московской области в купальном сезоне 2025 года согласно приложению.

2. Заместителю Главы городского округа Воскресенск Овсянкиной Е.В. предусмотреть в бюджете городского округа Воскресенск денежные средства на организацию и содержание муниципальных мест массового отдыха населения у воды на протяжении купального сезона 2025 года.

3. Заместителю Главы городского округа Воскресенск Пирогову А.В. обеспечить проведение мероприятий по обустройству мест массового отдыха населения у воды на территории городского округа Воскресенск в соответствии с нормативами.

4. Заместителю Главы городского округа Воскресенск Усову Э.А.:

4.1. Определить стихийные места массового отдыха населения у воды на подведомственных территориях в купальном сезоне 2025 года;

4.2. Совместно с руководителями предприятий, учреждений, организаций независимо от форм собственности и ведомственной принадлежности, водопользователями, несущими ответственность за состояние безопасности жизни людей на закрепленных за ними водоемах:

4.2.1. В срок до 15 мая 2025 года обеспечить проведение мероприятий по обустройству мест массового отдыха населения у воды на территории городского округа Воскресенск в соответствии с Правилами охраны жизни людей на водных объектах в Московской области;

4.2.2. Принять меры по развертыванию нештатных общественных спасательных постов, пунктов первой медицинской помощи.

5. Заместителю Главы городского округа Воскресенск Коротеевой О.С. до начала летних каникул организовать во всех общеобразовательных организациях проведение тематических бесед и занятий на тему «Правила поведения на воде» на территории городского округа Воскресенск.

6. Управлению внутренних коммуникаций Администрации городского округа Воскресенск Московской области обеспечить размещение настоящего постановления на официальном сайте городского округа Воскресенск Московской области.

7. Контроль за исполнением настоящего постановления возложить на заместителя Главы городского округа Воскресенск Пирогова А.В.

Глава городского округа Воскресенск



А.В. Малкин

Приложение
к постановлению Администрации
городского округа Воскресенск

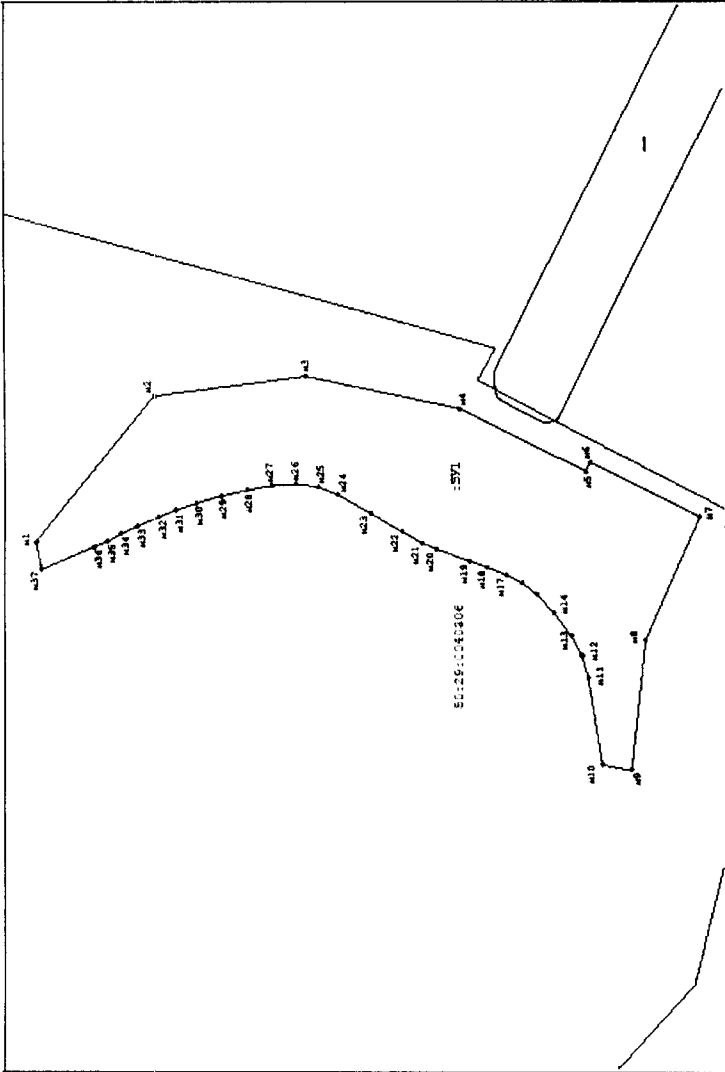
от 21.12.2024 № 4048

Места массового отдыха населения у воды на территории городского округа Воскресенск Московской области
в купальном сезоне 2025 года

Наименование пляжа	Адрес	Координаты	Площадь кв.м.	Кадастровый номер	Балансодержатель	Вид водного объекта	Тип пляжа	Статус
Озеро Светлое	Московская область, г. Воскресенск, ул. Светлая	55.340031 38.710536	18842	Границы земельного участка на стадии формирования	Муниципальный	Озеро	Большой (площадь более 3000м ² ; от 1000 чел)	Пляж с купанием
Река Семиславка	Московская область, г. Воскресенск, ул. Московская	55.264822 38.742124	2853	Границы земельного участка на стадии формирования	Муниципальный	Река	Средний (площадь от 1000кв.м до 3000кв.м; от 200 до 1000 чел)	Пляж без купания
Озеро Голубое	Московская область, г.о.Воскресенск, д. Золотово	55.441428 38.535447	2070	Границы земельного участка на стадии формирования	Муниципальный	Озеро	Средний (площадь от 1000кв.м до 3000кв.м; от 200 до 1000 чел)	Пляж без купания

0. Светлое

Схема расположения земельного участка на кадастровом плане территории



Условные обозначения:

- Видимая образованная часть границы, сведения о которой доступны для определения ее местонахождения
- Существующая часть границы, имеющаяся в ЕИРН сведения о которой доступны для определения ее местонахождения
- Граница кадастрового квартала
- Номер земельного участка, сведения на кадастровом учете с уточнением границами
- Номер кадастрового квартала

: 338 - Номер земельного участка, сведения на кадастровом учете с уточнением границами

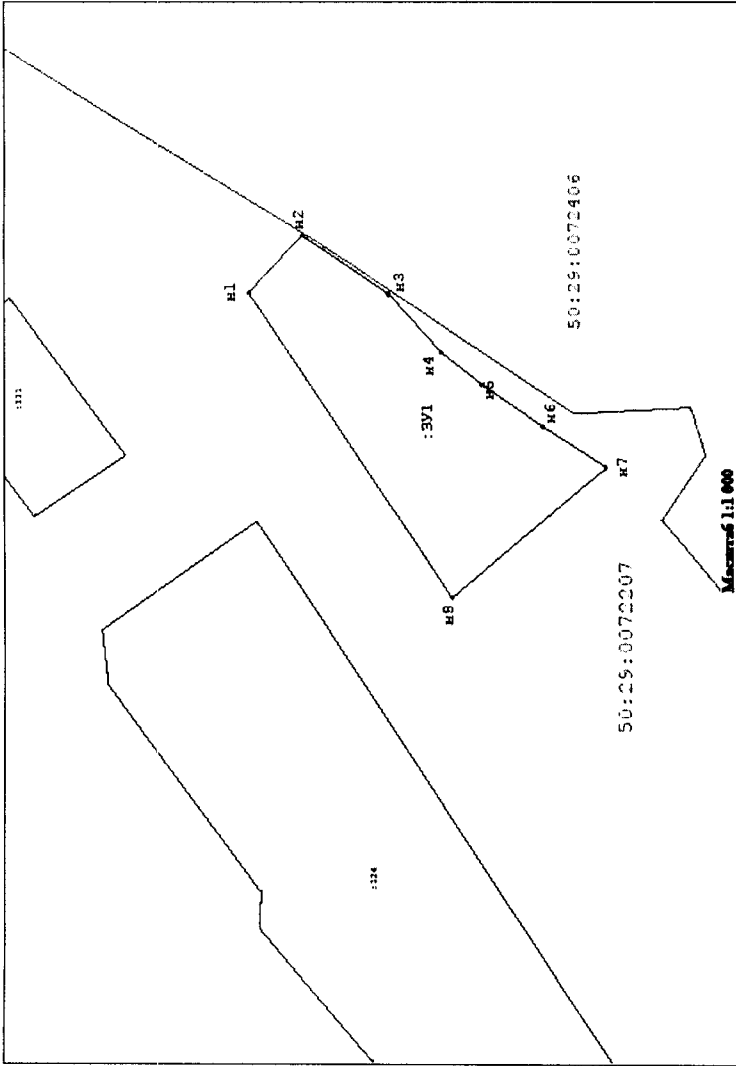
- Номер земельного участка, сведения ЕИРН о котором осуществляется приобретение, установленный в соответствии с частью 13 статьи 22 Федерального закона от 13 июля 2015 г. N 218-ФЗ "О государственном регистрации недвижимости"
- Характерная точка границы земельного участка, сведения о которой опубликованы в ЕИРН, местонахождение которой определено при кадастровых работах (данные кадастровый год)

Условный номер земельного участка: 3971
 Номер кадастрового участка: 10042 кв.м.
 Система координат: МСК-50, зона 2

Обозначение точек границы участка	X, м	Y, м
3971 (площадь: 18 140 кв.м.)		
n1	422 416,95	2 264 487,49
n2	422 340,94	2 264 554,24
n3	422 389,14	2 264 585,44
n4	422 316,62	2 264 530,07
n5	422 136,19	2 264 530,14
n6	422 136,04	2 264 324,57
n7	422 102,43	2 264 498,37
n8	422 127,83	2 264 441,38
n9	422 134,73	2 264 380,34
n10	422 146,61	2 264 382,97
n11	422 155,14	2 264 433,43
n12	422 136,05	2 264 433,67
n13	422 162,99	2 264 443,18
n14	422 171,28	2 264 453,90
n15	422 179,45	2 264 463,57
n16	422 184,12	2 264 468,02
n17	422 203,65	2 264 471,76
n18	422 203,65	2 264 475,44
n19	422 311,72	2 264 478,26
n20	422 327,71	2 264 483,82
n21	422 324,42	2 264 488,77
n22	422 344,34	2 264 492,16
n23	422 359,15	2 264 500,40
n24	422 374,62	2 264 509,50
n25	422 382,95	2 264 513,97
n26	422 384,51	2 264 514,48
n27	422 386,07	2 264 515,73
n28	422 317,40	2 264 511,09
n29	422 329,67	2 264 508,94
n30	422 341,41	2 264 505,69
n31	422 350,18	2 264 502,31
n32	422 358,89	2 264 499,16
n33	422 367,11	2 264 494,91
n34	422 376,79	2 264 491,25
n35	422 383,13	2 264 487,60
n36	422 389,43	2 264 485,25
n37	422 314,42	2 264 474,42
n38	422 316,95	2 264 487,49

р. Семиславка

Схема расположения земельного участка на кадастровом плане территории



Условный номер земельного участка: ЗУ1
 Площадь земельного участка: 2853 кв.м.
 Система координат: МСК-50, зона 2

Обозначение характеристик земельного участка	X, м	Y, м
:ЗУ1 (площадь 2 853 кв.м.)		
N1	413 963,10	2 266 573,49
N2	413 550,50	2 266 386,85
N3	413 509,88	2 266 571,05
N4	413 917,32	2 266 559,33
N5	413 807,74	2 266 551,87
N6	413 892,77	2 266 541,70
N7	413 877,67	2 266 532,10
N8	413 945,84	2 266 501,33
N1	413 963,10	2 266 573,49

Условные обозначения:

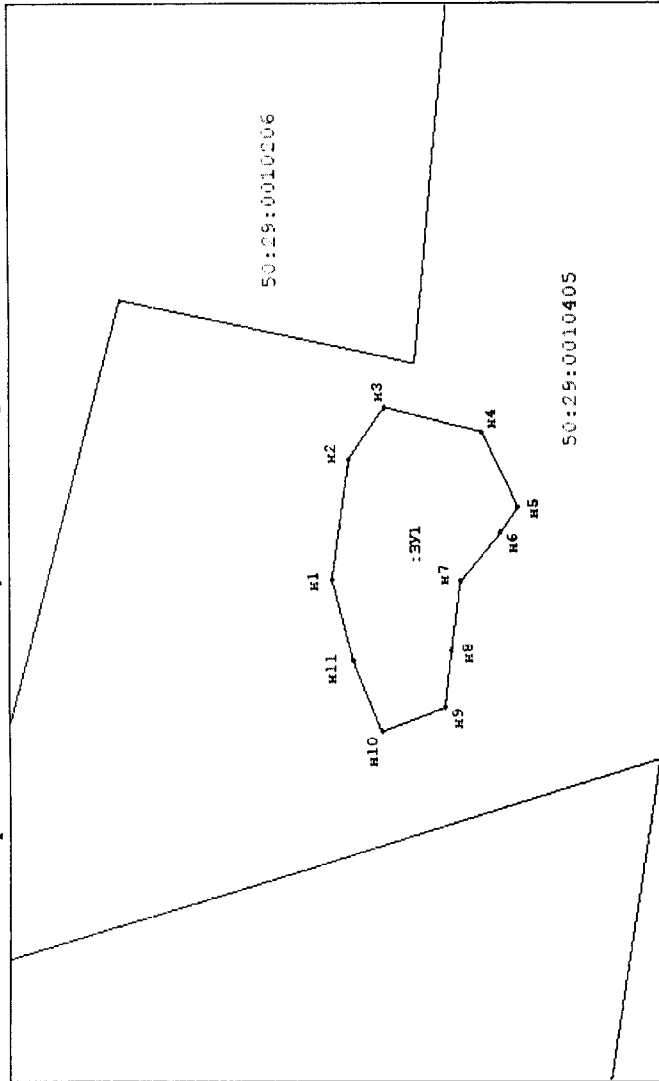
- - - - - Видеи образованная часть территории, сведения о которой отсутствуют или ограничены ее местонахождением
- - - - - Суверенная часть территории, расположенная в ИТН Славянск и которой отсутствуют сведения о местонахождении
- - - - - Территория кадастрового квартала

338

- Номер земельного участка, сведения о котором отсутствуют в ИТН, местонахождение которой определено при кадастровых работах (по имеющимся данным)
- Номер кадастрового квартала
- Видеи образованная часть территории, сведения о которой отсутствуют или ограничены ее местонахождением
- Территория кадастрового квартала, сведения о которой отсутствуют в ИТН, местонахождение которой определено при кадастровых работах (по имеющимся данным)
- Территория кадастрового квартала, сведения о которой отсутствуют в ИТН, местонахождение которой определено при кадастровых работах (по имеющимся данным)
- Территория кадастрового квартала, сведения о которой отсутствуют в ИТН, местонахождение которой определено при кадастровых работах (по имеющимся данным)

о. Голубое

Схема расположения земельного участка на кадастровом плане территории



Условный номер земельного участка: ЗУ1
 Площадь земельного участка: 2070 кв.м.
 Система координат: МСК-50, зона 2

Область характеристик точки границы	X, м	Y, м
:ЗУ1 (площадь 2070 кв.м.)		
H1	433 865,49	2 253 544,71
H2	433 861,42	2 253 572,53
H3	433 853,13	2 253 584,68
H4	433 820,18	2 253 571,90
H5	433 821,66	2 253 561,38
H6	433 835,77	2 253 555,49
H7	433 835,28	2 253 544,20
H8	433 827,41	2 253 574,68
H9	433 838,95	2 253 544,77
H10	433 833,87	2 253 562,23
H11	433 860,45	2 253 535,67
H1	433 865,49	2 253 544,71

Масштаб 1:1 000

Условные обозначения:

- Выделена часть границы, сведения о которой достаточны для определения ее местоположения
- Суверенизация часть границы, включается в ЕИРН сведения о которой достаточны для определения ее местоположения
- Граница кадастрового участка

338 - Номер земельного участка, сведений на кадастровом учете с Уточненными границами

№...-...-... - Номер кадастрового участка

7 - Характерная точка границы земельного участка, сведения ЕИРН о которой соответствуют требованиям, установленным в соответствии с частью 13 статьи 22 Федерального закона от 13 июля 2015 г. N 218-ФЗ "О государственной регистрации недвижимости"

• - Характерная точка границы земельного участка, сведения о которой отсутствуют в ЕИРН, местоположение которой определено при кадастровых работах (иные характеристики точки)