




ВНЕСЕНИЕ ИЗМЕНЕНИЙ В ГЕНЕРАЛЬНЫЙ ПЛАН ГОРОДСКОГО ОКРУГА ВОСКРЕСЕНСК МОСКОВСКОЙ ОБЛАСТИ ПРИМЕНИТЕЛЬНО К ЗЕМЕЛЬНЫМ УЧАСТКАМ С КАДАСТРОВЫМИ НОМЕРАМИ 50:29:0040410:369, 50:29:0040410:370, 50:29:0040410:371, 50:29:0071701:1040, 50:29:0071701:1041

Карта границ зон негативного воздействия существующих и планируемых, объектов капитального строительства, на часть территории М 1:10 000



УСЛОВНЫЕ ОБОЗНАЧЕНИЯ

Границы

-  населенных пунктов (утвержденные)
-  разработки генерального плана *
-  земельных участков, поставленных на кадастровый учет

* Территории и объекты вне границ разработки отображены в информационных целях и не являются предметом утверждения настоящего генерального план

Функциональные зоны


-  Производственная зона
-  Планируемые функциональные зоны

Поверхностные водные объекты **

-  Болото

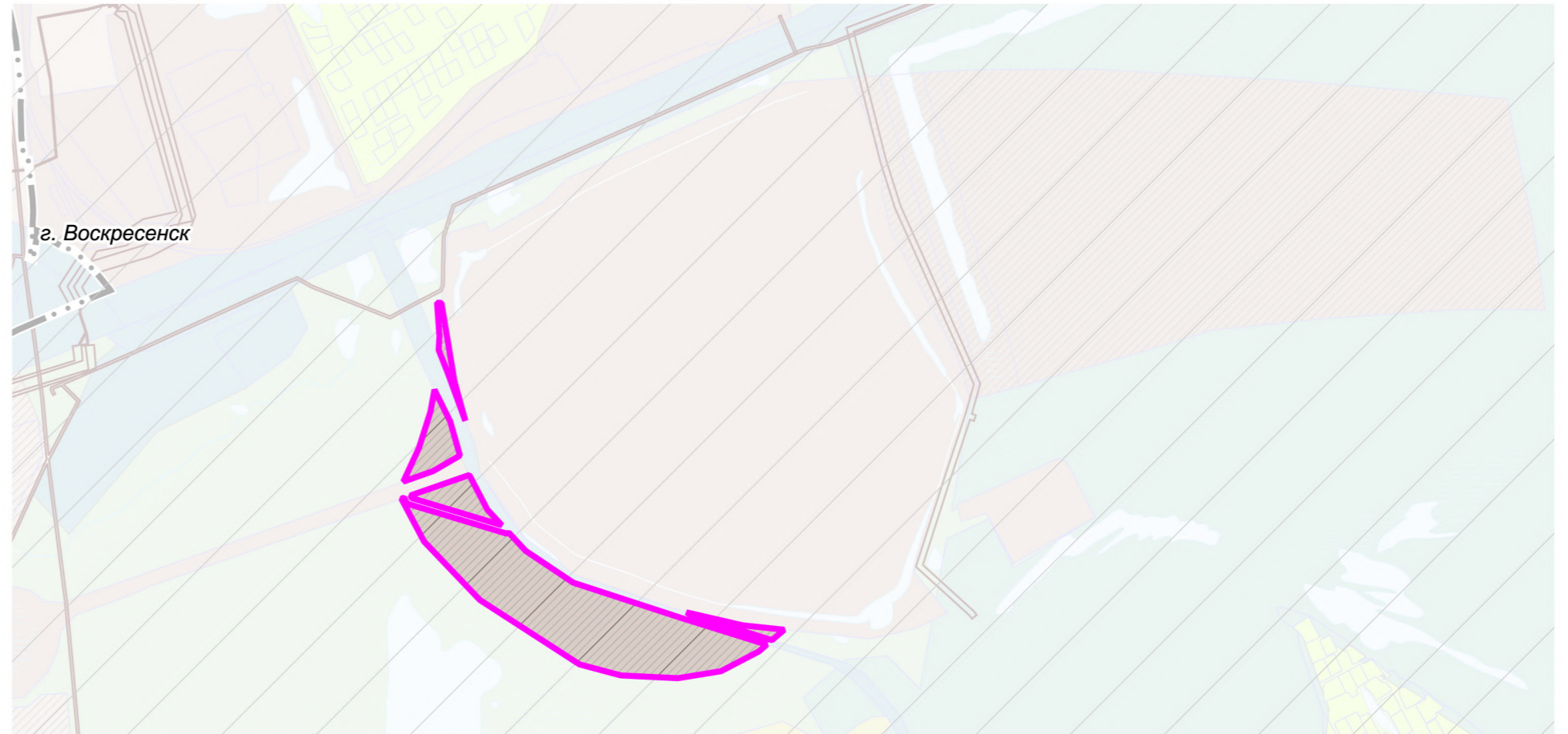
** отображаются в целях информационной целостности документа и утверждению в составе генерального плана не подлежат

Существующие зоны с особыми условиями использования территории (ЗООИТ) ***

-  Тридцатикилметровые зоны вокруг контрольной точки аэродромов ****

*** Информация по санитарно-защитным зонам приводится в информационных целях и не является утверждаемой.
Порядок установления, изменения и прекращения существования санитарно-защитных зон, а также особые условия использования земельных участков, расположенных в границах санитарно-защитных зон, устанавливаются Правилами установления санитарно-защитных зон и использования земельных участков, расположенных в границах санитарно-защитных зон, утвержденными постановлением Правительства Российской Федерации от 03.03.2018 № 222.
Санитарно-защитная зона и ограничения использования земельных участков, расположенных в ее границах, считаются установленными со дня внесения сведений о такой зоне в Единый государственный реестр недвижимости.

**** отображены в соответствии со сведениями ИСОГД Московской области; действуют до момента утверждения уполномоченным Правительством Российской Федерации федеральным органом исполнительной власти проектов решений об установлении приаэродромной территории аэродромов в порядке, установленном федеральным законодательством



Должность	ФИО	Подпись	Дата	Договор № 50-2024 от 14.03.2024			
Руководитель ЦОГД	Богачев П.С.			Московская область, городской округ Воскресенск			
Начальник отдела ОПГП ЦОГД	Макаров Н.В.						
Начальник отдела ОИТСЛД	Хирин Н.В.						
Вед. инженер	Бахмутова К.В.			Внесение изменений в генеральный план городского округа Воскресенск Московской области применительно к земельным участкам с кадастровыми номерами 50:29:0040410:369, 50:29:0040410:370, 50:29:0040410:371, 50:29:0071701:1040, 50:29:0071701:1041	Стадия	Лист	Листов
					ГП	2.8	
Проверил	Макаров Н.В.			Карта границ зон негативного воздействия существующих и планируемых, объектов капитального строительства, на часть территории Масштаб 1:10000	НИИПИ градостроительства ГАОУ МО «НИИПИ градостроительства»		