






**ВНЕСЕНИЕ ИЗМЕНЕНИЙ В ГЕНЕРАЛЬНЫЙ ПЛАН ГОРОДСКОГО ОКРУГА ВОСКРЕСЕНСК МОСКОВСКОЙ ОБЛАСТИ
 ПРИМЕНИТЕЛЬНО К ЗЕМЕЛЬНЫМ УЧАСТКАМ С КАДАСТРОВЫМИ НОМЕРАМИ 50:29:0040410:369, 50:29:0040410:370, 50:29:0040410:371,
 50:29:0071701:1040, 50:29:0071701:1041**

Карта планируемого развития инженерных коммуникаций и сооружений в границах муниципального образования в части объектов федерального и регионального значения, на часть территории М 1:10 000

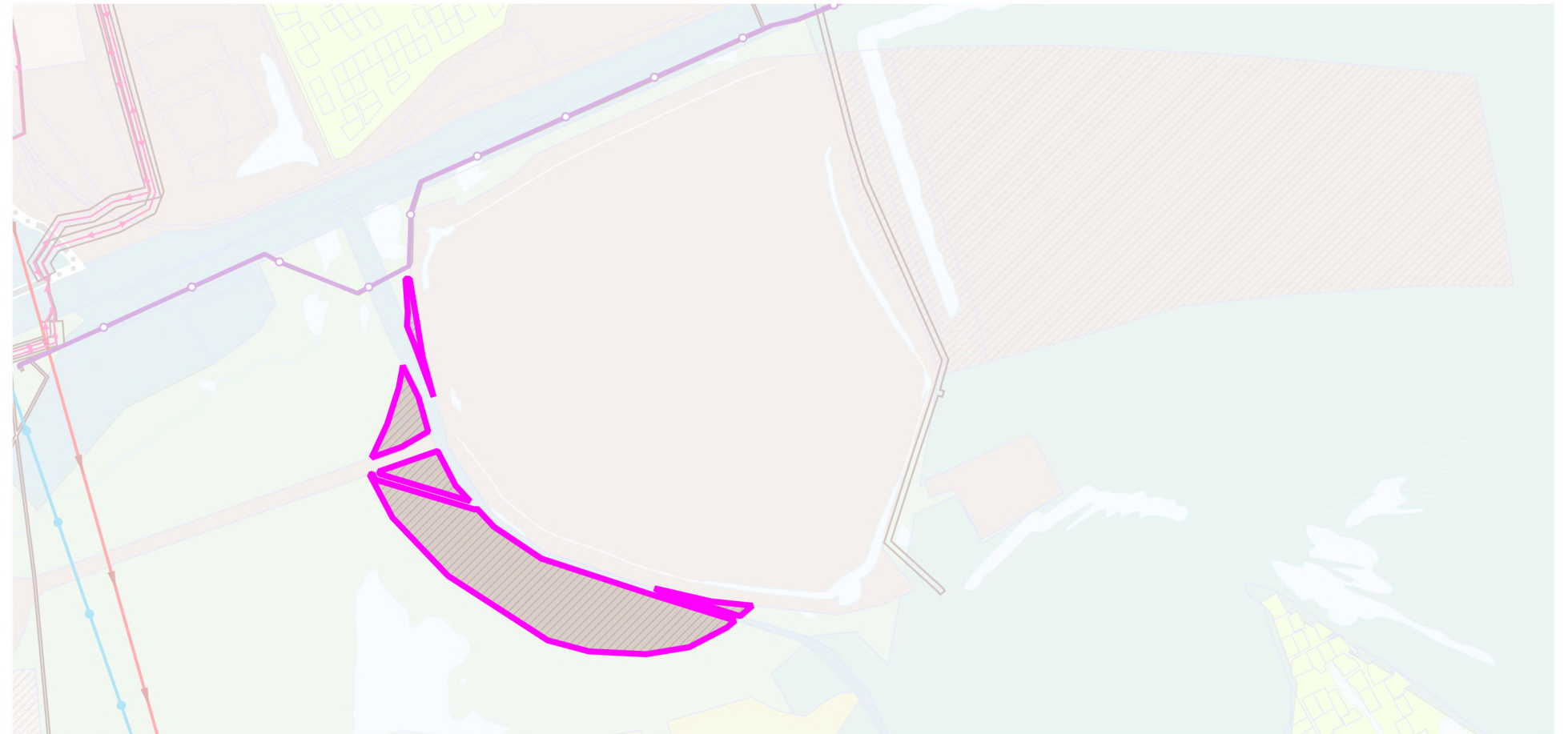
УСЛОВНЫЕ ОБОЗНАЧЕНИЯ

- Границы**
-  населенных пунктов (утвержденные)
 -  разработки генерального плана *
 -  земельных участков, поставленных на кадастровый учет
- * Территории и объекты вне границ разработки отображены в информационных целях и не являются предметом утверждения настоящего генерального план

- Функциональные зоны**
-  Производственная зона
 -  Планируемые функциональные зоны

- Поверхностные водные объекты ****
-  Болото

** отображаются в целях информационной целостности документа и утверждению в составе генерального плана не подлежат



Должность	ФИО	Подпись	Дата	Договор № 50-2024 от 14.03.2024			
Руководитель ЦОГД	Богачев П.С.			Московская область, городской округ Воскресенск			
Начальник отдела ОПГП ЦОГД	Макаров Н.В.						
Начальник отдела ОИТСЛД	Хирин Н.В.						
Вед. инженер	Бахмутова К.В.						
				Внесение изменений в генеральный план городского округа Воскресенск Московской области применительно к земельным участкам с кадастровыми номерами 50:29:0040410:369, 50:29:0040410:370, 50:29:0040410:371, 50:29:0071701:1040, 50:29:0071701:1041	Стадия	Лист	Листов
					ГП	2.3	
				Карта планируемого развития инженерных коммуникаций и сооружений в границах муниципального образования в части объектов федерального и регионального значения, на часть территории	НИИПИ градостроительства		
Проверил	Макаров Н.В.				ГАУ МО «НИИПИ градостроительства» М 1:10 000		