



**Администрация
городского округа Воскресенск
Московской области**

ПОСТАНОВЛЕНИЕ

23.04.2021 № 1493

Об установлении публичного сервитута в порядке главы V.7. Земельного кодекса Российской Федерации по адресу (местоположение): Московская область, Воскресенский муниципальный район, г/пос. Белоозерский, д. Белое Озеро, в пользу Акционерного общества «Мособлгаз» в целях размещения существующего объекта системы газоснабжения и его неотъемлемых технологических частей, право собственности на который возникло до 01.09.2018 и у которого отсутствуют права на земельный участок

В соответствии с Земельным кодексом Российской Федерации, Федеральным законом от 06.10.2003 № 131-ФЗ «Об общих принципах организации местного самоуправления в Российской Федерации», Законом Московской области № 23/96-ОЗ «О регулировании земельных отношений в Московской области», руководствуясь Уставом муниципального образования городского округа Воскресенск, учитывая ходатайство Акционерного общества «Мособлгаз» от 12.03.2021 № P001-5207300732-43510031,

ПОСТАНОВЛЯЮ:

1. Установить публичный сервитут на срок 588 месяцев в отношении земельных участков согласно приложению к настоящему постановлению в пользу Акционерного общества «Мособлгаз», в целях размещения существующего объекта системы газоснабжения и его неотъемлемых технологических частей, право собственности на который возникло до 01.09.2018 и у которого отсутствуют права на земельный участок, в границах в соответствии с приложением описание местоположения границ зоны публичного сервитута к настоящему постановлению.

Согласно планам срок, в течение которого использование земельных участков (их частей) и (или) расположенных на них объектов недвижимого имущества в соответствии с их разрешенным использованием будет в соответствии с п.п. 4 п. 1 ст. 39.41 Земельного Кодекса РФ невозможно или существенно затруднено в связи с осуществлением сервитута, определяется планами капитального и (или) текущего ремонта, утверждаемыми АО «Мособлгаз» ежегодно в соответствии со Стандартом организации СТО МОГ 9.4-003-2018 «Сети газораспределения и газопотребления. Общие требования к эксплуатации сетей газораспределения и газопотребления», утвержденным приказом АО «Мособлгаз» от 27.09.2018 № 511, разработанным согласно Федеральному закону

от 21.07.1997 № 116-ФЗ «О промышленной безопасности опасных производственных объектов», а также Техническому регламенту «О безопасности сетей газораспределения и газопотребления», утвержденному Постановлением Правительства Российской Федерации от 29.10.2010 № 870, но не более трех месяцев в отношении земельных участков, предназначенных для жилищного строительства (в том числе индивидуального жилищного строительства), ведения личного подсобного хозяйства, садоводства, огородничества, или одного года в отношении иных земельных участков.

Порядок установления зон с особыми условиями использования территорий и содержание ограничений прав на земельные участки в границах таких зон, в целях размещения газораспределительных сетей, определен постановлением Правительства Российской Федерации от 20.11.2000 № 878 «Об утверждении Правил охраны газораспределительных сетей».

График проведения работ при осуществлении эксплуатации, капитальном и (или) текущем ремонте газораспределительной сети д. Белое Озеро (кадастровый номер 50:29:0010301:1564), расположенного по адресу: Московская область, Воскресенский муниципальный район, г/пос. Белоозерский, д. Белое Озеро, определяется планом капитального и (или) текущего ремонта или иным документом, утвержденным Акционерным обществом «Мособлгаз».

Акционерное общество «Мособлгаз» обязано привести земли, земельные участки, указанные в приложении к настоящему постановлению, в состояние, пригодное для использования в соответствии с видом разрешенного использования, в сроки, предусмотренные пунктом 8 статьи 39.50 Земельного кодекса Российской Федерации.

2. Администрации в течение 5 рабочих дней направить копию настоящего постановления в Управление Федеральной службы государственной регистрации, кадастра и картографии по Московской области для внесения сведений об установлении публичного сервитута в отношении земельных участков, указанных в приложении к настоящему постановлению, в Единый государственный реестр недвижимости.

3. Администрации в течение 5 рабочих дней опубликовать настоящее постановление (без сведений о границах публичного сервитута) в газете «Наше Слово» и разместить на официальном информационном сайте администрации - <https://vos-mo.ru/>. Управлению земельно-имущественных отношений Администрации городского округа Воскресенск Московской области (Кунова Н.Ю) в течение 5 рабочих дней направить копию настоящего постановления правообладателям земельных участков, в отношении которых принято решение об установлении публичного сервитута.

4. Управлению земельно-имущественных отношений Администрации городского округа Воскресенск Московской области (Кунова Н.Ю) в течение 5 рабочих дней направить владельцу публичного сервитута копию настоящего постановления, сведения о лицах, являющихся правообладателями земельных участков, сведения о лицах, подавших заявления об учете их прав (обременений прав) на земельные участки, способах связи с ними, копии документов, подтверждающих права указанных лиц на земельные участки.

5. Контроль за выполнением настоящего постановления возложить на заместителя Главы Администрации городского округа Воскресенск Иванова А.Д.

Глава городского округа Воскресенск



А.В. Болотников

Приложение к
 постановлению Администрации
 городского округа Воскресенск
 от 13.04.2011 № 1493

№	Кадастровый номер земельного участка	Площадь	Категория земельного участка	Вид разрешенного использования	Адрес
1	2	3	4	5	6
1	50:29:0010301:19	847	земли населённых пунктов	для ведения личного подсобного хозяйства	обл. Московская, р-н Воскресенский, с/о Михалевский, д. Белое озеро, ул. Центральная, дом 33.
2	50:29:0010301:55	660	земли населённых пунктов	для ведения личного подсобного хозяйства	обл. Московская, р-н Воскресенский, с/о Михалевский, д. Белое озеро, ул. Советская, дом 12.
3	50:29:0010301:72	1340	земли населённых пунктов	для ведения личного подсобного хозяйства	обл. Московская, р-н Воскресенский, с/о Михалевский, д. Белое озеро, ул. Советская, дом 9.
4	50:29:0010301:73	1901	земли населённых пунктов	для ведения личного подсобного хозяйства	обл. Московская, р-н Воскресенский, г/пос Белоозерский, д. Белое озеро, ул. Первомайская, дом 35.
5	50:29:0010301:96	618	земли населённых пунктов	для ведения личного подсобного хозяйства	обл. Московская, р-н Воскресенский, с/о Михалевский, д. Белое озеро, ул. Центральная, дом 12а
6	50:29:0010301:99	799	земли населённых пунктов	для ведения личного	обл. Московская, р-н

№	Кадастровый номер земельного участка	Площадь	Категория земельного участка	Вид разрешенного использования	Адрес
1	2	3	4	5	6
				подсобного хозяйства	Воскресенский, с/о Михалевский, д. Белое озеро, ул. Центральная, дом 2-в.
7	50:29:0010301:108	598	земли населённых пунктов	для индивидуального жилищного строительства	обл. Московская, р-н Воскресенский, с/о Михалевский, д. Белое озеро, ул. Первомайская, уч-к 75а
8	50:29:0010301:110	1100	земли населённых пунктов	для ведения личного подсобного хозяйства	обл. Московская, р-н Воскресенский, г/пос Белоозерский, д. Белое Озеро, ул. Первомайская, дом 20.
9	50:29:0010301:114	694	земли населённых пунктов	для ведения личного подсобного хозяйства	обл. Московская, р-н Воскресенский, г/пос Белоозерский, д. Белое Озеро, ул. Железнодорожная, дом 14.
10	50:29:0010301:120	1699	земли населённых пунктов	для ведения личного подсобного хозяйства	обл. Московская, р-н Воскресенский, г/пос Белоозерский, д. Белое Озеро, ул. Новая, дом 2.
11	50:29:0010301:123	1284	земли населённых пунктов	для ведения личного подсобного хозяйства	обл. Московская, р-н Воскресенский, с/о Михалевский, д. Белое озеро, ул. Маяковского, дом 14.

№	Кадастровый номер земельного участка	Площадь	Категория земельного участка	Вид разрешенного использования	Адрес
1	2	3	4	5	6
12	50:29:0010301:124	1734	земли населённых пунктов	для ведения личного подсобного хозяйства	обл. Московская, р-н Воскресенский, с/о Михалевский, д. Белое озеро, ул. Железнодорожная, дом 28.
13	50:29:0010301:234	1250	земли населённых пунктов	для ведения личного подсобного хозяйства	обл. Московская, р-н Воскресенский, с/о Михалевский, д. Белое озеро, ул. Первомайская, дом 5
14	50:29:0010301:251	1675	земли населённых пунктов	для ведения личного подсобного хозяйства	обл. Московская, р-н Воскресенский, г/пос Белоозерский, д. Белое озеро, ул. Первомайская, дом 37
15	50:29:0010301:254	1601	земли населённых пунктов	для ведения личного подсобного хозяйства	обл. Московская, р-н Воскресенский, г/пос Белоозерский, д. Белое озеро, ул. Первомайская, дом 3.
16	50:29:0010301:260	442	земли населённых пунктов	для ведения личного подсобного хозяйства	Российская Федерация, Московская область, Воскресенский район, д. Белое озеро, ул. Первомайская, дом 75-3
17	50:29:0010301:279	906	земли населённых пунктов	для ведения личного подсобного хозяйства	обл. Московская, р-н Воскресенский, с/о Михалевский, д. Белое озеро, ул. Первомайская, дом 73.

№	Кадастровый номер земельного участка	Площадь	Категория земельного участка	Вид разрешенного использования	Адрес
1	2	3	4	5	6
18	50:29:0010301:285	1400	земли населённых пунктов	для ведения личного подсобного хозяйства	обл. Московская, р-н Воскресенский, с/о Михалеvский, д. Белое озеро, ул. Советская, дом 19.
19	50:29:0010301:286	514	земли населённых пунктов	для ведения личного подсобного хозяйства	Российская Федерация, Московская обл., г.о. Воскресенск, д. Белое Озеро, ул. Советская, 12а/2
20	50:29:0010301:291	1535	земли населённых пунктов	для ведения личного подсобного хозяйства	обл. Московская, р-н Воскресенский, г/пос Белоозерский, д. Белое озеро, ул. Советская, дом 10.
21	50:29:0010301:299	1535	земли населённых пунктов	для ведения личного подсобного хозяйства	обл. Московская, р-н Воскресенский, г/пос Белоозерский, д. Белое озеро, ул. Советская, дом 5.
22	50:29:0010301:309	721	земли населённых пунктов	для ведения личного подсобного хозяйства	обл. Московская, р-н Воскресенский, с/о Михалеvский, д. Белое озеро, ул. Советская, дом 29
23	50:29:0010301:369	2190	земли населённых пунктов	для ведения личного подсобного хозяйства	обл. Московская, р-н Воскресенский, с/о Михалеvский, д. Белое озеро, ул. Центральная, дом 31.
24	50:29:0010301:391	1270	земли населённых пунктов	для ведения личного	обл. Московская, р-н

№	Кадастровый номер земельного участка	Площадь	Категория земельного участка	Вид разрешенного использования	Адрес
1	2	3	4	5	6
				подсобного хозяйства	Воскресенский, г/пос Белоозерский, д. Белое озеро, ул. Шоссейная, дом 17.
25	50:29:0010301:407	2394	земли населённых пунктов	для нужд производства	обл. Московская, р-н Воскресенский, с/о Михалево, д. Белое озеро, ул. Железнодорожная, СКЗ №2.
26	50:29:0010301:423	768	земли населённых пунктов	для ведения личного подсобного хозяйства	Московская область, Воскресенский муниципальный район, городское поселение Белоозёрский, д. Белое Озеро, ул. Первомайская, уч.69
27	50:29:0010301:442	661	земли населённых пунктов	для ведения личного подсобного хозяйства	обл. Московская, р-н Воскресенский, г/пос Белоозерский, д. Белое Озеро, ул. Первомайская, дом69.
28	50:29:0010301:446	723	земли населённых пунктов	для ведения личного подсобного хозяйства	обл. Московская, р-н Воскресенский, г/пос Белоозерский, д. Белое Озеро, ул. Первомайская, дом67.
29	50:29:0010301:1479	418	земли населённых пунктов	для ведения личного	Московская область,

№	Кадастровый номер земельного участка	Площадь	Категория земельного участка	Вид разрешенного использования	Адрес
1	2	3	4	5	6
				подсобного хозяйства	Воскресенский район, д. Белое Озеро, ул. Первомайская, д. 73, кв. 3
30	50:29:0010301:1481	1265	земли населённых пунктов	для ведения личного подсобного хозяйства	Московская область, Воскресенский район, д. Белое Озеро, ул. Советская, дом № 21
31	50:29:0010301:1483	820	земли населённых пунктов	для ведения личного подсобного хозяйства	Московская область, Воскресенский район, г/п Белоозерский, д. Белое озеро, ул. Советская, дом № 5
32	50:29:0010301:1572	1356	земли населённых пунктов	для ведения личного подсобного хозяйства	Московская область, Воскресенский район, г/пос. Белоозерский, д. Белое Озеро, ул. Маяковского, уч-к1 "б"
33	50:29:0010301:1597	421	земли населённых пунктов	для индивидуального жилищного строительства	Московская область, р-н Воскресенский муниципальный, д. Белое Озеро, ул Первомайская, городское поселение Белоозерский, участок № 74
34	50:29:0010301:1933	523	земли населённых пунктов	для ведения личного подсобного хозяйства	Московская область, Российская Федерация, городской округ Воскресенск, д. Белое озеро,

№	Кадастровый номер земельного участка	Площадь	Категория земельного участка	Вид разрешенного использования	Адрес
1	2	3	4	5	6 ул. Первомайская, д.68
35	50:29:0010302:412	444	земли населённых пунктов	коммунальное обслуживание;	Московская область, Воскресенский район, с. Фаустово, в пяти метрах на северо-запад от дома № 1 по ул. Железнодорожная
36	50:29:0010302:11	223895	земли промышленности, энергетики, транспорта, связи, радиовещания, телевидения, информатики, земли для обеспечения космической деятельности, земли обороны, безопасности и земли иного специального назначения	Под объектом обороны, занятого складскими помещениями	обл. Московская, р-н Воскресенский, с/пос. Ашитковское, с. Фаустово, ул. Железнодорожная, 15
37	50:29:0010302:9	0	земли промышленности, энергетики, транспорта, связи, радиовещания, телевидения, информатики, земли для обеспечения космической деятельности, земли обороны, безопасности и земли иного специального назначения	Под размещение объектов производственного и социально-культурного назначения.	Московская область Воскресенский р-н северо-восточнее пос. Белоозерский

ОПИСАНИЕ МЕСТОПОЛОЖЕНИЯ ГРАНИЦ

Зона публичного сервитута объекта «Газораспределительная сеть д. Белое Озеро», кадастровый номер
50:29:0010301:1564

(наименование объекта, местоположение границ которого описано (далее - объект))

Раздел 1

Сведения об объекте

№ п/п	Характеристики объекта	Описание характеристик
1	2	3
1	Местоположение объекта	Московская область, городской округ Воскресенск, д. Белое Озеро
2	Площадь объекта ± величина погрешности определения площади ($P \pm \Delta P$)	22 767 м ² ± 53 м ²
3	Иные характеристики объекта	Вид объекта реестра границ: Зона с особыми условиями использования территории Содержание ограничений использования объектов недвижимости в пределах зоны или территории: Публичный сервитут, для целей размещения линейных объектов системы газоснабжения, их неотъемлемых технологических частей. Срок установления 49 лет.

Раздел 2

Сведения о местоположении границ объекта

1. Система координат МСК 50, зона 2

2. Сведения о характерных точках границ объекта

Обозначение характерных точек границ	Координаты, м		Метод определения координат характерной точки	Средняя квадратическая погрешность положения характерной точки (Mт), м	Описание обозначения точки на местности (при наличии)
	X	Y			
1	2	3	4	5	6
1	434 075,05	2 250 990,35	Аналитический метод	0,10	—
259	434 064,40	2 250 981,59		0,10	
258	434 072,52	2 250 968,12		0,10	
257	434 113,28	2 250 906,10		0,10	
256	434 120,91	2 250 895,10		0,10	
255	434 132,28	2 250 878,17		0,10	
254	434 141,25	2 250 865,89		0,10	
253	434 122,68	2 250 783,56		0,10	
252	434 132,59	2 250 759,65		0,10	
251	434 152,94	2 250 725,93		0,10	
250	434 173,64	2 250 722,83		0,10	
249	434 189,29	2 250 695,89		0,10	
248	434 224,93	2 250 630,96		0,10	
247	434 249,10	2 250 590,44		0,10	
246	434 252,79	2 250 583,33		0,10	
245	434 292,34	2 250 518,77		0,10	
244	434 323,29	2 250 469,98		0,10	
243	434 331,98	2 250 457,09		0,10	
242	434 370,37	2 250 396,76		0,10	
241	434 383,18	2 250 376,95		0,10	
240	434 408,04	2 250 371,43		0,10	
239	434 423,02	2 250 365,71		0,10	
238	434 430,44	2 250 363,22		0,10	
237	434 430,98	2 250 361,52		0,10	
236	434 418,57	2 250 359,22		0,10	
235	434 427,47	2 250 333,78		0,10	
234	434 420,64	2 250 331,39		0,10	
233	434 438,84	2 250 285,53		0,10	
232	434 442,81	2 250 273,78		0,10	
231	434 448,71	2 250 258,16		0,10	
230	434 476,48	2 250 211,17		0,10	
229	434 510,98	2 250 147,48		0,10	
228	434 519,98	2 250 132,21		0,10	
227	434 531,92	2 250 113,17		0,10	
226	434 549,45	2 250 086,46	0,10		
225	434 586,31	2 250 027,26	0,10		
224	434 615,41	2 249 978,74	0,10		
223	434 627,07	2 249 959,13	0,10		
222	434 633,84	2 249 942,40	0,10		
221	434 663,59	2 249 895,13	0,10		
220	434 674,17	2 249 872,95	0,10		
219	434 709,62	2 249 813,52	0,10		
218	434 741,39	2 249 758,30	0,10		
217	434 777,33	2 249 698,78	0,10		
216	434 795,20	2 249 671,90	0,10		
215	434 785,04	2 249 665,14	0,10		
214	434 786,16	2 249 662,17	0,10		

Раздел 2

Сведения о местоположении границ объекта					
1	2	3	4	5	6
213	434 798,90	2 249 663,88	Аналитический метод	0,10	—
212	434 816,88	2 249 684,14		0,10	
211	434 828,49	2 249 698,88		0,10	
210	434 870,99	2 249 631,97		0,10	
209	434 874,37	2 249 634,11		0,10	
208	434 828,83	2 249 705,80		0,10	
207	434 814,76	2 249 688,04		0,10	
206	434 814,49	2 249 688,23		0,10	
205	434 835,93	2 249 722,05		0,10	
204	434 868,13	2 249 774,06		0,10	
203	434 876,00	2 249 787,55		0,10	
202	434 892,73	2 249 815,11		0,10	
201	434 911,03	2 249 845,66		0,10	
200	434 945,72	2 249 897,88		0,10	
199	434 953,07	2 249 909,27		0,10	
198	435 011,17	2 249 870,97		0,10	
197	435 019,53	2 249 864,01		0,10	
196	434 985,88	2 249 822,42		0,10	
195	434 958,76	2 249 788,52		0,10	
194	434 961,88	2 249 786,02		0,10	
193	434 988,99	2 249 819,91		0,10	
192	435 022,61	2 249 861,45		0,10	
191	435 055,04	2 249 834,45		0,10	
190	435 058,88	2 249 832,22		0,10	
189	435 086,72	2 249 812,96		0,10	
188	435 080,11	2 249 803,80		0,10	
187	435 036,91	2 249 758,24		0,10	
186	434 983,93	2 249 717,55		0,10	
185	434 956,72	2 249 689,86		0,10	
184	434 959,57	2 249 687,06		0,10	
183	434 986,59	2 249 714,55		0,10	
182	435 039,59	2 249 755,26		0,10	
181	435 083,19	2 249 801,24		0,10	
180	435 093,36	2 249 815,33		0,10	
179	435 137,63	2 249 885,29		0,10	
178	435 154,36	2 249 911,09		0,10	
177	435 157,75	2 249 913,24		0,10	
176	435 171,65	2 249 916,53		0,10	
175	435 201,06	2 249 919,35		0,10	
174	435 242,29	2 249 911,91		0,10	
173	435 248,47	2 249 909,43		0,10	
172	435 272,46	2 249 898,17	0,10		
171	435 256,26	2 249 880,31	0,10		
170	435 222,10	2 249 850,65	0,10		
169	435 204,29	2 249 837,03	0,10		
168	435 195,25	2 249 831,94	0,10		
167	435 197,21	2 249 828,46	0,10		
166	435 206,49	2 249 833,69	0,10		
165	435 224,62	2 249 847,55	0,10		
164	435 259,06	2 249 877,45	0,10		
163	435 279,06	2 249 899,49	0,10		
162	435 250,07	2 249 913,09	0,10		
161	435 243,41	2 249 915,77	0,10		
160	435 203,45	2 249 922,99	0,10		
159	435 204,25	2 249 971,18	0,10		

Раздел 2

Сведения о местоположении границ объекта					
1	2	3	4	5	6
158	435 204,02	2 249 972,88	Аналитический метод	0,10	—
157	435 239,55	2 250 052,02		0,10	
156	435 258,46	2 250 089,49		0,10	
155	435 219,59	2 250 119,94		0,10	
154	435 185,98	2 250 143,64		0,10	
153	435 147,14	2 250 170,50		0,10	
152	435 144,86	2 250 167,21		0,10	
151	435 183,68	2 250 140,36		0,10	
150	435 217,21	2 250 116,73		0,10	
149	435 253,42	2 250 088,37		0,10	
148	435 235,93	2 250 053,74		0,10	
147	435 199,90	2 249 973,48		0,10	
146	435 200,25	2 249 970,94		0,10	
145	435 199,45	2 249 923,22		0,10	
144	435 170,99	2 249 920,49		0,10	
143	435 156,17	2 249 916,98		0,10	
142	435 151,48	2 249 914,01		0,10	
141	435 134,26	2 249 887,45		0,10	
140	435 112,45	2 249 852,82		0,10	
139	435 089,06	2 249 816,20		0,10	
138	435 061,30	2 249 835,40		0,10	
137	435 057,34	2 249 837,73		0,10	
136	435 013,55	2 249 874,19		0,10	
135	434 953,58	2 249 913,72		0,10	
134	434 930,70	2 249 930,20		0,10	
133	434 911,35	2 249 961,25		0,10	
132	434 905,27	2 249 972,33		0,10	
131	434 952,62	2 249 997,13		0,10	
130	435 051,28	2 250 049,24		0,10	
129	435 069,56	2 250 059,37		0,10	
128	435 077,63	2 250 063,45		0,10	
127	435 096,72	2 250 019,13		0,10	
126	435 089,13	2 249 984,30		0,10	
125	435 082,62	2 249 968,67		0,10	
124	435 066,25	2 249 941,53		0,10	
123	435 040,99	2 249 955,65		0,10	
122	435 034,21	2 249 960,63		0,10	
121	435 031,84	2 249 957,41		0,10	
120	435 038,83	2 249 952,27		0,10	
119	435 067,67	2 249 936,15		0,10	
118	435 086,20	2 249 966,85		0,10	
117	435 092,97	2 249 983,10	0,10		
116	435 100,90	2 250 019,53	0,10		
115	435 081,22	2 250 065,23	0,10		
114	435 082,71	2 250 065,96	0,10		
113	435 065,41	2 250 101,07	0,10		
112	435 061,82	2 250 099,30	0,10		
111	435 077,35	2 250 067,79	0,10		
110	435 067,68	2 250 062,91	0,10		
109	435 049,38	2 250 052,76	0,10		
108	434 950,75	2 250 000,67	0,10		
107	434 903,35	2 249 975,84	0,10		
106	434 896,47	2 249 988,38	0,10		
105	434 857,38	2 250 053,44	0,10		
104	434 860,97	2 250 055,71	0,10		

Раздел 2

Сведения о местоположении границ объекта					
1	2	3	4	5	6
103	434 924,66	2 250 088,42	Аналитический метод	0,10	—
102	434 940,67	2 250 098,37		0,10	
101	434 985,00	2 250 121,82		0,10	
100	435 019,52	2 250 142,09		0,10	
99	435 007,73	2 250 156,47		0,10	
98	434 989,49	2 250 175,80		0,10	
97	434 964,09	2 250 200,45		0,10	
96	434 961,30	2 250 197,58		0,10	
95	434 986,65	2 250 173,00		0,10	
94	435 004,73	2 250 153,83		0,10	
93	435 013,46	2 250 143,17		0,10	
92	434 983,05	2 250 125,32		0,10	
91	434 938,67	2 250 101,84		0,10	
90	434 934,27	2 250 099,10		0,10	
89	434 905,26	2 250 147,12		0,10	
88	434 894,30	2 250 165,54		0,10	
87	434 883,93	2 250 185,17		0,10	
86	434 869,35	2 250 213,66		0,10	
85	434 841,47	2 250 261,12		0,10	
84	434 833,45	2 250 275,27		0,10	
83	434 829,97	2 250 273,29		0,10	
82	434 838,01	2 250 259,12		0,10	
81	434 865,85	2 250 211,74		0,10	
80	434 880,39	2 250 183,33		0,10	
79	434 890,82	2 250 163,58		0,10	
78	434 901,83	2 250 145,06		0,10	
77	434 930,87	2 250 096,99		0,10	
76	434 922,68	2 250 091,90		0,10	
75	434 859,13	2 250 059,27		0,10	
74	434 855,32	2 250 056,87		0,10	
73	434 830,83	2 250 099,02		0,10	
72	434 801,77	2 250 149,58		0,10	
71	434 764,89	2 250 217,87		0,10	
70	434 740,96	2 250 257,44		0,10	
69	434 724,08	2 250 282,20		0,10	
68	434 701,78	2 250 318,35		0,10	
67	434 694,94	2 250 330,03		0,10	
66	434 744,25	2 250 337,12		0,10	
65	434 808,04	2 250 345,45		0,10	
64	434 831,86	2 250 349,18		0,10	
63	434 831,25	2 250 353,14		0,10	
62	434 807,48	2 250 349,41		0,10	
61	434 743,71	2 250 341,08		0,10	
60	434 692,76	2 250 333,76		0,10	
59	434 686,97	2 250 343,66		0,10	
58	434 657,36	2 250 389,61		0,10	
57	434 642,09	2 250 393,84		0,10	
56	434 618,09	2 250 387,29		0,10	
55	434 566,70	2 250 372,67		0,10	
54	434 537,75	2 250 365,56	0,10		
53	434 507,50	2 250 358,40	0,10		
52	434 460,51	2 250 345,98	0,10		
51	434 458,76	2 250 344,71	0,10		
50	434 431,25	2 250 335,10	0,10		
49	434 423,89	2 250 356,14	0,10		

Раздел 2

Сведения о местоположении границ объекта					
1	2	3	4	5	6
48	434 432,20	2 250 357,68	Аналитический метод	0,10	—
47	434 432,88	2 250 355,54		0,10	
46	434 436,70	2 250 356,76		0,10	
45	434 433,66	2 250 366,35		0,10	
44	434 424,37	2 250 369,47		0,10	
43	434 409,20	2 250 375,27		0,10	
42	434 385,64	2 250 380,49		0,10	
41	434 373,73	2 250 398,92		0,10	
40	434 335,32	2 250 459,28		0,10	
39	434 326,63	2 250 472,16		0,10	
38	434 295,74	2 250 520,89		0,10	
37	434 256,27	2 250 585,29		0,10	
36	434 252,60	2 250 592,38		0,10	
35	434 228,41	2 250 632,94		0,10	
34	434 192,77	2 250 697,86		0,10	
33	434 176,14	2 250 726,51		0,10	
32	434 155,40	2 250 729,61		0,10	
31	434 136,17	2 250 761,46		0,10	
30	434 126,86	2 250 783,92		0,10	
29	434 145,55	2 250 866,79		0,10	
28	434 135,56	2 250 880,47		0,10	
27	434 124,21	2 250 897,36		0,10	
26	434 116,60	2 250 908,34		0,10	
25	434 075,86	2 250 970,32		0,10	
24	434 069,60	2 250 980,69		0,10	
23	434 074,23	2 250 984,49		0,10	
22	434 079,67	2 250 976,56		0,10	
21	434 100,50	2 250 941,41		0,10	
20	434 120,84	2 250 912,72		0,10	
19	434 124,09	2 250 915,05		0,10	
18	434 114,86	2 250 928,07		0,10	
17	434 115,80	2 250 928,74		0,10	
16	434 113,50	2 250 932,00		0,10	
15	434 112,55	2 250 931,33	0,10		
14	434 105,59	2 250 941,15	0,10		
13	434 107,46	2 250 942,48	0,10		
12	434 105,16	2 250 945,74	0,10		
11	434 103,34	2 250 944,46	0,10		
10	434 097,08	2 250 955,04	0,10		
9	434 098,38	2 250 955,81	0,10		
8	434 096,34	2 250 959,25	0,10		
7	434 095,04	2 250 958,48	0,10		
6	434 088,89	2 250 968,86	0,10		
5	434 090,35	2 250 969,72	0,10		
4	434 088,31	2 250 973,16	0,10		
3	434 086,85	2 250 972,30	0,10		
2	434 083,05	2 250 978,72	0,10		
1	434 075,05	2 250 990,35	0,10		
Вырез 1 из 2					
260	434 425,90	2 250 328,99	Аналитический метод	0,10	—
261	434 460,62	2 250 341,13		0,10	
262	434 462,25	2 250 342,30		0,10	
263	434 508,48	2 250 354,52		0,10	
264	434 533,86	2 250 360,53		0,10	
265	434 541,49	2 250 346,12		0,10	

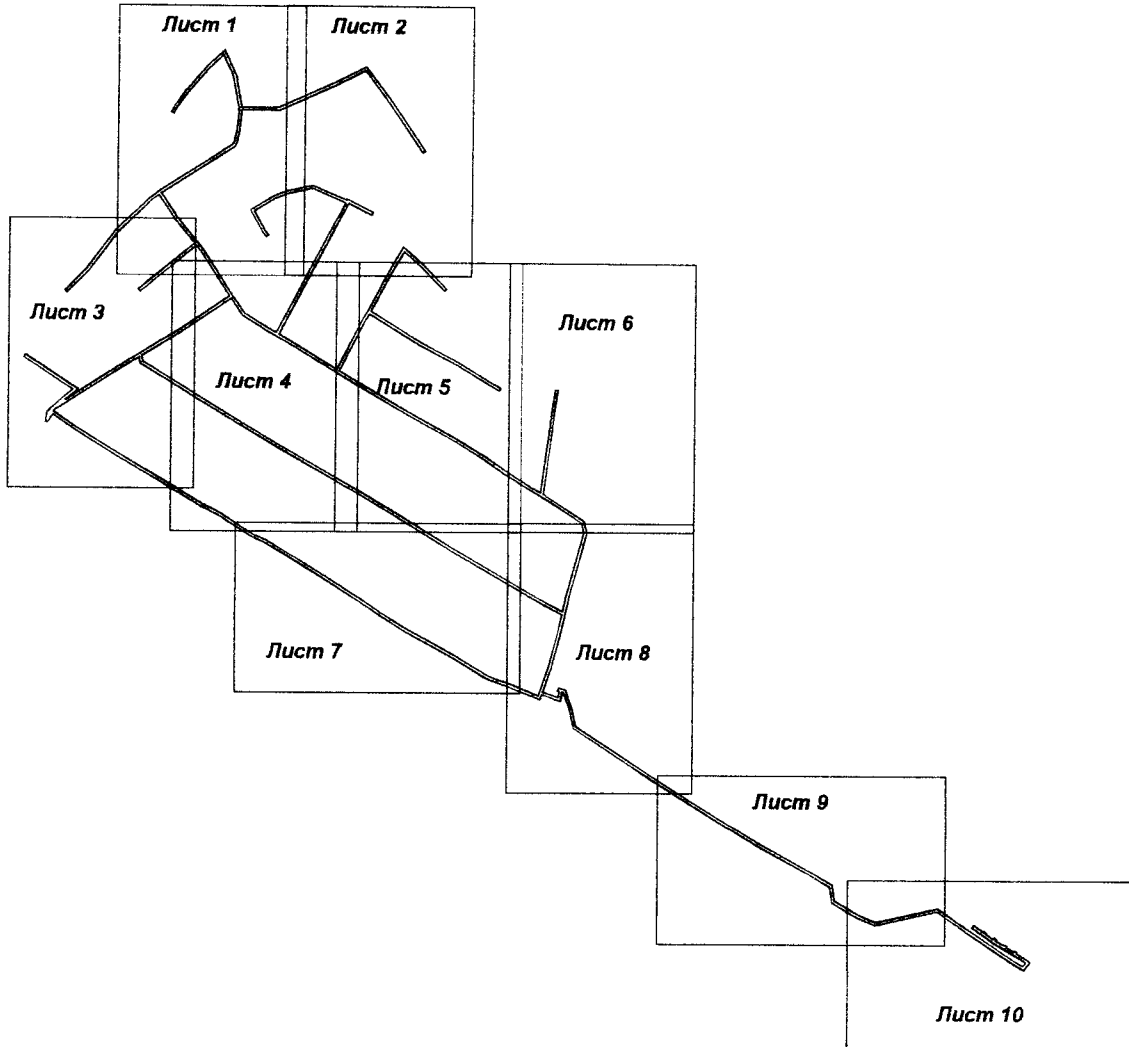
Раздел 2

Сведения о местоположении границ объекта					
1	2	3	4	5	6
266	434 551,22	2 250 327,16	Аналитический метод	0,10	—
267	434 616,30	2 250 210,42		0,10	
268	434 654,90	2 250 146,91		0,10	
269	434 693,28	2 250 081,92		0,10	
270	434 721,76	2 250 031,86		0,10	
271	434 752,54	2 249 976,80		0,10	
272	434 785,42	2 249 920,13		0,10	
273	434 820,28	2 249 862,07		0,10	
274	434 842,86	2 249 824,90		0,10	
275	434 862,78	2 249 790,16		0,10	
276	434 866,79	2 249 789,03		0,10	
277	434 871,68	2 249 788,08		0,10	
278	434 864,71	2 249 776,12		0,10	
279	434 832,54	2 249 724,17		0,10	
280	434 804,99	2 249 680,71		0,10	
281	434 801,70	2 249 674,67		0,10	
282	434 799,54	2 249 672,60		0,10	
283	434 780,71	2 249 700,92		0,10	
284	434 744,83	2 249 760,34		0,10	
285	434 713,08	2 249 815,54		0,10	
286	434 677,71	2 249 874,83		0,10	
287	434 667,10	2 249 897,07		0,10	
288	434 637,42	2 249 944,22		0,10	
289	434 630,67	2 249 960,91		0,10	
290	434 618,85	2 249 980,80		0,10	
291	434 589,73	2 250 029,34		0,10	
292	434 552,83	2 250 088,62		0,10	
293	434 535,28	2 250 115,33		0,10	
294	434 523,40	2 250 134,29		0,10	
295	434 514,46	2 250 149,44		0,10	
296	434 479,96	2 250 213,15		0,10	
297	434 452,33	2 250 259,90		0,10	
298	434 446,57	2 250 275,12		0,10	
299	434 442,60	2 250 286,91	0,10		
260	434 425,90	2 250 328,99	0,10		
Вырез 2 из 2					
300	434 537,88	2 250 361,49	Аналитический метод	0,10	—
301	434 567,72	2 250 368,81		0,10	
302	434 619,17	2 250 383,43		0,10	
303	434 642,09	2 250 389,70		0,10	
304	434 654,82	2 250 386,17		0,10	
305	434 683,57	2 250 341,56		0,10	
306	434 698,35	2 250 316,29		0,10	
307	434 720,72	2 250 280,02		0,10	
308	434 737,60	2 250 255,28		0,10	
309	434 761,41	2 250 215,89		0,10	
310	434 798,27	2 250 147,63		0,10	
311	434 827,37	2 250 097,02		0,10	
312	434 851,08	2 250 056,16		0,10	
313	434 893,01	2 249 986,38		0,10	
314	434 907,89	2 249 959,23		0,10	
315	434 927,72	2 249 927,42		0,10	
316	434 949,77	2 249 911,54		0,10	
317	434 942,38	2 249 900,08		0,10	
318	434 907,65	2 249 847,80	0,10		

Раздел 2

Сведения о местоположении границ объекта					
1	2	3	4	5	6
319	434 873,86	2 249 791,73	Аналитический метод	0,10	—
320	434 867,87	2 249 792,87		0,10	
321	434 865,44	2 249 793,56		0,10	
322	434 846,30	2 249 826,94		0,10	
323	434 823,70	2 249 864,13		0,10	
324	434 788,86	2 249 922,17		0,10	
325	434 756,02	2 249 978,78		0,10	
326	434 725,24	2 250 033,83		0,10	
327	434 696,74	2 250 083,93		0,10	
328	434 658,34	2 250 148,96		0,10	
329	434 619,76	2 250 212,44		0,10	
330	434 554,74	2 250 329,04		0,10	
331	434 545,05	2 250 347,94		0,10	
300	434 537,88	2 250 361,49		0,10	
3. Сведения о характерных точках части (частей) границы объекта					
1	2	3	4	5	6
—	—	—	—	—	—

Раздел 4
План границ объекта



Масштаб 1:7 000

Используемые условные знаки и обозначения:

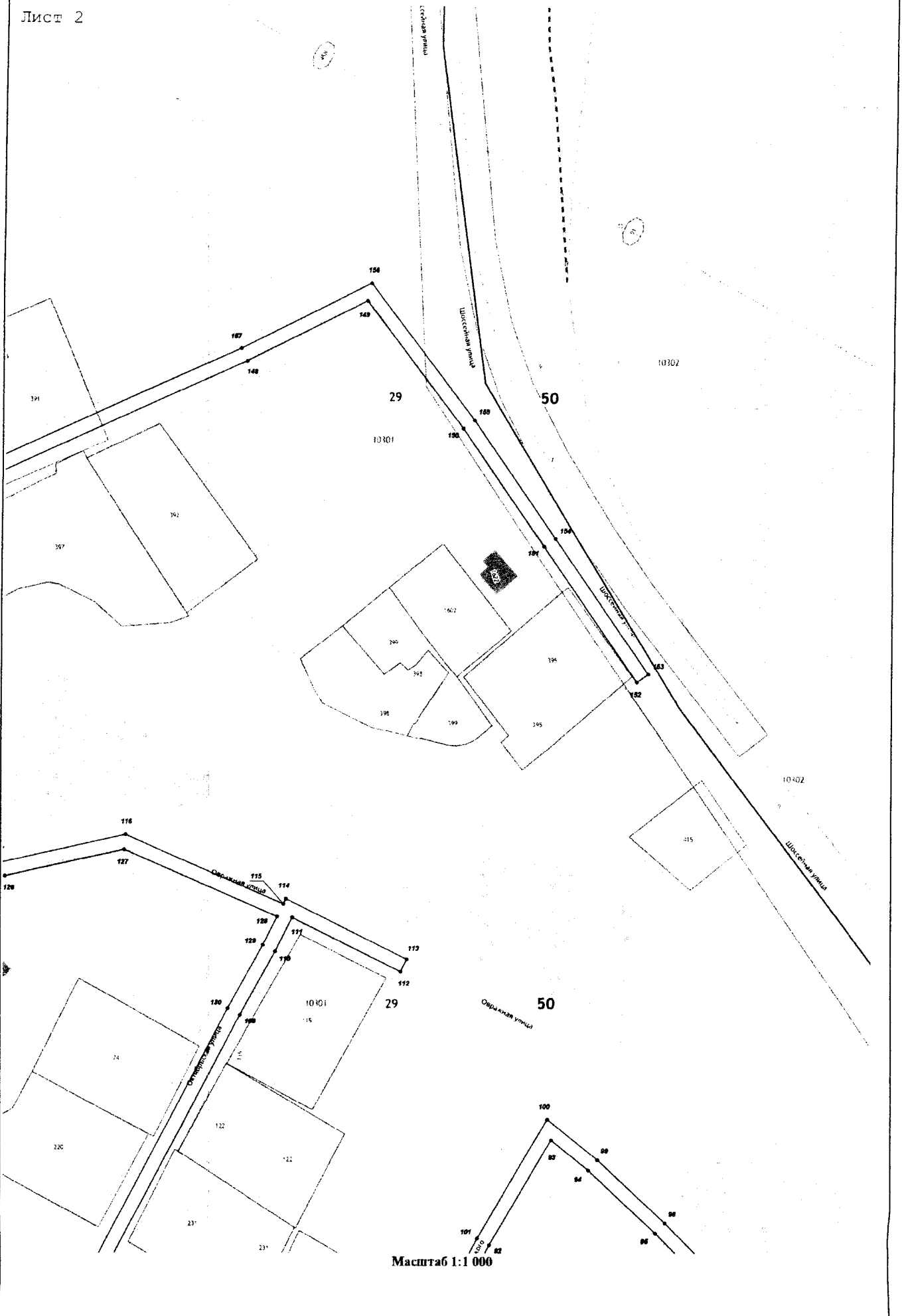
- 7 - Характерная точка границы зоны
- - граница зоны
- - граница земельного участка по сведениям ЕГРН
- - граница кадастрового квартала по сведениям ЕГРН

Подпись _____ Дата « 8 » февраля 20 21 г.



Место для оттиска печати (при наличии) лица, составившего описание местоположения границ объекта



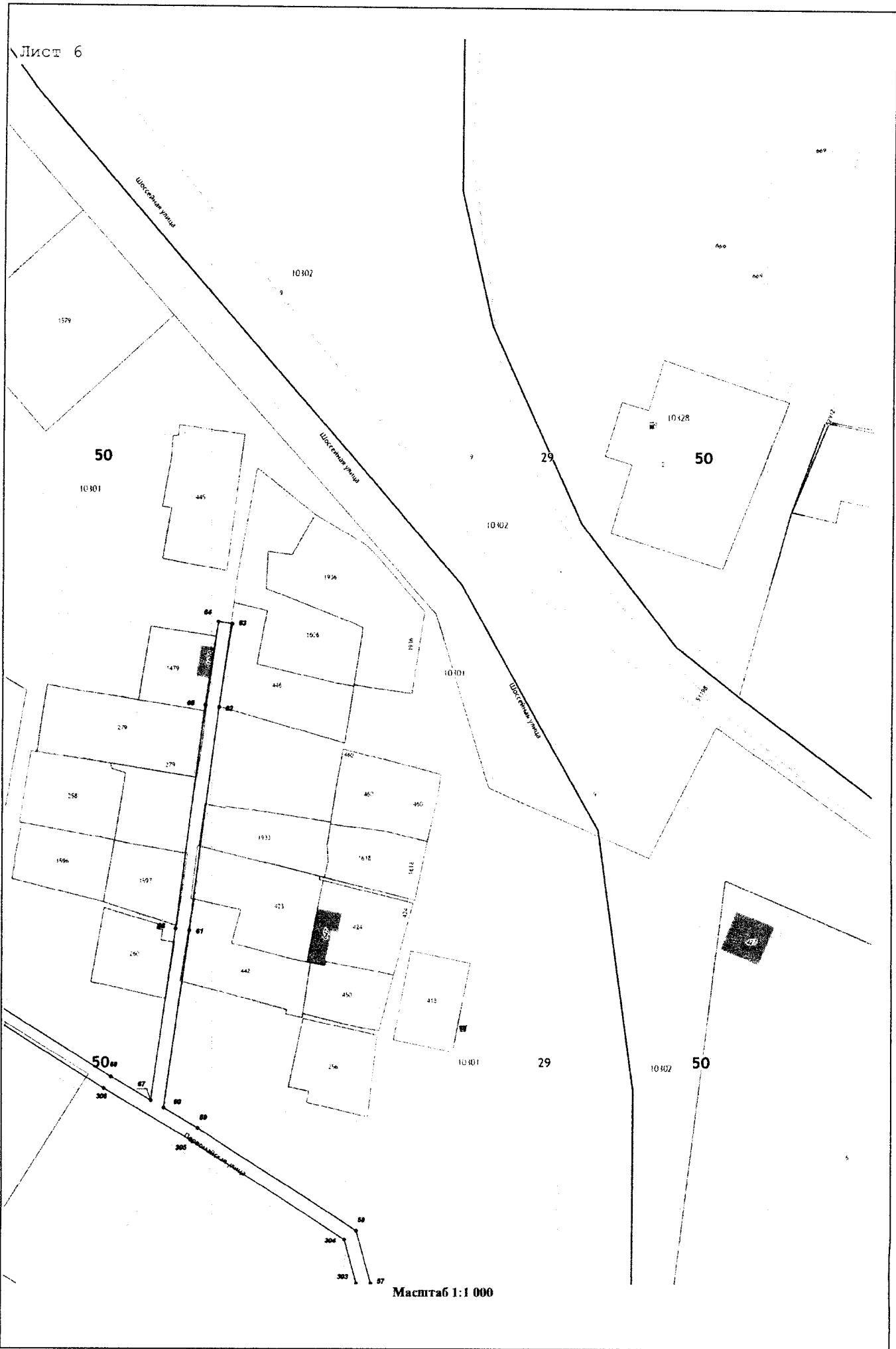


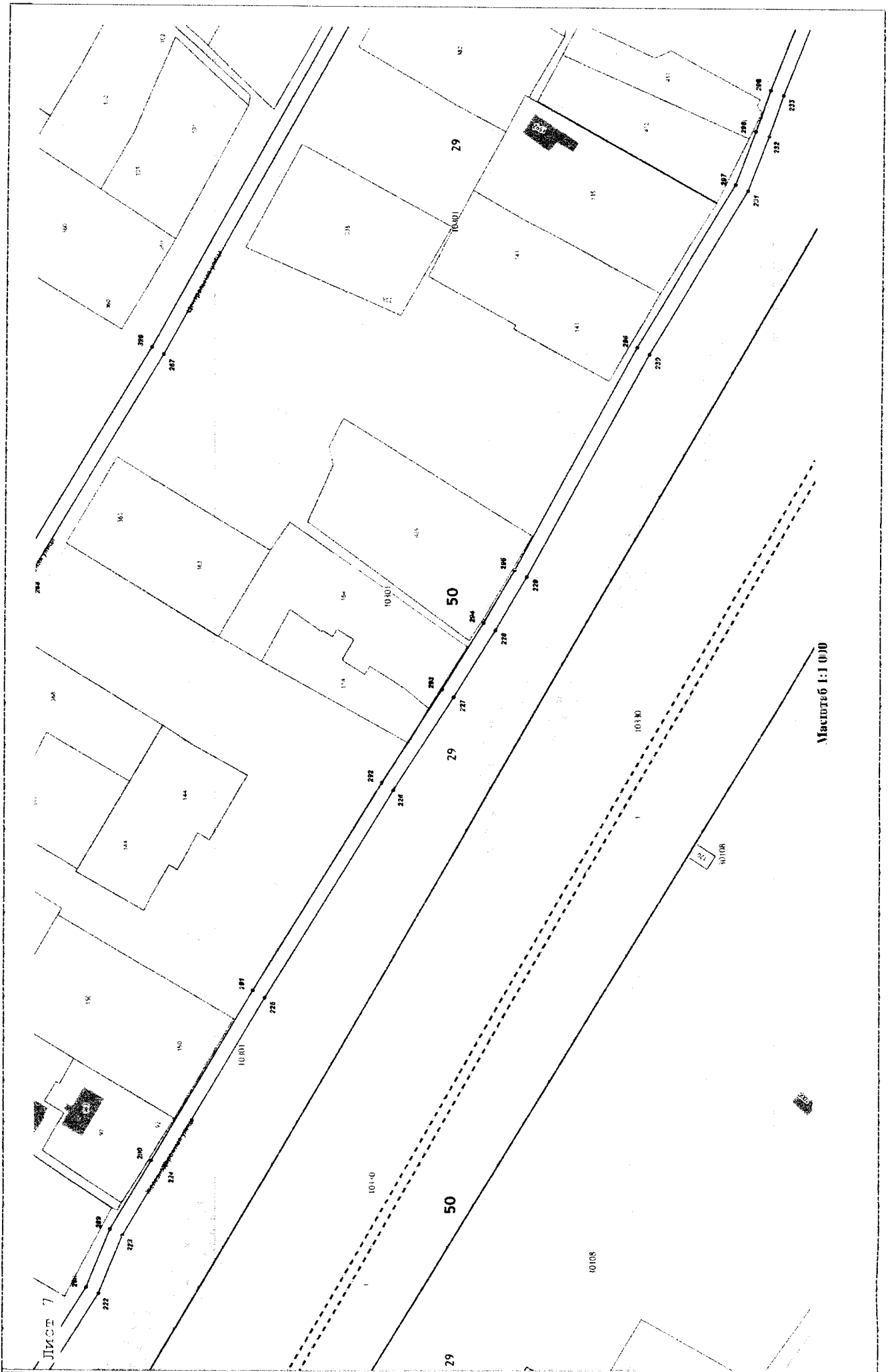
Масштаб 1:1 000





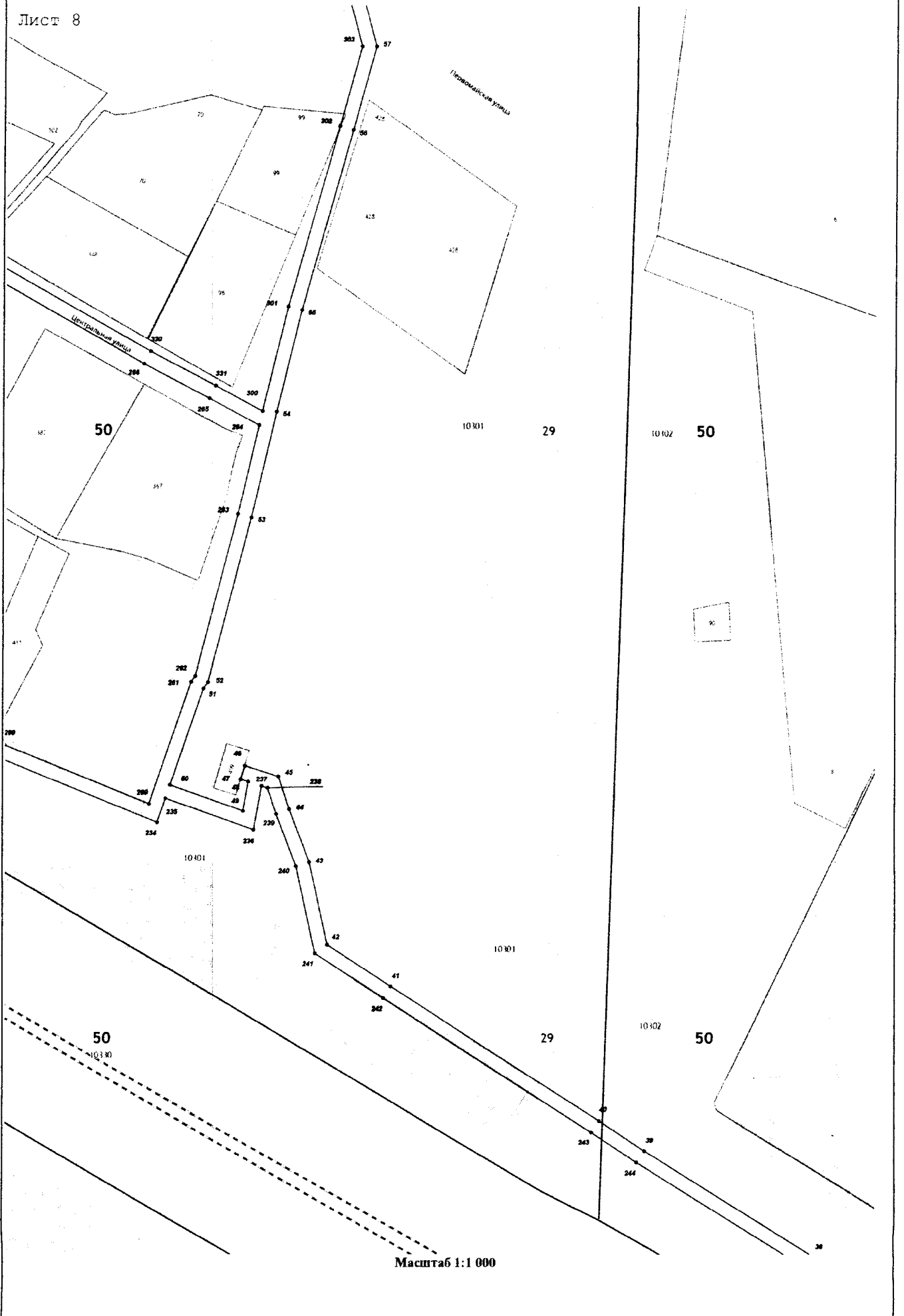


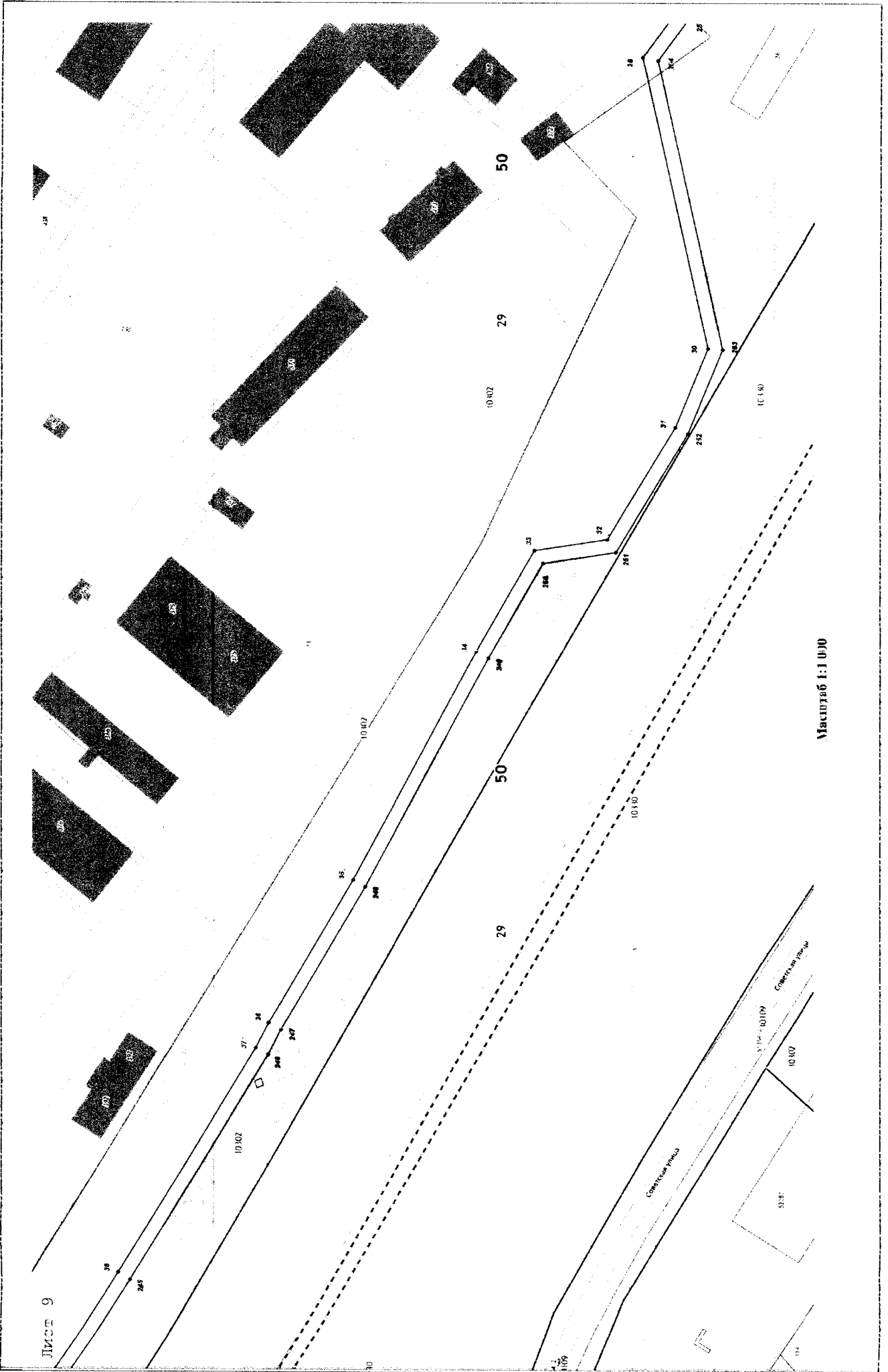




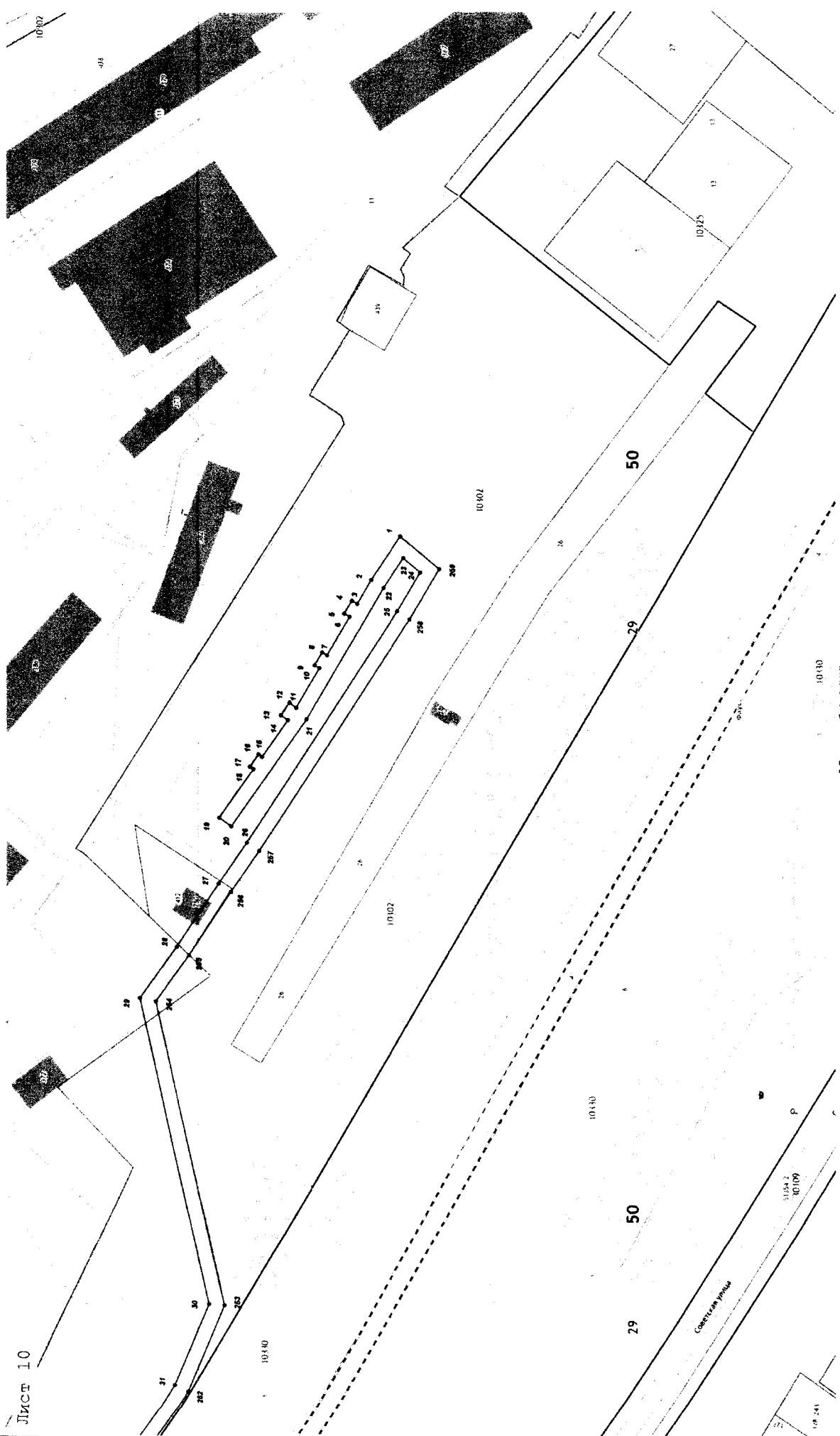
Лист 7

Масштаб 1:1 000





Лист 10



Масштаб 1:1 000