




**ВНЕСЕНИЕ ИЗМЕНЕНИЙ В ГЕНЕРАЛЬНЫЙ ПЛАН ГОРОДСКОГО ОКРУГА ВОСКРЕСЕНСК МОСКОВСКОЙ ОБЛАСТИ  
ПРИМЕНИТЕЛЬНО К ЗЕМЕЛЬНОМУ УЧАСТКУ С КАДАСТРОВЫМ НОМЕРОМ 50:29:0020325:349**

Карта планируемого развития транспортной инфраструктуры в границах муниципального образования  
в части объектов федерального и регионального значения применительно к земельному участку М 1:10 000

**УСЛОВНЫЕ ОБОЗНАЧЕНИЯ**

**Границы**  
 населенных пунктов (утвержденные)

 разработки генерального плана\*

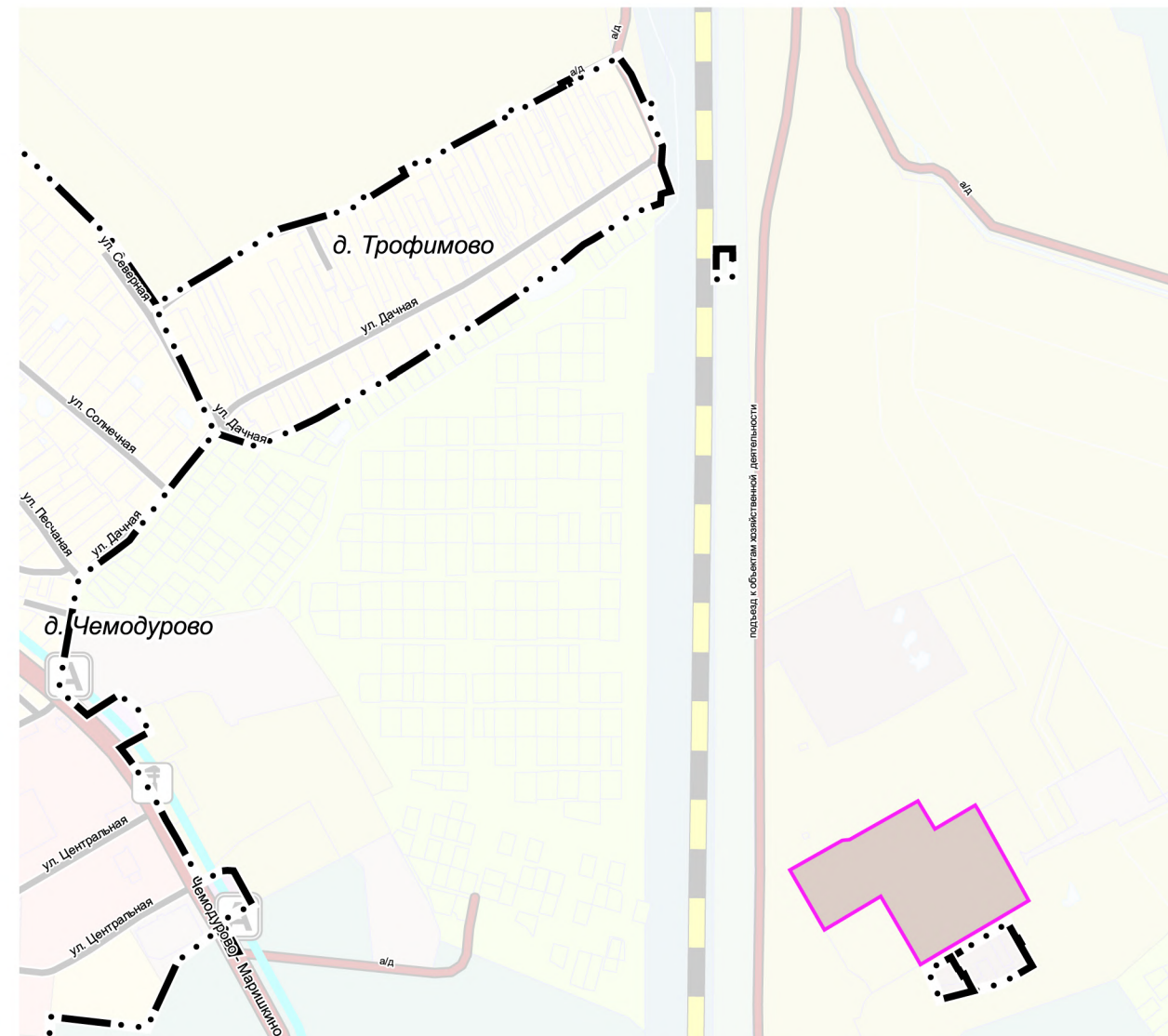
 земельных участков, поставленных  
на кадастровый учет

**Функциональные зоны**

 Производственная зона

\* Территории и объекты вне границ разработки отображены в информационных целях  
и не являются предметом утверждения настоящего генерального плана

**ЗЕМЕЛЬНЫЙ УЧАСТОК С КАДАСТРОВЫМ НОМЕРОМ  
50:29:0020325:349  
РАСПОЛОЖЕН ВНЕ ГРАНИЦ НАСЕЛЕННЫХ ПУНКТОВ**



Должность	ФИО	Подпись	Дата	Договор № 11-2024 от 07.02.2024			
Руководитель ЦОГД	Богачев П.С.			<b>Московская область, городской округ Воскресенск</b>			
Начальник отдела ОПГП ЦОГД	Макаров Н.В.						
Начальник отдела ОИТСЛД	Хирин Н.В.						
Ведущий специалист	Михеева В.Ю.						
				Внесение изменений в генеральный план городского округа Воскресенск Московской области применительно к земельному участку с кадастровым номером 50:29:0020325:349	Стадия	Лист	Листов
					ГП	2.4	
Проверил	Макаров Н.В.			Карта планируемого развития транспортной инфраструктуры в границах муниципального образования в части объектов федерального и регионального значения применительно к земельному участку	НИИПИ градостроительства <b>ГАУ МО «НИИПИ градостроительства»</b>		
				Масштаб 1:10000			