

**Администрация
городского округа Воскресенск
Московской области**

ПОСТАНОВЛЕНИЕ

20.06.2024 № 2303

Об установлении публичного сервитута в порядке главы V.7. Земельного кодекса Российской Федерации по адресу (местоположение): Московская область, городской округ Воскресенск, г. Белоозёрский, в пользу Государственного унитарного предприятия Московской области «Электросеть» в целях реконструкции, эксплуатации, капитального ремонта объектов электросетевого хозяйства (кадастровый номер 50:29:0030103:589) и его неотъемлемых технологических частей, принадлежащих на праве хозяйственного ведения ГУП МО «Электросеть»

В соответствии с Земельным кодексом Российской Федерации, Федеральным законом от 06.10.2003 № 131-ФЗ «Об общих принципах организации местного самоуправления в Российской Федерации», Законом Московской области № 23/96-ОЗ «О регулировании земельных отношений в Московской области», руководствуясь Уставом муниципального образования городской округ Воскресенск, учитывая ходатайство Государственного унитарного предприятия Московской области «Электросеть» от 24.05.2024 № Р001- 4500432781-84868821,

ПОСТАНОВЛЯЮ:

1. Установить публичный сервитут на срок 588 месяцев в отношении земель, государственная собственность на которые не разграничена, в пользу государственного унитарного предприятия «Электросеть», в целях реконструкции, эксплуатации, капитального ремонта объектов электросетевого хозяйства (кадастровый номер 50:29:0030103:589) и его неотъемлемых технологических частей, принадлежащих на праве хозяйственного ведения ГУП МО «Электросеть» в границах в соответствии с приложением к настоящему постановлению.

Порядок установления зон с особыми условиями использования территорий и содержание ограничений прав на земельные участки в границах зон определен постановлением Правительства РФ от 24 февраля 2009 г. №160 «О порядке установления охранных зон объектов электросетевого хозяйства и особых условий использования земельных участков, расположенных в границах таких зон».

Плата за публичный сервитут Федеральным законом от 25.10.2001 № 137-ФЗ «О введении в действие Земельного кодекса Российской Федерации» не предусмотрена.

Установить порядок зон с особыми условиями использования территории в соответствии с Постановлением Правительства РФ от 24 февраля 2009 г. № 160 «О порядке установления охранных зон объектов электросетевого хозяйства и особых условий использования земельных

участков, расположенных в границах таких зон».

Государственное унитарное предприятие Московской области «Электросеть» обязано привести земли и земельные участки, указанные в приложении к настоящему постановлению, в состояние, пригодное для использования в соответствии с видом разрешенного использования, в сроки, предусмотренные пунктом 8 статьи 39.50 Земельного кодекса Российской Федерации.

2. Администрации в течение 5 рабочих дней направить копию настоящего постановления в Управление Федеральной службы государственной регистрации, кадастра и картографии по Московской области для внесения сведений об установлении публичного сервитута в отношении земельного участка, указанного в приложении к настоящему постановлению, в Единый государственный реестр недвижимости.

3. Администрации в течение 5 рабочих дней разместить настоящее постановление на официальном информационном сайте администрации - <https://vos-mo.ru/> в информационно-телекоммуникационной сети «Интернет» и в течение 5 рабочих дней направить копию настоящего постановления правообладателю земельного участка, в отношении которого принято решение об установлении публичного сервитута.

4. Управлению земельно-имущественных отношений Администрации городского округа Воскресенск Московской области в течение 5 рабочих дней направить обладателю публичного сервитута копию настоящего постановления, сведения о лицах, являющихся правообладателями земельных участков, сведения о лицах, подавших заявления об учете их прав (обременений прав) на земельные участки, способах связи с ними, копии документов, подтверждающих права указанных лиц на земельные участки.

5. Контроль за выполнением настоящего постановления возложить на заместителя Главы городского округа Воскресенск Московской области Гарибяна С.П.

Глава городского округа Воскресенск

А.В. Малкин

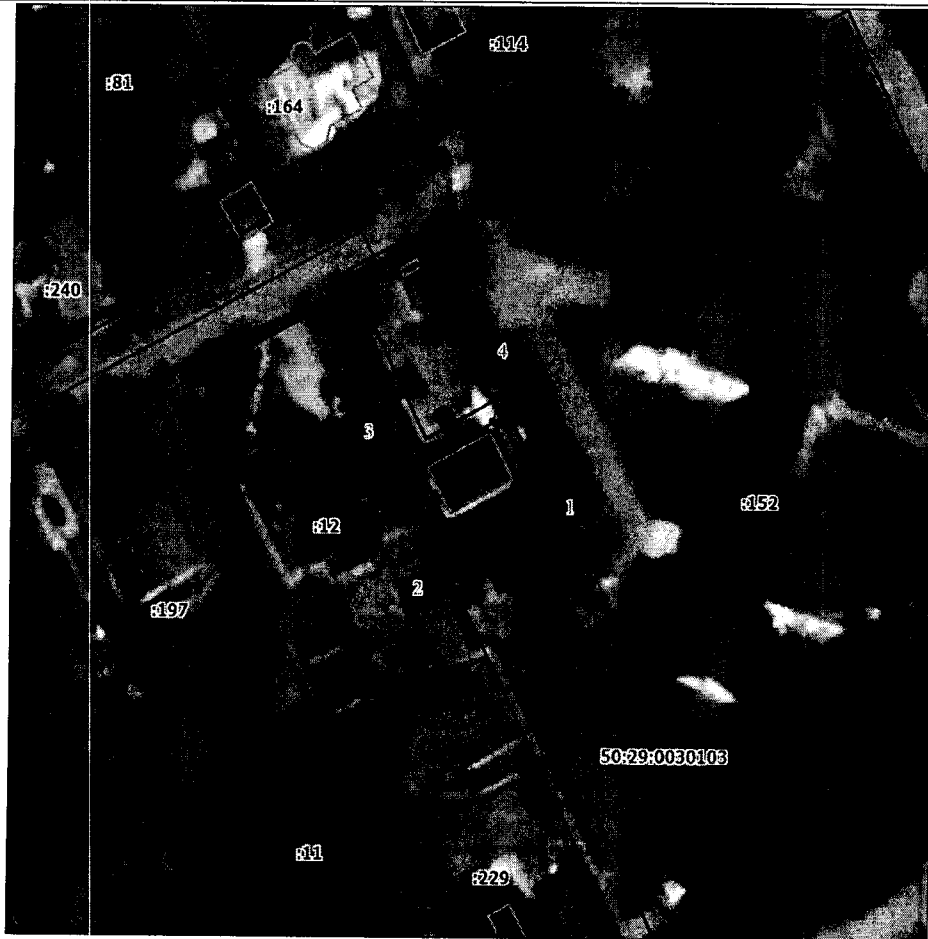


Приложение
к постановлению Администрации
городского округа Воскресенск
Московской области

от 20.06.2024 № 2303







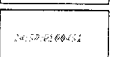

№	Кадастровый номер земельного участка	Адрес / описание местоположения
1	2	3
1	50:29:0030103:589	Московская область, Воскресенский район, пос. Белоозерский, ул. Кленовая. Муниципальное образование – Воскресенский муниципальный район

План границ объекта



Масштаб 1:700

Используемые условные знаки и обозначения:


-  Характерная точка границы объекта
-  Надписи номеров характерных точек границы объекта
-  Существующая часть границы, имеющиеся в ЕГРН сведения о которой достаточны для определения ее местоположения
-  Надписи кадастрового номера земельного участка
-  Граница объекта
-  Граница кадастрового квартала
-  Обозначение кадастрового квартала
-  Объект электросетевого хозяйства, в отношении которого устанавливается публичный сервитут с координатами границ

Подпись

 Шалыгин Н. В.

Дата 09 января 2024 г.

Место для оттиска печати (при наличии) лица, составившего описание местоположения границ объекта



ГРАФИЧЕСКОЕ ОПИСАНИЕ

местоположения границ населенных пунктов, территориальных зон, особо охраняемых природных территорий, зон с особыми условиями использования территории

Публичный сервитут установлен в целях реконструкции, эксплуатации, капитального ремонта объектов электросетевого хозяйства (кадастровый номер 50:29:0030103:589) и его неотъемлемых технологических частей
(наименование объекта, местоположение границ которого описано (далее - объект))

Сведения об объекте					
N п/п	Характеристики объекта			Описание характеристик	
1	2			3	
1	Местоположение объекта			Московская область, Воскресенск г.о., Белоозёрский г.	
2	Площадь объекта ± величина погрешности определения площади ($P \pm \Delta P$), м ²			100 ± 4	
3	Иные характеристики объекта			1. Публичный сервитут установлен в целях реконструкции, эксплуатации, капитального ремонта объектов электросетевого хозяйства (кадастровый номер 50:29:0030103:589) и его неотъемлемых технологических частей	
Сведения о местоположении границ объекта					
1. Система координат МСК-50, зона 2					
2. Сведения о характерных точках границ объекта					
Обозначение характерных точек границ	Координаты, м		Метод определения координат характерной точки	Средняя квадратическая погрешность положения характерной точки (Mt), м	Описание обозначения точки на местности (при наличии)
	X	Y			
1	2	3	4	5	6
1	436249.18	2246612.66	Геодезический метод	0.1	-
2	436243.92	2246602.54	Геодезический метод	0.1	-
3	436251.70	2246598.52	Геодезический метод	0.1	-
4	436257.00	2246608.75	Геодезический метод	0.1	-
1	436249.18	2246612.66	Геодезический метод	0.1	-