

ОПИСАНИЕ МЕСТОПОЛОЖЕНИЯ ГРАНИЦ

ПУБЛИЧНОГО СЕРВИТУТА

«Строительство МТП-250 10/0,4 кВ, ВЛЗ-10 кВ от опоры ВЛЗ-10 кВ фид. 2, ВЛИ-0,38 кВ ПС "Фаустово (аб)" № 168, МО, г/о Воскресенск»


(, (-)

Раздел 1

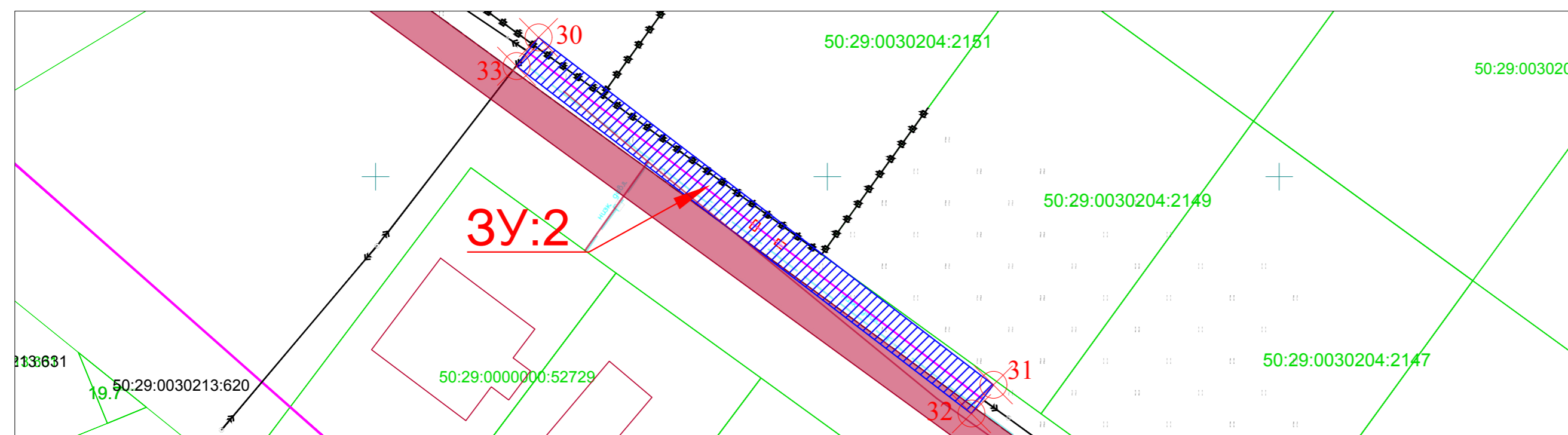
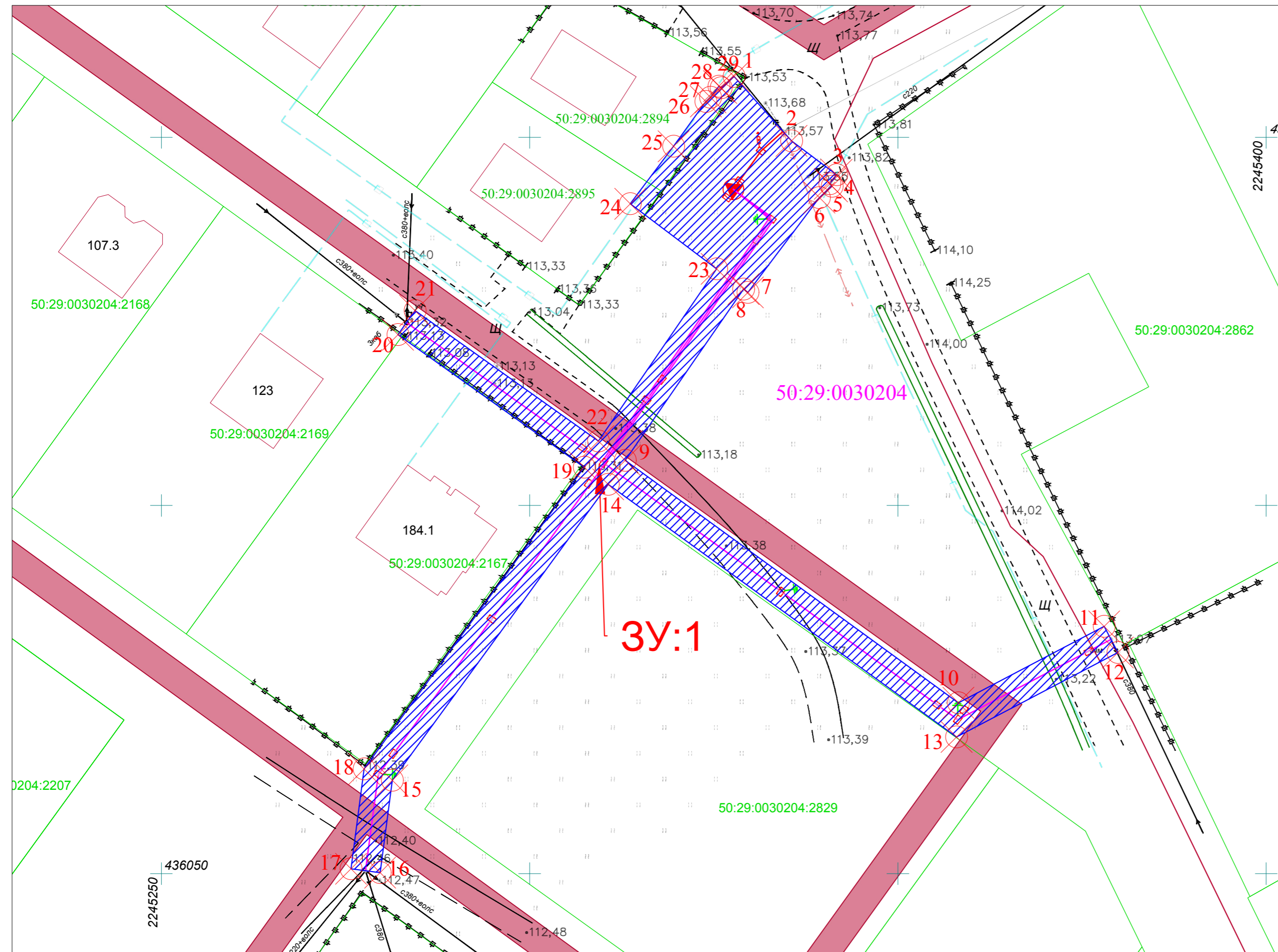
Сведения об объекте		
№ п/п	Характеристика объекта	Описание характеристик
1	Местоположение объекта	Московская обл., г.о. Воскресенск, д. Цибино, КК № 50:29:0030204, КН № 50:29:0030204:2894 50:29:0030204:2895 50:29:0030204:2167 50:29:0030204:2169 50:29:0030204:2149 50:29:0030204:2151 50:29:0030204:2153 50:29:0030204:2863 окс 50:29:0030204:2962 окс 50:29:0030204:3004 окс
2	Площадь объекта ± величина погрешности определения площади ($P \pm \Delta P$)	$S_{\text{общ.}} = (S1=1257\text{м}^2; S2=253\text{м}^2) = 1510 \text{ м}^2$
3	Категория земель	-Земли населенных пунктов - Категория земель не установлена

Раздел 4

План границ объекта



Масштаб - 1:500
Система координат МСК-50



Каталог координат испрашиваемого земельного участка 3Y:1
(L=239м, S=1257м²)

Наименование точки	X (м)	Y (м)	Дирекционное направление	Длина (м)	Угол поворота
1	436158.28	2245327.75			
2	436149.52	2245335.56	138° 17,7'	11,73	90° 00'
3	436144.91	2245341.67	127° 00,0'	7,66	191° 18'
4	436143.69	2245340.75	217° 00,0'	1,53	90° 00,0'
5	436143.34	2245341.06	138° 17,7'	0,46	258° 42'
6	436141.81	2245339.34	228° 17,7'	2,3	90° 00,0'
7	436128.94	2245329.64	217° 00,0'	16,12	191° 18'
8	436129.39	2245329.04	307° 00,0'	0,75	90° 00,0'
9	436106.12	2245312.98	214° 36,5'	28,27	272° 23'
10	436073.20	2245358.21	136° 03,2'	55,94	268° 33'
11	436083.58	2245378.00	62° 20,2'	22,35	243° 43'
12	436080.03	2245379.86	152° 20,2'	4	90° 00,0'
13	436068.50	2245357.86	306° 03,2'	58,38	90° 00,0'
14	436102.86	2245310.67	216° 06,4'	49,73	116° 17'
15	436062.68	2245281.36	187° 30,2'	12,65	269° 57'
16	436050.14	2245279.71	187° 30,2'	4	208° 36'
17	436050.66	2245275.74	7° 30,2'	13,67	90° 00,0'
18	436064.22	2245277.53	36° 06,4'	50,73	151° 24'
19	436105.20	2245307.42	305° 25,7'	31,04	270° 41'
20	436123.19	2245282.13	35° 25,7'	4	90° 00,0'
21	436126.45	2245284.45	125° 25,7'	30,54	90° 00,0'
22	436108.75	2245309.33	34° 28,0'	28,37	270° 58'
23	436132.14	2245325.39	307° 00,0'	14,68	267° 28'
24	436140.97	2245313.66	307° 00,0'	14,68	89° 59'
25	436148.78	2245319.55	37° 00,8'	9,78	181° 18'
26	436154.87	2245323.93	35° 43,2'	7,5	167° 26'
27	436155.43	2245324.56	48° 17,7'	0,84	191° 18'
28	436156.95	2245325.70	37° 00,0'	1,9	167° 26'
29	436156.72	2245326.00	127° 00,0'	0,38	90° 00,0'
30	436158.28	2245327.75	48° 17,7'	2,34	258° 42'
31	436158.28	2245327.75			90° 00'

Каталог координат испрашиваемого земельного участка 3Y:2
(L=63м, S=253м²)

Наименование точки	X (м)	Y (м)	Дирекционное направление	Длина (м)	Угол поворота
30	436065.40	2245118.03	127° 22,0'	63,34	90° 00'
31	436026.96	2245168.37	217° 22,0'	4	90° 00,0'
32	436023.78	2245165.95	307° 22,0'	63,34	90° 00,0'
33	436062.22	2245115.61	37° 22,0'	4	90° 00,0'
30	436065.40	2245118.03			90° 00'

Экспликация земель:

Землепользователь	Категория земель
50:29:0030204:2894	Земли населенных пунктов
50:29:0030204:2895	Земли населенных пунктов
50:29:0030204:2167	Земли населенных пунктов
50:29:0030204:2169	Земли населенных пунктов
50:29:0030204:2149	Земли населенных пунктов
50:29:0030204:2151	Земли населенных пунктов
50:29:0030204:2153	Земли населенных пунктов
50:29:0030204:2863 окс	-
50:29:0030204:2862 окс	-
50:29:0030204:3004 окс	-
земли неразграниченной государственной собственности	Категория земель не установлена

Общая площадь испрашиваемого земельного участка (кв.м.):
S общ. = (S1=1257м²; S2=253м²) = 1510 м²

Условные обозначения

- 50:29:0030204:2894 - Кадастровый номер существующего земельного участка
- 50:29:0030204:2167 - Граница земельного участка учтенная в ЕГРН
- 50:29:0030204:2169 - Кадастровый номер кадастровых кварталов
- 50:29:0030204:2149 - Граница кадастровых кварталов
- 50:29:0030204:2151 - Проектируемая ВЛЗ-10 кВ
- 50:29:0030204:2153 - Проектируемая ВЛИ-0,38 кВ
- 50:29:0030204:2153 - Проектируемая МТП-250 10/0,4 кВ
- 50:29:0030204:2153 - Граница охранной зоны проектируемой ВЛЗ-10 кВ, МТП-250 10/0,4 кВ, ВЛИ-0,38 кВ
- 50:29:0030204:2153 - Поворотная точка испрашиваемого земельного участка
- 50:29:0030204:2153 - ОКС
- 50:29:0030204:2153 - ОКС

12578-Ф					
Московская область, г.о. Воскресенск, д. Цидино					
Изм.	Кол.уч.	Лист	№ док	Подп.	Дата
Разработал	Дацко				
Строительство МТП-250 10/0,4 кВ, ВЛЗ-10 кВ от опоры ВЛЗ-10 кВ фид. 2, ВЛИ-0,38 кВ ПС "Фасово (а)" № 168, МО, г/о Воскресенск, д. Цидино, ул. Благодатная, д. 38-Б, 50:29:0030204:2978					
План границ объекта			Стадия	Лист	Листов
			Р	1	1
ФАБИ					

Взам. инв. №
Подп. и дата
Инв. № подл.