



**Администрация
городского округа Воскресенск
Московской области**

ПОСТАНОВЛЕНИЕ

09.06.2016 № 1681

Об изъятии доли в праве общей долевой собственности на земельный участок и находящихся на нем жилых помещений для муниципальных нужд городского округа Воскресенск Московской области в связи с признанием расположенного на земельном участке многоквартирного дома аварийным и подлежащим сносу

В соответствии со статьей 32 Жилищного кодекса Российской Федерации, статьей 279 Гражданского кодекса Российской Федерации, статьей 56.6 Земельного кодекса Российской Федерации, постановлением Администрации городского округа Воскресенск Московской области от 12.09.2025 № 2433 «О признании многоквартирного дома, расположенного по адресу: Московская область, городской округ Воскресенск, пос. им. Цюрупы, ул. Центральная, д. 11, аварийным и подлежащим сносу»

ПОСТАНОВЛЯЮ:

1. Изъять для муниципальных нужд городского округа Воскресенск Московской области 890/1000 доли в праве общей долевой собственности на земельный участок площадью 473 кв.м под многоквартирным домом по адресу: Московская область, городской округ Воскресенск, пос. им. Цюрупы, ул. Центральная, д. 11, пропорционально размеру общей площади жилых помещений в многоквартирном доме.

2. Изъять жилые помещения, принадлежащие гражданам на праве собственности, находящиеся в многоквартирном доме, расположенном на указанном в пункте 1 настоящего постановления земельном участке:

2.1. Жилое помещение квартиры № 1 с кадастровым номером 50:29:0000000:14637 общей площадью 28,7 кв.м;

2.2. Жилое помещение квартиры № 2 с кадастровым номером 50:29:0000000:14645 общей площадью 41,4 кв.м;

2.3. Жилое помещение квартиры № 3 с кадастровым номером 50:29:0000000:14646 общей площадью 46,1 кв.м;

2.4. Жилое помещение квартиры № 6 с кадастровым номером 50:29:0000000:14649 общей площадью 41,5 кв.м;

2.5. Жилое помещение квартиры № 7 с кадастровым номером 50:29:0000000:14650 общей площадью 46,6 кв.м;

2.6. Жилое помещение квартиры № 8 с кадастровым номером 50:29:0000000:14651 общей площадью 44,8 кв.м;

2.7. Жилое помещение квартиры № 9 с кадастровым номером 50:29:0000000:14652 общей площадью 44 кв.м;

2.8. Жилое помещение квартиры № 10 с кадастровым номером 50:29:0000000:14638 общей площадью 46,6 кв.м;

2.9. Жилое помещение квартиры № 11 с кадастровым номером 50:29:0000000:14639 общей площадью 42,9 кв.м;

2.10. Жилое помещение квартиры № 12 с кадастровым номером 50:29:0000000:14640 общей площадью 29,3 кв.м;

2.11. Жилое помещение квартиры № 13 с кадастровым номером 50:29:0000000:14641 общей площадью 44 кв.м;

2.12. Жилое помещение квартиры № 14 с кадастровым номером 50:29:0000000:14642 общей площадью 47,6 кв.м;

2.13. Жилое помещение квартиры № 15 с кадастровым номером 50:29:0000000:14643 общей площадью 43,1 кв.м;

2.14. Жилое помещение квартиры № 16 с кадастровым номером 50:29:0000000:14644 общей площадью 29,6 кв.м.

3. Утвердить схему расположения указанного в пункте 1 настоящего постановления земельного участка. (Приложение.)

4. Цель изъятия земельного участка – снос многоквартирного жилого дома, признанного аварийным и подлежащим сносу.

5. Собственникам жилых помещений направить уведомление о принятом решении об изъятии земельного участка и проект соглашения об изъятии недвижимости для муниципальных нужд.

6. Управлению муниципальной собственности, жилищной политики и рекламы (Ворфоломеева Ю.В.) в течение 10 дней со дня принятия настоящего постановления:

6.1. Направить копию постановления собственникам изымаемых жилых помещений с письмом уведомлением о вручении по почтовым адресам, указанным в заявлениях об учете прав на недвижимость, либо в случае отсутствия указанных адресов - по почтовым адресам, указанным в ЕГРН;

6.2. Направить копию постановления в Федеральную службу государственной регистрации, кадастра и картографии по Московской области для внесения соответствующих сведений в ЕГРН.

7. Управлению внутренних коммуникаций Администрации городского округа Воскресенск Московской области обеспечить размещение настоящего постановления в сетевом издании «Официальный вестник городского округа Воскресенск Московской области» и на официальном сайте городского округа Воскресенск.

8. Контроль за исполнением настоящего постановления возложить на первого заместителя Главы городского округа Воскресенск Московской области Гарибяна С.П.

Глава городского округа Воскресенск

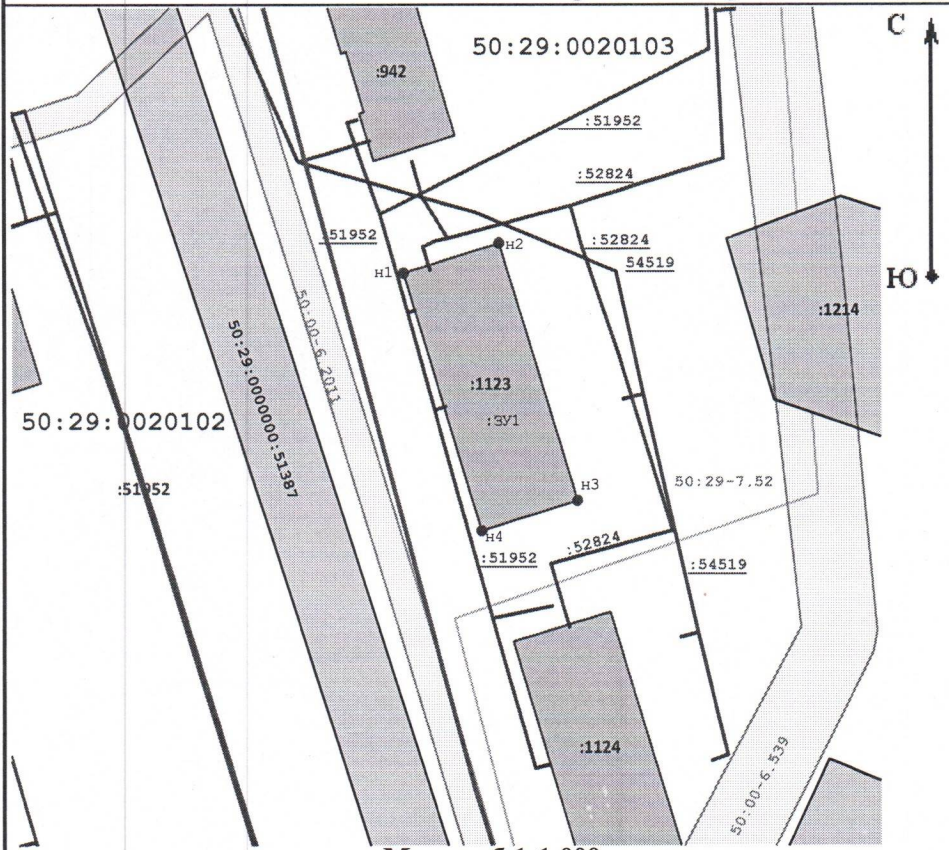
А.В. Малкин



Утверждена
 Постановлением Администрации городского округа Воскресенск
 Московской области
 от 09.06.2016 г. № 1682

Схема расположения земельного участка на кадастровом плане территории

Кадастровый квартал 50:29:0020103










Масштаб 1:1 000

Координаты земельного участка в системе координат МСК-50

Имя точки	X, м	Y, м
:ЗУ1 (площадь 473 кв.м.)		
н1	439 527,29	2 260 437,45
н2	439 531,26	2 260 450,23
н3	439 497,53	2 260 460,69
н4	439 493,56	2 260 447,91
н1	439 527,29	2 260 437,45

Условный номер земельного участка:
 ЗУ1
 Площадь земельного участка: 473 кв.м.
 На земельном участке расположено здание с К№ 50:29:0000000:1123
 Территориальная зона: Жилая зона
 Система координат: МСК-50

Условные обозначения:

-  - Вновь образованная часть границы, сведения о которой достаточны для определения ее местоположения
-  - Вновь образованная характерная точка границы, сведения о которой позволяют однозначно определить ее положение на местности
-  - Границы здания, сооружения сведения о которых имеются в ЕГРН
-  - Границы земельного участка, сведения о которых имеются в ЕГРН
- : 546 - Кадастровый номер земельного участка, здания, сооружения
- : ЗУ1 - Обозначение вновь образованного земельного участка
- 50:29:0072504 - Номер кадастрового квартала
-  - Граница квартала
-  - Граница зоны с особыми условиями использования территории (ЗОУИТ)
- 50:29-6.122 - Номер ЗОУИТ
-  - Граница территориальной зоны