

ОПИСАНИЕ МЕСТОПОЛОЖЕНИЯ ГРАНИЦ
Публичный сервитут в целях размещения существующего объекта
электросетевого хозяйства ЛЭП 110 кВ Нежино-Виноградово
(наименование объекта, местоположение границ которого описано
(далее - объект))

Раздел 1

Сведения об объекте		
№ п/п	Характеристика объекта	Описание характеристики
1	2	3
1	Местоположение объекта	Московская область, Раменский городской округ, Орехово-Зуевский городской округ, Городской округ Воскресенск
2	Площадь объекта ± величина погрешности определения площади (Р ± Дельта Р)	1166272 кв.м. ±378 кв.
3	Иные характеристики объекта	Публичный сервитут в целях размещения существующего объекта электросетевого хозяйства ЛЭП 110 кВ Нежино-Виноградово сроком действия 49 лет в интересах Публичного акционерного общества «Россети Московский регион»

Местоположение публичного сервитута: Московская область, Раменский городской округ, Орехово-Зуевский городской округ, Городской округ Воскресенск			
Система координат		МСК-50, зона 1	
Метод определения координат		Аналитический	
Обозначение характерных точек границ	Координаты, м		Средняя квадратическая погрешность положения характерной точки (M_t), м
	X	Y	
1	2	3	4
(1)			
1	441640.59	1447893.44	0.10
2	441487.31	1447882.96	0.10
3	441230.93	1447865.42	0.10
4	441178.90	1447821.13	0.10
5	441185.01	1447822.29	0.10
6	441185.38	1447822.35	0.10
7	441224.26	1447828.83	0.10
8	441224.52	1447828.87	0.10
9	441246.83	1447832.24	0.10
10	441247.28	1447832.30	0.10
11	441250.27	1447832.69	0.10
12	441251.29	1447829.66	0.10
13	441433.88	1447843.75	0.10
14	441501.09	1447856.50	0.10
15	441504.19	1447856.85	0.10
16	441525.19	1447860.38	0.10
17	441553.08	1447865.81	0.10
18	441567.35	1447869.50	0.10
19	441577.22	1447871.55	0.10
20	441585.18	1447874.30	0.10
21	441598.64	1447878.00	0.10
22	441620.19	1447885.82	0.10
23	441633.60	1447891.03	0.10
1	441640.59	1447893.44	0.10
(2)			
24	441218.65	1447792.40	0.10
25	441191.32	1447787.84	0.10
26	441153.09	1447780.62	0.10
27	441131.56	1447776.48	0.10
28	441124.45	1447774.80	0.10
29	441094.71	1447749.49	0.10
30	440935.13	1447613.28	0.10
31	440787.12	1447487.10	0.10
32	440638.44	1447361.62	0.10
33	440576.14	1447215.19	0.10
34	440488.47	1447014.34	0.10
35	440404.42	1446814.11	0.10
36	440305.77	1446591.62	0.10
37	440200.75	1446351.12	0.10

38	440113.90	1446151.90	0.10
39	439989.82	1445867.29	0.10
40	439898.09	1445658.67	0.10
41	439808.68	1445446.73	0.10
42	439746.93	1445304.71	0.10
43	439721.00	1445245.05	0.10
44	439660.90	1445106.36	0.10
45	439629.64	1445034.23	0.10
46	439568.04	1444891.92	0.10
47	439534.49	1444814.39	0.10
48	439444.61	1444607.42	0.10
49	439353.48	1444397.48	0.10
50	439341.96	1444370.78	0.10
51	439333.08	1444350.16	0.10
52	439280.40	1444227.97	0.10
53	439188.33	1444016.91	0.10
54	439097.10	1443805.79	0.10
55	438999.79	1443581.17	0.10
56	438900.60	1443353.66	0.10
57	438897.42	1443340.19	0.10
58	438796.94	1443112.18	0.10
59	438704.30	1442898.44	0.10
60	438611.09	1442684.56	0.10
61	438517.54	1442467.20	0.10
62	438427.41	1442258.72	0.10
63	438374.71	1442135.13	0.10
64	438341.77	1442057.92	0.10
65	438201.43	1442168.75	0.10
66	438098.36	1442251.05	0.10
67	438046.37	1442292.56	0.10
68	437921.99	1442393.87	0.10
69	437860.87	1442506.01	0.10
70	437805.01	1442608.50	0.10
71	437802.65	1442612.80	0.10
72	437750.04	1442709.32	0.10
73	437687.35	1442824.33	0.10
74	437598.64	1442988.20	0.10
75	437572.03	1443037.37	0.10
76	437457.33	1443248.48	0.10
77	437342.82	1443459.91	0.10
78	437226.58	1443673.41	0.10
79	437113.36	1443881.95	0.10
80	437007.36	1444077.29	0.10
81	436869.14	1444331.61	0.10
82	436773.89	1444507.12	0.10
83	436670.61	1444698.18	0.10
84	436646.06	1444688.44	0.10
85	436677.04	1444608.16	0.10
86	436676.97	1444604.53	0.10

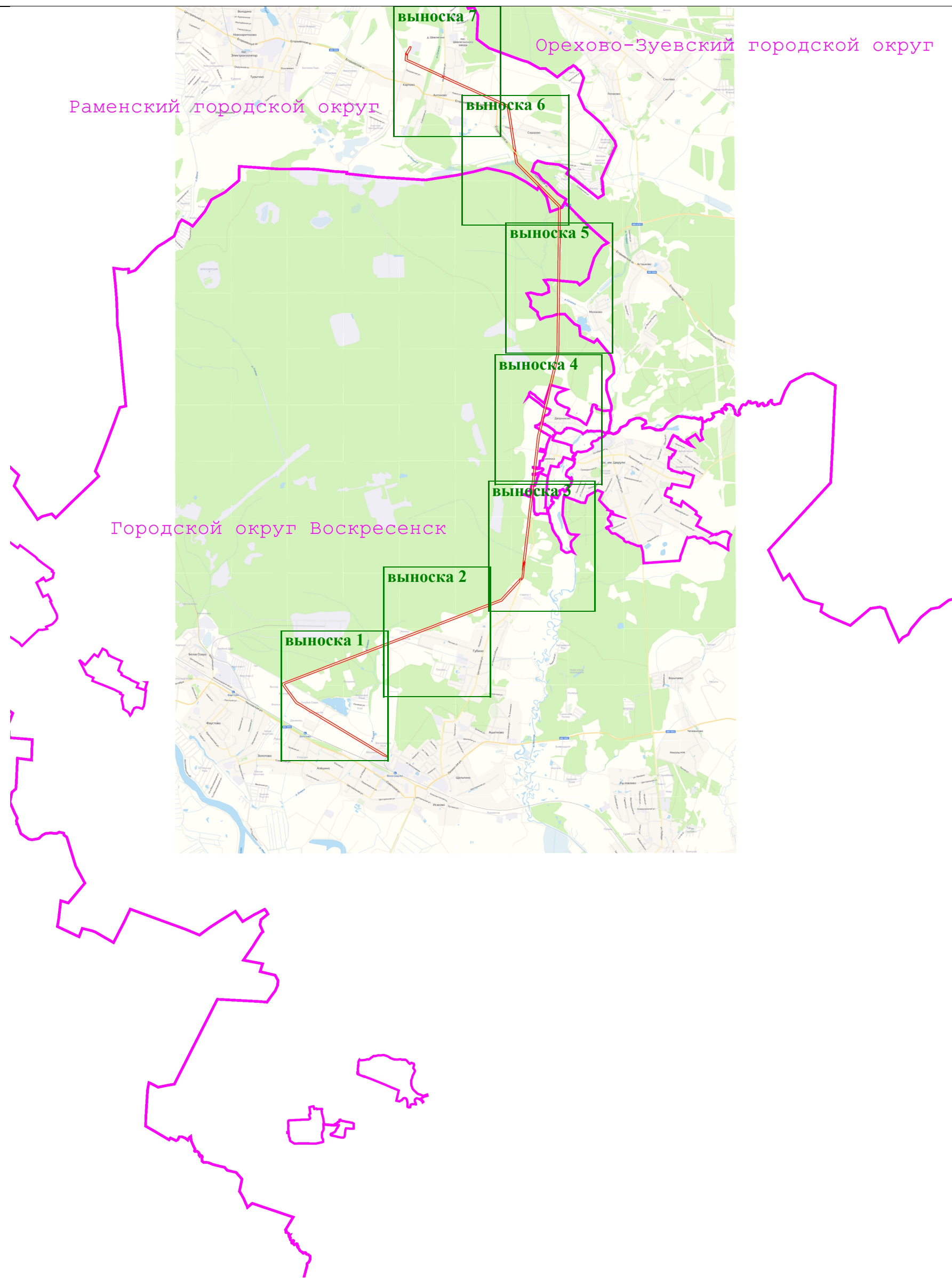
87	436672.95	1444600.22	0.10
88	436732.50	1444484.84	0.10
89	436752.05	1444448.80	0.10
90	436827.42	1444309.91	0.10
91	436878.83	1444215.33	0.10
92	436965.97	1444055.01	0.10
93	437069.94	1443863.39	0.10
94	437185.18	1443651.11	0.10
95	437301.42	1443437.62	0.10
96	437415.93	1443226.18	0.10
97	437530.63	1443015.08	0.10
98	437554.57	1442971.23	0.10
99	437645.95	1442802.04	0.10
100	437733.44	1442640.33	0.10
101	437762.36	1442586.51	0.10
102	437772.15	1442572.32	0.10
103	437813.40	1442492.02	0.10
104	437883.91	1442361.46	0.10
105	438017.14	1442255.72	0.10
106	438040.37	1442237.17	0.10
107	438172.20	1442131.91	0.10
108	438331.82	1442003.50	0.10
109	438351.61	1442001.71	0.10
110	438370.63	1442014.81	0.10
111	438400.53	1442082.22	0.10
112	438470.54	1442239.98	0.10
113	438560.67	1442448.45	0.10
114	438654.21	1442665.82	0.10
115	438747.42	1442879.70	0.10
116	438840.07	1443093.44	0.10
117	438935.57	1443315.13	0.10
118	438946.35	1443339.32	0.10
119	439042.99	1443562.60	0.10
120	439140.30	1443787.21	0.10
121	439323.60	1444209.40	0.10
122	439396.68	1444378.90	0.10
123	439487.80	1444588.84	0.10
124	439576.65	1444793.44	0.10
125	439586.92	1444817.11	0.10
126	439672.84	1445015.66	0.10
127	439682.62	1445038.22	0.10
128	439764.20	1445226.49	0.10
129	439773.52	1445247.92	0.10
130	439851.88	1445428.16	0.10
131	439941.29	1445640.10	0.10
132	440033.02	1445848.71	0.10
133	440154.64	1446127.67	0.10
134	440243.95	1446332.55	0.10
135	440348.97	1446573.04	0.10

136	440446.68	1446799.13	0.10
137	440531.67	1446995.77	0.10
138	440619.34	1447196.62	0.10
139	440678.83	1447331.66	0.10
140	440817.84	1447451.50	0.10
141	440965.85	1447577.67	0.10
142	441125.42	1447713.88	0.10
24	441218.65	1447792.40	0.10
(3)			
143	451771.08	1447180.69	0.10
144	451701.81	1447242.68	0.10
145	451521.62	1447278.70	0.10
146	451387.16	1447422.33	0.10
147	451230.74	1447591.05	0.10
148	451098.65	1447733.89	0.10
149	450949.30	1447896.44	0.10
150	450795.56	1448062.11	0.10
151	450649.83	1448218.46	0.10
152	450491.62	1448390.72	0.10
153	450250.87	1448397.14	0.10
154	450023.70	1448404.36	0.10
155	449795.67	1448411.61	0.10
156	449574.92	1448419.17	0.10
157	449354.25	1448425.53	0.10
158	449107.61	1448434.03	0.10
159	448880.33	1448440.92	0.10
160	448651.46	1448448.39	0.10
161	448447.35	1448454.51	0.10
162	448210.12	1448461.62	0.10
163	447995.51	1448468.18	0.10
164	447761.63	1448476.54	0.10
165	447552.73	1448483.50	0.10
166	447303.87	1448490.52	0.10
167	447078.46	1448498.31	0.10
168	446806.13	1448508.16	0.10
169	446600.01	1448467.04	0.10
170	446395.15	1448427.62	0.10
171	446132.12	1448377.15	0.10
172	445926.65	1448337.62	0.10
173	445700.81	1448294.27	0.10
174	445434.17	1448243.15	0.10
175	445237.48	1448205.36	0.10
176	445029.42	1448165.34	0.10
177	444757.42	1448114.11	0.10
178	444522.59	1448096.73	0.10
179	444320.57	1448082.35	0.10
180	444082.83	1448065.61	0.10
181	443849.35	1448049.31	0.10
182	443635.73	1448034.36	0.10

183	443395.75	1448017.66	0.10
184	443155.23	1448000.65	0.10
185	442952.32	1447986.58	0.10
186	442762.27	1447972.78	0.10
187	442529.83	1447956.48	0.10
188	442320.47	1447942.38	0.10
189	442105.31	1447926.91	0.10
190	441907.09	1447912.37	0.10
191	441695.87	1447897.33	0.10
192	441689.19	1447894.67	0.10
193	441622.22	1447865.68	0.10
194	441582.01	1447853.13	0.10
195	441502.57	1447837.01	0.10
196	441660.90	1447847.70	0.10
197	441908.37	1447865.32	0.10
198	442108.10	1447880.08	0.10
199	442322.63	1447895.02	0.10
200	442532.71	1447909.65	0.10
201	442765.63	1447925.88	0.10
202	442955.68	1447939.68	0.10
203	443158.59	1447953.75	0.10
204	443398.46	1447970.72	0.10
205	443639.08	1447987.46	0.10
206	443852.70	1448002.41	0.10
207	444086.20	1448018.71	0.10
208	444323.93	1448035.45	0.10
209	444523.74	1448049.82	0.10
210	444763.69	1448065.23	0.10
211	445038.30	1448119.16	0.10
212	445246.37	1448159.18	0.10
213	445443.05	1448196.97	0.10
214	445709.69	1448248.10	0.10
215	445935.53	1448291.44	0.10
216	446141.01	1448330.96	0.10
217	446404.03	1448381.45	0.10
218	446608.90	1448420.87	0.10
219	446808.76	1448458.67	0.10
220	447076.66	1448451.32	0.10
221	447302.07	1448443.54	0.10
222	447550.93	1448436.52	0.10
223	447759.83	1448429.56	0.10
224	447993.71	1448421.19	0.10
225	448208.32	1448414.64	0.10
226	448445.77	1448407.39	0.10
227	448649.65	1448401.39	0.10
228	448878.53	1448393.94	0.10
229	449105.80	1448387.04	0.10
230	449352.45	1448378.55	0.10
231	449573.12	1448372.18	0.10

232	449793.87	1448364.62	0.10
233	450022.12	1448358.15	0.10
234	450249.06	1448350.16	0.10
235	450469.92	1448342.88	0.10
236	450615.29	1448186.55	0.10
237	450761.02	1448030.18	0.10
238	450914.79	1447864.53	0.10
239	451064.12	1447701.98	0.10
240	451196.22	1447559.13	0.10
241	451352.63	1447390.42	0.10
242	451496.14	1447234.16	0.10
243	451709.95	1447193.00	0.10
143	451771.08	1447180.69	0.10
(4)			
244	453586.97	1445355.36	0.10
245	453547.93	1445452.21	0.10
246	453469.48	1445646.80	0.10
247	453388.55	1445847.22	0.10
248	453294.22	1446081.62	0.10
249	453203.22	1446306.58	0.10
250	453113.35	1446529.14	0.10
251	453013.85	1446776.10	0.10
252	452921.67	1447004.66	0.10
253	452745.95	1447038.32	0.10
254	452511.89	1447084.27	0.10
255	452363.60	1447113.18	0.10
256	452359.72	1447113.93	0.10
257	452352.02	1447115.44	0.10
258	452092.07	1447166.10	0.10
259	451878.32	1447209.38	0.10
260	451787.53	1447226.40	0.10
261	451795.66	1447218.99	0.10
262	451858.32	1447163.09	0.10
263	451868.71	1447161.00	0.10
264	452082.98	1447119.87	0.10
265	452342.93	1447069.20	0.10
266	452365.82	1447064.74	0.10
267	452369.99	1447063.92	0.10
268	452502.80	1447038.03	0.10
269	452736.86	1446992.09	0.10
270	452887.00	1446962.25	0.10
271	452970.19	1446758.61	0.10
272	453069.68	1446511.65	0.10
273	453159.56	1446289.10	0.10
274	453250.54	1446064.14	0.10
275	453344.87	1445829.74	0.10
276	453425.81	1445629.31	0.10
277	453505.40	1445431.89	0.10
278	453537.91	1445351.29	0.10

244	453586.97	1445355.36	0.10
(5)			
279	454276.30	1444482.69	0.10
280	454277.20	1444517.44	0.10
281	454215.79	1444504.75	0.10
282	454090.98	1444438.48	0.10
283	454060.44	1444437.13	0.10
284	454118.58	1444397.70	0.10
279	454276.30	1444482.69	0.10
(6)			
285	454108.65	1444392.35	0.10
286	454043.71	1444436.38	0.10
287	453959.58	1444432.65	0.10
288	453883.97	1444619.38	0.10
289	453801.19	1444824.34	0.10
290	453723.22	1445017.89	0.10
291	453640.35	1445222.96	0.10
292	453597.92	1445328.22	0.10
293	453548.84	1445324.15	0.10
294	453596.69	1445205.47	0.10
295	453679.55	1445000.41	0.10
296	453757.52	1444806.86	0.10
297	453840.30	1444601.90	0.10
298	453928.19	1444383.69	0.10
299	454104.33	1444390.02	0.10
285	454108.65	1444392.35	0.10



Масштаб 1:100 000

Условные обозначения:


 - вновь образуемая граница публичного сервитута, сведения о которой достаточны для определения ее местоположения

Схема расположения границ публичного сервитута
"ЛЭП 110 кВ Нежино-Виноградово"

Выноска 1

Выноска 1



Масштаб 1:10 000

Условные обозначения:










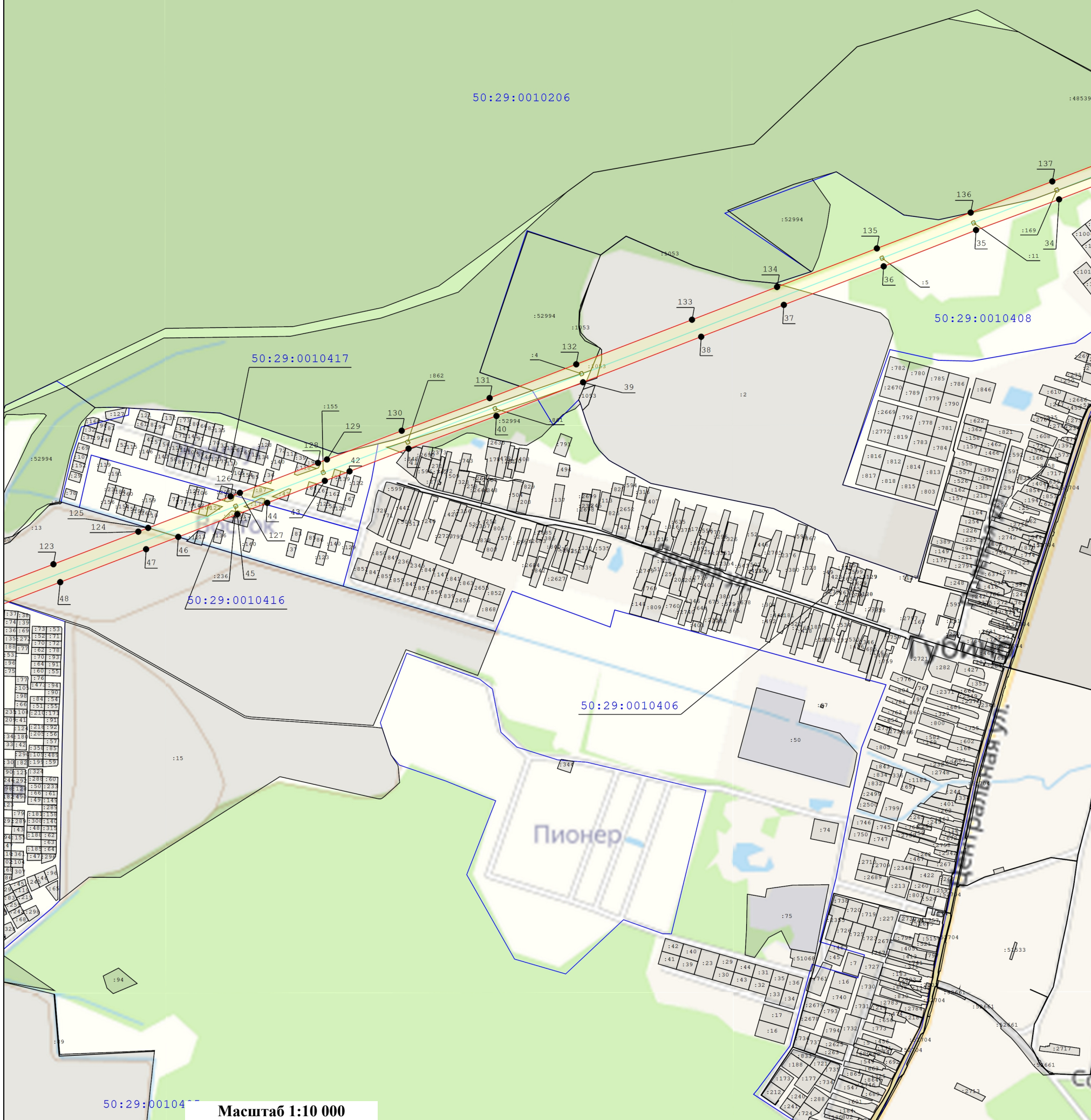
-  - Существующая часть границы, имеющиеся в ЕГРН сведения о которой достаточны для определения ее местоположения
-  - Характерная точка границы зоны публичного сервитута, сведения о которой позволяют однозначно определить ее положение на местности
-  - Граница кадастрового квартала
-  - Номер кадастрового квартала
-  - вновь образуемая граница публичного сервитута, сведения о которой достаточны для определения ее местоположения
-  - Номер характерной точки границы публичного сервитута
-  - Кадастровый номер земельного участка
-  - Ось линии электропередач
-  - Граница охранной зоны линии электропередачи

Схема расположения границ публичного сервитута
"ЛЭП 110 кВ Нежино-Виноградово"

Выноска 2

Выноска 2

Городской округ Воскресенск



Масштаб 1:10 000

Условные обозначения:










-  - Существующая часть границы, имеющиеся в ЕГРН сведения о которой достаточны для определения ее местоположения
-  - Характерная точка границы зоны публичного сервитута, сведения о которой позволяют однозначно определить ее положение на местности
-  - Граница кадастрового квартала
-  - Номер кадастрового квартала
-  - вновь образуемая граница публичного сервитута, сведения о которой достаточны для определения ее местоположения
-  148 - Номер характерной точки границы публичного сервитута
-  :136 - Кадастровый номер земельного участка
-  - Ось линии электропередач
-  - Граница охранной зоны линии электропередачи

Схема расположения границ публичного сервитута
"ЛЭП 110 кВ Нежино-Виноградово"

Выноска 3

Выноска 3



Масштаб 1:10 000

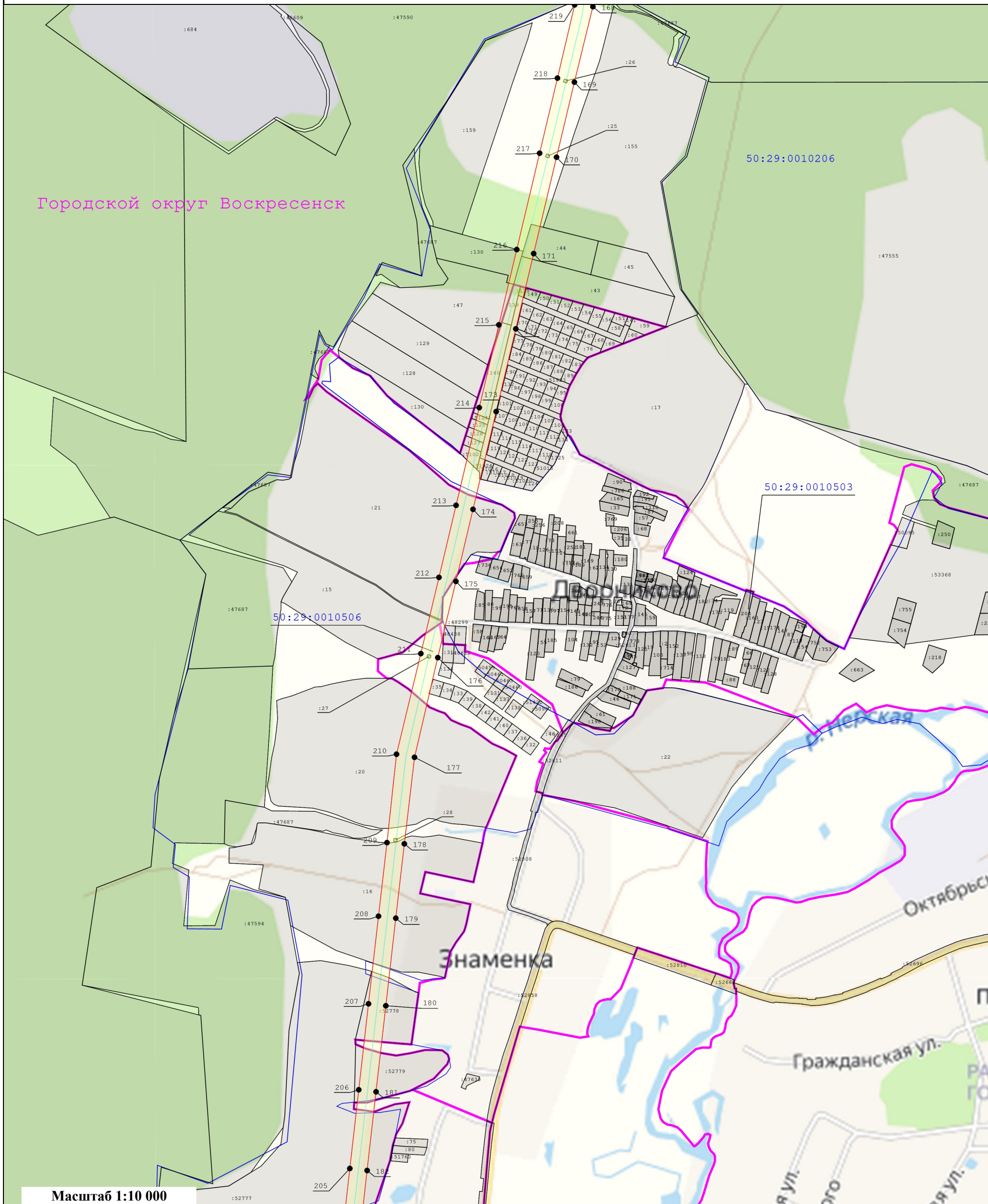
Условные обозначения:

- Существующая часть границы, имеющиеся в ЕГРН сведения о которой достаточны для определения ее местоположения
- Характерная точка границы зоны публичного сервитута, сведения о которой позволяют однозначно определить ее положение на местности
- Граница кадастрового квартала
- 50:35:0030306 - Номер кадастрового квартала
- Граница охранной зоны линии электропередачи
- 148 - Номер характерной точки границы публичного сервитута
- :136 - Кадастровый номер земельного участка
- Ось линии электропередач
- Граница муниципального образования
- вновь образуемая граница публичного сервитута, сведения о которой достаточны для определения ее местоположения

Схема расположения границ публичного сервитута
"ЛЭП 110 кВ Нежино-Виноградово"

Выноска 4

Выноска 4



Масштаб 1:10 000

Условные обозначения:




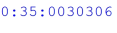






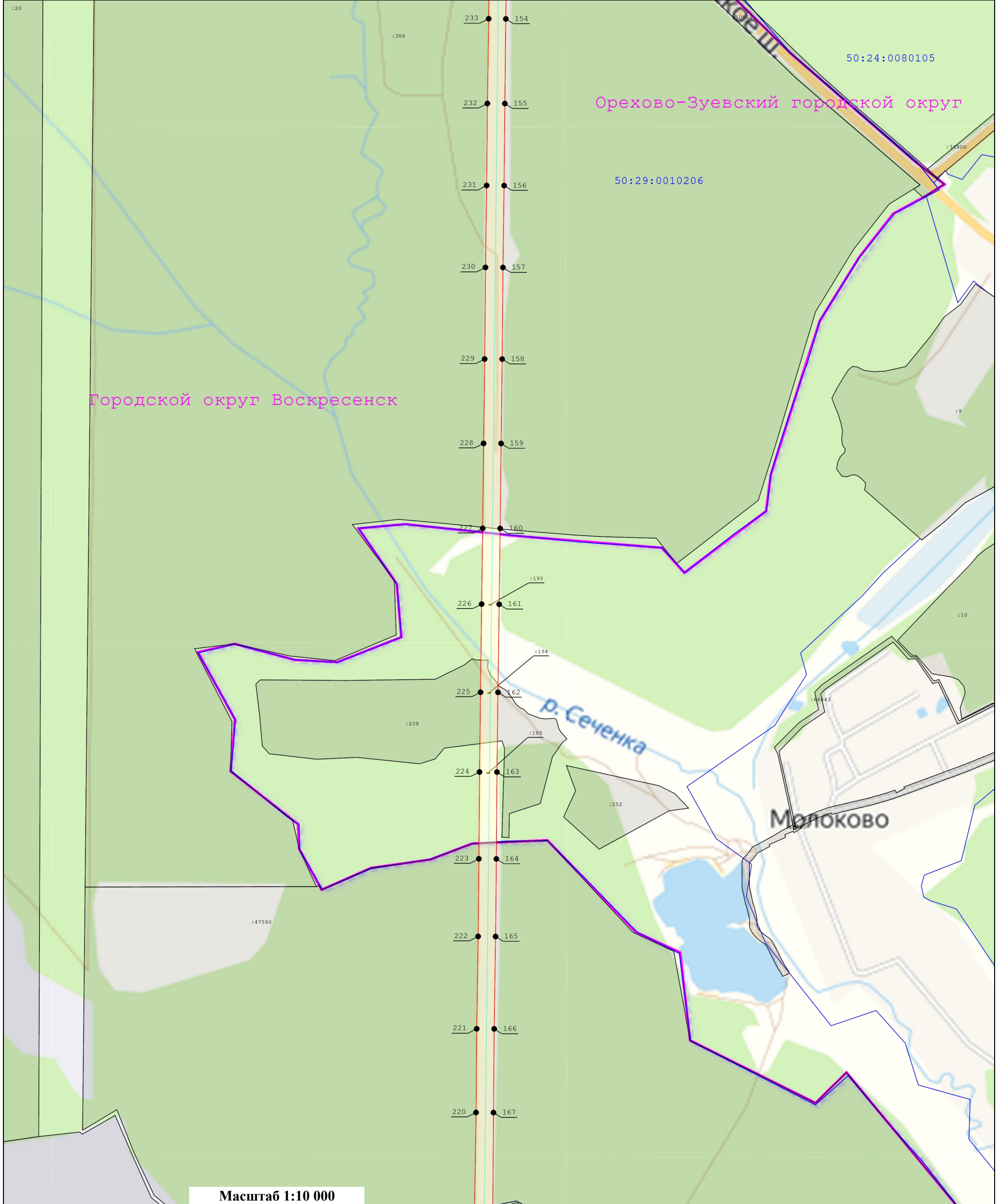
-  - Существующая часть границы, имеющиеся в ЕГРН сведения о которой достаточны для определения ее местоположения
-  - Характерная точка границы зоны публичного сервитута, сведения о которой позволяют однозначно определить ее положение на местности
-  - Граница кадастрового квартала
-  - Номер кадастрового квартала
-  - Граница охранной зоны линии электропередачи
-  - Номер характерной точки границы публичного сервитута
-  - Кадастровый номер земельного участка
-  - Ось линии электропередач
-  - Граница муниципального образования
-  - вновь образуемая граница публичного сервитута, сведения о которой достаточны для определения ее местоположения

Схема расположения границ публичного сервитута
"ЛЭП 110 кВ Нежино-Виноградово"

Выноска 5

Выноска 5



Масштаб 1:10 000

Условные обозначения:





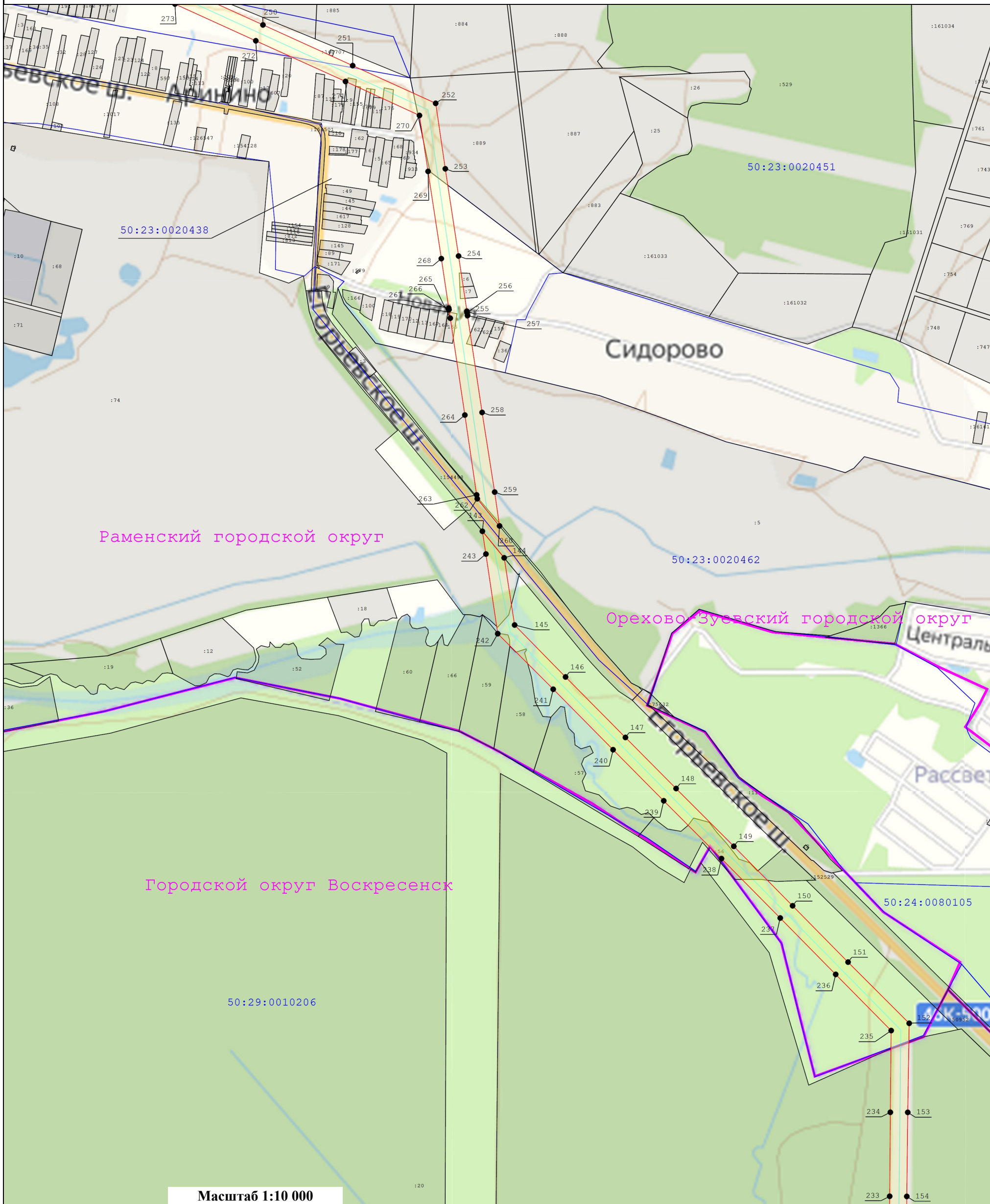
- | | | | |
|---|---|------|--|
|  | - Существующая часть границы, имеющиеся в ЕГРН сведения о которой достаточны для определения ее местоположения | 148 | - Номер характерной точки границы публичного сервитута |
|  | - Характерная точка границы зоны публичного сервитута, сведения о которой позволяют однозначно определить ее положение на местности | :136 | - Кадастровый номер земельного участка |
|  | - Граница кадастрового квартала | | - Ось линии электропередач |
| 50:35:0030306 | - Номер кадастрового квартала | | - Граница муниципального образования |
|  | - Граница охранной зоны линии электропередачи | | - вновь образуемая граница публичного сервитута, сведения о которой достаточны для определения ее местоположения |

Схема расположения границ публичного сервитута
"ЛЭП 110 кВ Нежино-Виноградово"

Выноска 6

Выноска 6



Масштаб 1:10 000

Условные обозначения:











-  - Существующая часть границы, имеющиеся в ЕГРН сведения о которой достаточны для определения ее местоположения
-  - Характерная точка границы зоны публичного сервитута, сведения о которой позволяют однозначно определить ее положение на местности
-  - Граница кадастрового квартала
-  - Номер кадастрового квартала
-  - Граница охранной зоны линии электропередачи
-  148 - Номер характерной точки границы публичного сервитута
-  :136 - Кадастровый номер земельного участка
-  - Ось линии электропередач
-  - Граница муниципального образования
-  - Вновь образуемая граница публичного сервитута, сведения о которой достаточны для определения ее местоположения

Схема расположения границ публичного сервитута
"ЛЭП 110 кВ Нежино-Виноградово"











Выноска 7

Выноска 7



Масштаб 1:10 000

Условные обозначения:

-  - Существующая часть границы, имеющиеся в ЕГРН сведения о которой достаточны для определения ее местоположения
-  - Характерная точка границы зоны публичного сервитута, сведения о которой позволяют однозначно определить ее положение на местности
-  - Граница кадастрового квартала
-  - Номер кадастрового квартала
-  - Граница охранной зоны линии электропередачи
-  - Номер характерной точки границы публичного сервитута
-  - Кадастровый номер земельного участка
-  - Ось линии электропередач
-  - Граница муниципального образования
-  - Вновь образуемая граница публичного сервитута, сведения о которой достаточны для определения ее местоположения