

**Администрация
городского округа Воскресенск
Московской области**

ПОСТАНОВЛЕНИЕ

11.05.2021 № 1995

Об установлении публичного сервитута в порядке главы V.7. Земельного кодекса Российской Федерации по адресу (местоположение): Московская область, Воскресенский муниципальный район, с/пос. Фединское, с. Марчуги, в пользу Акционерного общества «Мособлгаз» в целях размещения существующего объекта системы газоснабжения и его неотъемлемых технологических частей, право собственности на который возникло до 01.09.2018 и у которого отсутствуют права на земельный участок

В соответствии с Земельным кодексом Российской Федерации, Федеральным законом от 06.10.2003 № 131-ФЗ «Об общих принципах организации местного самоуправления в Российской Федерации», Законом Московской области № 23/96-ОЗ «О регулировании земельных отношений в Московской области», руководствуясь Уставом муниципального образования городского округа Воскресенск, учитывая ходатайство Акционерного общества «Мособлгаз» от 29.03.2021 № P001-5207300732- 43975048,

ПОСТАНОВЛЯЮ:

1. Установить публичный сервитут на срок 588 месяцев в отношении земельных участков, согласно приложению к настоящему постановлению, в пользу Акционерного общества «Мособлгаз», в целях размещения существующего объекта системы газоснабжения и его неотъемлемых технологических частей, право собственности на который возникло до 01.09.2018 и у которого отсутствуют права на земельный участок, в границах в соответствии с приложением описание местоположения границ зоны публичного сервитута к настоящему постановлению.

Согласно планам срок, в течение которого использование земельных участков (их частей) и (или) расположенных на них объектов недвижимого имущества в соответствии с их разрешенным использованием будет в соответствии с п.п. 4 п. 1 ст. 39.41 Земельного Кодекса РФ невозможно или существенно затруднено в связи с осуществлением сервитута, определяется планами капитального и (или) текущего ремонта, утверждаемыми АО «Мособлгаз» ежегодно в соответствии со Стандартом организации СТО МОГ 9.4-003-2018 «Сети газораспределения и газопотребления. Общие требования к эксплуатации сетей газораспределения и газопотребления», утвержденным

приказом АО «Мособлгаз» от 27.09.2018 № 511, разработанным согласно Федеральному закону от 21.07.1997 № 116-ФЗ «О промышленной безопасности опасных производственных объектов», а также Техническому регламенту «О безопасности сетей газораспределения и газопотребления», утвержденному Постановлением Правительства Российской Федерации от 29.10.2010 № 870, но не более трех месяцев в отношении земельных участков, предназначенных для жилищного строительства (в том числе индивидуального жилищного строительства), ведения личного подсобного хозяйства, садоводства, огородничества, или одного года в отношении иных земельных участков.

Порядок установления зон с особыми условиями использования территорий и содержание ограничений прав на земельные участки в границах таких зон, в целях размещения газораспределительных сетей, определен постановлением Правительства Российской Федерации от 20.11.2000 № 878 «Об утверждении Правил охраны газораспределительных сетей».

График проведения работ при осуществлении эксплуатации, капитальном и (или) текущем ремонте газораспределительной сети с. Марчуги (кадастровый номер 50:29:0050105:1160), расположенной по адресу: Московская область, Воскресенский муниципальный район, с/пос Фединское, с. Марчуги, определяется планом капитального и (или) текущего ремонта или иным документом, утвержденным Акционерным обществом «Мособлгаз».

Акционерное общество «Мособлгаз» обязано привести земли, земельные участки, указанные в приложении к настоящему постановлению, в состояние, пригодное для использования в соответствии с видом разрешенного использования, в сроки, предусмотренные пунктом 8 статьи 39.50 Земельного кодекса Российской Федерации.

2. Администрации в течение 5 рабочих дней направить копию настоящего постановления в Управление Федеральной службы государственной регистрации, кадастра и картографии по Московской области для внесения сведений об установлении публичного сервитута в отношении земельных участков, указанных в приложении к настоящему постановлению, в Единый государственный реестр недвижимости.

3. Администрации в течение 5 рабочих дней опубликовать настоящее постановление (без сведений о границах публичного сервитута) в газете «Наше Слово» и разместить на официальном информационном сайте администрации - <https://vos-mo.ru/>. Управлению земельно-имущественных отношений Администрации городского округа Воскресенск Московской области (Кунова Н.Ю.) в течение 5 рабочих дней направить копию настоящего постановления правообладателям земельных участков, в отношении которых принято решение об установлении публичного сервитута.

4. Управлению земельно-имущественных отношений Администрации городского округа Воскресенск Московской области (Кунова Н.Ю.) в течение 5 рабочих дней направить владельцу публичного сервитута копию настоящего постановления, сведения о лицах, являющихся правообладателями земельных участков, сведения о лицах, подавших заявления об учете их прав (обременений прав) на земельные участки, способах связи с ними, копии документов, подтверждающих права указанных лиц на земельные участки.

5. Контроль за выполнением настоящего постановления возложить на заместителя Главы Администрации городского округа Воскресенск Иванова А.Д.

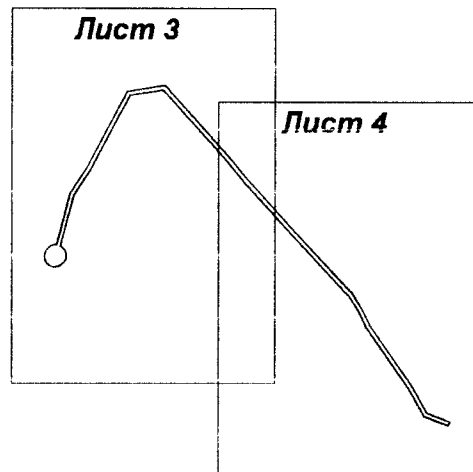
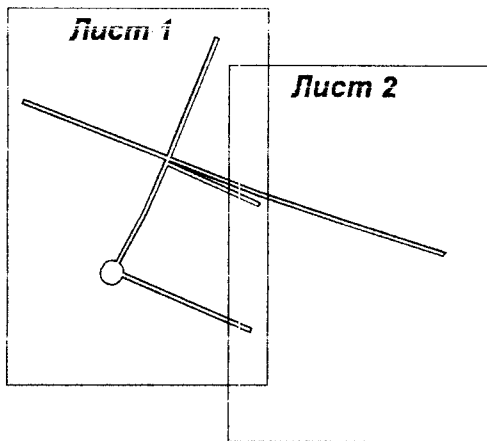
Глава городского округа Воскресенск



А.В. Болотников

№	Кadaстровый номер земельного участка	Адрес / описание местоположения
1	2	3
1	50:29:0050104:113	обл. Московская, р-н Воскресенский, с/о Марчуговский, с. Марчуги, дом 18.
2	50:29:0050105:63	Московская область, Воскресенский район, с/о Марчуговский, с. Марчуги, ул. Новая, 12
3	50:29:0050105:116	обл. Московская, р-н Воскресенский, с. Марчуги, ул. Новая, уч. 9
4	50:29:0050105:128	обл. Московская, р-н Воскресенский, с/пос. Фединское, с. Марчуги, ул. Новая, дом 30.
5	50:29:0050105:188	обл. Московская, р-н Воскресенский, с/пос. Фединское, с. Марчуги, ул. Новая, дом 20.
6	50:29:0050105:204	Московская область, Воскресенский район, с. Марчуги, ул. Новая, уч. 10
7	50:29:0050105:283	обл. Московская, р-н Воскресенский, с/о Марчуговский, с. Марчуги, ул. Новая, ГРПШ.
8	50:29:0050105:284	обл. Московская, р-н Воскресенский, с/о Марчуговский, с. Марчуги, ГРПШ.
9	50:29:0050105:348	обл. Московская, р-н Воскресенский, с/пос. Фединское, с. Марчуги, ул. Новая, дом 29
10	50:29:0000000:52651	Московская область, р-н Воскресенский

Раздел 4
План границ объекта



Масштаб 1:5 000

Исключены условные знаки и обозначения:

- 7 - характерная точка границы зоны
- - граница зоны
- - граница земельного участка по сведениям ЕГРН
- - граница кадастрового квартала по сведениям ЕГРН

Подпись _____ Дата « 22 » марта 20 21 г.

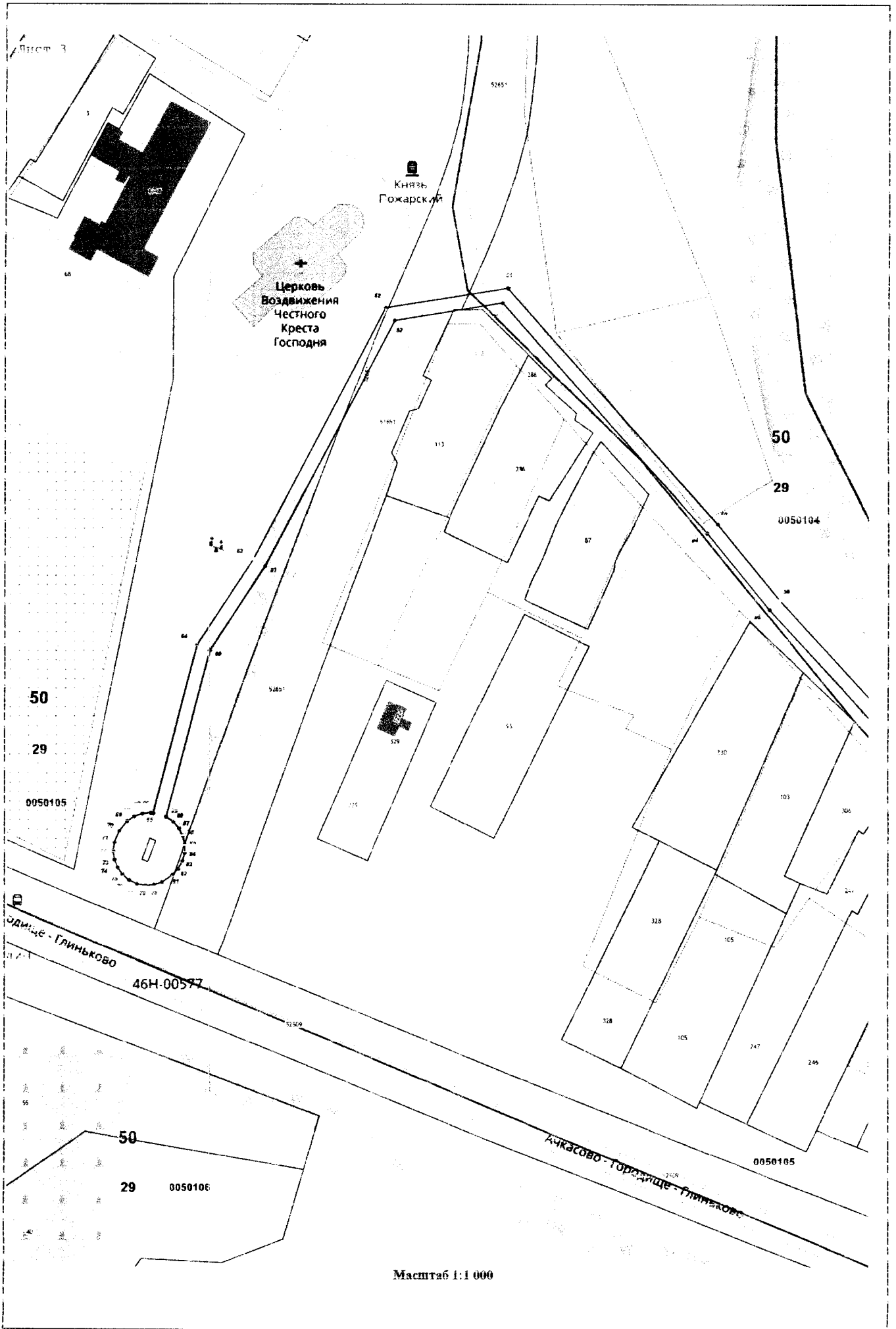


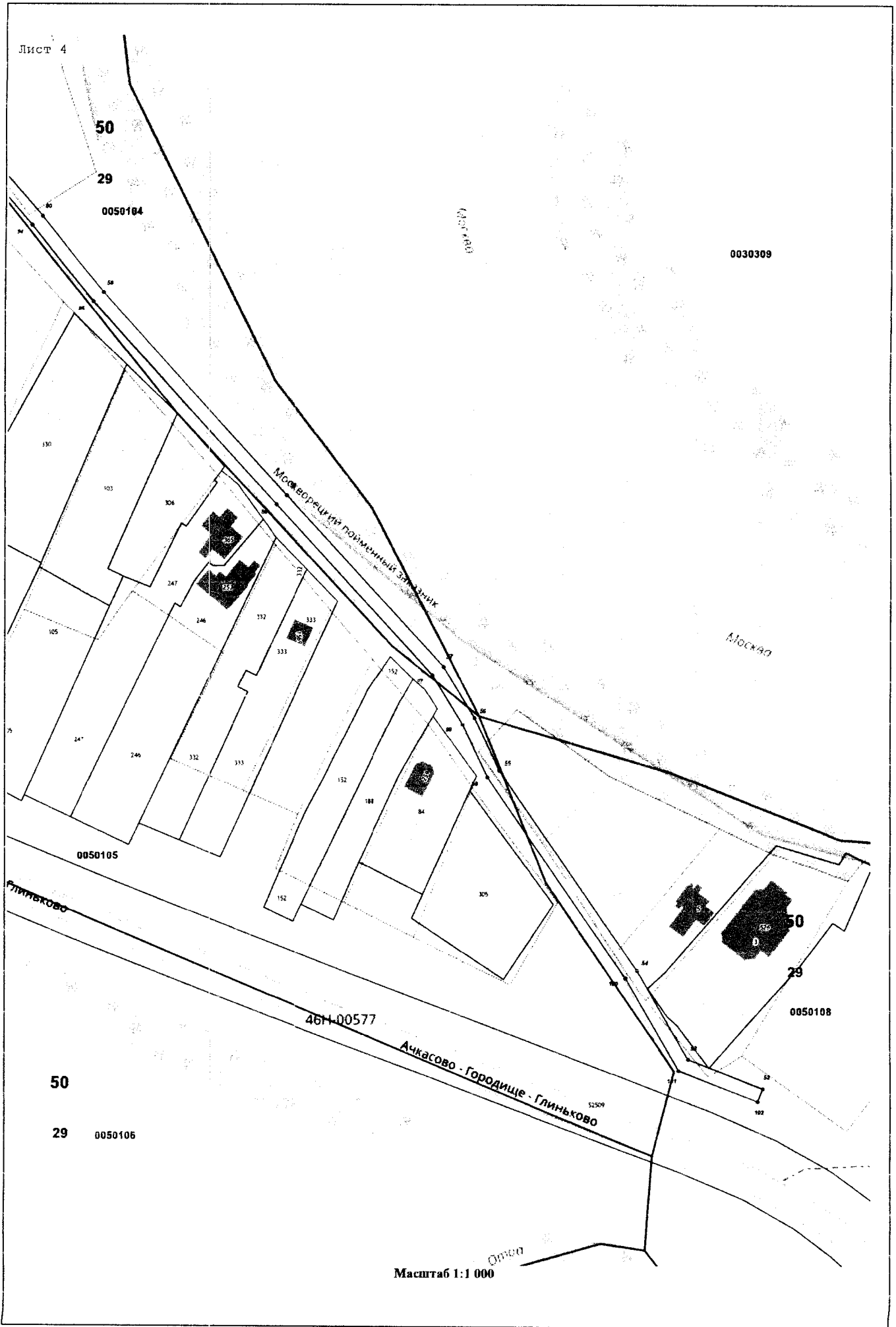
Место для оттиска печати (при наличии) лица, составившего описание местоположения границ объекта



Ачкасово - Городище - Глиньково

Масштаб 1:1 000





50

29

0050184

0030309

Мосворецкий горьменный эстакад

Москва

0050105

Глиньково

46H.00577

Ачкасово - Городище - Глиньково

0050108

50

29 0050106

Масштаб 1:1 000