





# ВНЕСЕНИЕ ИЗМЕНЕНИЙ В ГЕНЕРАЛЬНЫЙ ПЛАН ГОРОДСКОГО ОКРУГА ВОСКРЕСЕНСК МОСКОВСКОЙ ОБЛАСТИ ПРИМЕНИТЕЛЬНО К НАСЕЛЕННОМУ ПУНКТУ Д. ИВАНОВКА

## КАРТА ГРАНИЦ ЗОН НЕГАТИВНОГО ВОЗДЕЙСТВИЯ СУЩЕСТВУЮЩИХ И ПЛАНИРУЕМЫХ, ОБЪЕКТОВ КАПИТАЛЬНОГО СТРОИТЕЛЬСТВА ПРИМЕНИТЕЛЬНО К ЧАСТИ ТЕРРИТОРИИ









### УСЛОВНЫЕ ОБОЗНАЧЕНИЯ

#### Границы



-  городской округа Воскресенск Московской области
-  населенных пунктов (утверждаемые) \*
-  земельный участок с кадастровым номером 50:29:0030211:11
-  земельных участков, поставленных на кадастровый учет

\* Территории и объекты вне границ разработки отображены в информационных целях и не являются предметом утверждения настоящего генерального плана

#### Функциональные зоны



-  Зона застройки индивидуальными жилыми домами
-  Многофункциональная общественно-деловая зона
-  Коммунально-складская зона
-  Зона транспортной инфраструктуры
-  Зона сельскохозяйственного назначения
-  Зона озелененных территорий (лесопарки, парки, сады, скверы, бульвары, городские леса и другие)
-  Зона озелененных территорий специального назначения
-  Планируемые функциональные зоны

#### Поверхностные водные объекты \*\*







-  Земли, покрытые поверхностными водами
-  Водоток (река, ручей, канал)

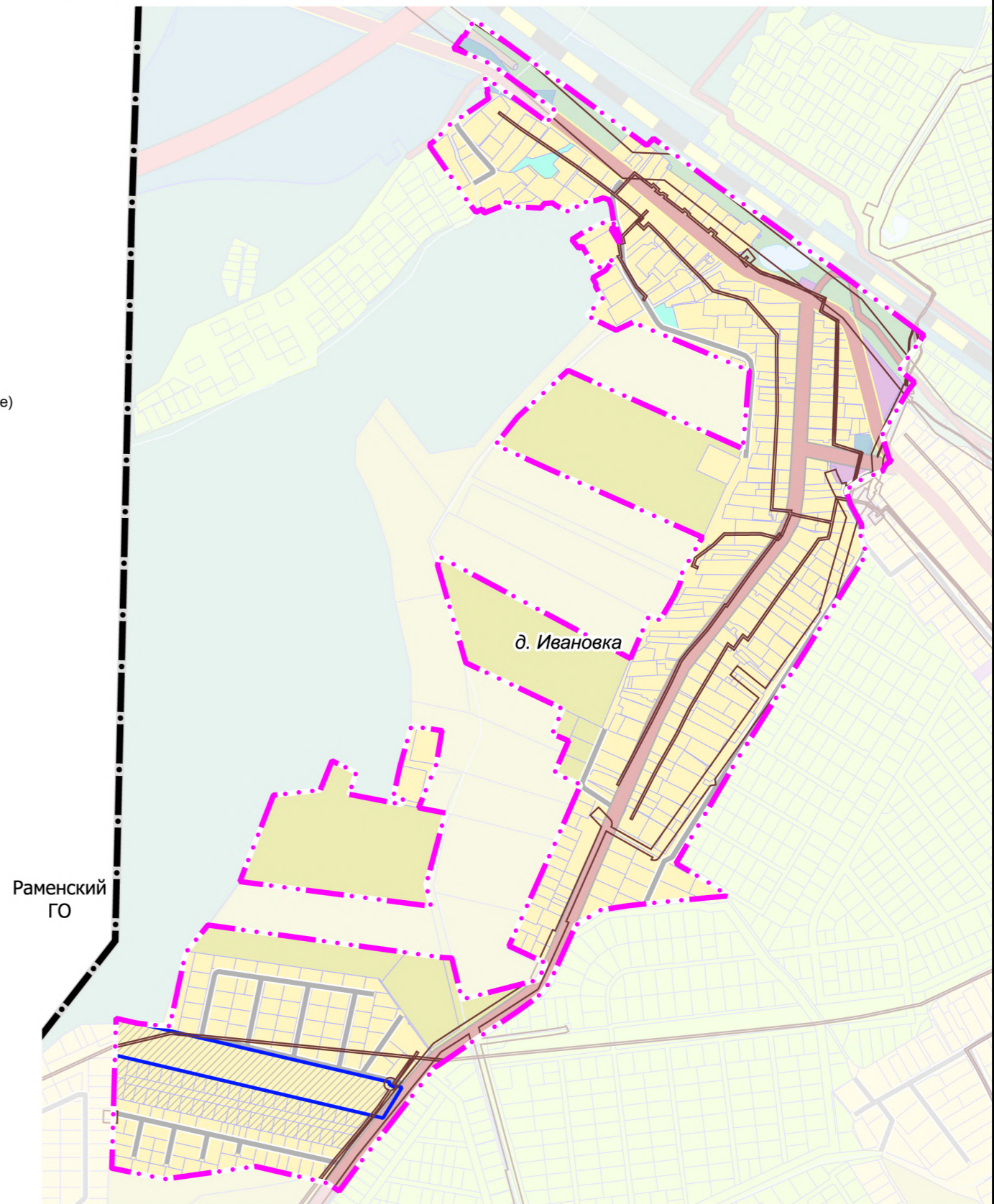
\*\* Отображены в информационных целях, не являются предметом утверждения генерального плана

#### Существующие зоны с особыми условиями использования территории (ЗОУИТ)

-  Охранная зона газопроводов и систем газоснабжения
-  Охранная зона объектов электросетевого хозяйства (вдоль линий электропередачи, вокруг подстанций)

#### Объекты транспортной инфраструктуры

-  Автомобильные дороги
-  Автомобильные дороги регионального или межмуниципального значения (существующие)
-  Автомобильные дороги регионального или межмуниципального значения (реконструируемые)
-  Автомобильные дороги местного значения (существующие)
-  Улично-дорожная сеть сельского населенного пункта местного значения
-  Улицы в жилой застройке (существующая)



Должность	ФИО	Подпись	Дата	Договор № 233-2024 от 09.09.2024			
Руководитель мастерской ЦОГД	Богачев П.С.			Московская область, городской округ Воскресенск			
Начальник отдела ОПГП ЦОГД	Макаров Н.В.						
Начальник отдела ОИТСЛД	Хирин Н.В.						
Вед. инженер	Бахмутова К.В.						
				Внесение изменений в генеральный план городского округа Воскресенск Московской области применительно к населенному пункту д. Ивановка	Стадия	Лист	Листов
					ГП	2.8	
Проверил	Макаров Н.В.			Карта границ зон негативного воздействия существующих и планируемых, объектов капитального строительства применительно к части территории Масштаб 1:10000	НИИПИ градостроительства ГАУ МО «НИИПИ градостроительства»		