

**Администрация  
городского округа Воскресенск  
Московской области**

**ПОСТАНОВЛЕНИЕ**

*14.06.2024* № *2264*

Об установлении публичного сервитута в порядке главы V.7. Земельного кодекса Российской Федерации по адресу (местоположение): Российская Федерация, Московская область, городской округ Воскресенск, д. Золотово, в пользу АО «Мособлгаз», в целях организации подключения (технологического присоединения) к сетям газоснабжения «Газопровод высокого давления  $P \leq 1,2$  МПа, шкафной газорегуляторный пункт, газопровод среднего давления  $P \leq 0,3$  МПа»

В соответствии с Земельным кодексом Российской Федерации, Федеральным законом от 06.10.2003 № 131-ФЗ «Об общих принципах организации местного самоуправления в Российской Федерации», Законом Московской области № 23/96-ОЗ «О регулировании земельных отношений в Московской области», руководствуясь Уставом городского округа Воскресенск Московской области, учитывая ходатайство АО «Мособлгаз» от 20.05.2024 № P001-4909656807-84711506,

**ПОСТАНОВЛЯЮ:**

1. Установить публичный сервитут на срок 120 месяцев в отношении части земельного участка с кадастровым номером 50:29:0030308:657, согласно приложению к настоящему постановлению, в пользу АО «Мособлгаз» в целях организации подключения (технологического присоединения) к сетям газоснабжения «Газопровод высокого давления  $P \leq 1,2$  МПа, шкафной газорегуляторный пункт, газопровод среднего давления  $P \leq 0,3$  МПа», в границах в соответствии с приложением к настоящему постановлению.

Установить срок, в течение которого использование земельного участка (его части) и расположенного на нем объекта недвижимости будет невозможно или существенно затруднено в связи с осуществлением сервитута - 11 месяцев.

График проведения работ при осуществлении эксплуатации газораспределительных сетей определяется согласно Стандарту организации СТО МОГ 9.4-003-2018 «Сети газораспределения и газопотребления», утвержденного приказом АО «Мособлгаз» от 27.09.2018 № 511, разработанного в соответствии с Федеральным законом от 21.07.1997 № 116-ФЗ «О промышленной безопасности опасных производственных объектов», а также

Техническим регламентом «О безопасности сетей газораспределения», утвержденным Постановлением Правительства Российской Федерации от 29.10.2010 № 870.

Порядок установления зон с особыми условиями использования территорий и содержание ограничений прав на земельные участки в границах таких зон установлены Постановлением Правительства Российской Федерации от 20.11.2010 № 878 «Об утверждении Правил охраны газораспределительных сетей».

Плата за публичный сервитут Федеральным законом от 25.10.2001 №137-ФЗ «О введении в действие Земельного кодекса Российской Федерации» не предусмотрена.

АО «Мособлгаз» привести земельный участок, указанный в пункте 1 к настоящему постановлению, в состояние, пригодное для его использования в соответствии с разрешенным использованием, в срок не позднее чем три месяца после завершения строительства инженерного сооружения, для размещения которого установлен публичный сервитут.

2. Администрации в течение 5 рабочих дней направить копию настоящего постановления в Управление Федеральной службы государственной регистрации, кадастра и картографии по Московской области для внесения сведений об установлении публичного сервитута в отношении земельного участка, указанного в пункте 1 настоящего постановления, в Единый государственный реестр недвижимости.

3. Администрации в течение 5 рабочих дней разместить настоящее постановление на официальном информационном сайте администрации - <https://vos-mo.ru/> в информационно-телекоммуникационной сети «Интернет» и в течение 5 рабочих дней направить копию настоящего постановления правообладателю земельного участка, в отношении которого принято решение об установлении публичного сервитута.

4. Управлению земельно-имущественных отношений Администрации городского округа Воскресенск Московской области в течение 5 рабочих дней направить обладателю публичного сервитута копию настоящего постановления, сведения о лицах, являющихся правообладателями земельных участков, сведения о лицах, подавших заявления об учете их прав (обременений прав) на земельные участки, способах связи с ними, копии документов, подтверждающих права указанных лиц на земельные участки.

5. Контроль за выполнением настоящего постановления возложить на заместителя Главы городского округа Воскресенск Московской области Гарибяна С.П.

Глава городского округа Воскресенск

А.В. Малкин



Приложение  
к постановлению  
Администрации городского  
округа Воскресенск  
Московской области

от 14.06.2024 № 2267

№	Кадастровый номер земельного участка	Адрес / описание местоположения
1	2	3
1	50:29:0030308:657	Местоположение установлено относительно ориентира, расположенного за пределами участка. Ориентир с. Фаустово. Участок находится примерно в 690м, по направлению на юг от ориентира. Почтовый адрес ориентира: обл. Московская, р-н Воскресенский, уч-к 113.

**ГРАФИЧЕСКОЕ ОПИСАНИЕ**  
**местоположения границ населенных пунктов, территориальных**  
**зон, особо охраняемых природных территорий, зон с особыми**  
**условиями использования территории**

*Публичный сервитут в целях размещения объекта «Газопровод высокого давления  $P \leq 1,2$  МПа, шкафной газорегуляторный пункт, газопровод среднего давления  $P \leq 0,3$  МПа, по адресу: Московская область, городской округ Воскресенск, деревня Золотово»*

(наименование объекта, местоположение границ которого описано (далее - объект))

**Раздел 1**

**Сведения об объекте**

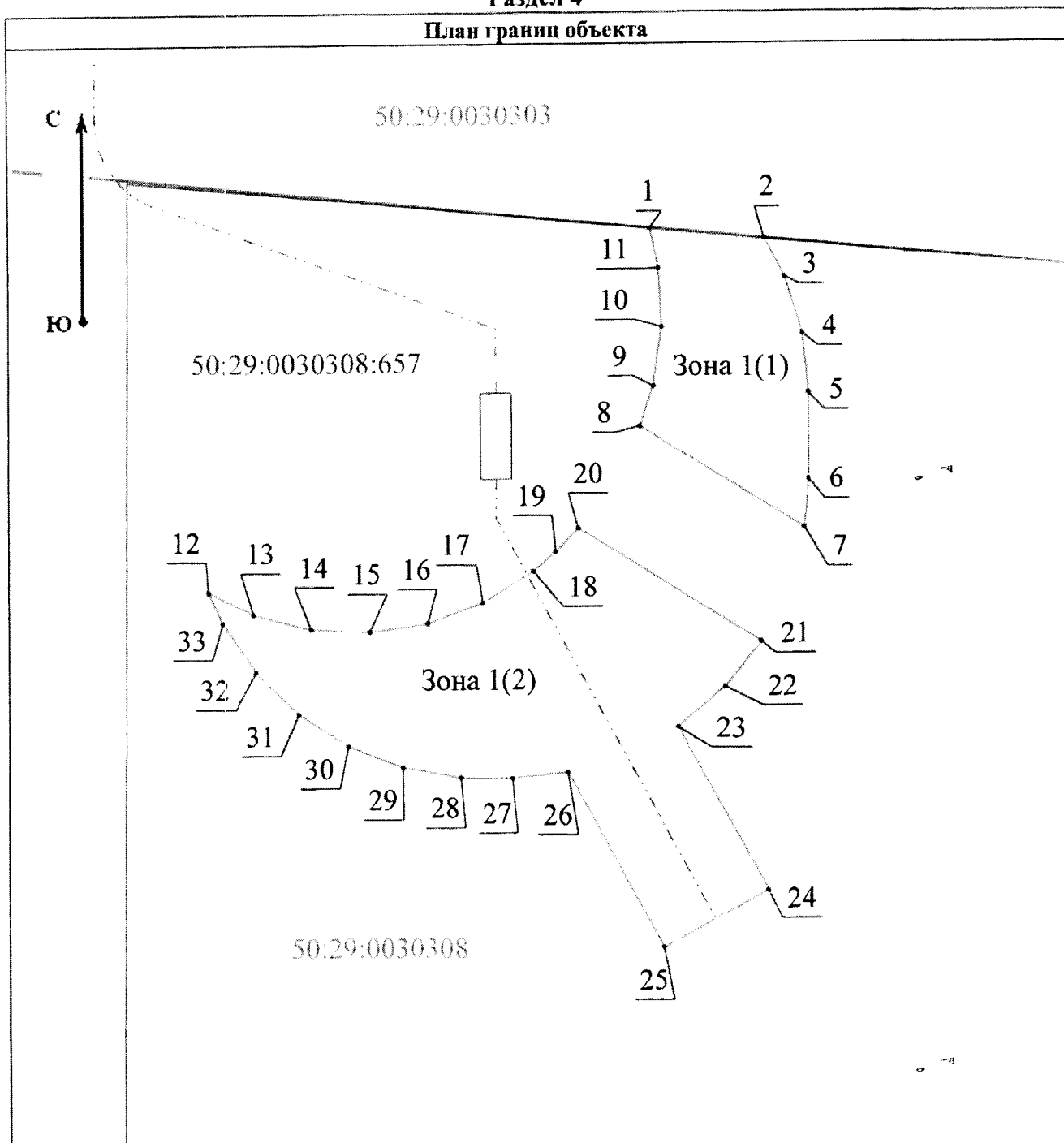
№ п/п	Характеристики объекта	Описание характеристик
1	2	3
1	Местоположение объекта	Московская область, Воскресенск г.о., Золотово д
2	Площадь объекта $\pm$ величина погрешности определения площади ( $P \pm \Delta P$ )	149 м <sup>2</sup> $\pm$ 8 м <sup>2</sup>
3	Иные характеристики объекта	Вид объекта реестра границ: Зона с особыми условиями использования территории Вид объекта по документу: Публичный сервитут в целях размещения объекта «Газопровод высокого давления $P \leq 1,2$ МПа, шкафной газорегуляторный пункт, газопровод среднего давления $P \leq 0,3$ МПа, по адресу: Московская область, городской округ Воскресенск, деревня Золотово»

**Раздел 2**

<b>Сведения о местоположении границ объекта</b>					
<b>1. Система координат</b>		МСК-50, зона 2			
<b>2. Сведения о характерных точках границ объекта</b>					
Обозначение характерных точек границ	Координаты, м		Метод определения координат характерной точки	Средняя квадратическая погрешность положения характерной точки (Mf), м	Описание обозначения точки на местности (при наличии)
	X	Y			
1	2	3	4	5	6
<b>Зона 1(1)</b>					
1	432 090,23	2 251 563,98	Аналитический метод	0,20	—
2	432 089,89	2 251 567,81		0,20	
3	432 088,61	2 251 568,49		0,20	
4	432 086,71	2 251 569,08		0,20	
5	432 084,72	2 251 569,28		0,20	
6	432 081,86	2 251 569,28		0,20	
7	432 080,23	2 251 569,13		0,20	
8	432 083,62	2 251 563,61		0,20	
9	432 084,94	2 251 564,06		0,20	
10	432 086,92	2 251 564,36		0,20	
11	432 088,91	2 251 564,26		0,20	
1	432 090,23	2 251 563,98	0,20		
<b>Зона 1(2)</b>					
12	432 078,10	2 251 548,97	Аналитический метод	0,20	—
13	432 077,35	2 251 550,51		0,20	
14	432 076,86	2 251 552,45		0,20	
15	432 076,76	2 251 554,44		0,20	
16	432 077,05	2 251 556,42		0,20	
17	432 077,74	2 251 558,29		0,20	
18	432 078,78	2 251 560,00		0,20	
19	432 079,42	2 251 560,76		0,20	
20	432 080,21	2 251 561,52		0,20	
21	432 076,43	2 251 567,67		0,20	
22	432 074,90	2 251 566,46		0,20	
23	432 073,58	2 251 564,87		0,20	
24	432 068,11	2 251 567,88		0,20	
25	432 066,18	2 251 564,37		0,20	
26	432 072,05	2 251 561,15		0,20	
27	432 071,86	2 251 559,28		0,20	
28	432 071,89	2 251 557,53		0,20	
29	432 072,23	2 251 555,56		0,20	
30	432 072,95	2 251 553,70		0,20	
31	432 074,03	2 251 552,02		0,20	
32	432 075,42	2 251 550,59	0,20		
33	432 077,07	2 251 549,46	0,20		
12	432 078,10	2 251 548,97	0,20		
<b>3. Сведения о характерных точках части (частей) границы объекта</b>					
1	2	3	4	5	6
—	—	—	—	—	—









Раздел 4  
План границ объекта




Масштаб 1:200

Условные обозначения:

-  Зона 1 - Обозначение вновь образованной части границы ЗОУИТ
-  - Вновь образованная часть контура публичного сервитута, сведения о которой достаточны для определения ее местоположения
-  1 - Обозначение характерной точки
-  50:29:0030303 - Обозначение и граница кадастрового квартала
-  50:1 - Обозначение и граница существующих объектов недвижимости
-  1 - Проектируемый газопровод

Подпись



Дата

2 мая 2024 г.

Место для оттиска печати (при наличии) лица, составившего описание местоположения границ объекта

**ТЕКСТОВОЕ ОПИСАНИЕ**  
**местоположения границ населенных пунктов, территориальных зон**

Прохождение границы		Описание прохождения границы
от точки	до точки	
1	2	3
—	—	—