

ОПИСАНИЕ МЕСТОПОЛОЖЕНИЯ ГРАНИЦ

Публичный сервитут объекта «Линейный объект недвижимости: подземный газопровод низкого давления из стальных труб $D=108$ мм», кадастровый номер 50:29:0030606:290

(наименование объекта, местоположение границ которого описано (далее - объект))

Раздел 1

Сведения об объекте

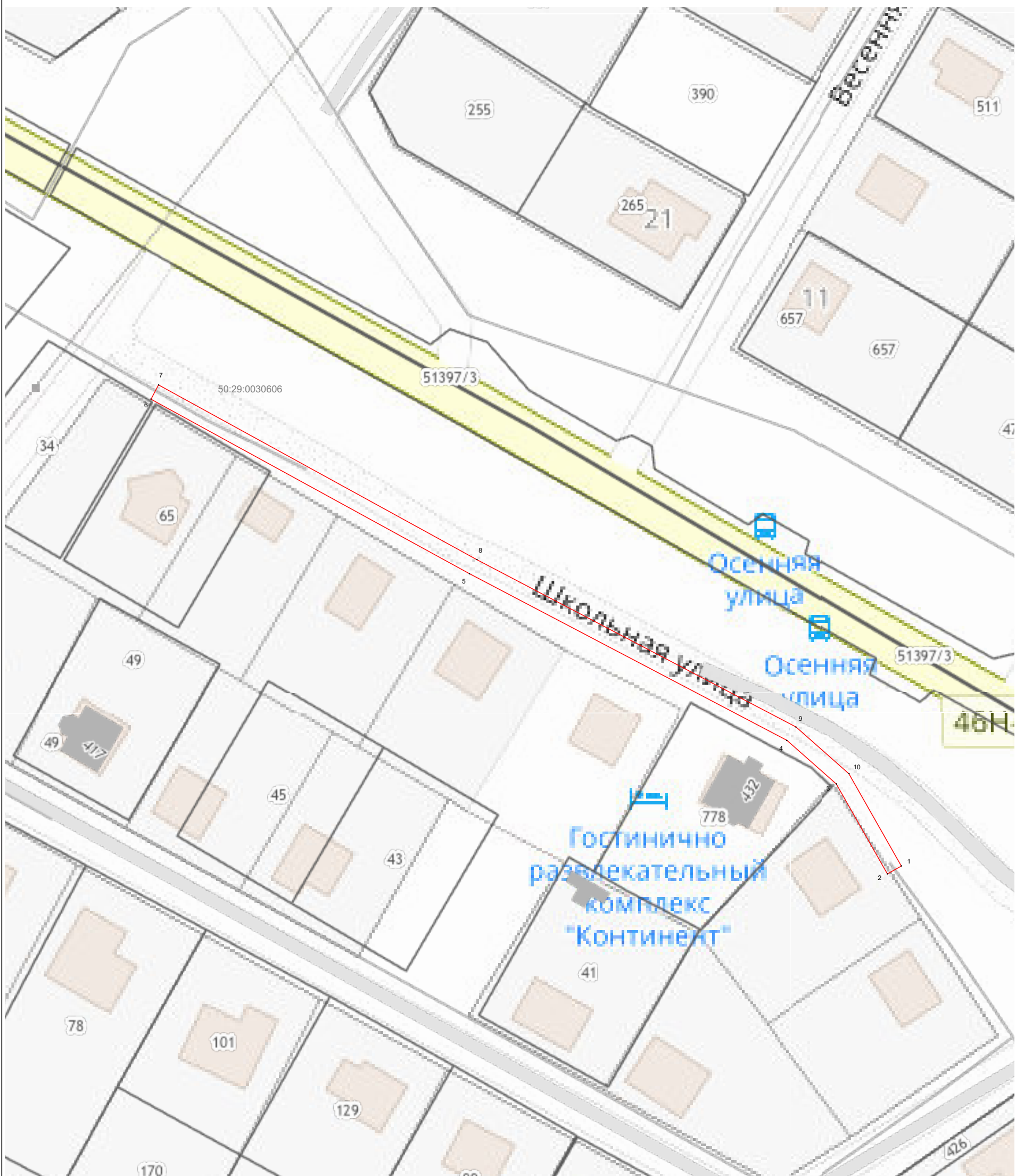
№ п/п	Характеристики объекта	Описание характеристик
1	2	3
1	Местоположение объекта	Московская область, городской округ Воскресенск, Маришкино д
2	Площадь объекта \pm величина погрешности определения площади ($P \pm \Delta P$)	891 м ² \pm 10 м ²
3	Иные характеристики объекта	Вид объекта реестра границ: Зона с особыми условиями использования территории Содержание ограничений использования объектов недвижимости в пределах зоны или территории: Публичный сервитут, для целей размещения линейных объектов системы газоснабжения, их неотъемлемых технологических частей. Срок установления 49 лет. Обладатель публичного сервитута: Акционерное Общество "Мособлгаз". Адрес: Московская обл, г. Одинцово, д. Раздоры, 1-й км Рублево-Успенского шоссе, д. 1, корп. Б. Электронная почта: info@mosoblgaz.ru

Раздел 2

Сведения о местоположении границ объекта





1. Система координат МСК-50, зона 2					
2. Сведения о характерных точках границ объекта					
Обозначение характерных точек границ	Координаты, м		Метод определения координат характерной точки	Средняя квадратическая погрешность положения характерной точки (Mt), м	Описание обозначения точки на местности (при наличии)
	X	Y			
1	2	3	4	5	6
1	423 473,49	2 258 612,64	Аналитический метод	0,10	—
2	423 471,52	2 258 609,16		0,10	
3	423 493,87	2 258 596,50		0,10	
4	423 504,68	2 258 584,16		0,10	
5	423 546,09	2 258 505,25		0,10	
6	423 589,51	2 258 426,06		0,10	
7	423 593,02	2 258 427,99		0,10	
8	423 549,61	2 258 507,15		0,10	
9	423 508,00	2 258 586,44		0,10	
10	423 496,43	2 258 599,64		0,10	
1	423 473,49	2 258 612,64		0,10	
3. Сведения о характерных точках части (частей) границы объекта					
1	2	3	4	5	6
—	—	—	—	—	—

Раздел 4
План границ объекта



Масштаб 1:1 000

Используемые условные знаки и обозначения:

-  7 - характерная точка границы зоны
-  - граница зоны
-  - граница кадастрового квартала по сведениям ЕГРН
-  - граница земельного участка по сведениям ЕГРН

Подпись _____



Дата « 14 » августа 20 23 г.

Место для оттиска печати (при наличии) лица, составившего описание местоположения границ объекта