

ВНЕСЕНИЕ ИЗМЕНЕНИЙ В ГЕНЕРАЛЬНЫЙ ПЛАН ГОРОДСКОГО ОКРУГА ВОСКРЕСЕНСК МОСКОВСКОЙ ОБЛАСТИ ПРИМЕНИТЕЛЬНО К НАСЕЛЕННОМУ ПУНКТУ Д. ИВАНОВКА

КАРТА СУЩЕСТВУЮЩИХ И ПЛАНИРУЕМЫХ ОСОБО ОХРАНЯЕМЫХ ПРИРОДНЫХ ТЕРРИТОРИЙ, ЗОН САНИТАРНОЙ ОХРАНЫ ИСТОЧНИКОВ ПИТЬЕВОГО ВОДОСНАБЖЕНИЯ, ВОДООХРАННЫХ ЗОН, ПРИБРЕЖНЫХ ЗАЩИТНЫХ ПОЛОС, БЕРЕГОВЫХ ПОЛОС ВОДНЫХ ОБЪЕКТОВ. ЗОН ЗАТОПЛЕНИЯ И ПОДТОПЛЕНИЯ ПРИМЕНИТЕЛЬНО К ЧАСТИ ТЕРРИТОРИИ

УСЛОВНЫЕ ОБОЗНАЧЕНИЯ

Границы



городского округа Воскресенск Московской области



населенных пунктов (утверждаемые) *

* Территории и объекты вне границ разработки отображены в информационных целях и не являются предметом утверждения настоящего генерального плана




земельный участок с кадастровым номером 50:29:0030211:11



земельных участков, поставленных на кадастровый учет

Функциональные зоны



Зона застройки индивидуальными жилыми домами




Многофункциональная общественно-деловая зона




Коммунально-складская зона




Зона транспортной инфраструктуры



Зона сельскохозяйственного назначения



Зона озелененных территорий (лесопарки, парки, сады, скверы, бульвары, городские леса и другие)




Зона озелененных территорий специального назначения



Планируемые функциональные зоны

Поверхностные водные объекты **



Земли, покрытые поверхностными водами



Водоток (река, ручей, канал)

** Отображены в информационных целях, не являются предметом утверждения генерального плана.

Объекты транспортной инфраструктуры

Автомобильные дороги



Автомобильные дороги регионального или межмуниципального значения (существующие)



Автомобильные дороги регионального или межмуниципального значения (реконструируемые)



Автомобильные дороги местного значения (существующие)



Улично-дорожная сеть сельского населенного пункта местного значения

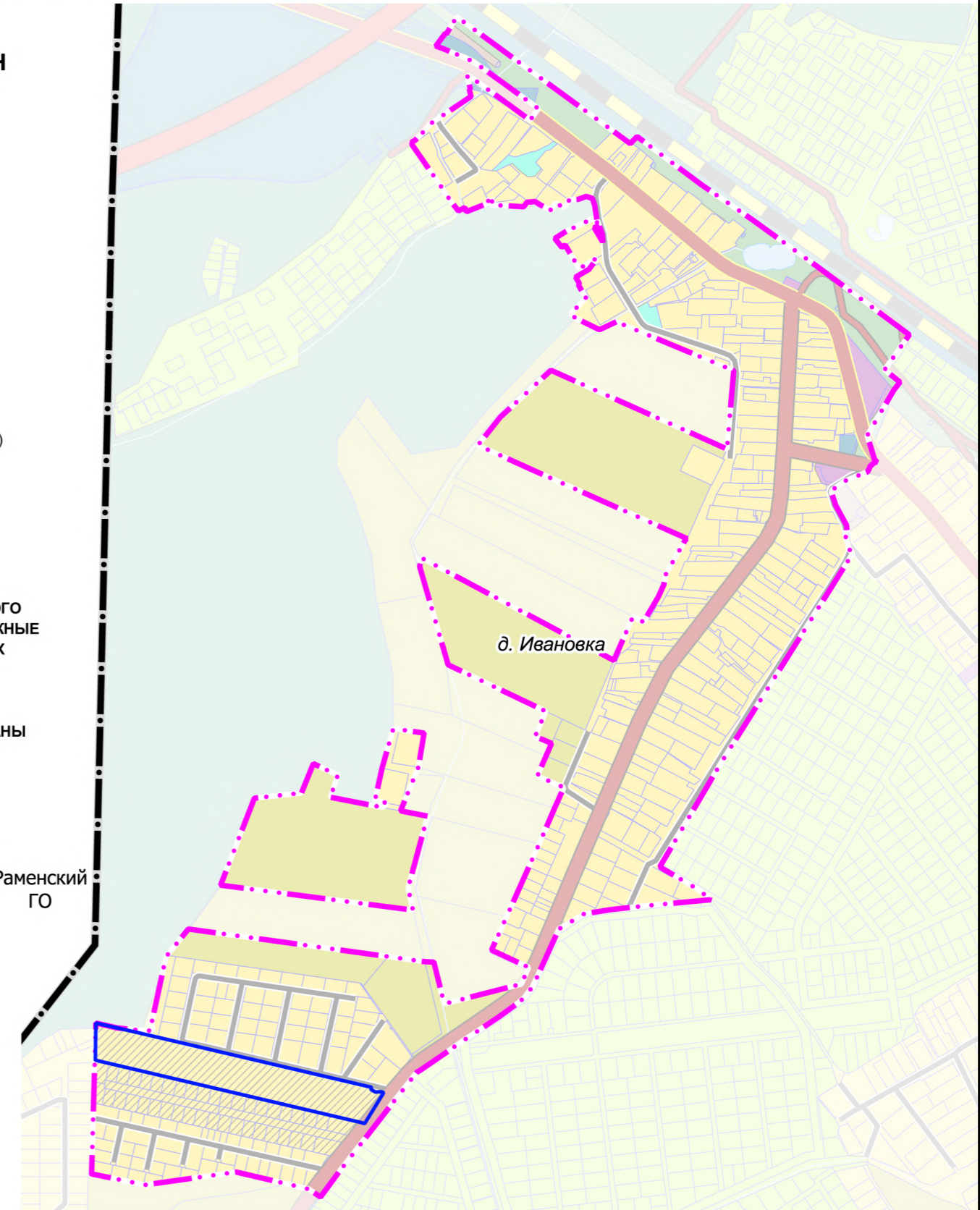


Улица в жилой застройке (существующая)

ОСОБО ОХРАНЯЕМЫЕ ПРИРОДНЫЕ ТЕРРИТОРИИ, ЗОНЫ САНИТАРНОЙ ОХРАНЫ ИСТОЧНИКОВ ПИТЬЕВОГО ВОДОСНАБЖЕНИЯ, ВОДООХРАННЫЕ ЗОНЫ, ПРИБРЕЖНЫЕ ЗАЩИТНЫЕ ПОЛОСЫ, БЕРЕГОВЫЕ ПОЛОСЫ ВОДНЫХ ОБЪЕКТОВ В ГРАНИЦАХ Д. ИВАНОВКА ОТСУТСТВУЮТ.

ЗОНЫ ЗАТОПЛЕНИЯ И ПОДТОПЛЕНИЯ НЕ РАЗРАБОТАНЫ В УСТАНОВЛЕННОМ ПОРЯДКЕ.

Раменский ГО



Должность	ФИО	Подпись	Дата	Договор № 233-2024 от 09.09.2024			
Руководитель мастерской ЦОГД	Богачев П.С.			Московская область, городской округ Воскресенск			
Начальник отдела ОПГП ЦОГД	Макаров Н.В.						
Начальник отдела ОИТСЛД	Хирин Н.В.						
Вед. инженер	Бахмутова К.В.						
				Внесение изменений в генеральный план городского округа Воскресенск Московской области применительно к населенному пункту д. Ивановка	Стадия	Лист	Листов
					ГП	2.9	
Проверил	Макаров Н.В.			Карта существующих и планируемых особо охраняемых природных территорий, зон санитарной охраны источников питьевого водоснабжения, водоохранных зон, прибрежных защитных полос, береговых полос водных объектов. Зон затопления и подтопления применительно к части территории	НИИПИ градостроительства		
					ГАОУ МО «НИИПИ градостроительства»		
				Масштаб 1:10000			