



**Администрация  
городского округа Воскресенск  
Московской области**

**Постановление**

03.05.2023 № 2337

Об установлении публичного сервитута в порядке главы V.7. Земельного кодекса Российской Федерации по адресу (местоположение): Российская Федерация, Московская область, городской округ Воскресенск в пользу акционерного общества «Дорожно-строительная компания «Автобан» в целях размещения объекта газового хозяйства «МГ «Воскресенск-КРП 11», «Воскресенск-КРП 16», для реконструкции, капитального ремонта участков (частей) инженерного сооружения, являющегося линейным объектом

В соответствии с Земельным кодексом Российской Федерации, Федеральным законом от 06.10.2003 № 131-ФЗ «Об общих принципах организации местного самоуправления в Российской Федерации», Законом Московской области № 23/96-ОЗ «О регулировании земельных отношений в Московской области», руководствуясь Уставом городского округа Воскресенск Московской области, учитывая ходатайство акционерного общества «Дорожно-строительная компания «Автобан» от 03.04.2023 № P001-7084995398-70312946,

**ПО С Т А Н О В Л Я Ю:**

1. Установить публичный сервитут на срок 10 месяцев в отношении земель, государственная собственность на которые не разграничена, в пользу акционерного общества «Дорожно-строительная компания «Автобан», в целях размещения объекта газового хозяйства «МГ «Воскресенск-КРП 11», «Воскресенск-КРП 16», для реконструкции, капитального ремонта участков (частей) инженерного сооружения, являющегося линейным объектом, в границах в соответствии с приложением к настоящему постановлению.

Акционерное общество «Дорожно-строительная компания «Автобан» обязано привести земельные участки, в состоянии, пригодное для использования в соответствии с видом разрешенного использования, в сроки, предусмотренные пунктом 8 статьи 39.50 Земельного кодекса Российской Федерации.

2. Администрации в течение 5 рабочих дней направить копию настоящего постановления в Управление Федеральной службы государственной регистрации, кадастра и картографии по Московской области для внесения сведений об установлении публичного сервитута в отношении земельных участков, указанных в пункте 1 настоящего постановления, в Единый государственный реестр недвижимости.

3. Администрации в течение 5 рабочих дней разместить настоящее постановление на официальном информационном сайте администрации - <https://vos-mo.ru/> в информационно-телекоммуникационной сети «Интернет».

4. Управлению земельно-имущественных отношений Администрации городского округа Воскресенск Московской области (Манжосова Ю.С.) в течение 5 рабочих дней направить обладателю публичного сервитута копию настоящего постановления, сведения о лицах, являющихся правообладателями земельных участков, сведения о лицах, подавших заявления об учете их прав (обременений прав) на земельные участки, способах связи с ними, копии документов, подтверждающих права указанных лиц на земельные участки.

5. Контроль за исполнением настоящего постановления возложить на заместителя Главы Администрации городского округа Воскресенск Гарибяна С.П.

Глава городского округа Воскресенск



А.В. Малкин

## ОПИСАНИЕ МЕСТОПОЛОЖЕНИЯ ГРАНИЦ

Публичный сервитут МГ "Воскресенск – КРП 11", "Воскресенск – КРП 16",  
ПАО "Газпром"

(наименование объекта, местоположение границ которого описано (далее - объект))

### Раздел 1

#### Сведения об объекте

| № п/п | Характеристики объекта  | Описание характеристик                          |
|-------|---|---|
| 1     | 2   | 3   |
| 1.    | Местоположение объекта  | Московская область, городской округ Воскресенск |
| 2.    | Площадь объекта +/- величина погрешности определения площади (Р +/- Дельта Р) | 2660 +/- 18 м <sup>2</sup>                      |
| 3.    | Иные характеристики объекта   | -   |
|       |   |   |

## Раздел 2

### Сведения о местоположении границ объекта

1. Система координат – МСК-50 зона 1

2. Сведения о характерных точках границ объекта

| Обозначение<br>характерных точек<br>границ | Координаты, м |            | Метод<br>определения<br>координат<br>характерной<br>точки | Средняя<br>квадратическая<br>погрешность<br>положения<br>характерной<br>точки (Mt), м | Описание<br>обозначения<br>точки на<br>местности (при<br>наличии) |
|--|---------------|------------|---|---|---|
|  | X             | Y          |   |   |   |
| 1  | 2             | 3          | 4   | 5   | 6   |
| н1   | 411097.88     | 2253522.92 | Аналитический<br>метод                                    | 0.10  | -   |
| н2   | 411095.27     | 2253539.97 | Аналитический<br>метод                                    | 0.10  | -   |
| н3   | 411097.19     | 2253539.04 | Аналитический<br>метод                                    | 0.10  | -   |
| н4   | 411100.37     | 2253542.98 | Аналитический<br>метод                                    | 0.10  | -   |
| н5   | 411103.14     | 2253548.53 | Аналитический<br>метод                                    | 0.10  | -   |
| н6   | 411104.32     | 2253553.36 | Аналитический<br>метод                                    | 0.10  | -   |
| н7   | 411097.51     | 2253556.75 | Аналитический<br>метод                                    | 0.10  | -   |
| н8   | 411094.88     | 2253553.53 | Аналитический<br>метод                                    | 0.10  | -   |
| н9   | 411093.06     | 2253555.4  | Аналитический<br>метод                                    | 0.10  | -   |
| н10  | 411076.9      | 2253662.76 | Аналитический<br>метод                                    | 0.10  | -   |
| н11  | 411060.67     | 2253636.33 | Аналитический<br>метод                                    | 0.10  | -   |
| н12  | 411074.11     | 2253546.18 | Аналитический<br>метод                                    | 0.10  | -   |
| н11  | 411097.88     | 2253522.92 | Аналитический<br>метод                                    | 0.10  | -   |
|  |               |            |   |   |   |
| н13  | 411090.68     | 2253710.13 | Аналитический<br>метод                                    | 0.10  | -   |
| н14  | 411099.05     | 2253718.36 | Аналитический<br>метод                                    | 0.10  | -   |
| н15  | 411102.28     | 2253715.38 | Аналитический<br>метод                                    | 0.10  | -   |
| н16  | 411106.38     | 2253718.2  | Аналитический<br>метод                                    | 0.10  | -   |
| н17  | 411107.06     | 2253718.95 | Аналитический<br>метод                                    | 0.10  | -   |
| н18  | 411088.07     | 2253736.37 | Аналитический<br>метод                                    | 0.10  | -   |
| н13  | 411090.68     | 2253710.13 | Аналитический<br>метод                                    | 0.10  | -   |

3. Сведения о характерных точках части (частей) границы объекта

| Обозначение | Координаты, м | Метод<br>определения | Средняя<br>квадратическая | Описание<br>обозначения |
|-------------|---------------|----------------------|---------------------------|-------------------------|
|-------------|---------------|----------------------|---------------------------|-------------------------|

| характерных точек<br>части границы | X | Y | координат<br>характерной<br>точки | погрешность<br>положения<br>характерной<br>точки (Mt), м | точки на<br>местности (при<br>наличии) |
|------------------------------------|---|---|-----------------------------------|--|--|
| 1                                  | 2 | 3 | 4                                 | 5  | 6                                      |
| -                                  | - | - | -                                 | -  | -                                      |



ОБЗОРНАЯ СХЕМА ГРАНИЦ ОБЪЕКТА

Условные обозначения:

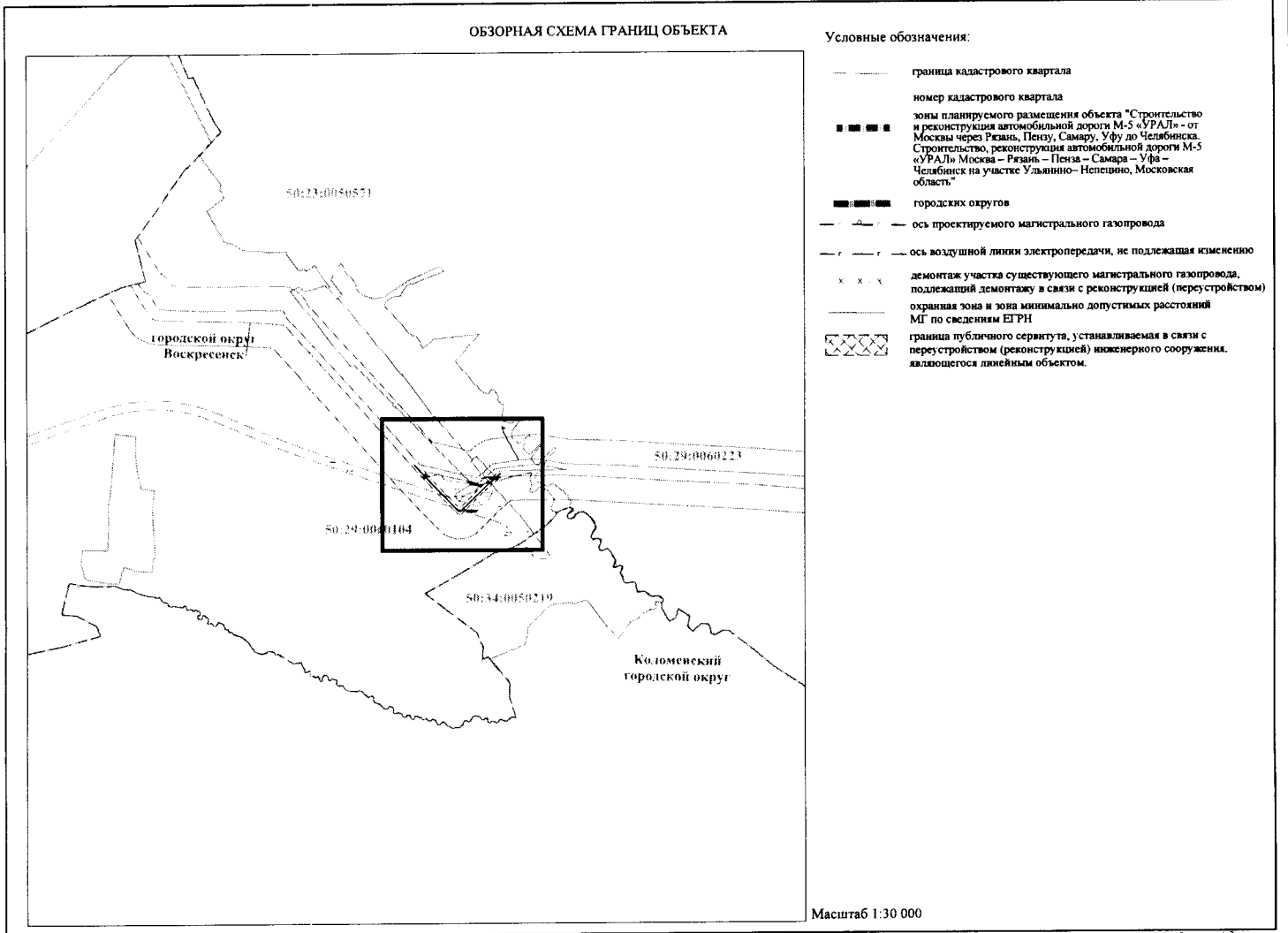
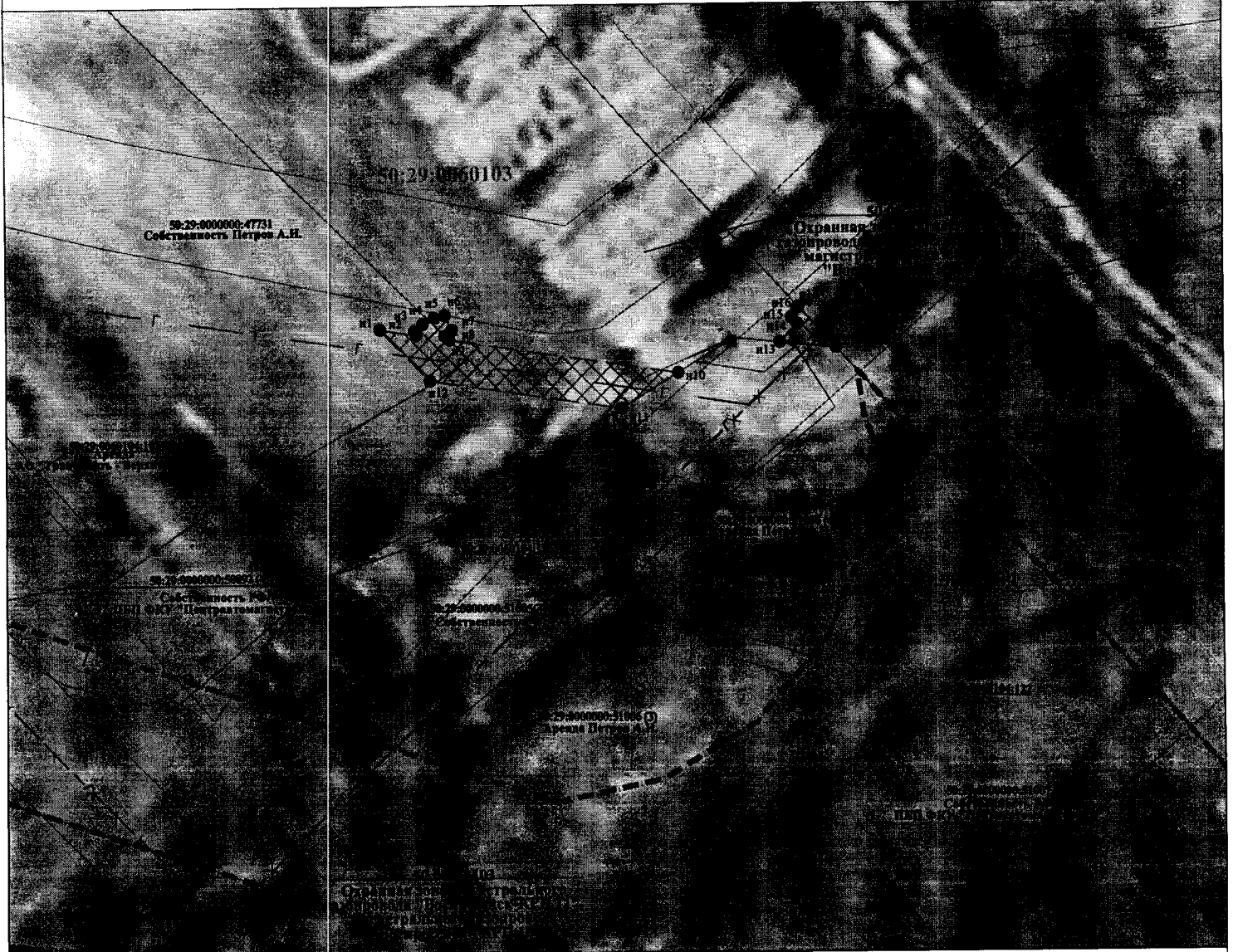















Схема расположения границ публичного сервитута



Масштаб 1:2000

Условные обозначения:

-  граница кадастрового квартала
-  номер кадастрового квартала
-  граница земельного участка, сведения о котором содержатся в Едином государственном реестре недвижимости (ЕГРН)
-  кадастровый номер земельного участка, сведения о котором содержатся в ЕГРН
-  граница объектов капитального строительства
-  кадастровый номер объекта капитального строительства
-  зоны планируемого размещения объекта "Строительство и реконструкция автомобильной дороги М-5 «УРАЛ» - от Москвы через Рязань, Пензу, Самару, Уфу до Челябинска. Строительство, реконструкция автомобильной дороги М-5 «УРАЛ» Москва – Рязань – Пенза – Самара – Уфа – Челябинск на участке Ульяново– Непецино, Московская область"
-  ось проектируемого магистрального газопровода
-  ось воздушной линии электропередачи, не подлежащая изменению
-  демонтаж участка существующего магистрального газопровода, подлежащий демонтажу в связи с реконструкцией (переустройством)
-  охранная зона и зона минимально допустимых расстояний МГ по сведениям ЕГРН
-  граница публичного сервитута, устанавливаемая в связи с переустройством (реконструкцией) инженерного сооружения, являющегося линейным объектом.
-  nl ● обозначение новой характерной точки границы устанавливаемого публичного сервитута