

**Администрация
городского округа Воскресенск
Московской области**

ПО С Т А Н О В Л Е Н И Е

26.02.2021 № *714*

Об установлении публичного сервитута в порядке главы V.7. Земельного кодекса Российской Федерации в пользу Акционерного общества «Мособлгаз»

В соответствии с Земельным кодексом Российской Федерации, Законом Московской области № 23/96-ОЗ «О регулировании земельных отношений в Московской области», руководствуясь Уставом муниципального образования городской округ Воскресенск Московской области, учитывая ходатайство Акционерного общества «Мособлгаз»,

ПО С Т А Н О В Л Я Ю:

1. Установить публичный сервитут на срок 588 месяцев в отношении земельных участков, согласно приложению к настоящему постановлению, в пользу Акционерного общества «Мособлгаз», в целях оформления публичного сервитута юридическим лицом, право собственности, право хозяйственного ведения или право оперативного управления которого на сооружения местного значения возникло до 01.09.2018 и у которого отсутствуют права на земельный участок, в границах в соответствии с приложением описание местоположения границ зоны публичного сервитута объекта "Газораспределительная сеть д. Городище", кадастровый номер 50:29:0050204:782 к настоящему постановлению.

Согласно планам срок, в течение которого использование земельных участков (их частей) и (или) расположенных на них объектов недвижимого имущества в соответствии с их разрешенным использованием будет в соответствии с п.п. 4 п. 1 ст. 39.41 Земельного Кодекса РФ невозможно или существенно затруднено в связи с осуществлением сервитута, определяется планами капитального и (или) текущего ремонта, утверждаемыми АО «Мособлгаз» ежегодно в соответствии со Стандартом организации СТО МОГ 9.4-003-2018 «Сети газораспределения и газопотребления. Общие требования к эксплуатации сетей газораспределения и газопотребления», утвержденным приказом АО «Мособлгаз» от 27.09.2018 № 511, разработанным согласно Федеральному закону от 21.07.1997 № 116-ФЗ «О промышленной безопасности опасных производственных объектов», а также Техническому регламенту «О безопасности сетей газораспределения и газопотребления», утвержденному Постановлением Правительства Российской Федерации от 29.10.2010 № 870, но не более трех месяцев в отношении земельных участков,

предназначенных для жилищного строительства (в том числе индивидуального жилищного строительства), ведения личного подсобного хозяйства, садоводства, огородничества, или одного года в отношении иных земельных участков.

Порядок установления зон с особыми условиями использования территорий и содержание ограничений прав на земельные участки в границах таких зон, в целях размещения газораспределительных сетей, определен постановлением Правительства Российской Федерации от 20.11.2000 № 878 «Об утверждении Правил охраны газораспределительных сетей».

График проведения работ при осуществлении эксплуатации, капитальном и (или) текущем ремонте газораспределительной сети д. Городище (кадастровый номер 50:29:0050204:782), расположенного по адресу: Московская область, городской округ Воскресенск, д. Городище, определяется планом капитального и (или) текущего ремонта или иным документом, утвержденным Акционерным обществом «Мособлгаз».

Акционерное общество «Мособлгаз» обязано привести земли, земельные участки, указанные в приложении к настоящему постановлению, в состояние, пригодное для использования в соответствии с видом разрешенного использования, в сроки, предусмотренные пунктом 8 статьи 39.50 Земельного кодекса Российской Федерации.

2. Администрации в течение 5 рабочих дней направить копию настоящего постановления в Управление Федеральной службы государственной регистрации, кадастра и картографии по Московской области для внесения сведений об установлении публичного сервитута в отношении земельных участков, указанных в приложении к настоящему постановлению, в Единый государственный реестр недвижимости.

3. Администрации в течение 5 рабочих дней опубликовать настоящее постановление (без приложений) в газете "Наше Слово" и разместить на официальном информационном сайте администрации - <https://vos-mo.ru/>. Управлению земельно-имущественных отношений Администрации городского округа Воскресенск Московской области (Кунова Н.Ю) в течение 5 рабочих дней направить копию настоящего постановления правообладателям земельных участков, в отношении которых принято решение об установлении публичного сервитута.

4. Управлению земельно-имущественных отношений Администрации городского округа Воскресенск Московской области (Кунова Н.Ю) в течение 5 рабочих дней направить обладателю публичного сервитута копию настоящего постановления, сведения о лицах, являющихся правообладателями земельных участков, сведения о лицах, подавших заявления об учете их прав (обременений прав) на земельные участки, способах связи с ними, копии документов, подтверждающих права указанных лиц на земельные участки.

5. Контроль за выполнением настоящего постановления возложить на заместителя Главы Администрации городского округа Воскресенск Очековского Д.В.

Глава городского округа Воскресенск



А.В. Болотников

Приложение
к постановлению Администрации
городского округа Воскресенск
Московской области
от 26.02.2021 № 414

Перечень земельных участков, в отношении которых устанавливается публичный сервитут

№ п/п	Адрес или иное описание местоположение земельного участка	Кадастровый номер земельного участка
1	Российская Федерация, Московская область, городской округ Воскресенск, село Константиново, территория "Константиновское кладбище", 1	50:29:0000000:52984
2	обл. Московская, р-н Воскресенский, с/о Гостиловский, д. Городище, ул. Луговая, дом 15	50:29:0050204:68
3	обл. Московская, р-н Воскресенский, с/о Гостиловский, д. Городище, ул. Луговая, ГРПШ	50:29:0050204:237
4	Московская область, Воскресенский район, д. Городище, ул. Луговая, уч-к 1.	50:29:0050204:303
5	Московская область, р-н Воскресенский, д. Городище, ул. Мира, д. 13.	50:29:0050204:836
6	обл. Московская, р-н Воскресенский, с/о Гостиловский, д. Городище, ул. Мира, дом 15 кв.1.	50:29:0050301:26
7	обл. Московская, р-н Воскресенский, с/о Гостиловский, д. Городище, уч-к 87-а.	50:29:0050301:27
8	Московская область, Воскресенский район, с/о Гостиловский, д. Городище, ул. Мира, дом 16.	50:29:0050301:70
9	обл. Московская, р-н Воскресенский, с/о Гостиловский, д. Городище.	50:29:0050301:73
10	Московская область, Воскресенский район, дер. Городище, ул. Мира, 24/1.	50:29:0050301:194
11	Московская область, Воскресенский район, д. Городище, ул. Мира, к д. 5-д	50:29:0050301:353
12	Московская область, Воскресенский район, д. Городище, примыкающий с северо-запада к уч. № 135 с К№50:29:0050301:189. Для размещения газопроводов.	50:29:0050301:357
13	Московская область, р-н Воскресенский, д. Городище, ул. Мира.	50:29:0050301:377

ОПИСАНИЕ МЕСТОПОЛОЖЕНИЯ ГРАНИЦ

Зона публичного сервитута объекта «Газораспределительная сеть д. Городище», кадастровый номер
50:29:0050204:782

(наименование объекта, местоположение границ которого описано (далее - объект))

Раздел 1

Сведения об объекте

№ п/п	Характеристики объекта	Описание характеристик
1	2	3
1	Местоположение объекта	Московская область, городской округ Воскресенск, д. Городище
2	Площадь объекта ± величина погрешности определения площади ($P \pm \Delta P$)	10 255 м ² ± 35 м ²
3	Иные характеристики объекта	Вид объекта реестра границ: Зона с особыми условиями использования территории Содержание ограничений использования объектов недвижимости в пределах зоны или территории: Публичный сервитут, для целей размещения линейных объектов системы газоснабжения, их неотъемлемых технологических частей. Срок установления 49 лет.

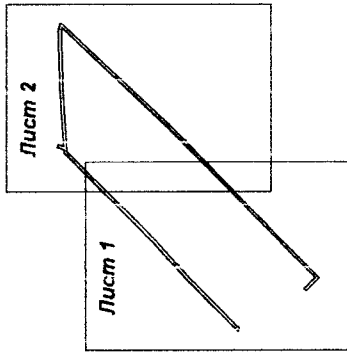
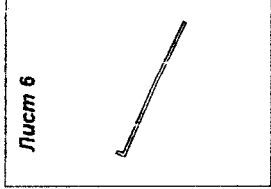
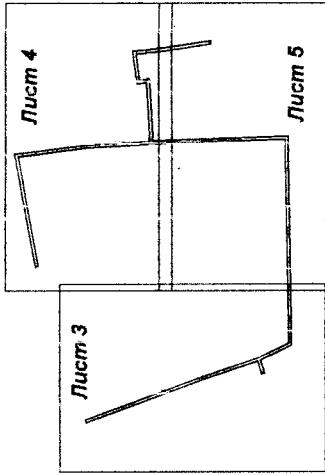
Раздел 2

Сведения о местоположении границ объекта					
1. Система координат МСК 50, зона 2					
2. Сведения о характерных точках границ объекта					
Обозначение характерных точек границ	Координаты, м		Метод определения координат характерной точки	Средняя квадратическая погрешность положения характерной точки (M _t), м	Описание обозначения точки на местности (при наличии)
	X	Y			
1	2	3	4	5	6
1	422 475,77	2 256 096,83	Аналитический метод	0,10	—
2	422 545,39	2 256 167,42		0,10	
3	422 602,23	2 256 225,54		0,10	
4	422 754,66	2 256 367,44		0,10	
5	422 756,91	2 256 366,70		0,10	
6	422 758,81	2 256 356,39		0,10	
7	422 756,77	2 256 278,15		0,10	
8	422 751,57	2 256 202,75		0,10	
9	422 758,67	2 256 205,42		0,10	
10	422 760,07	2 256 201,68		0,10	
11	422 751,00	2 256 198,25		0,10	
12	422 750,17	2 256 193,03		0,10	
13	422 636,55	2 256 080,31		0,10	
14	422 581,35	2 256 020,11		0,10	
15	422 515,66	2 255 955,51		0,10	
16	422 512,86	2 255 958,37		0,10	
17	422 578,47	2 256 022,89		0,10	
18	422 633,67	2 256 083,09		0,10	
19	422 746,43	2 256 194,93		0,10	
20	422 747,49	2 256 201,69		0,10	
21	422 752,77	2 256 278,34		0,10	
22	422 754,81	2 256 356,07		0,10	
23	422 753,85	2 256 361,22		0,10	
24	422 605,03	2 256 222,68		0,10	
25	422 548,25	2 256 164,62		0,10	
26	422 412,14	2 256 026,62		0,10	
27	422 426,89	2 256 012,07		0,10	
28	422 424,08	2 256 009,22		0,10	
29	422 406,52	2 256 026,60		0,10	
1	422 475,77	2 256 096,83	Аналитический метод	0,10	—
30	422 946,37	2 256 194,35		0,10	
31	422 951,01	2 256 468,23		0,10	
32	423 113,71	2 256 462,59		0,10	
33	423 132,13	2 256 461,51		0,10	
34	423 135,82	2 256 532,74		0,10	
35	423 136,78	2 256 544,95		0,10	
36	423 149,98	2 256 543,19		0,10	
37	423 154,66	2 256 578,36		0,10	
38	423 113,57	2 256 583,04		0,10	
39	423 054,69	2 256 591,87		0,10	
40	423 055,28	2 256 595,83		0,10	
41	423 114,09	2 256 587,00		0,10	
42	423 159,16	2 256 581,88		0,10	
43	423 153,42	2 256 538,69		0,10	
44	423 140,44	2 256 540,43		0,10	
45	423 139,82	2 256 532,48		0,10	
46	423 136,12	2 256 461,28		0,10	

Раздел 2

Сведения о местоположении границ объекта					
1	2	3	4	5	6
47	423 223,47	2 256 456,18	Аналитический метод	0,10	—
48	423 312,74	2 256 445,09		0,10	
49	423 318,58	2 256 444,54		0,10	
50	423 290,61	2 256 293,55		0,10	
51	423 286,67	2 256 294,28		0,10	
52	423 313,86	2 256 440,96		0,10	
53	423 223,11	2 256 452,20		0,10	
54	423 113,53	2 256 458,59		0,10	
55	422 954,93	2 256 464,09		0,10	
56	422 950,32	2 256 191,44		0,10	
57	422 971,70	2 256 181,03		0,10	
58	422 991,12	2 256 172,27		0,10	
59	423 066,86	2 256 146,45		0,10	
60	423 097,49	2 256 135,46		0,10	
61	423 176,32	2 256 106,26		0,10	
62	423 223,40	2 256 089,39		0,10	
63	423 222,05	2 256 085,62		0,10	
64	423 174,96	2 256 102,50		0,10	
65	423 096,12	2 256 131,70		0,10	
66	423 065,54	2 256 142,67		0,10	
67	422 991,59	2 256 167,90		0,10	
68	422 988,48	2 256 157,98		0,10	
69	422 986,35	2 256 150,48		0,10	
70	422 982,07	2 256 151,90		0,10	
71	422 982,80	2 256 154,41		0,10	
72	422 983,27	2 256 154,26		0,10	
73	422 987,86	2 256 169,36		0,10	
74	422 970,00	2 256 177,41		0,10	
75	422 946,29	2 256 189,03		0,10	
30	422 946,37	2 256 194,35		0,10	
76	422 956,72	2 257 645,31	Аналитический метод	0,10	—
77	422 996,46	2 257 563,68		0,10	
78	423 039,01	2 257 466,47		0,10	
79	423 050,50	2 257 471,11		0,10	
80	423 049,01	2 257 474,82		0,10	
81	423 041,11	2 257 471,63		0,10	
82	423 000,10	2 257 565,36		0,10	
83	422 960,42	2 257 646,87		0,10	
76	422 956,72	2 257 645,31	0,10		
3. Сведения о характерных точках части (частей) границы объекта					
1	2	3	4	5	6
—	—	—	—	—	—

Розділ 4
План границі об'єкта



Масштаб 1:7 000

Используемые условные знаки и обозначения:

7 - характеристика точки границы зоны

— Граница зоны

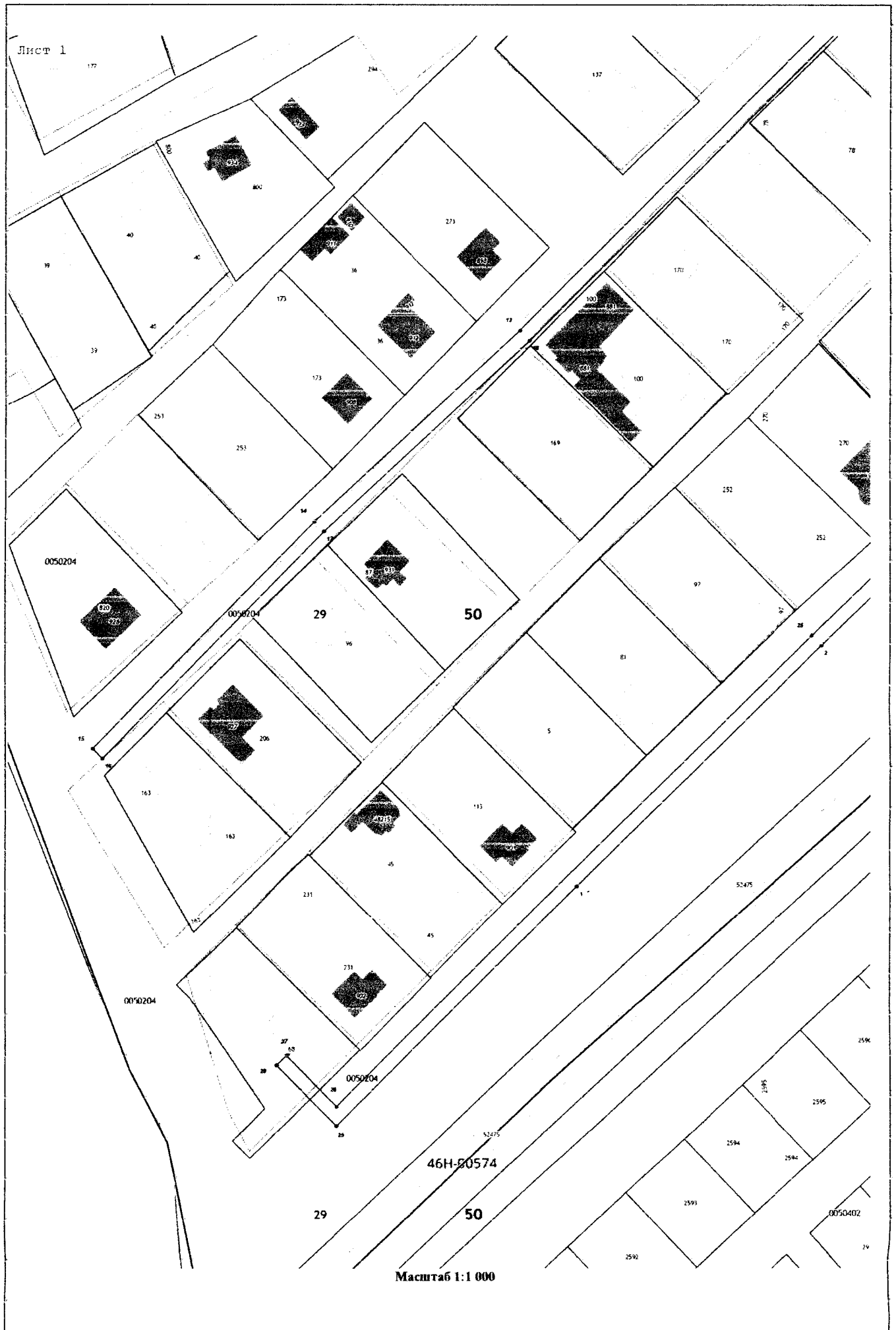
— Граница земельного участка по сведениям ЕГРН

— Граница кадастрового квартала по сведениям ЕГРН

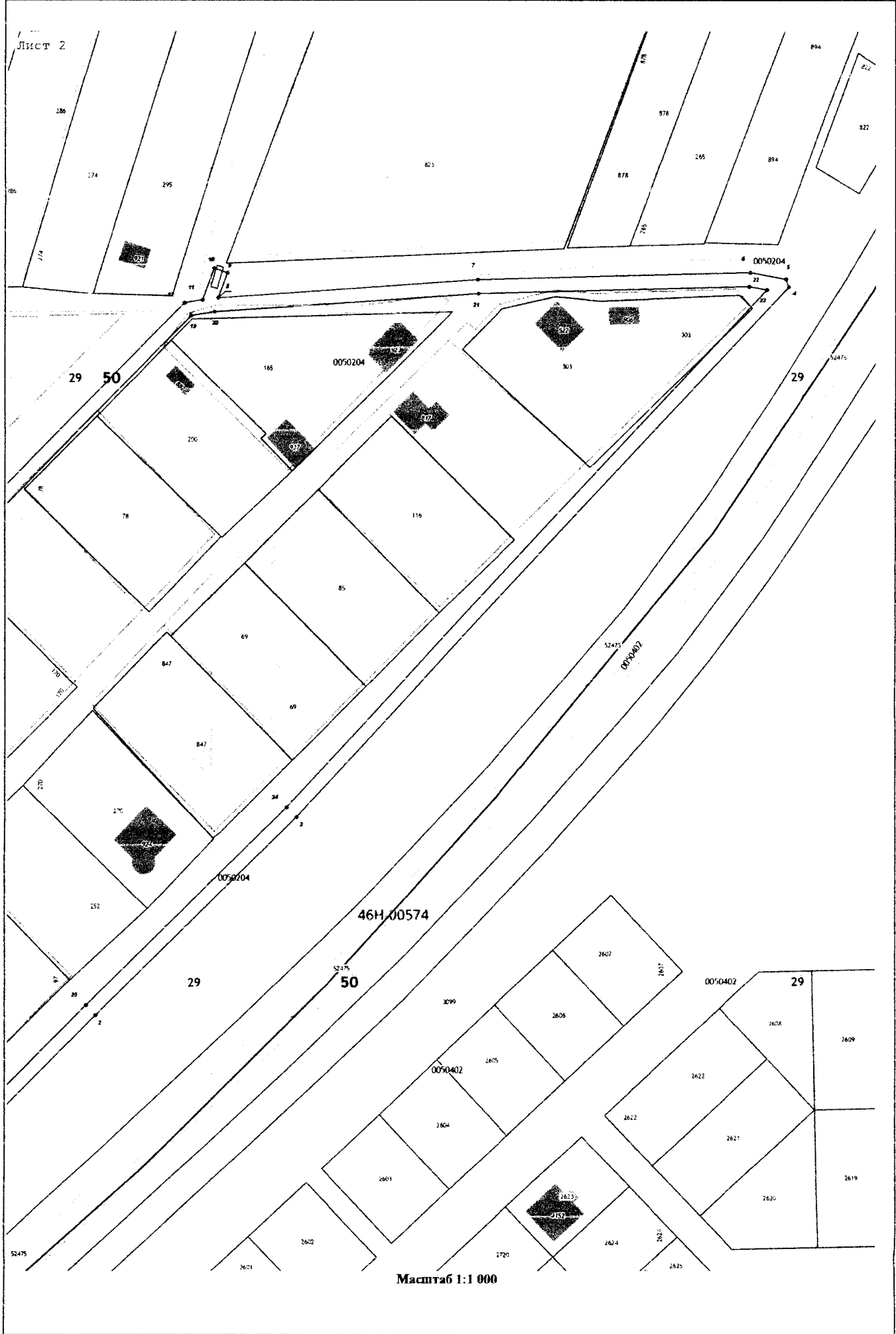
Годпись _____ Дата « 18 » Декабря 20 20 г.



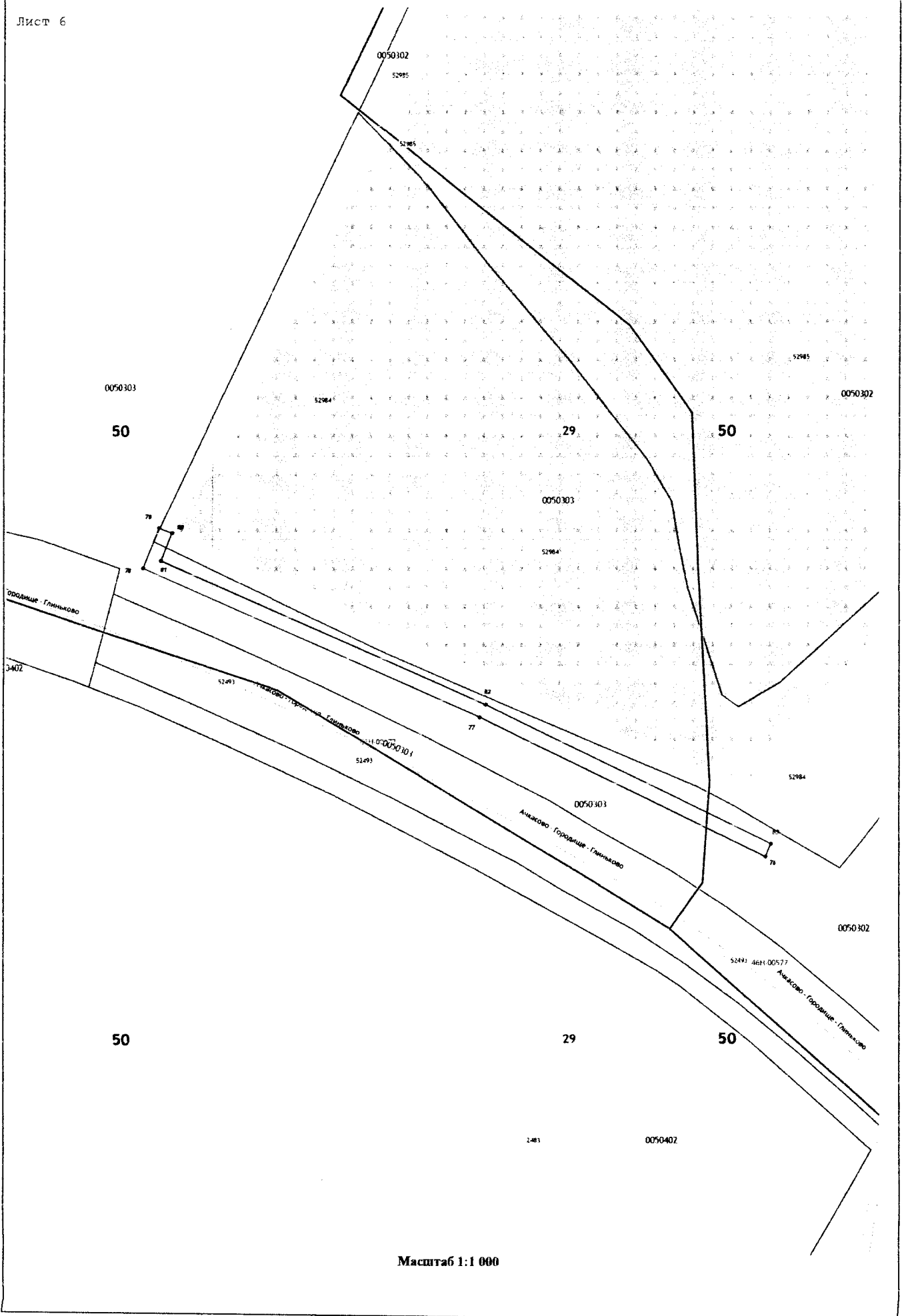
Место для оттиска печати (при наличии) лица, составившего описание местоположения границ объекта



Масштаб 1:1 000







Масштаб 1:1 000