



**Администрация
городского округа Воскресенск
Московской области**

ПОСТАНОВЛЕНИЕ

09.04.2026 № 985

**Об установлении мест массового отдыха населения у воды на территории городского округа
Воскресенск Московской области в купальном сезоне 2026 года**

В целях организации качественного отдыха населения городского округа Воскресенск Московской области в летний период 2026 года, в соответствии с Федеральным законом от 06.10.2003 № 131-ФЗ «Об общих принципах организации местного самоуправления в Российской Федерации», Правилами охраны жизни людей на водных объектах в Московской области, утвержденными постановлением Правительства Московской области от 30.12.2022 № 1531/48, руководствуясь Уставом городского округа Воскресенск,

ПОСТАНОВЛЯЮ:

1. Установить места массового отдыха населения у воды на территории городского округа Воскресенск Московской области в купальном сезоне 2026 года согласно приложению.
2. Управлению внутренних коммуникаций Администрации городского округа Воскресенск Московской области обеспечить размещение настоящего постановления на официальном сайте городского округа Воскресенск Московской области.
3. Контроль за исполнением настоящего постановления возложить на заместителя Главы городского округа Воскресенск Карасева С.И.

Временно исполняющий
полномочия Главы городского округа Воскресенск

Е.В. Овсянкина

Приложение
к постановлению Администрации
городского округа Воскресенск

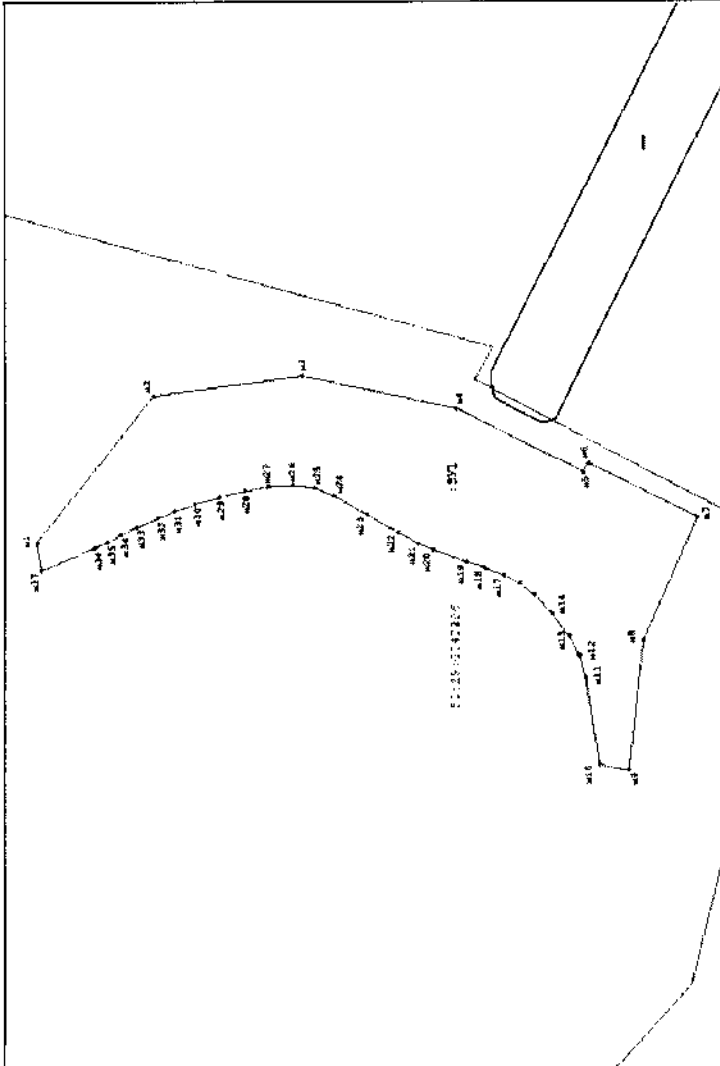
от 09.04.2026 № 985

**Места массового отдыха населения у воды на территории городского округа Воскресенск Московской области
в купальном сезоне 2026 года**

Наименование пляжа	Адрес	Координаты	Площадь кв.м	Кадастровый номер	Балансодержатель	Вид водного объекта	Тип пляжа	Статус
Озеро Светлое	Московская область, г. Воскресенск, ул. Светлая	55.340031 38.710536	18842	Границы земельного участка на стадии формирования	Муниципальный	Озеро	Большой (площадь более 3000 кв.м; от 1000 чел.)	Пляж с купанием
Река Семиславка	Московская область, г. Воскресенск, ул. Московская	55.264822 38.742124	2853	Границы земельного участка на стадии формирования	Муниципальный	Река	Средний (площадь от 1000 кв.м до 3000 кв.м; от 200 до 1000 чел.)	Пляж без купания
Озеро Голубое	Московская область, г.о. Воскресенск, д. Золотово	55.441428 38.535447	2070	Границы земельного участка на стадии формирования	Муниципальный	Озеро	Средний (площадь от 1000 кв.м до 3000 кв.м; от 200 до 1000 чел.)	Пляж с купанием

о. Светлое

Схема расположения земельного участка на кадастровом плане территории



Условные обозначения:

- Видна обрабатываемая часть территории, сведения о которой доступны для определения ее местоположения
- Существовавшая часть территории, сведения о которой отсутствуют в ЕПРН, местоположение которой определено при кадастровых работах (без кадастрового номера)
- Граница кадастрового квартала
- Номер земельного участка, сведения на кадастровом учете с уточненным указанием
- Номер кадастрового квартала

1:338

о. Светлое

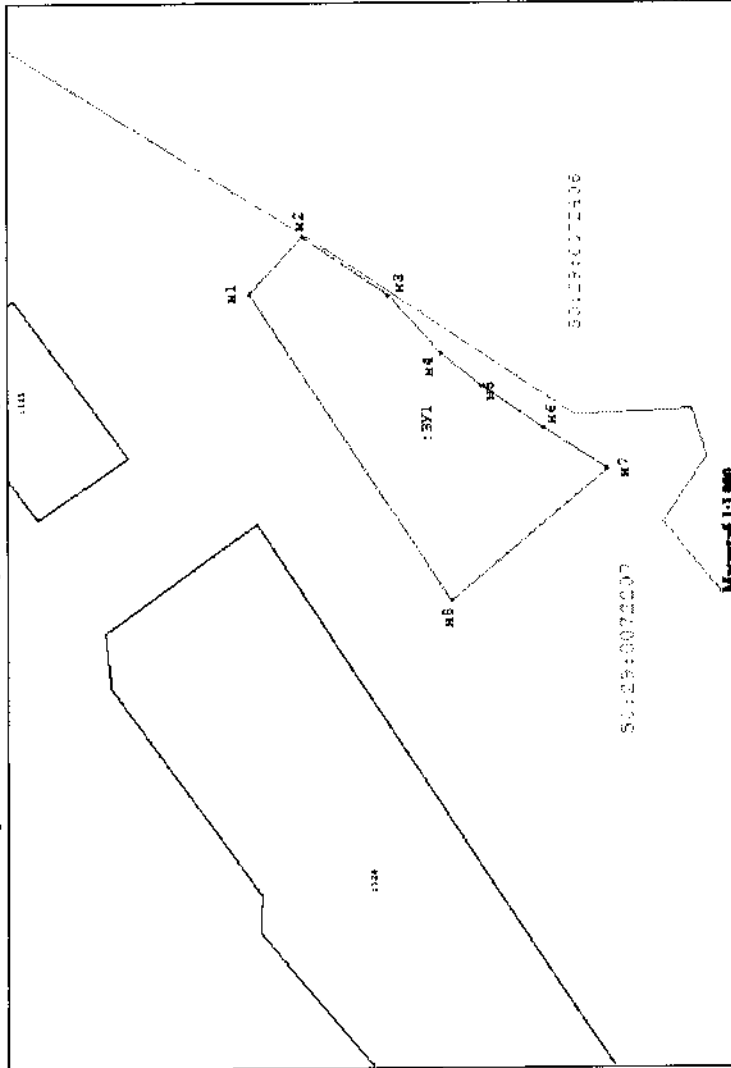
- Характерная точка границы земельного участка, сведения ЕПРН о которой отсутствуют в соответствии с частью 13 статьи 23 федерального закона от 19 июля 2015 г. N 218-ФЗ "О государственной регистрации недвижимости"
- Характерная точка границы земельного участка, сведения о которой отсутствуют в ЕПРН, местоположение которой определено при кадастровых работах (без кадастрового номера)

Условный номер земельного участка: 3У1
 Номер земельного участка: 18842 кв.м.
 Система координат: МСК 50, зона 2

Объекты территории	X, м	Y, м
3У1 (площадь 18842 кв.м.)	423 416,95	3 264 487,49
1	423 360,94	3 264 534,24
2	423 289,34	3 264 365,84
3	423 216,62	3 264 550,87
4	423 158,18	3 264 320,14
5	423 154,84	3 264 328,57
6	423 162,43	3 264 498,87
7	423 172,83	3 264 441,36
8	423 174,33	3 264 389,32
9	423 184,71	3 264 325,43
10	423 153,14	3 264 421,43
11	423 183,98	3 264 443,18
12	423 177,28	3 264 451,96
13	423 179,45	3 264 465,57
14	423 186,47	3 264 468,42
15	423 198,12	3 264 471,76
16	423 203,65	3 264 475,44
17	423 211,79	3 264 478,26
18	423 227,71	3 264 483,83
19	423 233,42	3 264 488,72
20	423 244,34	3 264 492,16
21	423 259,15	3 264 500,43
22	423 274,65	3 264 508,59
23	423 283,85	3 264 511,49
24	423 288,57	3 264 511,49
25	423 309,77	3 264 511,78
26	423 317,46	3 264 511,69
27	423 328,47	3 264 508,98
28	423 343,41	3 264 505,69
29	423 350,88	3 264 502,31
30	423 358,28	3 264 499,16
31	423 369,11	3 264 494,91
32	423 376,78	3 264 491,23
33	423 383,13	3 264 487,90
34	423 389,43	3 264 485,75
35	423 414,43	3 264 474,83
36	423 428,95	3 264 467,49

р. Семиславка

Схема расположения земельного участка на кадастровом плане территории



Условный номер земельного участка: ЗУ1
 Площадь земельного участка: 2853 кв.м.
 Система координат: МСК-50, зона 2

Обозначение характерных точек границ	X, м	Y, м
ЗУ1 (площадь 2 853 кв.м.)		
M1	413 983,10	1 266 373,49
M2	413 990,96	1 266 388,85
M3	413 079,88	1 266 573,05
M4	413 917,32	1 266 599,33
M5	413 907,24	1 266 531,82
M6	413 867,77	1 266 541,76
M7	413 877,67	1 266 532,10
M8	413 914,84	1 266 501,33
M1	413 983,10	1 266 373,49

Условные обозначения:

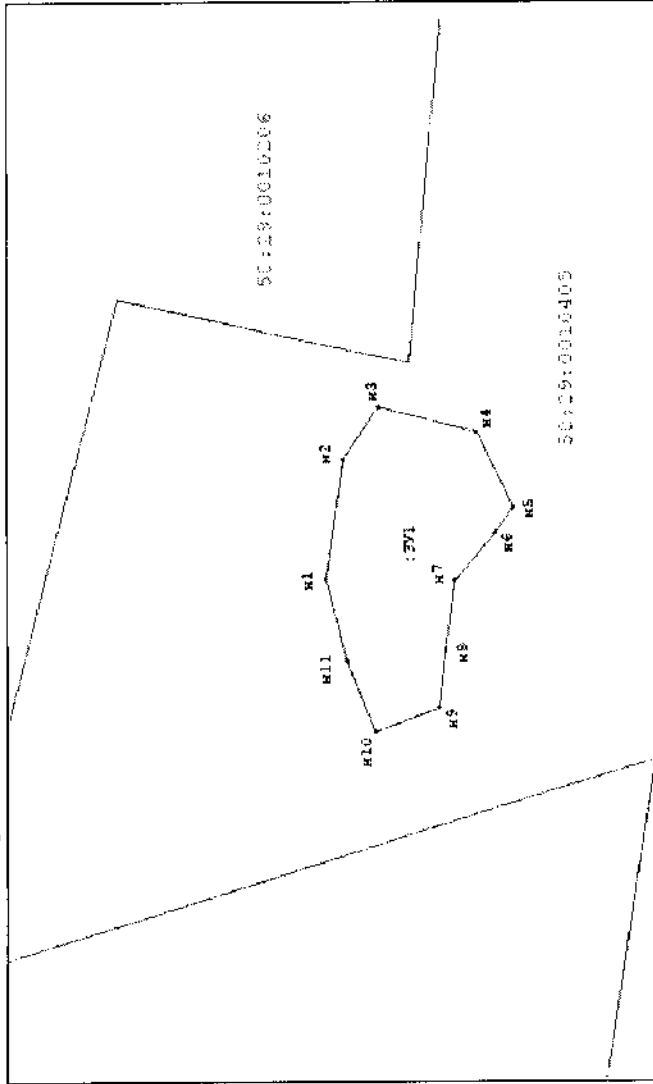
- Пунктирная линия - граница земельного участка, сведения о которой отсутствуют или неполные ее участки
- Штрихпунктирная линия - граница земельного участка, сведения о которой отсутствуют для отдельных ее участков
- Точка - граница земельного участка

338

- Номер земельного участка, сведения о котором отсутствуют
- Номер кадастрового квартала
- Земельный участок, сведения о котором отсутствуют, установленный в соответствии с частью 13 статьи 22 Федерального закона от 13 июля 2015 г. N 218-ФЗ "О государственной регистрации недвижимости"
- Характерная точка границ земельного участка, сведения о которой отсутствуют в ЕПН, местоположение которой определено при кадастровых работах (иные характерные точки)

о. Голубое

Схема расположения земельного участка на кадастровом плане территории



Масштаб 1:1 000

Условные обозначения:

- - - - - Видимая образованная часть границ, сведения о которой отсутствуют для отражения ее местоположения
- - - - - Существующая часть границ, занесенная в ЕПРН сведения о которой отсутствуют для отражения ее местоположения
- - - - - Границы кадастрового участка
- - - - - Номер земельного участка, сведения на кадастровом учете с учетом кадастровых границ

338

Коды объектов

- 7 - Земельный участок, сведения ЕПРН о которой отсутствуют (уборочная, угодья, земельный участок в соответствии с частью 13 статьи 27 Федерального закона от 13 июля 2015 г. N 218-ФЗ "Об государственной регистрации недвижимости")
- 04 - Земельный участок, сведения о котором отсутствуют в ЕПРН, местоположение которой определено при кадастровых работах (земли населенных пунктов)

Условный номер земельного участка: 3У1
 Высота земельного участка: 2070 кв.м.
 Система координат: МСК-50, зона 2

Объекты кадастрового учета	X, м	Y, м
3У1 (площадь 1 070 кв.м.)		
К1	433 865,20	2 353 544,71
К2	433 861,43	2 353 573,53
К3	433 851,33	2 353 584,68
К4	433 830,18	2 353 578,90
К5	433 821,66	2 353 561,38
К6	433 825,77	2 353 553,69
К7	433 833,28	2 353 544,20
К8	433 837,41	2 353 528,08
К9	433 838,95	2 353 514,77
К10	433 853,87	2 353 509,23
К11	433 860,45	2 353 525,87
К1	433 865,20	2 353 544,71