




ВНЕСЕНИЕ ИЗМЕНЕНИЙ В ГЕНЕРАЛЬНЫЙ ПЛАН ГОРОДСКОГО ОКРУГА ВОСКРЕСЕНСК МОСКОВСКОЙ ОБЛАСТИ ПРИМЕНИТЕЛЬНО К ЗЕМЕЛЬНОМУ УЧАСТКУ С КАДАСТРОВЫМ НОМЕРОМ 50:29:0060104:158



КАРТА ГРАНИЦ ЗОН НЕГАТИВНОГО ВОЗДЕЙСТВИЯ СУЩЕСТВУЮЩИХ И ПЛАНИРУЕМЫХ, ОБЪЕКТОВ КАПИТАЛЬНОГО СТРОИТЕЛЬСТВА, НА ЧАСТЬ ТЕРРИТОРИИ

УСЛОВНЫЕ ОБОЗНАЧЕНИЯ




- Границы**
-  городской округа Воскресенск Московской области
 -  населенных пунктов (утвержденные)
 -  разработки генерального плана *
 -  земельных участков, поставленных на кадастровый учет

* Территории и объекты вне границ разработки отображены в информационных целях и не являются предметом утверждения настоящего генерального плана

Функциональные зоны


-  Производственная зона
-  Планируемые функциональные зоны

Поверхностные водные объекты **

-  Земли, покрытые поверхностными водами
-  Болото
-  Водоток (река, ручей, канал)

** отображаются в целях информационной целостности документа и утверждению в составе генерального плана не подлежат

Существующие зоны с особыми условиями использования территории (ЗОУИТ)

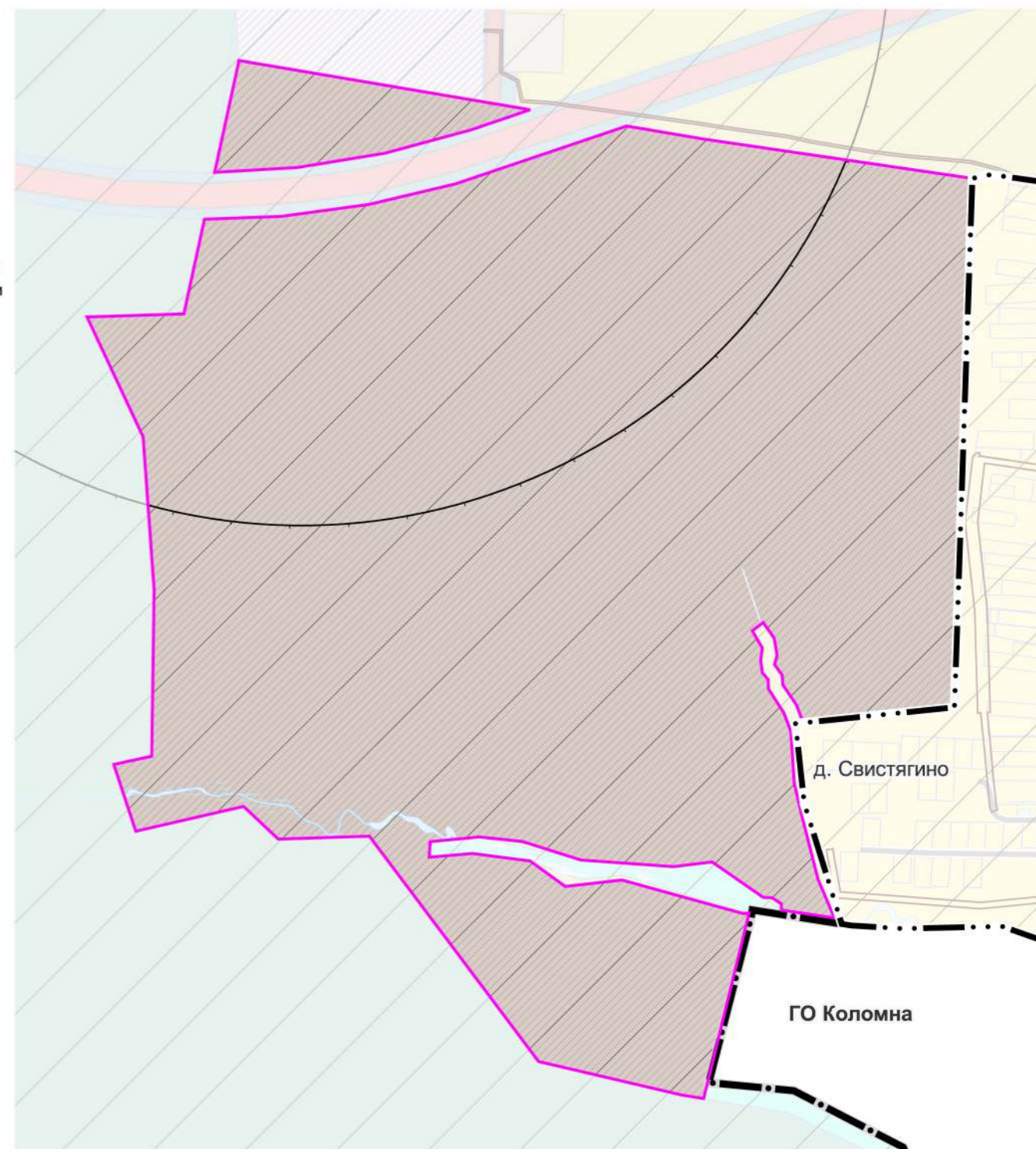
-  Санитарно-защитная зона предприятий, сооружений и иных объектов ***

*** Информация по санитарно-защитным зонам приводится в информационных целях и не является утверждаемой. Порядок установления, изменения и прекращения существования санитарно-защитных зон, а также особые условия использования земельных участков, расположенных в границах санитарно-защитных зон, устанавливаются Правилами установления санитарно-защитных зон и использования земельных участков, расположенных в границах санитарно-защитных зон, утвержденными постановлением Правительства Российской Федерации от 03.03.2018 № 222. Санитарно-защитная зона и ограничения использования земельных участков, расположенных в ее границах, считаются установленными со дня внесения сведений о такой зоне в Единый государственный реестр недвижимости.

Границы тридцатикилометровых зон от контрольной точки аэродромов

Тридцатикилометровые зоны вокруг контрольной точки аэродромов ****

**** отображены в соответствии со сведениями ИСОГД Московской области; действуют до момента утверждения уполномоченным Правительством Российской Федерации федеральным органом исполнительной власти проектов решений об установлении приаэродромной территории аэродромов в порядке, установленном федеральным законодательством



Должность	ФИО	Подпись	Дата	Договор № 247-2024-Э от 17.09.2024			
Руководитель МГП	Богачев П.С.			Московская область, городской округ Воскресенск			
Начальник отдела № 3 МГП	Макаров Н.В.						
Начальник отдела № 1 МГП	Хирин Н.В.						
Вед. инженер отдел № 1 МГП	Бахмутова К.В.						
				Внесение изменений в генеральный план городского округа Воскресенск Московской области применительно к земельному участку с кадастровым номером 50:29:0060104:158	Стадия	Лист	Листов
					ГП	2.8	
Проверил	Макаров Н.В.			Карта границ зон негативного воздействия существующих и планируемых объектов капитального строительства, на часть территории	НИ иПИ градостроительства ГАУ МО «НИИПИ градостроительства»		
				Масштаб 1:10000			