

ОПИСАНИЕ МЕСТОПОЛОЖЕНИЯ ГРАНИЦ

Зона публичного сервитута объекта «Газораспределительная сеть д. Вострянское», кадастровый номер
50:29:0040701:202

(наименование объекта, местоположение границ которого описано (далее - объект))

Раздел 1

Сведения об объекте

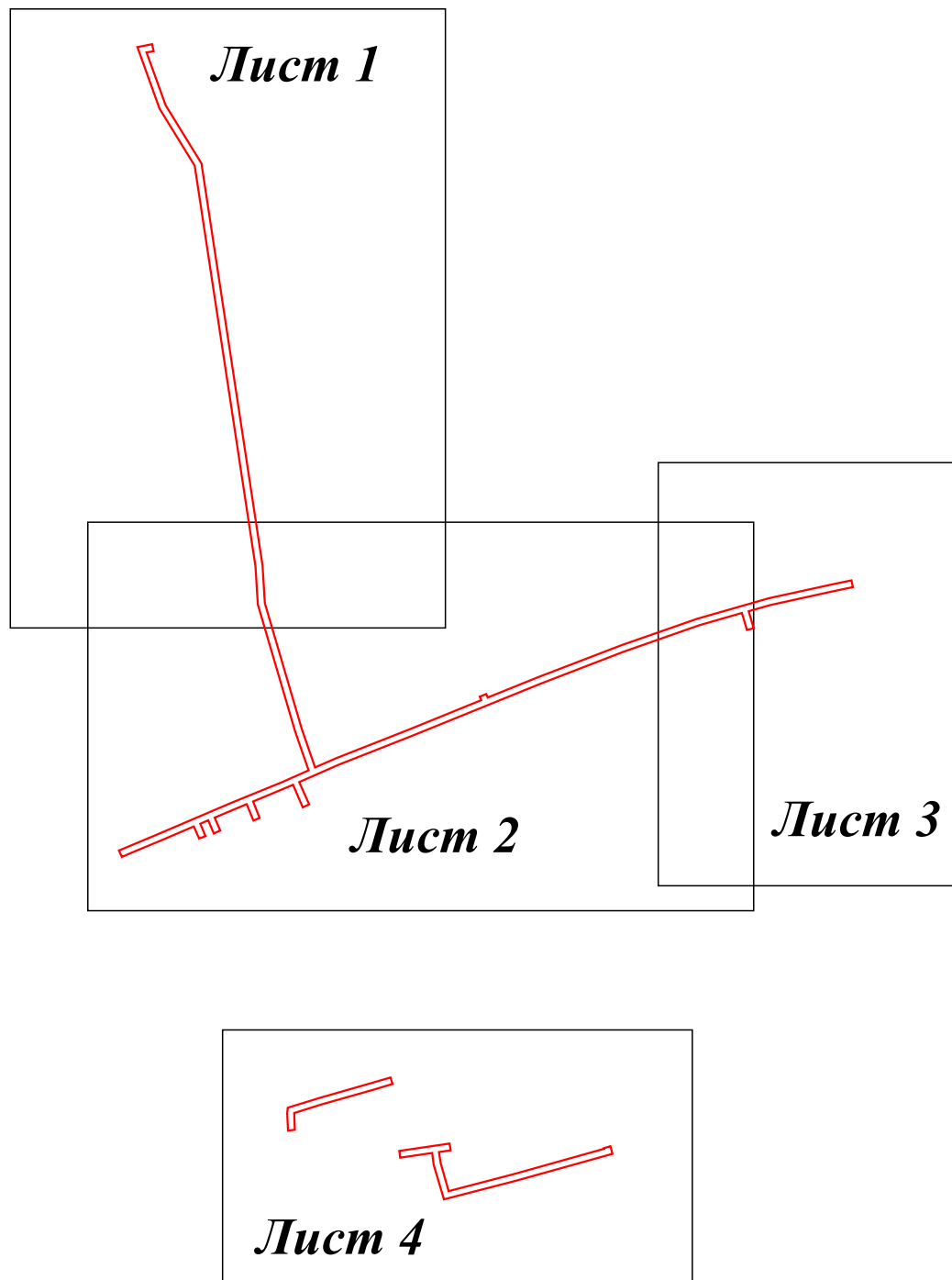
| № п/п | Характеристики объекта | Описание характеристик |
|-------|---|---|
| 1 | 2 | 3 |
| 1 | Местоположение объекта | Московская область, городской округ Воскресенск, д Вострянское |
| 2 | Площадь объекта ± величина погрешности определения площади ($P \pm \Delta P$) | 4 661 м ² ± 24 м ² |
| 3 | Иные характеристики объекта | Вид объекта реестра границ: Зона с особыми условиями использования территории Содержание ограничений использования объектов недвижимости в пределах зоны или территории: Публичный сервитут, для целей размещения линейных объектов системы газоснабжения, их неотъемлемых технологических частей. Срок установления 49 лет. |

Раздел 2

Сведения о местоположении границ объекта





| 1. Система координат МСК-50, Зона 2 | | | | | |
|---|---------------|--------------|---|---|--|
| 2. Сведения о характерных точках границ объекта | | | | | |
| Обозначение характерных точек границ | Координаты, м | | Метод определения координат характерной точки | Средняя квадратическая погрешность положения характерной точки (Mt), м | Описание обозначения точки на местности (при наличии) |
| | X | Y | | | |
| 1 | 2 | 3 | 4 | 5 | 6 |
| № п/п контура: 1 | | | | | |
| 1 | 417 004,42 | 2 266 921,09 | Аналитический метод | 0,10 | — |
| 2 | 417 012,07 | 2 266 939,46 | | 0,10 | |
| 3 | 417 020,06 | 2 266 958,09 | | 0,10 | |
| 4 | 417 013,10 | 2 266 961,05 | | 0,10 | |
| 5 | 417 014,51 | 2 266 964,81 | | 0,10 | |
| 6 | 417 021,63 | 2 266 961,76 | | 0,10 | |
| 7 | 417 023,58 | 2 266 966,32 | | 0,10 | |
| 8 | 417 016,01 | 2 266 969,56 | | 0,10 | |
| 9 | 417 017,59 | 2 266 973,24 | | 0,10 | |
| 10 | 417 025,16 | 2 266 969,99 | | 0,10 | |
| 11 | 417 032,93 | 2 266 988,48 | | 0,10 | |
| 12 | 417 023,50 | 2 266 992,34 | | 0,10 | |
| 13 | 417 025,02 | 2 266 996,04 | | 0,10 | |
| 14 | 417 034,45 | 2 266 992,18 | | 0,10 | |
| 15 | 417 041,98 | 2 267 010,58 | | 0,10 | |
| 16 | 417 044,02 | 2 267 015,24 | | 0,10 | |
| 17 | 417 031,06 | 2 267 020,94 | | 0,10 | |
| 18 | 417 032,68 | 2 267 024,60 | | 0,10 | |
| 19 | 417 045,63 | 2 267 018,90 | | 0,10 | |
| 20 | 417 055,55 | 2 267 041,48 | | 0,10 | |
| 21 | 417 072,17 | 2 267 083,65 | | 0,10 | |
| 22 | 417 102,30 | 2 267 157,95 | | 0,10 | |
| 23 | 417 120,84 | 2 267 205,90 | | 0,10 | |
| 24 | 417 135,99 | 2 267 249,49 | | 0,10 | |
| 25 | 417 143,08 | 2 267 274,25 | | 0,10 | |
| 26 | 417 133,27 | 2 267 277,06 | | 0,10 | |
| 27 | 417 134,37 | 2 267 280,90 | | 0,10 | |
| 28 | 417 144,18 | 2 267 278,09 | | 0,10 | |
| 29 | 417 147,77 | 2 267 290,64 | | 0,10 | |
| 30 | 417 155,67 | 2 267 326,83 | | 0,10 | |
| 31 | 417 158,01 | 2 267 338,16 | | 0,10 | |
| 32 | 417 161,93 | 2 267 337,35 | | 0,10 | |
| 33 | 417 159,58 | 2 267 326,00 | | 0,10 | |
| 34 | 417 151,65 | 2 267 289,66 | | 0,10 | |
| 35 | 417 139,80 | 2 267 248,28 | | 0,10 | |
| 36 | 417 124,60 | 2 267 204,52 | | 0,10 | |
| 37 | 417 106,01 | 2 267 156,48 | | 0,10 | |
| 38 | 417 094,29 | 2 267 127,57 | | 0,10 | |
| 39 | 417 096,40 | 2 267 126,72 | | 0,10 | |
| 40 | 417 094,90 | 2 267 123,01 | | 0,10 | |
| 41 | 417 092,79 | 2 267 123,86 | | 0,10 | |
| 42 | 417 075,88 | 2 267 082,16 | | 0,10 | |
| 43 | 417 059,25 | 2 267 039,94 | | 0,10 | |
| 44 | 417 054,00 | 2 267 027,99 | | 0,10 | |
| 45 | 417 076,10 | 2 267 020,32 | | 0,10 | |
| 46 | 417 148,77 | 2 266 998,95 | | 0,10 | |

Раздел 4
План границ объекта



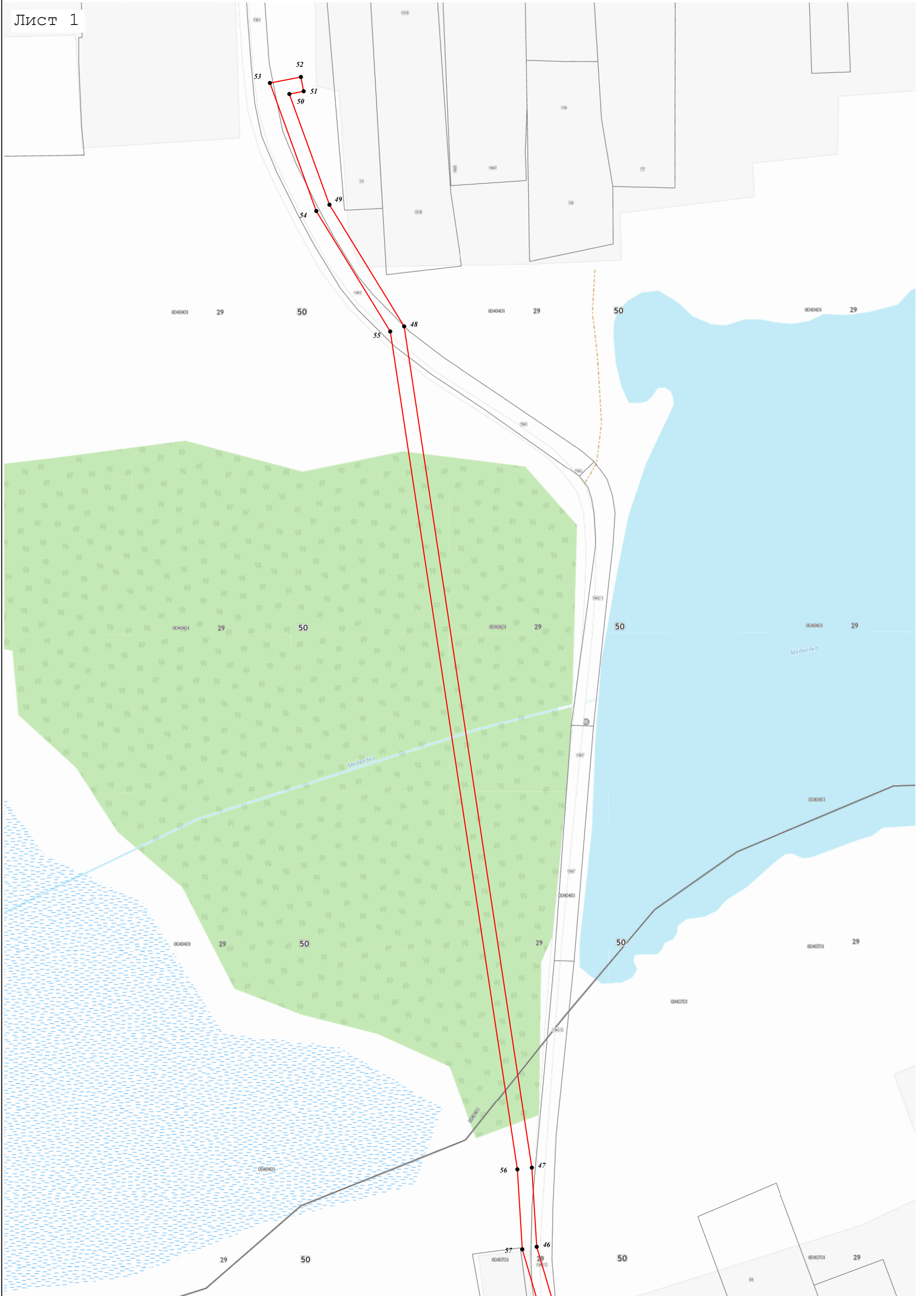
Масштаб 1:4 000

Используемые условные знаки и обозначения:

-  - граница кадастрового квартала по сведениям ЕГРН
-  - характерная точка границы зоны
-  - граница зоны
-  - граница земельного участка по сведениям ЕГРН

Подпись _____ Дата « 2 » _____ декабря _____ 20 20 г.

Место для оттиска печати (при наличии) лица, составившего описание местоположения границ объекта







Масштаб 1:1 000

