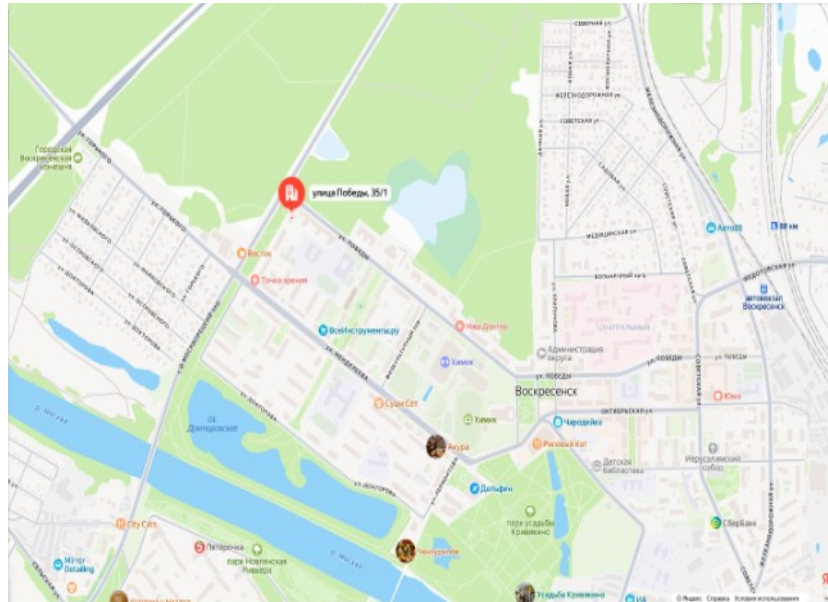
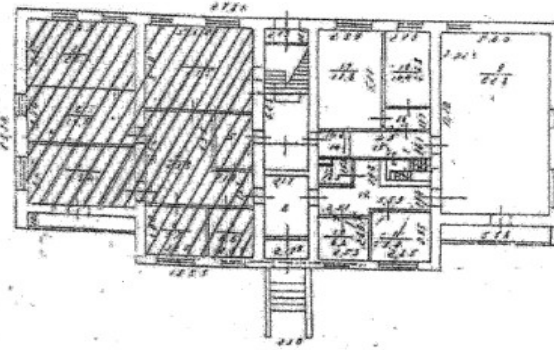


Администрацией городского округа Воскресенск планируется организация аукциона в электронной форме на право заключения договора купли-продажи нежилого помещения, находящегося в муниципальной собственности, местоположение: г. Воскресенск, Московская область, г. Воскресенск, ул. Победы, д.35/1, пом.1-го этажа № 1-10, кадастровый номер 50:29:0070501:403, площадь 139,0 кв.м, назначение: нежилое, этаж № 1.

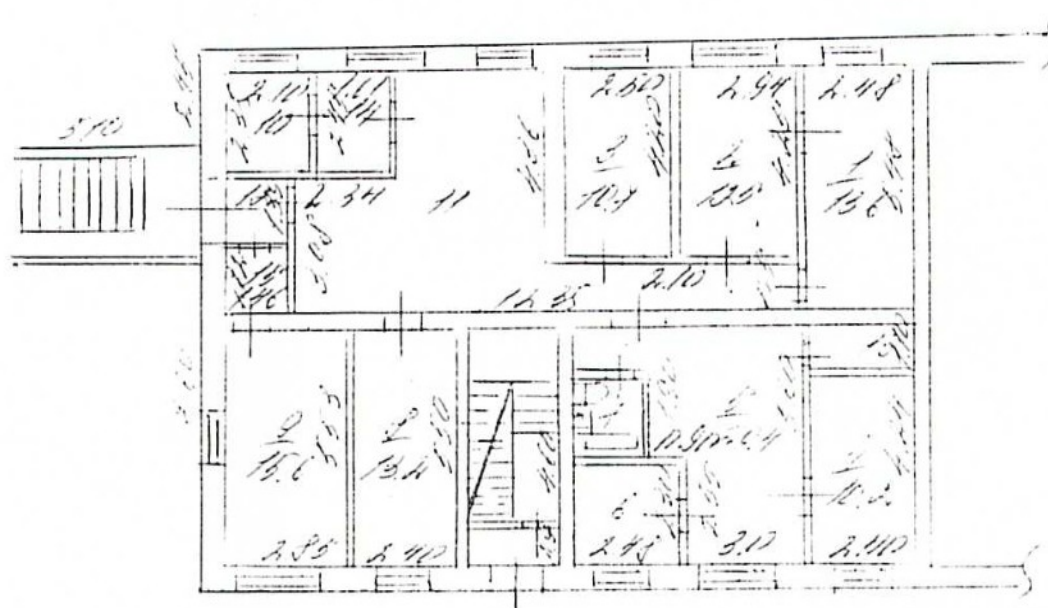
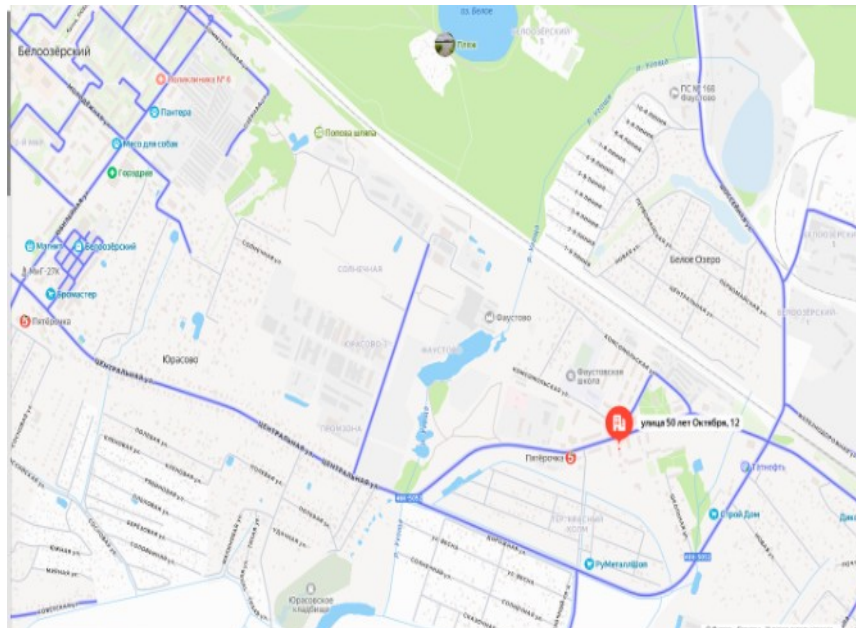


План нежилого помещения с кадастровым номером 50:29:0070501:403, этаж №1, расположенного по адресу: Московская область, г. Воскресенск, ул. Победы, д.35/1, пом. 1-го этажа № 1-10

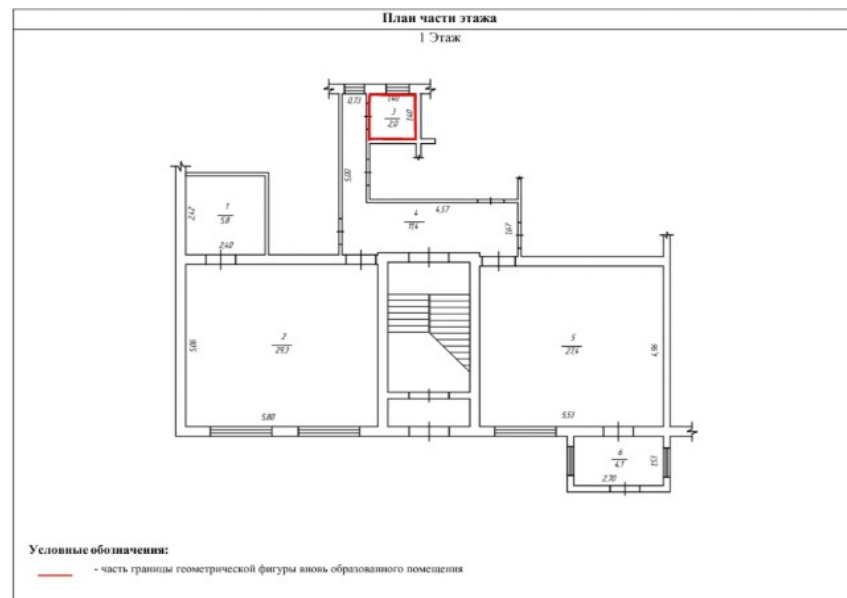
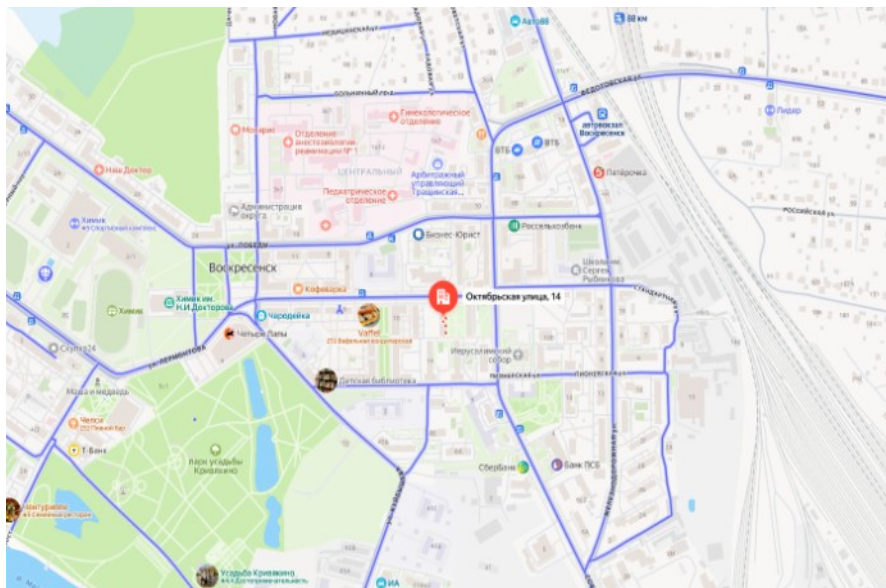


Экспликация:		
Номер по плану	Назначение	Общая площадь, кв.м
1-10	Нежилое	139

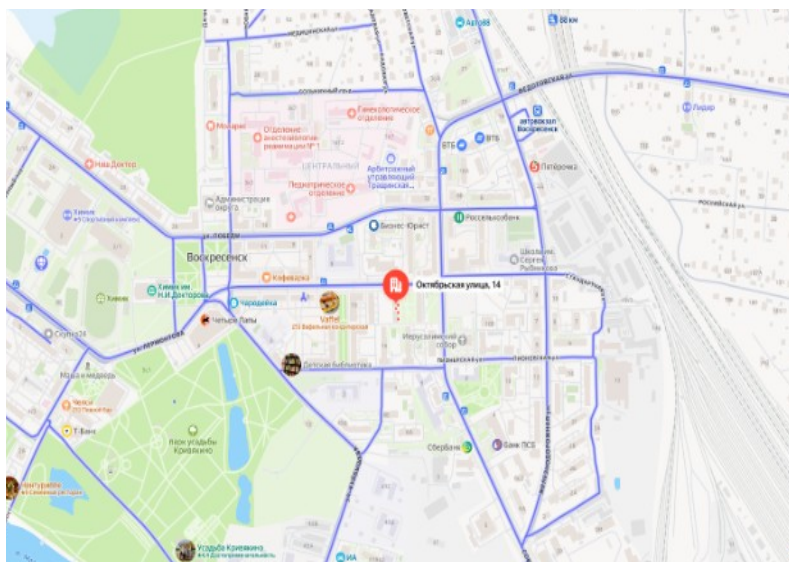
Администрацией городского округа Воскресенск планируется организация аукциона в электронной форме на право заключения договора купли-продажи нежилого помещения, находящегося в муниципальной собственности, местоположение: Московская область, г.о. Воскресенск, г. Белоозёрский, ул 50 лет Октября, д. 12, помещ. 1а, кадастровый номер 50:29:0030108:834, площадь 169,8 кв.м, назначение: нежилое, этаж № 1



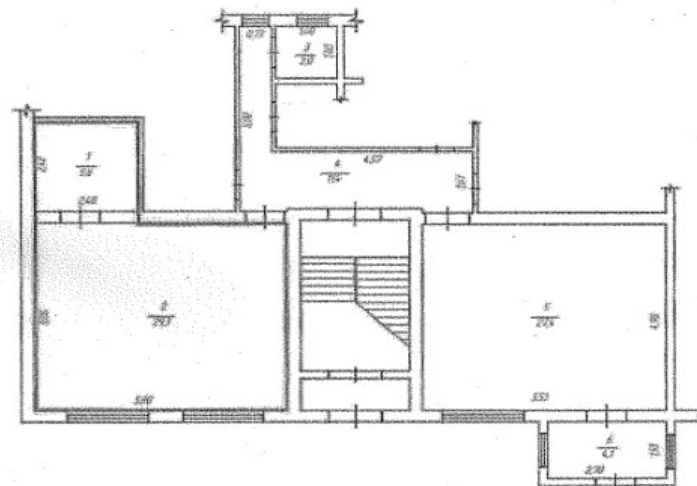
Администрацией городского округа Воскресенск планируется организация аукциона в электронной форме на право заключения договора купли-продажи нежилого помещения, находящегося в муниципальной собственности, местоположение: Московская область, р-н. Воскресенский, г. Воскресенск, ул. Октябрьская, д. 14, пом. 1/7, кадастровый номер 50:29:0000000:52879, площадь 2,0 кв. м, назначение: нежилое, этаж № 1



Администрацией городского округа Воскресенск планируется организация аукциона в электронной форме на право заключения договора купли-продажи нежилого помещения, находящегося в муниципальной собственности, местоположение: Московская область, р-н. Воскресенский, г. Воскресенск, ул. Октябрьская, д. 14, пом. 1/6, кадастровый номер 50:29:0000000:52876, площадь 35,1 кв. м, назначение: нежилое, этаж № 1



План нежилого помещения с кадастровым номером 50:29:0000000:52876, этаж № 1, расположенного по адресу: Московская область, р-н. Воскресенский, г. Воскресенск, ул. Октябрьская, д. 14, пом. 1/6



Экспликация:


Номер по плану	Назначение	Общая площадь, кв.м.
1	Нежилое	5,8
2	Нежилое	29,3
		Общая площадь: 35,1 кв.м.

Условные обозначения:

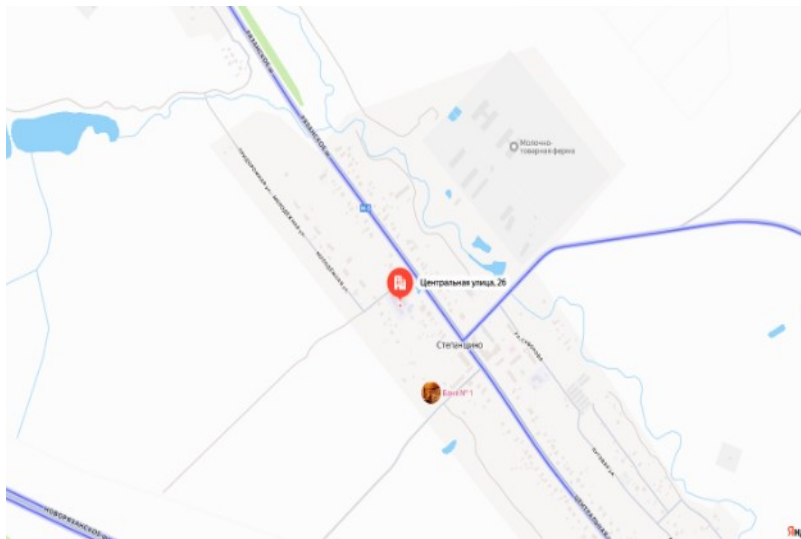
— часть границы геометрической фигуры являясь образованного помещения



Администрацией городского округа Воскресенск планируется организация аукциона в электронной форме на право заключения договора купли-продажи земельного участка, с кадастровым номером 50:29:0020305:2735, площадью 1447 кв.м., расположенного по адресу: Российская Федерация, Московская область, городской округ Воскресенск, с. Барановское, ул. Центральная, уч. 130, с нежилым зданием, с кадастровым номером 50:29:0020305:448, площадью 1309,7 кв.м., расположенным по адресу: Московская область, городской округ Воскресенск, село Барановское, ул. Центральная, здание 130.



Администрацией городского округа Воскресенск планируется организация аукциона в электронной форме на право заключения договора купли-продажи земельного участка, местоположение: Российская Федерация, Московская обл., г.о. Воскресенск, д. Степанщино, ул. Центральная, з/у 26, кадастровый номер: 50:29:0060103:158, площадь: 8402 кв.м, категория земель: земли населенных пунктов, вид разрешенного использования: бытовое обслуживание, с нежилым зданием с кадастровым номером 50:29:0060201:233, назначение: нежилое, общей площадью 1811,5 кв.м



Администрацией городского округа Воскресенск планируется организация аукциона в электронной форме на право заключения договора купли-продажи земельного участка с кадастровым номером 50:29:0040603:277, площадью 3995,0 кв.м., расположенный по адресу: Московская область, Воскресенский район, п. Хорлово, ул. Садовая, д. 1, с нежилым зданием, с кадастровым номером 50:29:0040603:421, площадью 557,5 кв.м

