


ВНЕСЕНИЕ ИЗМЕНЕНИЙ В ГЕНЕРАЛЬНЫЙ ПЛАН ГОРОДСКОГО ОКРУГА ВОСКРЕСЕНСК МОСКОВСКОЙ ОБЛАСТИ ПРИМЕНИТЕЛЬНО К ЗЕМЕЛЬНЫМ УЧАСТКАМ С КАДАСТРОВЫМИ НОМЕРАМИ 50:29:0040410:369, 50:29:0040410:370, 50:29:0040410:371, 50:29:0071701:1040, 50:29:0071701:1041


Карта зон с особыми условиями использования территории в границах муниципального образования, на часть территории. М 1:10 000

УСЛОВНЫЕ ОБОЗНАЧЕНИЯ

Границы

 населенных пунктов (утвержденные)


 разработки генерального плана *

 земельных участков, поставленных на кадастровый учет

* Территории и объекты вне границ разработки отображены в информационных целях и не являются предметом утверждения настоящего генерального план

Функциональные зоны

 Производственная зона

 Планируемые функциональные зоны

Поверхностные водные объекты **

 Болото

** отображаются в целях информационной целостности документа и утверждению в составе генерального плана не подлежат

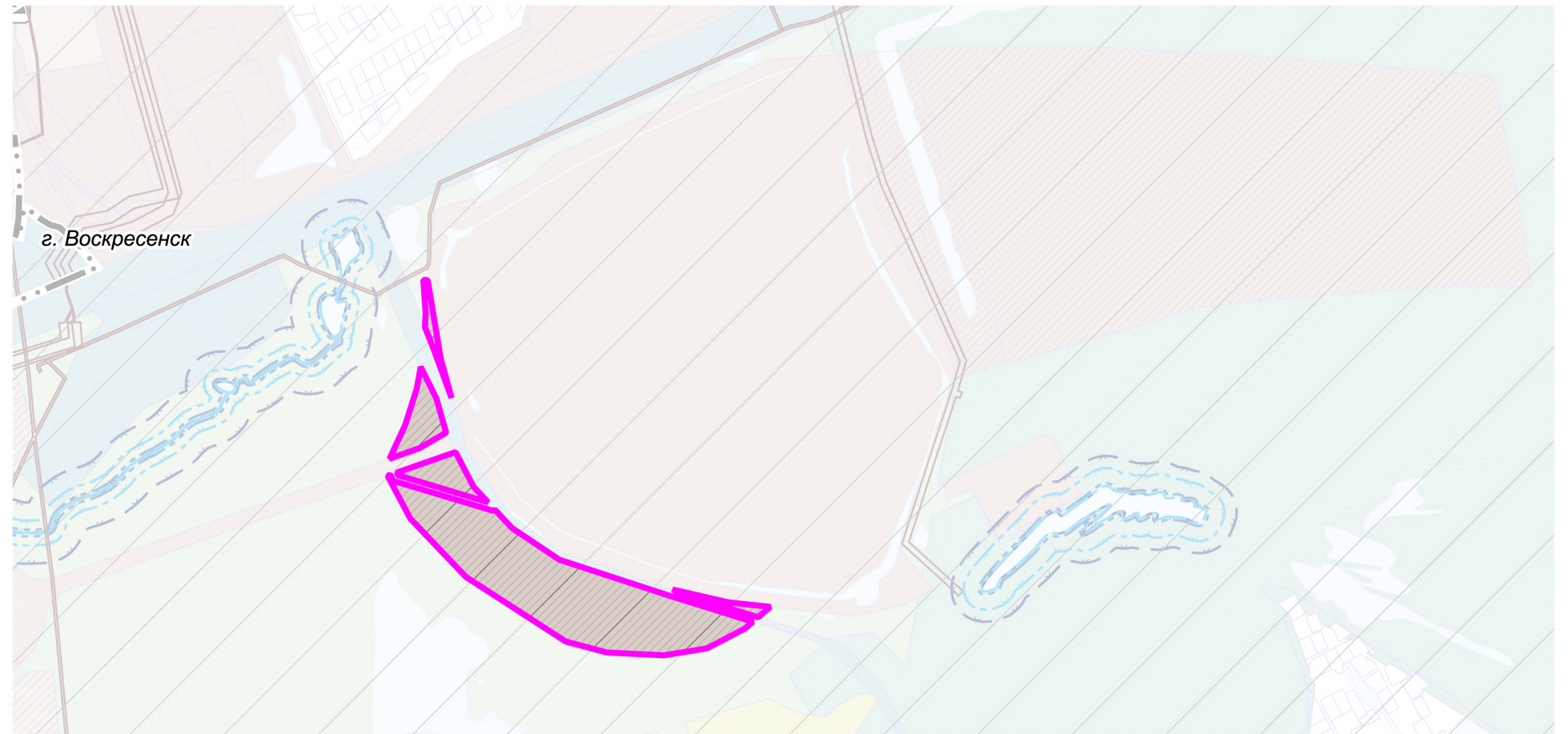
Существующие зоны с особыми условиями использования территории (ЗОУИТ) ***

 Тридцатикилометровые зоны вокруг контрольной точки аэродромов ****

*** Информация по санитарно-защитным зонам приводится в информационных целях и не является утверждаемой.

Порядок установления, изменения и прекращения существования санитарно-защитных зон, а также особые условия использования земельных участков, расположенных в границах санитарно-защитных зон, устанавливаются Правилами установления санитарно-защитных зон и использования земельных участков, расположенных в границах санитарно-защитных зон, утвержденными постановлением Правительства Российской Федерации от 03.03.2018 № 222. Санитарно-защитная зона и ограничения использования земельных участков, расположенных в ее границах, считаются установленными со дня внесения сведений о такой зоне в Единый государственный реестр недвижимости.

**** отображены в соответствии со сведениями ИСОГД Московской области; действуют до момента утверждения уполномоченным Правительством Российской Федерации федеральным органом исполнительной власти проектов решений об установлении приаэродромной территории аэродромов в порядке, установленном федеральным законодательством



| Должность | ФИО | Подпись | Дата | Договор № 50-2024 от 14.03.2024 | | | |
|----------------------------|----------------|---------|------|---------------------------------------------------------------------------------------------------------------------------------------------------------------------------------------------------------------------------------------------------|----------------------------------------------------------------|------|--------|
| Руководитель ЦОГД | Богачев П.С. | | | Московская область, городской округ Воскресенск | | | |
| Начальник отдела ОПГП ЦОГД | Макаров Н.В. | | | | | | |
| Начальник отдела ОИТСЛД | Хирина Н.В. | | | | | | |
| Вед. инженер | Бахмутова К.В. | | | | | | |
| | | | | Внесение изменений в генеральный план городского округа Воскресенск Московской области применительно к земельным участкам с кадастровыми номерами 50:29:0040410:369, 50:29:0040410:370, 50:29:0040410:371, 50:29:0071701:1040, 50:29:0071701:1041 | Стадия | Лист | Листов |
| | | | | ГП | 2.5 | | |
| Проверил | Макаров Н.В. | | | Карта зон с особыми условиями использования территории в границах муниципального образования, на часть территории | НИИПИ градостроительства ГАОУ МО «НИИПИ градостроительства» | | |
| | | | | Масштаб 1:10000 | | | |