

## ОПИСАНИЕ МЕСТОПОЛОЖЕНИЯ ГРАНИЦ

Публичный сервитут объекта «Линейный объект недвижимости: подземный газопровод низкого давления из полиэтиленовых труб Д=63 мм», кадастровый номер 50:29:0050302:1595

(наименование объекта, местоположение границ которого описано (далее - объект))

### Раздел 1

#### Сведения об объекте

№ п/п	Характеристики объекта	Описание характеристик
1	2	3
1	Местоположение объекта	Московская область, городской округ Воскресенск, Константиново с
2	Площадь объекта ± величина погрешности определения площади (Р ± ΔР)	502 м <sup>2</sup> ± 8 м <sup>2</sup>
3	Иные характеристики объекта	Вид объекта реестра границ: Зона с особыми условиями использования территории Вид объекта по документу: Публичный сервитут объекта «Линейный объект недвижимости: подземный газопровод низкого давления из полиэтиленовых труб Д=63 мм», кадастровый номер 50:29:0050302:1595 Содержание ограничений использования объектов недвижимости в пределах зоны или территории: Публичный сервитут, для целей размещения линейных объектов системы газоснабжения, их неотъемлемых технологических частей. Срок установления 49 лет. Обладатель публичного сервитута: Акционерное Общество "Мособлгаз". Адрес: Московская обл, г. Одинцово, д. Раздоры, 1-й км Рублево-Успенского шоссе, д. 1, корп. Б. Электронная почта: info@mosoblgaz.ru

**Раздел 2**

**Сведения о местоположении границ объекта**

<b>1. Система координат</b> МСК-50, зона 2					
<b>2. Сведения о характерных точках границ объекта</b>					
Обозначение характерных точек границ	Координаты, м		Метод определения координат характерной точки	Средняя квадратическая погрешность положения характерной точки (Mt), м	Описание обозначения точки на местности (при наличии)
	X	Y			
1	2	3	4	5	6
1	422 234,86	2 258 925,51	Аналитический метод	0,10	—
2	422 237,02	2 258 928,87		0,10	
3	422 234,26	2 258 930,65		0,10	
4	422 218,87	2 258 922,68		0,10	
5	422 203,01	2 258 918,76		0,10	
6	422 180,76	2 258 935,25		0,10	
7	422 163,54	2 258 962,39		0,10	
8	422 153,56	2 258 974,06		0,10	
9	422 144,46	2 258 983,44		0,10	
10	422 141,58	2 258 980,66		0,10	
11	422 150,60	2 258 971,36		0,10	
12	422 160,32	2 258 960,01		0,10	
13	422 177,78	2 258 932,47		0,10	
14	422 202,15	2 258 914,42		0,10	
15	422 220,29	2 258 918,92		0,10	
16	422 234,04	2 258 926,03		0,10	
1	422 234,86	2 258 925,51		0,10	
<b>3. Сведения о характерных точках части (частей) границы объекта</b>					
1	2	3	4	5	6
—	—	—	—	—	—







Раздел 4  
План границ объекта



Масштаб 1:1 000

Используемые условные знаки и обозначения:

-  - граница кадастрового квартала по сведениям ЕГРН
-  - граница земельного участка по сведениям ЕГРН
-  - граница зоны
-  - характерная точка границы зоны

Подпись \_\_\_\_\_



Дата « 31 » \_\_\_\_\_ марта 20 23 г.

Место для оттиска печати (при наличии) лица, составившего описание местоположения границ объекта