

**Графическое описание местоположения границ публичного сервитута трансформаторной подстанции (ТП-158), расположенной по адресу: Московская область, г. Воскресенск, ул. Восточная, артезианская скважина №15**

**Местоположение объекта:** Российская Федерация, Московская область, г. Воскресенск, ул. Восточная, артезианская скважина №15

**Система координат:** МСК 50, зона 2

**Площадь ограничения:** 89±3 кв.м.

**Перечень характерных точек**






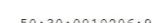




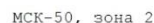
Обозначение характерных точек границ	Координаты, м		Метод определения координат характерной точки	Средняя квадратическая погрешность положения характерной точки (Mt), м
	X	Y		
<b>1</b>	<b>2</b>	<b>3</b>	<b>4</b>	<b>5</b>
1	413145,71	2268484,97	Аналитический метод	Mt =0,10
2	413144,78	2268497,14	Аналитический метод	Mt =0,10
3	413137,52	2268496,58	Аналитический метод	Mt =0,10
4	413138,45	2268484,42	Аналитический метод	Mt =0,10
1	413145,71	2268484,97	Аналитический метод	Mt =0,10

Графическое описание местоположения границ публичного сервитута трансформаторной подстанции (ТП-158), расположенной: МО, г. Воскресенск, ул. Восточная, артезианская скважина №15



Масштаб 1:500

**Условные обозначения:**

-  - граница объекта землеустройства (публичный сервитут)
-  - характерные точки границ объекта землеустройства (публичный сервитут)
-  - существующие границы земельного участка, согласно сведениям ЕГРН
-  - границы объекта капитального строительства по сведениям ЕГРН
-  - кадастровый номер ОКС по сведениям ЕГРН
-  - кадастровые номера земельных участков по сведениям ЕГРН
-  - границы кадастровых кварталов
-  - кадастровый номер квартала
-  - ОКС и его кадастровый номер
-  - охранные зоны и их номер
-  - система координат


  
 Подпись \_\_\_\_\_ Орлов В.Н.
   
 Дата: 19.04.2022 г.
   
 Место для оттиска печати лица, составившего графическое описание