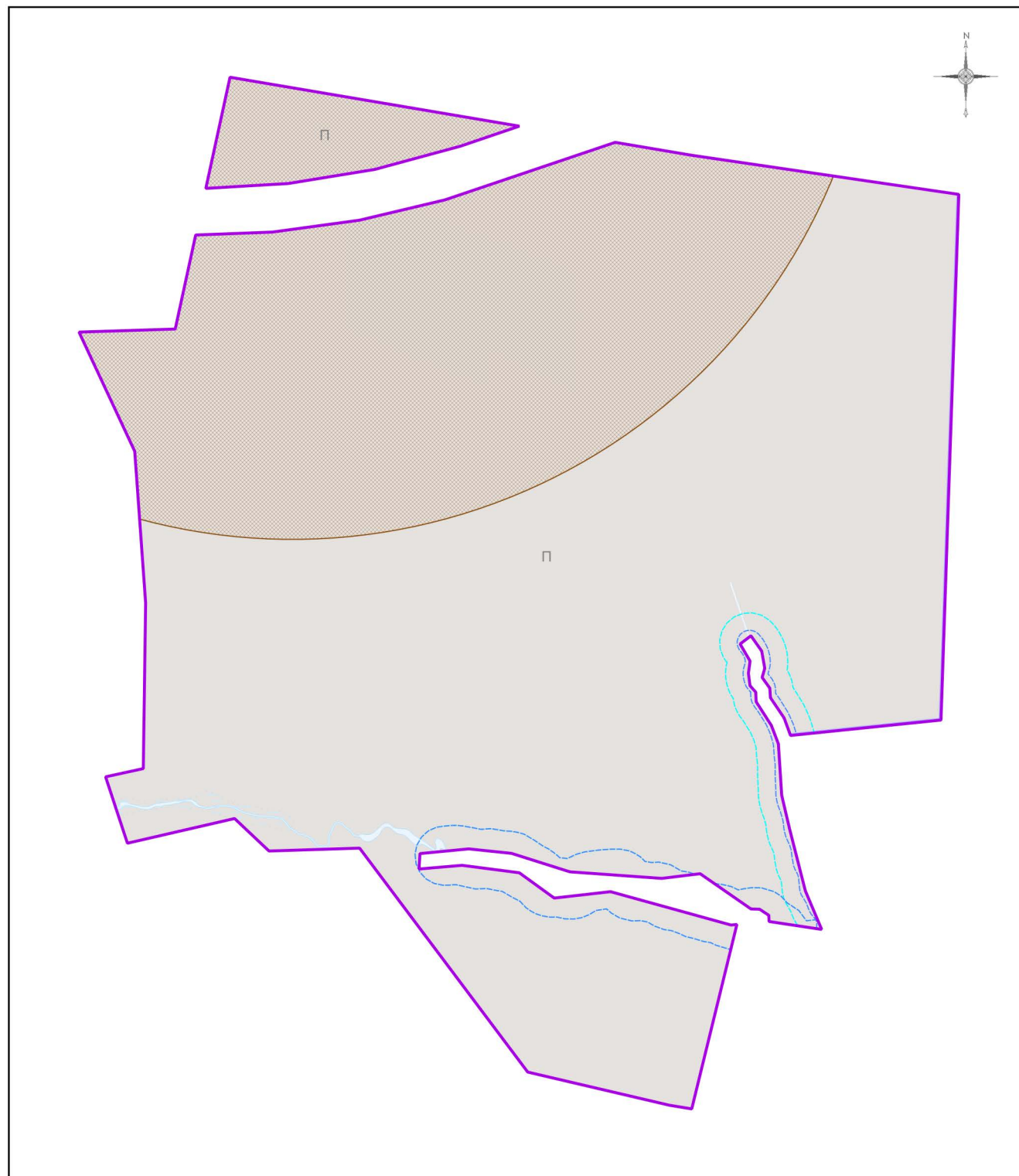





ПРОЕКТ «ВНЕСЕНИЕ ИЗМЕНЕНИЙ В ПРАВИЛА ЗЕМЛЕПОЛЬЗОВАНИЯ И ЗАСТРОЙКИ ТЕРРИТОРИИ (ЧАСТИ ТЕРРИТОРИИ) ГОРОДСКОГО ОКРУГА ВОСКРЕСЕНСК МОСКОВСКОЙ ОБЛАСТИ ПРИМЕНИТЕЛЬНО К ЗЕМЕЛЬНОМУ УЧАСТКУ С КАДАСТРОВЫМ НОМЕРОМ 50:29:0060104:158»

КАРТА ГРАДОСТРОИТЕЛЬНОГО ЗОНИРОВАНИЯ С ОТОБРАЖЕНИЕМ ГРАНИЦ НАСЕЛЕННЫХ ПУНКТОВ, ГРАНИЦ ЗОН С ОСОБЫМИ УСЛОВИЯМИ ИСПОЛЬЗОВАНИЯ ТЕРРИТОРИЙ, ГРАНИЦ ТЕРРИТОРИЙ ОБЪЕКТОВ КУЛЬТУРНОГО НАСЛЕДИЯ И ГРАНИЦ ТЕРРИТОРИЙ ИСТОРИЧЕСКИХ ПОСЕЛЕНИЙ (ПО СВЕДЕНИЯМ ИСОГД МО)



Условные обозначения:

Границы

-  Разработки
-  Земельных участков (по данным ЕГРН)
-  Территориальных зон




Территории

-  Земли, покрытые поверхностными водами

Территориальные зоны

-  П - Производственная зона

Зоны с особыми условиями использования территорий

-  Водоохранная зона
-  Прибрежная защитная полоса
-  Санитарно-защитная зона предприятий, сооружений и иных объектов

Подписи территориальных зон

- П - Виды территориальных зон

Должность	ФИО	Подпись	Дата	Договор от 12.11.2024 № 250-2024-Э			
Зам. нач. отд. №1 МГП	Д.М. Пападопулос			Московская область, городской округ Воскресенск			
ГИП отд. № 1 МГП	Д.А. Косенко						
ГИП отд. № 1 МГП	А.В. Складорова						
Инж. отд. № 2 МГП	С.В. Захарин						
				Проект «Внесение изменений в Правила землепользования и застройки территории (части территории) городского округа Воскресенск Московской области применительно к земельному участку с кадастровым номером 50:29:0060104:158»	Стадия	Лист	Листов
				ГД	2.1	3	
Проверил	Д.М. Пападопулос			Карта градостроительного зонирования с отображением границ населенных пунктов, границ зон с особыми условиями использования территорий, границ территорий объектов культурного наследия и границ территорий исторических поселений (по сведениям ИСОГД МО)	НИИПИ градостроительства ГАУ МО "НИИПИ градостроительства"		