




**ВНЕСЕНИЕ ИЗМЕНЕНИЙ В ГЕНЕРАЛЬНЫЙ ПЛАН ГОРОДСКОГО ОКРУГА ВОСКРЕСЕНСК МОСКОВСКОЙ ОБЛАСТИ  
ПРИМЕНИТЕЛЬНО К ЗЕМЕЛЬНОМУ УЧАСТКУ С КАДАСТРОВЫМ НОМЕРОМ 50:29:0020325:349**

**Карта зон с особыми условиями использования территории в границах муниципального образования применительно к земельному участку М 1:10 000**


**УСЛОВНЫЕ ОБОЗНАЧЕНИЯ**

- Границы**
-  населенных пунктов (утвержденные)
  -  разработки генерального плана\*
  -  земельных участков, поставленных на кадастровый учет

**Функциональные зоны**

-  Производственная зона

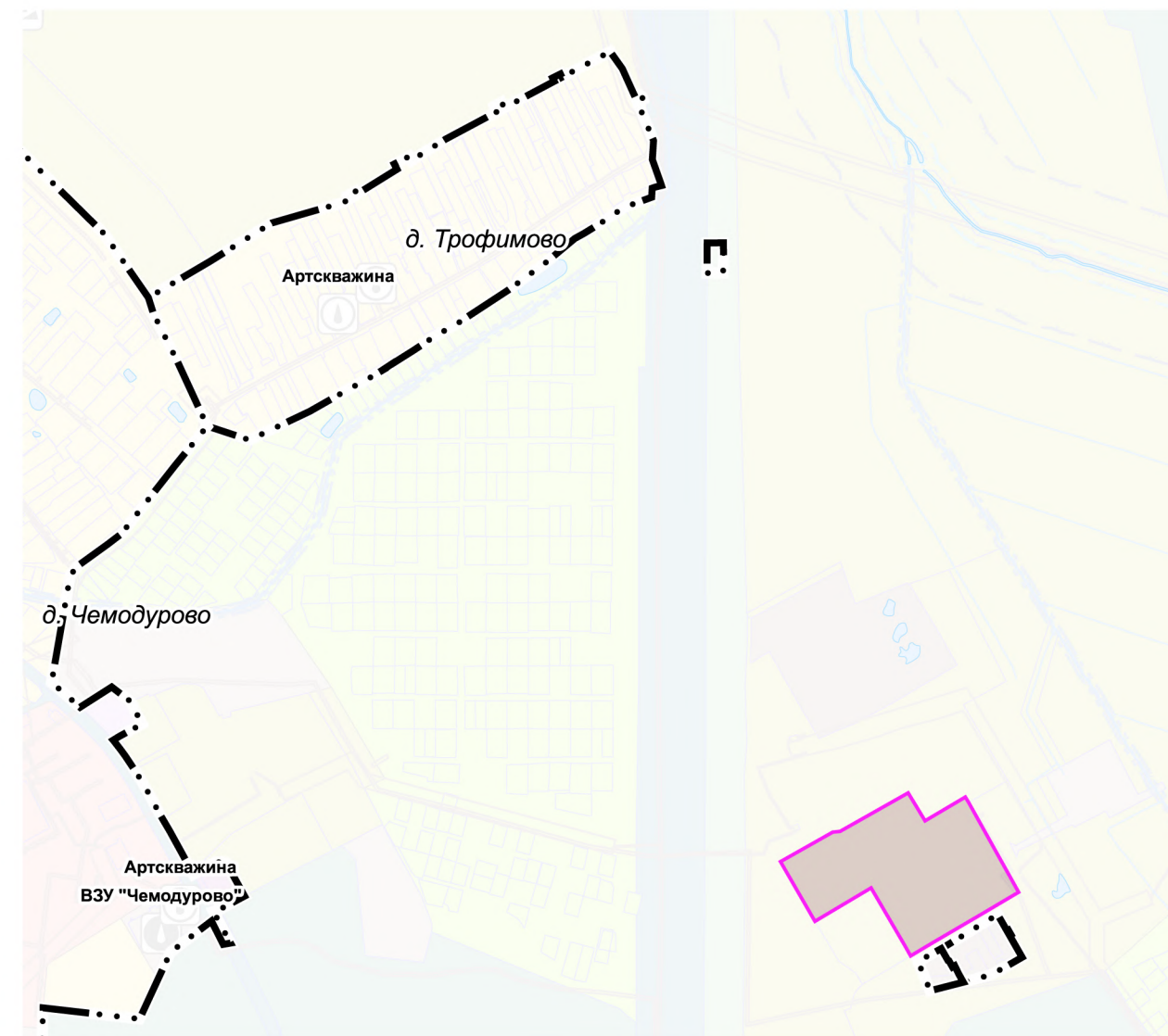
**Существующие зоны с особыми условиями использования территории (ЗОУИТ)\*\***

-  Охранная зона газопроводов и систем газоснабжения

\* Территории и объекты вне границ разработки отображены в информационных целях и не являются предметом утверждения настоящего генерального плана

\*\* Информация по санитарно-защитным зонам приводится в информационных целях и не является утверждаемой. Порядок установления, изменения и прекращения существования санитарно-защитных зон, а также особые условия использования земельных участков, расположенных в границах санитарно-защитных зон, устанавливаются Правилами установления санитарно-защитных зон и использования земельных участков, расположенных в границах санитарно-защитных зон, утвержденными постановлением Правительства Российской Федерации от 03.03.2018 № 222. Санитарно-защитная зона и ограничения использования земельных участков, расположенных в ее границах, считаются установленными со дня внесения сведений о такой зоне в Единый государственный реестр недвижимости.

**ЗЕМЕЛЬНЫЙ УЧАСТОК С КАДАСТРОВЫМ НОМЕРОМ  
50:29:0020325:349  
РАСПОЛОЖЕН ВНЕ ГРАНИЦ НАСЕЛЕННЫХ ПУНКТОВ**



Должность	ФИО	Подпись	Дата	Договор № 11-2024 от 07.02.2024			
Руководитель ЦОГД	Богачев П.С.			Московская область, городской округ Воскресенск			
Начальник отдела ОПГП ЦОГД	Макаров Н.В.						
Начальник отдела ОИТСЛД	Хирин Н.В.						
Ведущий специалист	Михеева В.Ю.						
				Внесение изменений в генеральный план городского округа Воскресенск Московской области применительно к земельному участку с кадастровым номером 50:29:0020325:349	Стадия	Лист	Листов
					ГП	2.5	
Проверил	Макаров Н.В.			Карта зон с особыми условиями использования территории в границах муниципального образования применительно к земельному участку Масштаб 1:10000	НИИПИ градостроительства <b>ГАУ МО «НИИПИ градостроительства»</b>		