

ОПИСАНИЕ МЕСТОПОЛОЖЕНИЯ ГРАНИЦ

г. Белоозёрский

(наименование объекта, местоположение границ которого описано (далее - объект))

Раздел 1

Сведения об объекте

№ п/п	Характеристики объекта	Описание характеристик
1	2	3
1.	Местоположение объекта	Московская область, городской округ Воскресенск
2.	Площадь объекта +/- величина погрешности определения площади (Р +/- Дельта Р)	4037175 кв. м ± 703 кв. м
3.	Иные характеристики объекта	

Раздел 2**Сведения о местоположении границ объекта**

1. Система координат МСК-50, зона 2

2. Сведения о характерных точках границ объекта

Обозначение характерных точек границ	Координаты, м		Метод определения координат характерной точки	Средняя квадратическая погрешность положения характерной точки (Mt), м	Описание обозначения точки на местности (при наличии)
	X	Y			
1	2	3	4	5	6
1	435481.70	2248272.30	Картометрический	0,1	-
2	435493.47	2248254.73	Картометрический	0,1	-
3	435466.52	2248230.11	Картометрический	0,1	-
4	435465.93	2248229.75	Картометрический	0,1	-
5	435465.99	2248229.68	Картометрический	0,1	-
6	435465.93	2248229.62	Картометрический	0,1	-
7	435467.69	2248227.65	Картометрический	0,1	-
8	435565.83	2248110.39	Картометрический	0,1	-
9	435578.51	2248095.11	Картометрический	0,1	-
10	435621.01	2248127.97	Картометрический	0,1	-
11	435633.21	2248137.60	Картометрический	0,1	-
12	435730.47	2248014.62	Картометрический	0,1	-
13	435882.15	2247832.57	Картометрический	0,1	-
14	436010.00	2247673.35	Картометрический	0,1	-
15	436165.67	2247484.79	Картометрический	0,1	-
16	436349.87	2247257.52	Картометрический	0,1	-
17	436583.06	2246969.18	Картометрический	0,1	-
18	436567.35	2246955.81	Картометрический	0,1	-
19	436586.04	2246932.35	Картометрический	0,1	-
20	436714.99	2246769.00	Картометрический	0,1	-
21	436639.68	2246713.34	Картометрический	0,1	-
22	436676.93	2246651.14	Картометрический	0,1	-
23	436791.96	2246497.01	Картометрический	0,1	-
24	436749.41	2246413.88	Картометрический	0,1	-
25	436706.38	2246329.61	Картометрический	0,1	-
26	436689.14	2246295.86	Картометрический	0,1	-
27	436695.79	2246261.29	Картометрический	0,1	-
28	436709.43	2246252.89	Картометрический	0,1	-
29	436719.13	2246246.91	Картометрический	0,1	-
30	436740.49	2246233.75	Картометрический	0,1	-
31	436745.29	2246230.79	Картометрический	0,1	-
32	436720.44	2246182.60	Картометрический	0,1	-
33	436701.99	2246146.80	Картометрический	0,1	-
34	436695.09	2246133.42	Картометрический	0,1	-
35	436679.74	2246103.65	Картометрический	0,1	-

Раздел 2

Сведения о местоположении границ объекта

Обозначение характерных точек границ	Координаты, м		Метод определения координат характерной точки	Средняя квадратическая погрешность положения характерной точки (Мт), м	Описание обозначения точки на местности (при наличии)
	X	Y			
1	2	3	4	5	6
36	436674.73	2246105.85	Картометрический	0,1	-
37	436669.83	2246095.95	Картометрический	0,1	-
38	436648.83	2246107.31	Картометрический	0,1	-
39	436625.28	2246120.05	Картометрический	0,1	-
40	436597.11	2246135.29	Картометрический	0,1	-
41	436596.56	2246134.28	Картометрический	0,1	-
42	436569.53	2246147.23	Картометрический	0,1	-
43	436529.82	2246166.26	Картометрический	0,1	-
44	436500.41	2246180.36	Картометрический	0,1	-
45	436470.93	2246194.49	Картометрический	0,1	-
46	436459.35	2246200.04	Картометрический	0,1	-
47	436458.48	2246198.24	Картометрический	0,1	-
48	436441.89	2246206.19	Картометрический	0,1	-
49	436411.76	2246220.63	Картометрический	0,1	-
50	436383.65	2246234.10	Картометрический	0,1	-
51	436354.42	2246248.11	Картометрический	0,1	-
52	436318.26	2246265.45	Картометрический	0,1	-
53	436343.54	2246318.05	Картометрический	0,1	-
54	436350.12	2246331.62	Картометрический	0,1	-
55	436350.28	2246332.09	Картометрический	0,1	-
56	436369.94	2246372.98	Картометрический	0,1	-
57	436374.36	2246382.18	Картометрический	0,1	-
58	436334.27	2246402.62	Картометрический	0,1	-
59	436319.50	2246411.16	Картометрический	0,1	-
60	436314.73	2246413.58	Картометрический	0,1	-
61	436220.56	2246465.70	Картометрический	0,1	-
62	436210.38	2246446.03	Картометрический	0,1	-
63	436201.22	2246440.67	Картометрический	0,1	-
64	436199.21	2246441.92	Картометрический	0,1	-
65	436154.78	2246464.84	Картометрический	0,1	-
66	436153.22	2246465.59	Картометрический	0,1	-
67	436125.99	2246478.58	Картометрический	0,1	-
68	436108.61	2246486.87	Картометрический	0,1	-
69	436104.26	2246488.78	Картометрический	0,1	-
70	436098.44	2246491.72	Картометрический	0,1	-
71	436093.60	2246494.29	Картометрический	0,1	-
72	436065.17	2246508.98	Картометрический	0,1	-
73	436053.68	2246514.92	Картометрический	0,1	-
74	436036.74	2246523.67	Картометрический	0,1	-
75	436036.72	2246523.67	Картометрический	0,1	-

Раздел 2

Сведения о местоположении границ объекта

Обозначение характерных точек границ	Координаты, м		Метод определения координат характерной точки	Средняя квадратическая погрешность положения характерной точки (Мт), м	Описание обозначения точки на местности (при наличии)
	X	Y			
1	2	3	4	5	6
76	436008.29	2246538.36	Картометрический	0,1	-
77	435955.08	2246566.15	Картометрический	0,1	-
78	435910.61	2246589.00	Картометрический	0,1	-
79	435907.16	2246591.06	Картометрический	0,1	-
80	435902.49	2246593.84	Картометрический	0,1	-
81	435887.79	2246601.84	Картометрический	0,1	-
82	435864.50	2246603.90	Картометрический	0,1	-
83	435828.39	2246607.77	Картометрический	0,1	-
84	435798.37	2246610.66	Картометрический	0,1	-
85	435832.57	2246658.49	Картометрический	0,1	-
86	435836.37	2246660.30	Картометрический	0,1	-
87	435841.33	2246665.11	Картометрический	0,1	-
88	435843.28	2246665.10	Картометрический	0,1	-
89	435861.82	2246689.35	Картометрический	0,1	-
90	435879.58	2246713.95	Картометрический	0,1	-
91	435880.53	2246714.81	Картометрический	0,1	-
92	435887.68	2246719.75	Картометрический	0,1	-
93	435902.64	2246747.25	Картометрический	0,1	-
94	435917.54	2246773.32	Картометрический	0,1	-
95	435918.49	2246773.94	Картометрический	0,1	-
96	435926.37	2246778.95	Картометрический	0,1	-
97	435927.58	2246779.49	Картометрический	0,1	-
98	435941.30	2246806.17	Картометрический	0,1	-
99	435955.01	2246832.85	Картометрический	0,1	-
100	435956.23	2246834.79	Картометрический	0,1	-
101	435940.41	2246843.04	Картометрический	0,1	-
102	435934.19	2246831.63	Картометрический	0,1	-
103	435834.79	2246668.64	Картометрический	0,1	-
104	435825.78	2246679.63	Картометрический	0,1	-
105	435815.44	2246672.48	Картометрический	0,1	-
106	435787.46	2246648.47	Картометрический	0,1	-
107	435649.35	2246529.93	Картометрический	0,1	-
108	435620.53	2246483.66	Картометрический	0,1	-
109	435652.87	2246464.38	Картометрический	0,1	-
110	435637.76	2246441.87	Картометрический	0,1	-
111	435646.68	2246436.24	Картометрический	0,1	-
112	435603.18	2246358.82	Картометрический	0,1	-
113	435598.75	2246343.93	Картометрический	0,1	-
114	435593.55	2246345.94	Картометрический	0,1	-
115	435588.84	2246347.96	Картометрический	0,1	-

Раздел 2

Сведения о местоположении границ объекта

Обозначение характерных точек границ	Координаты, м		Метод определения координат характерной точки	Средняя квадратическая погрешность положения характерной точки (Мт), м	Описание обозначения точки на местности (при наличии)
	X	Y			
1	2	3	4	5	6
116	435583.63	2246350.20	Картометрический	0,1	-
117	435566.70	2246358.18	Картометрический	0,1	-
118	435504.49	2246386.73	Картометрический	0,1	-
119	435476.41	2246400.81	Картометрический	0,1	-
120	435459.00	2246408.83	Картометрический	0,1	-
121	435444.29	2246414.56	Картометрический	0,1	-
122	435439.05	2246416.89	Картометрический	0,1	-
123	435437.53	2246417.55	Картометрический	0,1	-
124	435371.45	2246447.41	Картометрический	0,1	-
125	435335.67	2246463.74	Картометрический	0,1	-
126	435331.58	2246465.55	Картометрический	0,1	-
127	435327.83	2246467.26	Картометрический	0,1	-
128	435323.02	2246469.72	Картометрический	0,1	-
129	435319.61	2246471.23	Картометрический	0,1	-
130	435315.02	2246473.60	Картометрический	0,1	-
131	435308.45	2246476.89	Картометрический	0,1	-
132	435302.83	2246479.87	Картометрический	0,1	-
133	435297.78	2246482.79	Картометрический	0,1	-
134	435293.35	2246485.39	Картометрический	0,1	-
135	435288.25	2246488.54	Картометрический	0,1	-
136	435283.68	2246491.66	Картометрический	0,1	-
137	435278.16	2246495.74	Картометрический	0,1	-
138	435273.28	2246499.52	Картометрический	0,1	-
139	435268.77	2246503.24	Картометрический	0,1	-
140	435264.85	2246506.71	Картометрический	0,1	-
141	435259.88	2246511.27	Картометрический	0,1	-
142	435254.30	2246516.73	Картометрический	0,1	-
143	435250.12	2246520.91	Картометрический	0,1	-
144	435242.96	2246528.79	Картометрический	0,1	-
145	435236.80	2246536.16	Картометрический	0,1	-
146	435214.32	2246565.55	Картометрический	0,1	-
147	435177.41	2246616.03	Картометрический	0,1	-
148	435119.38	2246694.17	Картометрический	0,1	-
149	435053.57	2246783.57	Картометрический	0,1	-
150	434995.82	2246862.17	Картометрический	0,1	-
151	434922.27	2246961.68	Картометрический	0,1	-
152	434876.01	2247024.34	Картометрический	0,1	-
153	434810.55	2247113.99	Картометрический	0,1	-
154	434812.44	2247121.21	Картометрический	0,1	-
155	434803.54	2247133.69	Картометрический	0,1	-

Раздел 2

Сведения о местоположении границ объекта

Обозначение характерных точек границ	Координаты, м		Метод определения координат характерной точки	Средняя квадратическая погрешность положения характерной точки (Мт), м	Описание обозначения точки на местности (при наличии)
	X	Y			
1	2	3	4	5	6
156	434798.00	2247132.44	Картометрический	0,1	-
157	434788.77	2247144.06	Картометрический	0,1	-
158	434782.71	2247152.17	Картометрический	0,1	-
159	434783.55	2247158.61	Картометрический	0,1	-
160	434785.24	2247164.41	Картометрический	0,1	-
161	434787.81	2247166.40	Картометрический	0,1	-
162	434780.62	2247175.90	Картометрический	0,1	-
163	434778.36	2247175.16	Картометрический	0,1	-
164	434776.27	2247174.76	Картометрический	0,1	-
165	434770.25	2247174.34	Картометрический	0,1	-
166	434767.82	2247174.44	Картометрический	0,1	-
167	434753.36	2247190.76	Картометрический	0,1	-
168	434735.55	2247212.80	Картометрический	0,1	-
169	434716.32	2247234.86	Картометрический	0,1	-
170	434699.71	2247253.64	Картометрический	0,1	-
171	434684.68	2247270.20	Картометрический	0,1	-
172	434670.06	2247285.86	Картометрический	0,1	-
173	434651.85	2247305.49	Картометрический	0,1	-
174	434643.00	2247314.94	Картометрический	0,1	-
175	434657.27	2247329.92	Картометрический	0,1	-
176	434673.75	2247344.27	Картометрический	0,1	-
177	434711.66	2247376.99	Картометрический	0,1	-
178	434725.05	2247388.22	Картометрический	0,1	-
179	434755.37	2247413.43	Картометрический	0,1	-
180	434768.06	2247423.99	Картометрический	0,1	-
181	434787.30	2247440.04	Картометрический	0,1	-
182	434863.60	2247506.23	Картометрический	0,1	-
183	434893.52	2247532.19	Картометрический	0,1	-
184	434870.14	2247562.15	Картометрический	0,1	-
185	434839.58	2247616.67	Картометрический	0,1	-
186	434860.42	2247628.57	Картометрический	0,1	-
187	434881.26	2247640.47	Картометрический	0,1	-
188	434902.10	2247652.38	Картометрический	0,1	-
189	434922.94	2247664.28	Картометрический	0,1	-
190	434943.78	2247676.18	Картометрический	0,1	-
191	434964.63	2247688.08	Картометрический	0,1	-
192	434985.47	2247699.98	Картометрический	0,1	-
193	435006.31	2247711.89	Картометрический	0,1	-
194	435027.15	2247723.79	Картометрический	0,1	-
195	435047.99	2247735.69	Картометрический	0,1	-

Раздел 2

Сведения о местоположении границ объекта

Обозначение характерных точек границ	Координаты, м		Метод определения координат характерной точки	Средняя квадратическая погрешность положения характерной точки (Мт), м	Описание обозначения точки на местности (при наличии)
	X	Y			
1	2	3	4	5	6
196	435032.20	2247740.47	Картометрический	0,1	-
197	435006.74	2247790.48	Картометрический	0,1	-
198	434993.73	2247797.97	Картометрический	0,1	-
199	434982.09	2247820.19	Картометрический	0,1	-
200	435000.16	2247867.97	Картометрический	0,1	-
201	434969.76	2247889.80	Картометрический	0,1	-
202	434965.14	2247893.37	Картометрический	0,1	-
203	434988.93	2247927.88	Картометрический	0,1	-
204	434991.50	2247925.72	Картометрический	0,1	-
205	435024.02	2247963.83	Картометрический	0,1	-
206	435037.68	2247979.85	Картометрический	0,1	-
207	435030.36	2247997.49	Картометрический	0,1	-
208	435074.61	2248025.07	Картометрический	0,1	-
209	435094.90	2248053.85	Картометрический	0,1	-
210	435108.30	2248060.95	Картометрический	0,1	-
211	435178.67	2248115.25	Картометрический	0,1	-
212	435196.94	2248091.18	Картометрический	0,1	-
213	435213.38	2248104.04	Картометрический	0,1	-
214	435223.25	2248111.76	Картометрический	0,1	-
215	435251.51	2248075.47	Картометрический	0,1	-
216	435272.16	2248092.05	Картометрический	0,1	-
217	435292.88	2248108.68	Картометрический	0,1	-
218	435313.60	2248125.31	Картометрический	0,1	-
219	435330.88	2248139.18	Картометрический	0,1	-
220	435327.90	2248147.18	Картометрический	0,1	-
221	435330.52	2248148.73	Картометрический	0,1	-
222	435452.79	2248247.97	Картометрический	0,1	-
223	435452.92	2248247.80	Картометрический	0,1	-
224	435473.00	2248264.00	Картометрический	0,1	-
1	435481.70	2248272.30	Картометрический	0,1	-
225	436292.76	2247269.09	Картометрический	0,1	-
226	436263.48	2247238.36	Картометрический	0,1	-
227	436251.47	2247226.31	Картометрический	0,1	-
228	436230.10	2247203.69	Картометрический	0,1	-
229	436204.04	2247177.83	Картометрический	0,1	-
230	436141.67	2247127.88	Картометрический	0,1	-
231	436111.79	2247105.83	Картометрический	0,1	-
232	436084.27	2247082.91	Картометрический	0,1	-
233	436077.49	2247077.14	Картометрический	0,1	-
234	436093.78	2247056.07	Картометрический	0,1	-

Раздел 2

Сведения о местоположении границ объекта

Обозначение характерных точек границ	Координаты, м		Метод определения координат характерной точки	Средняя квадратическая погрешность положения характерной точки (Мт), м	Описание обозначения точки на местности (при наличии)
	X	Y			
1	2	3	4	5	6
235	436026.22	2247000.35	Картометрический	0,1	-
236	436037.10	2246987.87	Картометрический	0,1	-
237	435932.86	2246862.26	Картометрический	0,1	-
238	435927.87	2246856.46	Картометрический	0,1	-
239	436006.65	2246815.53	Картометрический	0,1	-
240	436013.63	2246815.53	Картометрический	0,1	-
241	436019.84	2246822.68	Картометрический	0,1	-
242	436045.28	2246874.66	Картометрический	0,1	-
243	436051.30	2246885.42	Картометрический	0,1	-
244	436056.84	2246893.21	Картометрический	0,1	-
245	436080.10	2246920.17	Картометрический	0,1	-
246	436077.15	2246922.73	Картометрический	0,1	-
247	436092.79	2246940.00	Картометрический	0,1	-
248	436091.05	2246941.57	Картометрический	0,1	-
249	436108.38	2246957.69	Картометрический	0,1	-
250	436124.57	2246976.23	Картометрический	0,1	-
251	436140.76	2246994.77	Картометрический	0,1	-
252	436157.10	2247013.20	Картометрический	0,1	-
253	436166.98	2247023.64	Картометрический	0,1	-
254	436183.27	2247042.11	Картометрический	0,1	-
255	436212.88	2247078.53	Картометрический	0,1	-
256	436228.99	2247097.15	Картометрический	0,1	-
257	436247.79	2247118.88	Картометрический	0,1	-
258	436256.53	2247108.31	Картометрический	0,1	-
259	436258.84	2247109.87	Картометрический	0,1	-
260	436276.49	2247126.37	Картометрический	0,1	-
261	436277.66	2247124.98	Картометрический	0,1	-
262	436280.33	2247125.46	Картометрический	0,1	-
263	436300.12	2247139.04	Картометрический	0,1	-
264	436303.60	2247141.38	Картометрический	0,1	-
265	436343.09	2247087.08	Картометрический	0,1	-
266	436353.96	2247090.29	Картометрический	0,1	-
267	436363.56	2247094.83	Картометрический	0,1	-
268	436393.79	2247109.11	Картометрический	0,1	-
269	436414.88	2247123.22	Картометрический	0,1	-
270	436304.04	2247256.15	Картометрический	0,1	-
225	436292.76	2247269.09	Картометрический	0,1	-
271	436579.16	2246800.77	Картометрический	0,1	-
272	436576.43	2246799.06	Картометрический	0,1	-
273	436575.17	2246798.05	Картометрический	0,1	-

Раздел 2

Сведения о местоположении границ объекта

Обозначение характерных точек границ	Координаты, м		Метод определения координат характерной точки	Средняя квадратическая погрешность положения характерной точки (Мт), м	Описание обозначения точки на местности (при наличии)
	X	Y			
1	2	3	4	5	6
274	436572.89	2246795.79	Картометрический	0,1	-
275	436574.62	2246793.61	Картометрический	0,1	-
276	436577.35	2246795.31	Картометрический	0,1	-
277	436578.61	2246796.31	Картометрический	0,1	-
278	436580.89	2246798.58	Картометрический	0,1	-
271	436579.16	2246800.77	Картометрический	0,1	-
279	436423.59	2247014.07	Картометрический	0,1	-
280	436420.93	2247012.27	Картометрический	0,1	-
281	436419.70	2247011.23	Картометрический	0,1	-
282	436417.50	2247008.89	Картометрический	0,1	-
283	436419.30	2247006.76	Картометрический	0,1	-
284	436421.97	2247008.56	Картометрический	0,1	-
285	436423.20	2247009.60	Картометрический	0,1	-
286	436425.40	2247011.95	Картометрический	0,1	-
279	436423.59	2247014.07	Картометрический	0,1	-
287	435237.45	2248323.16	Картометрический	0,1	-
288	435212.82	2248279.91	Картометрический	0,1	-
289	435178.49	2248299.63	Картометрический	0,1	-
290	435152.44	2248314.50	Картометрический	0,1	-
291	435012.72	2248300.78	Картометрический	0,1	-
292	434997.84	2248339.28	Картометрический	0,1	-
293	434975.25	2248333.06	Картометрический	0,1	-
294	434922.99	2248310.85	Картометрический	0,1	-
295	434912.20	2248298.13	Картометрический	0,1	-
296	434884.78	2248285.97	Картометрический	0,1	-
297	434857.35	2248273.82	Картометрический	0,1	-
298	434846.33	2248268.94	Картометрический	0,1	-
299	434844.29	2248273.89	Картометрический	0,1	-
300	434807.54	2248354.44	Картометрический	0,1	-
301	434758.73	2248335.55	Картометрический	0,1	-
302	434713.44	2248465.90	Картометрический	0,1	-
303	434678.16	2248566.55	Картометрический	0,1	-
304	434638.55	2248549.60	Картометрический	0,1	-
305	434628.97	2248570.62	Картометрический	0,1	-
306	434627.65	2248571.57	Картометрический	0,1	-
307	434632.04	2248575.77	Картометрический	0,1	-
308	434625.72	2248590.32	Картометрический	0,1	-
309	434619.16	2248591.65	Картометрический	0,1	-
310	434600.54	2248635.64	Картометрический	0,1	-
311	434605.06	2248639.31	Картометрический	0,1	-

Раздел 2

Сведения о местоположении границ объекта

Обозначение характерных точек границ	Координаты, м		Метод определения координат характерной точки	Средняя квадратическая погрешность положения характерной точки (M _t), м	Описание обозначения точки на местности (при наличии)
	X	Y			
1	2	3	4	5	6
312	434597.78	2248657.45	Картометрический	0,1	-
313	434591.80	2248656.80	Картометрический	0,1	-
314	434584.89	2248673.05	Картометрический	0,1	-
315	434589.54	2248676.92	Картометрический	0,1	-
316	434580.43	2248698.85	Картометрический	0,1	-
317	434574.46	2248698.21	Картометрический	0,1	-
318	434568.09	2248713.32	Картометрический	0,1	-
319	434582.75	2248719.34	Картометрический	0,1	-
320	434565.06	2248761.92	Картометрический	0,1	-
321	434561.09	2248771.47	Картометрический	0,1	-
322	434459.85	2248729.10	Картометрический	0,1	-
323	434454.83	2248740.44	Картометрический	0,1	-
324	434436.54	2248732.35	Картометрический	0,1	-
325	434177.93	2248629.34	Картометрический	0,1	-
326	434084.71	2248594.52	Картометрический	0,1	-
327	434081.04	2248604.55	Картометрический	0,1	-
328	434077.64	2248615.21	Картометрический	0,1	-
329	434074.17	2248627.57	Картометрический	0,1	-
330	434069.75	2248642.73	Картометрический	0,1	-
331	434055.82	2248690.27	Картометрический	0,1	-
332	434046.49	2248721.15	Картометрический	0,1	-
333	434038.20	2248748.53	Картометрический	0,1	-
334	434029.47	2248777.82	Картометрический	0,1	-
335	434026.13	2248788.90	Картометрический	0,1	-
336	434196.18	2248840.74	Картометрический	0,1	-
337	434199.07	2248831.03	Картометрический	0,1	-
338	434202.78	2248832.58	Картометрический	0,1	-
339	434198.87	2248845.73	Картометрический	0,1	-
340	434041.00	2248797.64	Картометрический	0,1	-
341	434036.24	2248813.39	Картометрический	0,1	-
342	434025.87	2248846.41	Картометрический	0,1	-
343	434020.63	2248862.12	Картометрический	0,1	-
344	434019.29	2248866.15	Картометрический	0,1	-
345	434018.32	2248869.04	Картометрический	0,1	-
346	434011.50	2248888.94	Картометрический	0,1	-
347	434020.05	2248904.20	Картометрический	0,1	-
348	434020.36	2248904.71	Картометрический	0,1	-
349	434041.84	2248938.25	Картометрический	0,1	-
350	434041.97	2248938.45	Картометрический	0,1	-
351	434064.06	2248971.18	Картометрический	0,1	-

Раздел 2

Сведения о местоположении границ объекта

Обозначение характерных точек границ	Координаты, м		Метод определения координат характерной точки	Средняя квадратическая погрешность положения характерной точки (Мт), м	Описание обозначения точки на местности (при наличии)
	X	Y			
1	2	3	4	5	6
352	434064.21	2248971.38	Картометрический	0,1	-
353	434084.32	2248999.65	Картометрический	0,1	-
354	434110.94	2249038.05	Картометрический	0,1	-
355	434134.26	2249074.89	Картометрический	0,1	-
356	434134.45	2249075.18	Картометрический	0,1	-
357	434144.53	2249089.93	Картометрический	0,1	-
358	434152.27	2249101.51	Картометрический	0,1	-
359	434154.36	2249105.18	Картометрический	0,1	-
360	434157.54	2249110.97	Картометрический	0,1	-
361	434160.13	2249116.77	Картометрический	0,1	-
362	434164.80	2249127.56	Картометрический	0,1	-
363	434169.75	2249140.62	Картометрический	0,1	-
364	434171.78	2249147.25	Картометрический	0,1	-
365	434173.74	2249156.20	Картометрический	0,1	-
366	434177.63	2249177.03	Картометрический	0,1	-
367	434179.93	2249191.69	Картометрический	0,1	-
368	434181.97	2249214.26	Картометрический	0,1	-
369	434182.09	2249216.05	Картометрический	0,1	-
370	434148.69	2249207.53	Картометрический	0,1	-
371	434124.30	2249232.16	Картометрический	0,1	-
372	434113.75	2249204.19	Картометрический	0,1	-
373	434042.44	2249063.42	Картометрический	0,1	-
374	434005.37	2248985.55	Картометрический	0,1	-
375	434003.91	2248982.48	Картометрический	0,1	-
376	433981.47	2248946.02	Картометрический	0,1	-
377	433982.43	2248943.89	Картометрический	0,1	-
378	433984.08	2248943.89	Картометрический	0,1	-
379	433994.26	2248944.42	Картометрический	0,1	-
380	433994.62	2248940.99	Картометрический	0,1	-
381	433983.72	2248940.41	Картометрический	0,1	-
382	433980.77	2248940.79	Картометрический	0,1	-
383	433979.38	2248942.30	Картометрический	0,1	-
384	433754.93	2249578.57	Картометрический	0,1	-
385	433754.30	2249581.06	Картометрический	0,1	-
386	433752.47	2249585.58	Картометрический	0,1	-
387	433741.02	2249616.07	Картометрический	0,1	-
388	433739.48	2249620.79	Картометрический	0,1	-
389	433727.45	2249655.62	Картометрический	0,1	-
390	433727.07	2249656.77	Картометрический	0,1	-
391	433714.97	2249691.33	Картометрический	0,1	-

Раздел 2

Сведения о местоположении границ объекта

Обозначение характерных точек границ	Координаты, м		Метод определения координат характерной точки	Средняя квадратическая погрешность положения характерной точки (Мт), м	Описание обозначения точки на местности (при наличии)
	X	Y			
1	2	3	4	5	6
392	433712.76	2249697.54	Картометрический	0,1	-
393	433703.05	2249723.53	Картометрический	0,1	-
394	433700.70	2249730.84	Картометрический	0,1	-
395	433679.07	2249795.67	Картометрический	0,1	-
396	433675.01	2249808.91	Картометрический	0,1	-
397	433669.12	2249837.02	Картометрический	0,1	-
398	433666.72	2249866.71	Картометрический	0,1	-
399	433667.99	2249886.28	Картометрический	0,1	-
400	433673.28	2249915.98	Картометрический	0,1	-
401	433675.02	2249922.97	Картометрический	0,1	-
402	433677.39	2249930.67	Картометрический	0,1	-
403	433679.51	2249933.21	Картометрический	0,1	-
404	433680.95	2249933.98	Картометрический	0,1	-
405	433681.86	2249936.59	Картометрический	0,1	-
406	433683.86	2249943.02	Картометрический	0,1	-
407	433685.09	2249946.30	Картометрический	0,1	-
408	433693.25	2249952.31	Картометрический	0,1	-
409	433696.44	2249954.36	Картометрический	0,1	-
410	433698.36	2249955.59	Картометрический	0,1	-
411	433701.61	2249956.92	Картометрический	0,1	-
412	433704.13	2249961.85	Картометрический	0,1	-
413	433706.91	2249967.31	Картометрический	0,1	-
414	433707.93	2249969.32	Картометрический	0,1	-
415	433702.91	2249972.25	Картометрический	0,1	-
416	433693.57	2249977.70	Картометрический	0,1	-
417	433682.54	2249984.14	Картометрический	0,1	-
418	433685.32	2249989.22	Картометрический	0,1	-
419	433689.13	2249995.66	Картометрический	0,1	-
420	433691.92	2250000.13	Картометрический	0,1	-
421	433695.03	2250004.66	Картометрический	0,1	-
422	433698.08	2250008.74	Картометрический	0,1	-
423	433701.69	2250013.17	Картометрический	0,1	-
424	433711.38	2250025.50	Картометрический	0,1	-
425	433717.36	2250032.12	Картометрический	0,1	-
426	433724.12	2250039.38	Картометрический	0,1	-
427	433730.68	2250045.44	Картометрический	0,1	-
428	433735.67	2250049.82	Картометрический	0,1	-
429	433743.77	2250056.68	Картометрический	0,1	-
430	433749.18	2250061.11	Картометрический	0,1	-
431	433759.28	2250069.13	Картометрический	0,1	-

Раздел 2

Сведения о местоположении границ объекта

Обозначение характерных точек границ	Координаты, м		Метод определения координат характерной точки	Средняя квадратическая погрешность положения характерной точки (Mt), м	Описание обозначения точки на местности (при наличии)
	X	Y			
1	2	3	4	5	6
432	433771.61	2250078.58	Картометрический	0,1	-
433	433785.18	2250088.73	Картометрический	0,1	-
434	433797.96	2250098.34	Картометрический	0,1	-
435	433813.22	2250109.61	Картометрический	0,1	-
436	433821.13	2250115.46	Картометрический	0,1	-
437	433874.75	2250153.51	Картометрический	0,1	-
438	433889.44	2250164.39	Картометрический	0,1	-
439	433945.40	2250206.05	Картометрический	0,1	-
440	433982.65	2250234.38	Картометрический	0,1	-
441	434014.01	2250259.05	Картометрический	0,1	-
442	434034.83	2250274.36	Картометрический	0,1	-
443	434063.15	2250295.43	Картометрический	0,1	-
444	434095.42	2250319.28	Картометрический	0,1	-
445	434126.04	2250342.13	Картометрический	0,1	-
446	434157.69	2250364.06	Картометрический	0,1	-
447	434198.79	2250390.42	Картометрический	0,1	-
448	434195.42	2250399.05	Картометрический	0,1	-
449	434180.71	2250444.86	Картометрический	0,1	-
450	434168.14	2250481.52	Картометрический	0,1	-
451	434163.42	2250493.65	Картометрический	0,1	-
452	434159.18	2250503.40	Картометрический	0,1	-
453	434153.73	2250514.03	Картометрический	0,1	-
454	434144.57	2250530.58	Картометрический	0,1	-
455	434128.92	2250555.66	Картометрический	0,1	-
456	434113.12	2250580.83	Картометрический	0,1	-
457	434105.24	2250593.01	Картометрический	0,1	-
458	434079.59	2250633.53	Картометрический	0,1	-
459	434034.75	2250704.24	Картометрический	0,1	-
460	433989.62	2250775.99	Картометрический	0,1	-
461	433961.00	2250821.61	Картометрический	0,1	-
462	433942.56	2250852.03	Картометрический	0,1	-
463	433927.21	2250877.46	Картометрический	0,1	-
464	433914.26	2250900.55	Картометрический	0,1	-
465	433905.42	2250917.53	Картометрический	0,1	-
466	433900.18	2250919.73	Картометрический	0,1	-
467	433896.47	2250919.39	Картометрический	0,1	-
468	433893.10	2250918.12	Картометрический	0,1	-
469	433892.19	2250919.70	Картометрический	0,1	-
470	433887.20	2250916.85	Картометрический	0,1	-
471	433882.36	2250923.19	Картометрический	0,1	-

Раздел 2

Сведения о местоположении границ объекта

Обозначение характерных точек границ	Координаты, м		Метод определения координат характерной точки	Средняя квадратическая погрешность положения характерной точки (Мт), м	Описание обозначения точки на местности (при наличии)
	X	Y			
1	2	3	4	5	6
472	433885.74	2250926.96	Картометрический	0,1	-
473	433888.59	2250931.02	Картометрический	0,1	-
474	433889.93	2250934.87	Картометрический	0,1	-
475	433889.93	2250945.95	Картометрический	0,1	-
476	433849.19	2251025.76	Картометрический	0,1	-
477	433813.67	2251095.95	Картометрический	0,1	-
478	433790.05	2251142.87	Картометрический	0,1	-
479	433789.11	2251144.74	Картометрический	0,1	-
480	433764.26	2251194.10	Картометрический	0,1	-
481	433756.84	2251208.88	Картометрический	0,1	-
482	433754.30	2251209.52	Картометрический	0,1	-
483	433750.61	2251209.31	Картометрический	0,1	-
484	433749.45	2251213.00	Картометрический	0,1	-
485	433751.87	2251215.01	Картометрический	0,1	-
486	433753.35	2251216.91	Картометрический	0,1	-
487	433750.83	2251221.05	Картометрический	0,1	-
488	433760.78	2251223.58	Картометрический	0,1	-
489	433802.12	2251141.72	Картометрический	0,1	-
490	433899.92	2250947.24	Картометрический	0,1	-
491	433939.30	2250877.19	Картометрический	0,1	-
492	433999.79	2250779.94	Картометрический	0,1	-
493	434071.69	2250669.04	Картометрический	0,1	-
494	434082.62	2250652.58	Картометрический	0,1	-
495	434090.37	2250640.36	Картометрический	0,1	-
496	434116.01	2250599.86	Картометрический	0,1	-
497	434123.90	2250587.65	Картометрический	0,1	-
498	434139.75	2250562.41	Картометрический	0,1	-
499	434146.84	2250551.04	Картометрический	0,1	-
500	434169.70	2250510.84	Картометрический	0,1	-
501	434170.65	2250509.17	Картометрический	0,1	-
502	434202.96	2250417.27	Картометрический	0,1	-
503	434205.38	2250414.36	Картометрический	0,1	-
504	434208.36	2250406.17	Картометрический	0,1	-
505	434211.00	2250407.61	Картометрический	0,1	-
506	434220.06	2250406.87	Картометрический	0,1	-
507	434267.42	2250403.01	Картометрический	0,1	-
508	434355.29	2250251.90	Картометрический	0,1	-
509	434390.64	2250193.36	Картометрический	0,1	-
510	434438.70	2250110.84	Картометрический	0,1	-
511	434505.49	2250000.84	Картометрический	0,1	-

Раздел 2

Сведения о местоположении границ объекта

Обозначение характерных точек границ	Координаты, м		Метод определения координат характерной точки	Средняя квадратическая погрешность положения характерной точки (Мт), м	Описание обозначения точки на местности (при наличии)
	X	Y			
1	2	3	4	5	6
512	434560.92	2249910.50	Картометрический	0,1	-
513	434568.99	2249862.00	Картометрический	0,1	-
514	434645.75	2249733.68	Картометрический	0,1	-
515	434663.45	2249702.94	Картометрический	0,1	-
516	434785.20	2249497.95	Картометрический	0,1	-
517	434803.87	2249466.53	Картометрический	0,1	-
518	434796.53	2249462.15	Картометрический	0,1	-
519	434828.40	2249405.95	Картометрический	0,1	-
520	434870.61	2249326.67	Картометрический	0,1	-
521	434878.23	2249310.25	Картометрический	0,1	-
522	434844.80	2249296.29	Картометрический	0,1	-
523	435017.46	2248977.10	Картометрический	0,1	-
524	434913.78	2248923.71	Картометрический	0,1	-
525	434967.65	2248840.33	Картометрический	0,1	-
526	434970.53	2248840.13	Картометрический	0,1	-
527	435013.57	2248863.76	Картометрический	0,1	-
528	435016.38	2248860.02	Картометрический	0,1	-
529	435031.26	2248868.78	Картометрический	0,1	-
530	435033.62	2248870.71	Картометрический	0,1	-
531	435033.92	2248872.73	Картометрический	0,1	-
532	435035.66	2248869.47	Картометрический	0,1	-
533	435076.67	2248814.14	Картометрический	0,1	-
534	435057.19	2248803.76	Картометрический	0,1	-
535	435025.76	2248787.01	Картометрический	0,1	-
536	435014.99	2248781.73	Картометрический	0,1	-
537	435012.37	2248782.16	Картометрический	0,1	-
538	435026.36	2248759.76	Картометрический	0,1	-
539	435034.04	2248761.06	Картометрический	0,1	-
540	435049.68	2248764.07	Картометрический	0,1	-
541	435050.09	2248763.23	Картометрический	0,1	-
542	435077.52	2248776.53	Картометрический	0,1	-
543	435081.80	2248768.12	Картометрический	0,1	-
544	435090.11	2248761.93	Картометрический	0,1	-
545	435109.92	2248713.53	Картометрический	0,1	-
546	435126.98	2248670.86	Картометрический	0,1	-
547	435132.73	2248656.69	Картометрический	0,1	-
548	435155.00	2248656.15	Картометрический	0,1	-
549	435177.81	2248665.94	Картометрический	0,1	-
550	435227.25	2248619.73	Картометрический	0,1	-
551	435169.00	2248593.70	Картометрический	0,1	-

Раздел 2

Сведения о местоположении границ объекта

Обозначение характерных точек границ	Координаты, м		Метод определения координат характерной точки	Средняя квадратическая погрешность положения характерной точки (M _t), м	Описание обозначения точки на местности (при наличии)
	X	Y			
1	2	3	4	5	6
552	435161.47	2248590.61	Картометрический	0,1	-
553	435227.87	2248419.17	Картометрический	0,1	-
554	435219.56	2248416.44	Картометрический	0,1	-
555	435214.75	2248382.26	Картометрический	0,1	-
556	435232.52	2248334.68	Картометрический	0,1	-
287	435237.45	2248323.16	Картометрический	0,1	-
557	434717.52	2249235.48	Картометрический	0,1	-
558	434705.90	2249234.15	Картометрический	0,1	-
559	434688.91	2249230.97	Картометрический	0,1	-
560	434665.46	2249227.57	Картометрический	0,1	-
561	434626.25	2249222.19	Картометрический	0,1	-
562	434601.26	2249218.68	Картометрический	0,1	-
563	434578.33	2249211.88	Картометрический	0,1	-
564	434589.84	2249192.58	Картометрический	0,1	-
565	434597.08	2249175.89	Картометрический	0,1	-
566	434612.45	2249138.15	Картометрический	0,1	-
567	434581.19	2249084.63	Картометрический	0,1	-
568	434503.46	2248989.66	Картометрический	0,1	-
569	434483.25	2248898.66	Картометрический	0,1	-
570	434433.25	2248859.60	Картометрический	0,1	-
571	434345.85	2248826.80	Картометрический	0,1	-
572	434378.95	2248746.60	Картометрический	0,1	-
573	434587.90	2248829.40	Картометрический	0,1	-
574	434594.99	2248812.81	Картометрический	0,1	-
575	434705.46	2248857.01	Картометрический	0,1	-
576	434857.85	2248917.98	Картометрический	0,1	-
577	434893.83	2248932.56	Картометрический	0,1	-
578	434905.27	2248937.68	Картометрический	0,1	-
579	434909.04	2248939.16	Картометрический	0,1	-
580	434936.86	2248950.58	Картометрический	0,1	-
581	434921.29	2248982.74	Картометрический	0,1	-
582	434914.43	2248995.82	Картометрический	0,1	-
583	434913.12	2248995.13	Картометрический	0,1	-
584	434908.15	2249004.61	Картометрический	0,1	-
585	434893.56	2249037.13	Картометрический	0,1	-
586	434816.73	2248999.17	Картометрический	0,1	-
587	434772.12	2249087.23	Картометрический	0,1	-
588	434774.69	2249088.43	Картометрический	0,1	-
589	434738.20	2249165.66	Картометрический	0,1	-
590	434733.36	2249173.30	Картометрический	0,1	-

Раздел 2

Сведения о местоположении границ объекта

Обозначение характерных точек границ	Координаты, м		Метод определения координат характерной точки	Средняя квадратическая погрешность положения характерной точки (Мт), м	Описание обозначения точки на местности (при наличии)
	X	Y			
1	2	3	4	5	6
591	434722.71	2249167.88	Картометрический	0,1	-
592	434721.71	2249168.11	Картометрический	0,1	-
593	434719.23	2249173.90	Картометрический	0,1	-
594	434741.53	2249184.70	Картометрический	0,1	-
557	434717.52	2249235.48	Картометрический	0,1	-
595	434400.38	2249237.10	Картометрический	0,1	-
596	434377.14	2249229.28	Картометрический	0,1	-
597	434230.79	2249178.00	Картометрический	0,1	-
598	434212.15	2249171.61	Картометрический	0,1	-
599	434212.15	2249129.30	Картометрический	0,1	-
600	434212.15	2249122.73	Картометрический	0,1	-
601	434212.15	2249097.66	Картометрический	0,1	-
602	434183.53	2249097.84	Картометрический	0,1	-
603	434138.63	2249025.71	Картометрический	0,1	-
604	434026.84	2248854.66	Картометрический	0,1	-
605	434030.14	2248844.07	Картометрический	0,1	-
606	434102.09	2248881.92	Картометрический	0,1	-
607	434101.68	2248904.71	Картометрический	0,1	-
608	434108.73	2248913.80	Картометрический	0,1	-
609	434142.56	2248938.26	Картометрический	0,1	-
610	434157.15	2248940.11	Картометрический	0,1	-
611	434194.33	2248940.11	Картометрический	0,1	-
612	434194.99	2248979.62	Картометрический	0,1	-
613	434238.31	2248979.60	Картометрический	0,1	-
614	434244.57	2249023.40	Картометрический	0,1	-
615	434263.58	2249071.61	Картометрический	0,1	-
616	434349.31	2249146.53	Картометрический	0,1	-
617	434340.27	2249173.36	Картометрический	0,1	-
618	434382.83	2249188.00	Картометрический	0,1	-
619	434408.45	2249214.63	Картометрический	0,1	-
595	434400.38	2249237.10	Картометрический	0,1	-
620	434177.41	2248820.27	Картометрический	0,1	-
621	434053.10	2248770.42	Картометрический	0,1	-
622	434095.60	2248626.57	Картометрический	0,1	-
623	434219.90	2248676.42	Картометрический	0,1	-
620	434177.41	2248820.27	Картометрический	0,1	-
624	434433.72	2249201.08	Картометрический	0,1	-
625	434361.27	2249141.44	Картометрический	0,1	-
626	434322.96	2249102.49	Картометрический	0,1	-
627	434303.04	2249077.42	Картометрический	0,1	-

Раздел 2

Сведения о местоположении границ объекта

Обозначение характерных точек границ	Координаты, м		Метод определения координат характерной точки	Средняя квадратическая погрешность положения характерной точки (Мт), м	Описание обозначения точки на местности (при наличии)
	X	Y			
1	2	3	4	5	6
628	434333.79	2249015.57	Картометрический	0,1	-
629	434411.10	2249015.80	Картометрический	0,1	-
630	434467.82	2249108.32	Картометрический	0,1	-
624	434433.72	2249201.08	Картометрический	0,1	-
631	435212.27	2246548.07	Картометрический	0,1	-
632	435227.23	2246528.51	Картометрический	0,1	-
633	435233.73	2246520.73	Картометрический	0,1	-
634	435241.25	2246512.46	Картометрический	0,1	-
635	435245.69	2246508.02	Картометрический	0,1	-
636	435249.59	2246504.20	Картометрический	0,1	-
637	435246.00	2246501.80	Картометрический	0,1	-
638	435190.29	2246443.10	Картометрический	0,1	-
639	435350.22	2246292.43	Картометрический	0,1	-
640	435411.84	2246361.86	Картометрический	0,1	-
641	435443.16	2246397.15	Картометрический	0,1	-
642	435445.13	2246400.45	Картометрический	0,1	-
643	435468.23	2246389.71	Картометрический	0,1	-
644	435499.37	2246375.60	Картометрический	0,1	-
645	435523.23	2246364.65	Картометрический	0,1	-
646	435522.87	2246363.04	Картометрический	0,1	-
647	435504.82	2246263.03	Картометрический	0,1	-
648	435500.55	2246239.37	Картометрический	0,1	-
649	435505.03	2246156.12	Картометрический	0,1	-
650	435500.27	2246151.07	Картометрический	0,1	-
651	435367.78	2246010.42	Картометрический	0,1	-
652	435321.84	2245961.66	Картометрический	0,1	-
653	435101.40	2245736.00	Картометрический	0,1	-
654	435102.69	2245732.56	Картометрический	0,1	-
655	435103.54	2245725.58	Картометрический	0,1	-
656	435107.34	2245720.08	Картометрический	0,1	-
657	435113.68	2245714.16	Картометрический	0,1	-
658	435144.52	2245695.15	Картометрический	0,1	-
659	435150.20	2245692.93	Картометрический	0,1	-
660	435155.29	2245690.93	Картометрический	0,1	-
661	435160.99	2245686.92	Картометрический	0,1	-
662	435164.77	2245682.10	Картометрический	0,1	-
663	435161.85	2245673.09	Картометрический	0,1	-
664	435157.01	2245666.53	Картометрический	0,1	-
665	435148.99	2245656.57	Картометрический	0,1	-
666	435139.30	2245643.66	Картометрический	0,1	-

Раздел 2

Сведения о местоположении границ объекта

Обозначение характерных точек границ	Координаты, м		Метод определения координат характерной точки	Средняя квадратическая погрешность положения характерной точки (Мт), м	Описание обозначения точки на местности (при наличии)
	X	Y			
1	2	3	4	5	6
667	435131.68	2245633.76	Картометрический	0,1	-
668	435099.20	2245660.26	Картометрический	0,1	-
669	435073.11	2245634.61	Картометрический	0,1	-
670	435068.49	2245638.98	Картометрический	0,1	-
671	435058.19	2245648.73	Картометрический	0,1	-
672	435051.59	2245654.98	Картометрический	0,1	-
673	435043.06	2245663.06	Картометрический	0,1	-
674	435040.68	2245665.31	Картометрический	0,1	-
675	435027.68	2245677.62	Картометрический	0,1	-
676	435025.65	2245679.54	Картометрический	0,1	-
677	435012.41	2245692.08	Картометрический	0,1	-
678	435010.62	2245693.77	Картометрический	0,1	-
679	434997.13	2245706.55	Картометрический	0,1	-
680	434995.59	2245708.00	Картометрический	0,1	-
681	434989.05	2245714.20	Картометрический	0,1	-
682	434982.06	2245720.82	Картометрический	0,1	-
683	434963.60	2245738.30	Картометрический	0,1	-
684	435024.47	2245792.48	Картометрический	0,1	-
685	435026.52	2245794.49	Картометрический	0,1	-
686	435015.50	2245803.10	Картометрический	0,1	-
687	434918.90	2245911.80	Картометрический	0,1	-
688	434805.00	2246037.10	Картометрический	0,1	-
689	434770.00	2246075.50	Картометрический	0,1	-
690	434984.00	2246296.50	Картометрический	0,1	-
691	435206.10	2246542.50	Картометрический	0,1	-
631	435212.27	2246548.07	Картометрический	0,1	-
692	435577.45	2248983.56	Картометрический	0,1	-
693	435582.21	2248978.71	Картометрический	0,1	-
694	435583.00	2248979.48	Картометрический	0,1	-
695	435598.32	2248963.95	Картометрический	0,1	-
696	435599.11	2248963.83	Картометрический	0,1	-
697	435614.81	2248944.03	Картометрический	0,1	-
698	435595.07	2248917.51	Картометрический	0,1	-
699	435572.57	2248894.75	Картометрический	0,1	-
700	435561.41	2248905.78	Картометрический	0,1	-
701	435563.51	2248907.91	Картометрический	0,1	-
702	435559.96	2248911.43	Картометрический	0,1	-
703	435576.62	2248928.28	Картометрический	0,1	-
704	435559.77	2248944.94	Картометрический	0,1	-
705	435554.68	2248943.01	Картометрический	0,1	-

Раздел 2

Сведения о местоположении границ объекта

Обозначение характерных точек границ	Координаты, м		Метод определения координат характерной точки	Средняя квадратическая погрешность положения характерной точки (Mт), м	Описание обозначения точки на местности (при наличии)
	X	Y			
1	2	3	4	5	6
706	435549.84	2248938.24	Картометрический	0,1	-
707	435539.85	2248948.33	Картометрический	0,1	-
708	435549.61	2248957.95	Картометрический	0,1	-
709	435550.52	2248957.02	Картометрический	0,1	-
692	435577.45	2248983.56	Картометрический	0,1	-
710	435860.21	2249342.60	Картометрический	0,1	-
711	435875.58	2249336.84	Картометрический	0,1	-
712	435877.44	2249330.62	Картометрический	0,1	-
713	435882.84	2249325.92	Картометрический	0,1	-
714	435865.38	2249285.55	Картометрический	0,1	-
715	435797.08	2249317.50	Картометрический	0,1	-
716	435803.59	2249332.64	Картометрический	0,1	-
717	435846.51	2249342.26	Картометрический	0,1	-
718	435859.66	2249340.60	Картометрический	0,1	-
710	435860.21	2249342.60	Картометрический	0,1	-
719	436238.13	2249264.95	Картометрический	0,1	-
720	436247.69	2249263.97	Картометрический	0,1	-
721	436250.36	2249218.84	Картометрический	0,1	-
722	436217.15	2249217.11	Картометрический	0,1	-
723	436214.26	2249243.27	Картометрический	0,1	-
724	436219.27	2249245.04	Картометрический	0,1	-
725	436210.62	2249258.63	Картометрический	0,1	-
719	436238.13	2249264.95	Картометрический	0,1	-
726	436025.72	2249351.61	Картометрический	0,1	-
727	436026.35	2249350.35	Картометрический	0,1	-
728	436029.73	2249344.09	Картометрический	0,1	-
729	436060.23	2249344.59	Картометрический	0,1	-
730	436060.22	2249340.50	Картометрический	0,1	-
731	436031.56	2249340.37	Картометрический	0,1	-
732	436047.51	2249306.90	Картометрический	0,1	-
733	436021.50	2249303.64	Картометрический	0,1	-
734	436014.81	2249321.56	Картометрический	0,1	-
735	436005.57	2249346.64	Картометрический	0,1	-
736	436016.31	2249349.42	Картометрический	0,1	-
726	436025.72	2249351.61	Картометрический	0,1	-
737	435056.76	2248887.70	Картометрический	0,1	-
738	435059.78	2248886.04	Картометрический	0,1	-
739	435060.60	2248884.79	Картометрический	0,1	-
740	435060.97	2248881.37	Картометрический	0,1	-
741	435055.29	2248877.59	Картометрический	0,1	-

Раздел 2

Сведения о местоположении границ объекта

Обозначение характерных точек границ	Координаты, м		Метод определения координат характерной точки	Средняя квадратическая погрешность положения характерной точки (Мт), м	Описание обозначения точки на местности (при наличии)
	X	Y			
1	2	3	4	5	6
742	435052.27	2248879.26	Картометрический	0,1	-
743	435051.45	2248880.50	Картометрический	0,1	-
744	435051.08	2248883.92	Картометрический	0,1	-
737	435056.76	2248887.70	Картометрический	0,1	-
745	435392.59	2248428.74	Картометрический	0,1	-
746	435394.36	2248426.58	Картометрический	0,1	-
747	435392.11	2248424.28	Картометрический	0,1	-
748	435390.87	2248423.26	Картометрический	0,1	-
749	435388.17	2248421.51	Картометрический	0,1	-
750	435386.40	2248423.67	Картометрический	0,1	-
751	435388.64	2248425.96	Картометрический	0,1	-
752	435389.89	2248426.99	Картометрический	0,1	-
745	435392.59	2248428.74	Картометрический	0,1	-
753	435217.23	2248669.90	Картометрический	0,1	-
754	435218.89	2248667.66	Картометрический	0,1	-
755	435216.54	2248665.46	Картометрический	0,1	-
756	435215.25	2248664.50	Картометрический	0,1	-
757	435212.48	2248662.88	Картометрический	0,1	-
758	435210.81	2248665.11	Картометрический	0,1	-
759	435213.16	2248667.30	Картометрический	0,1	-
760	435214.45	2248668.27	Картометрический	0,1	-
753	435217.23	2248669.90	Картометрический	0,1	-
761	433990.46	2248938.38	Картометрический	0,1	-
762	433992.03	2248933.64	Картометрический	0,1	-
763	433991.08	2248933.32	Картометрический	0,1	-
764	433989.51	2248938.07	Картометрический	0,1	-
761	433990.46	2248938.38	Картометрический	0,1	-
765	433994.58	2248947.48	Картометрический	0,1	-
766	433996.07	2248942.71	Картометрический	0,1	-
767	433995.12	2248942.41	Картометрический	0,1	-
768	433993.63	2248947.18	Картометрический	0,1	-
765	433994.58	2248947.48	Картометрический	0,1	-
769	434020.01	2248845.24	Картометрический	0,1	-
770	434020.45	2248844.34	Картометрический	0,1	-
771	434019.55	2248843.90	Картометрический	0,1	-
772	434019.11	2248844.79	Картометрический	0,1	-
769	434020.01	2248845.24	Картометрический	0,1	-
773	434005.88	2248910.26	Картометрический	0,1	-
774	434006.33	2248909.37	Картометрический	0,1	-
775	434005.43	2248908.92	Картометрический	0,1	-

Раздел 2

Сведения о местоположении границ объекта

Обозначение характерных точек границ	Координаты, м		Метод определения координат характерной точки	Средняя квадратическая погрешность положения характерной точки (Mf), м	Описание обозначения точки на местности (при наличии)
	X	Y			
1	2	3	4	5	6
776	434004.99	2248909.82	Картометрический	0,1	-
773	434005.88	2248910.26	Картометрический	0,1	-
777	434033.04	2248804.26	Картометрический	0,1	-
778	434033.48	2248803.36	Картометрический	0,1	-
779	434032.58	2248802.92	Картометрический	0,1	-
780	434032.14	2248803.81	Картометрический	0,1	-
777	434033.04	2248804.26	Картометрический	0,1	-
781	434001.85	2248902.42	Картометрический	0,1	-
782	434002.29	2248901.52	Картометрический	0,1	-
783	434001.40	2248901.08	Картометрический	0,1	-
784	434000.95	2248901.98	Картометрический	0,1	-
781	434001.85	2248902.42	Картометрический	0,1	-
785	434023.47	2248852.90	Картометрический	0,1	-
786	434023.91	2248852.00	Картометрический	0,1	-
787	434023.02	2248851.56	Картометрический	0,1	-
788	434022.57	2248852.45	Картометрический	0,1	-
785	434023.47	2248852.90	Картометрический	0,1	-
789	434038.13	2248805.09	Картометрический	0,1	-
790	434038.57	2248804.20	Картометрический	0,1	-
791	434037.67	2248803.76	Картометрический	0,1	-
792	434037.23	2248804.65	Картометрический	0,1	-
789	434038.13	2248805.09	Картометрический	0,1	-

3. Сведения о характерных точках части (частей) границы объекта

Обозначение характерных точек границ	Координаты, м		Метод определения координат характерной точки	Средняя квадратическая погрешность положения характерной точки (Mf), м	Описание обозначения точки на местности (при наличии)
	X	Y			
1	2	3	4	5	6
-	-	-	-	-	-

Раздел 3

Сведения о местоположении измененных (уточненных) границ объекта

1. Система координат -

2. Сведения о характерных точках границ объекта

Обозначение характерных точек границ	Существующие координаты, м		Измененные (уточненные) координаты, м		Метод определения координат характерной точки	Средняя квадратическая погрешность положения характерной точки (Mt), м	Описание обозначения точки на местности (при наличии)
	X	Y	X	Y			
1	2	3	4	5	6	7	8
-	-	-	-	-	-	-	

3. Сведения о характерных точках части (частей) границы объекта

Обозначение характерных точек границ	Существующие координаты, м		Измененные (уточненные) координаты, м		Метод определения координат характерной точки	Средняя квадратическая погрешность положения характерной точки (Mt), м	Описание обозначения точки на местности (при наличии)
	X	Y	X	Y			
1	2	3	4	5	6	7	8
-	-	-	-	-	-	-	

Раздел 4

План границ объекта



Масштаб 1:25 000

Условные обозначения:

- - граница объекта, местоположение которого описано
- - границы муниципальных образований
- - границы зон с особыми условиями использования территорий
- - границы земельных участков по сведениям ЕГРН
- - характерная точка границы объекта

Подпись _____ Дата « _____ » _____ 20__ г.

Место для оттиска печати (при наличии) лица, составившего описание местоположения границ объекта

ОПИСАНИЕ МЕСТОПОЛОЖЕНИЯ ГРАНИЦ

г. Воскресенск

(наименование объекта, местоположение границ которого описано (далее - объект))

Раздел 1

Сведения об объекте

№ п/п	Характеристики объекта	Описание характеристик
1	2	3
1.	Местоположение объекта	Московская область, городской округ Воскресенск
2.	Площадь объекта +/- величина погрешности определения площади (P +/- Дельта P)	36690938 кв. м ± 2120 кв. м
3.	Иные характеристики объекта	

Раздел 2

Сведения о местоположении границ объекта

1. Система координат МСК-50, зона 2

2. Сведения о характерных точках границ объекта

Обозначение характерных точек границ	Координаты, м		Метод определения координат характерной точки	Средняя квадратическая погрешность положения характерной точки (Mt), м	Описание обозначения точки на местности (при наличии)
	X	Y			
1	2	3	4	5	6
1	412788.75	2269057.65	Картометрический	0,1	-
2	412792.34	2269075.82	Картометрический	0,1	-
3	412754.10	2269080.29	Картометрический	0,1	-
1	412788.75	2269057.65	Картометрический	0,1	-
4	425167.84	2269333.94	Картометрический	0,1	-
5	425148.06	2269327.58	Картометрический	0,1	-
6	425147.06	2269323.61	Картометрический	0,1	-
7	425146.86	2269322.54	Картометрический	0,1	-
8	425146.54	2269320.18	Картометрический	0,1	-
9	425145.53	2269312.83	Картометрический	0,1	-
10	425145.43	2269311.53	Картометрический	0,1	-
11	425145.36	2269299.55	Картометрический	0,1	-
12	425145.39	2269298.65	Картометрический	0,1	-
13	425146.10	2269290.20	Картометрический	0,1	-
14	425146.25	2269289.11	Картометрический	0,1	-
15	425147.58	2269282.29	Картометрический	0,1	-
16	425147.90	2269281.06	Картометрический	0,1	-
17	425150.68	2269272.68	Картометрический	0,1	-
18	425151.25	2269271.32	Картометрический	0,1	-
19	425155.16	2269263.57	Картометрический	0,1	-
20	425155.82	2269262.46	Картометрический	0,1	-
21	425161.38	2269254.27	Картометрический	0,1	-
22	425161.71	2269253.82	Картометрический	0,1	-
23	425164.76	2269249.82	Картометрический	0,1	-
24	425165.19	2269249.30	Картометрический	0,1	-
25	425181.29	2269230.97	Картометрический	0,1	-
26	425181.49	2269230.74	Картометрический	0,1	-
27	425196.67	2269214.51	Картометрический	0,1	-
28	425211.61	2269198.36	Картометрический	0,1	-
29	425231.39	2269176.98	Картометрический	0,1	-
30	425248.27	2269158.69	Картометрический	0,1	-
31	425266.88	2269137.66	Картометрический	0,1	-
32	425267.02	2269137.50	Картометрический	0,1	-
33	425272.14	2269131.97	Картометрический	0,1	-
34	425272.79	2269132.88	Картометрический	0,1	-

Раздел 2

Сведения о местоположении границ объекта

Обозначение характерных точек границ	Координаты, м		Метод определения координат характерной точки	Средняя квадратическая погрешность положения характерной точки (Мт), м	Описание обозначения точки на местности (при наличии)
	X	Y			
1	2	3	4	5	6
35	425341.47	2269057.77	Картометрический	0,1	-
36	425340.95	2269057.29	Картометрический	0,1	-
37	425345.24	2269052.56	Картометрический	0,1	-
38	425345.62	2269052.16	Картометрический	0,1	-
39	425357.49	2269040.45	Картометрический	0,1	-
40	425357.72	2269040.23	Картометрический	0,1	-
41	425366.14	2269032.43	Картометрический	0,1	-
42	425366.36	2269032.23	Картометрический	0,1	-
43	425376.15	2269023.70	Картометрический	0,1	-
44	425376.52	2269023.39	Картометрический	0,1	-
45	425386.11	2269015.80	Картометрический	0,1	-
46	425386.47	2269015.52	Картометрический	0,1	-
47	425396.26	2269008.47	Картометрический	0,1	-
48	425396.60	2269008.24	Картометрический	0,1	-
49	425406.27	2269001.86	Картометрический	0,1	-
50	425406.83	2269001.51	Картометрический	0,1	-
51	425415.29	2268996.70	Картометрический	0,1	-
52	425415.77	2268996.44	Картометрический	0,1	-
53	425425.01	2268991.82	Картометрический	0,1	-
54	425425.48	2268991.60	Картометрический	0,1	-
55	425445.45	2268982.87	Картометрический	0,1	-
56	425445.85	2268982.71	Картометрический	0,1	-
57	425462.35	2268976.33	Картометрический	0,1	-
58	425474.70	2268971.49	Картометрический	0,1	-
59	425474.79	2268971.45	Картометрический	0,1	-
60	425497.23	2268962.89	Картометрический	0,1	-
61	425514.66	2268956.07	Картометрический	0,1	-
62	425531.11	2268949.73	Картометрический	0,1	-
63	425531.20	2268949.70	Картометрический	0,1	-
64	425550.41	2268942.50	Картометрический	0,1	-
65	425567.47	2268936.04	Картометрический	0,1	-
66	425581.07	2268930.88	Картометрический	0,1	-
67	425602.23	2268922.75	Картометрический	0,1	-
68	425602.44	2268922.67	Картометрический	0,1	-
69	425618.04	2268917.05	Картометрический	0,1	-
70	425634.59	2268910.39	Картометрический	0,1	-
71	425634.73	2268910.34	Картометрический	0,1	-
72	425650.00	2268904.44	Картометрический	0,1	-
73	425664.73	2268898.20	Картометрический	0,1	-
74	425664.87	2268898.14	Картометрический	0,1	-

Раздел 2

Сведения о местоположении границ объекта

Обозначение характерных точек границ	Координаты, м		Метод определения координат характерной точки	Средняя квадратическая погрешность положения характерной точки (M _t), м	Описание обозначения точки на местности (при наличии)
	X	Y			
1	2	3	4	5	6
75	425687.38	2268889.00	Картометрический	0,1	-
76	425705.94	2268881.21	Картометрический	0,1	-
77	425717.23	2268876.07	Картометрический	0,1	-
78	425726.09	2268872.00	Картометрический	0,1	-
79	425732.93	2268868.70	Картометрический	0,1	-
80	425739.00	2268865.80	Картометрический	0,1	-
81	425746.30	2268861.49	Картометрический	0,1	-
82	425753.11	2268856.67	Картометрический	0,1	-
83	425756.13	2268854.16	Картометрический	0,1	-
84	425759.50	2268850.96	Картометрический	0,1	-
85	425764.49	2268845.79	Картометрический	0,1	-
86	425772.03	2268837.11	Картометрический	0,1	-
87	425791.64	2268813.36	Картометрический	0,1	-
88	425807.00	2268794.79	Картометрический	0,1	-
89	425807.16	2268794.60	Картометрический	0,1	-
90	425826.31	2268772.60	Картометрический	0,1	-
91	425848.74	2268746.23	Картометрический	0,1	-
92	425862.66	2268729.68	Картометрический	0,1	-
93	425862.74	2268729.59	Картометрический	0,1	-
94	425880.41	2268709.11	Картометрический	0,1	-
95	425899.09	2268686.95	Картометрический	0,1	-
96	425899.20	2268686.81	Картометрический	0,1	-
97	425914.74	2268669.03	Картометрический	0,1	-
98	425913.04	2268666.50	Картометрический	0,1	-
99	425992.31	2268578.45	Картометрический	0,1	-
100	425993.89	2268579.22	Картометрический	0,1	-
101	426001.00	2268571.23	Картометрический	0,1	-
102	426001.16	2268571.05	Картометрический	0,1	-
103	426015.08	2268556.12	Картометрический	0,1	-
104	426035.85	2268533.00	Картометрический	0,1	-
105	426052.12	2268515.09	Картометрический	0,1	-
106	426069.02	2268496.31	Картометрический	0,1	-
107	426082.19	2268481.61	Картометрический	0,1	-
108	426097.12	2268465.07	Картометрический	0,1	-
109	426111.87	2268448.80	Картометрический	0,1	-
110	426129.38	2268429.22	Картометрический	0,1	-
111	426146.64	2268409.81	Картометрический	0,1	-
112	426146.68	2268409.75	Картометрический	0,1	-
113	426159.88	2268395.11	Картометрический	0,1	-
114	426173.79	2268379.33	Картометрический	0,1	-

Раздел 2

Сведения о местоположении границ объекта

Обозначение характерных точек границ	Координаты, м		Метод определения координат характерной точки	Средняя квадратическая погрешность положения характерной точки (Мт), м	Описание обозначения точки на местности (при наличии)
	X	Y			
1	2	3	4	5	6
115	426173.91	2268379.20	Картометрический	0,1	-
116	426188.79	2268362.91	Картометрический	0,1	-
117	426189.59	2268361.98	Картометрический	0,1	-
118	426190.23	2268361.88	Картометрический	0,1	-
119	426229.29	2268317.39	Картометрический	0,1	-
120	426252.79	2268291.21	Картометрический	0,1	-
121	426255.45	2268285.26	Картометрический	0,1	-
122	426251.00	2268262.79	Картометрический	0,1	-
123	426249.81	2268259.19	Картометрический	0,1	-
124	426192.38	2268208.36	Картометрический	0,1	-
125	426152.12	2268174.17	Картометрический	0,1	-
126	426150.59	2268172.87	Картометрический	0,1	-
127	426110.76	2268131.72	Картометрический	0,1	-
128	426110.81	2268131.66	Картометрический	0,1	-
129	426114.50	2268127.60	Картометрический	0,1	-
130	426109.19	2268122.66	Картометрический	0,1	-
131	426083.43	2268100.13	Картометрический	0,1	-
132	426063.00	2268082.04	Картометрический	0,1	-
133	426037.34	2268059.72	Картометрический	0,1	-
134	426008.44	2268034.09	Картометрический	0,1	-
135	425974.65	2268004.31	Картометрический	0,1	-
136	425940.88	2267975.38	Картометрический	0,1	-
137	425923.22	2267961.26	Картометрический	0,1	-
138	425862.75	2267918.97	Картометрический	0,1	-
139	425857.07	2267915.07	Картометрический	0,1	-
140	425845.25	2267906.50	Картометрический	0,1	-
141	425833.26	2267897.94	Картометрический	0,1	-
142	425821.27	2267889.60	Картометрический	0,1	-
143	425809.65	2267881.56	Картометрический	0,1	-
144	425797.87	2267873.17	Картометрический	0,1	-
145	425787.54	2267866.29	Картометрический	0,1	-
146	425774.04	2267856.48	Картометрический	0,1	-
147	425762.15	2267848.33	Картометрический	0,1	-
148	425747.99	2267838.82	Картометрический	0,1	-
149	425738.39	2267831.91	Картометрический	0,1	-
150	425726.35	2267823.52	Картометрический	0,1	-
151	425714.49	2267815.34	Картометрический	0,1	-
152	425701.01	2267806.13	Картометрический	0,1	-
153	425649.14	2267769.29	Картометрический	0,1	-
154	425630.78	2267756.52	Картометрический	0,1	-

Раздел 2

Сведения о местоположении границ объекта

Обозначение характерных точек границ	Координаты, м		Метод определения координат характерной точки	Средняя квадратическая погрешность положения характерной точки (Мт), м	Описание обозначения точки на местности (при наличии)
	X	Y			
1	2	3	4	5	6
155	425611.65	2267743.51	Картометрический	0,1	-
156	425558.27	2267706.65	Картометрический	0,1	-
157	425513.29	2267674.50	Картометрический	0,1	-
158	425456.53	2267633.03	Картометрический	0,1	-
159	425442.24	2267623.09	Картометрический	0,1	-
160	425428.50	2267614.00	Картометрический	0,1	-
161	425405.92	2267599.57	Картометрический	0,1	-
162	425396.79	2267595.14	Картометрический	0,1	-
163	425388.02	2267591.62	Картометрический	0,1	-
164	425376.26	2267586.98	Картометрический	0,1	-
165	425355.34	2267579.82	Картометрический	0,1	-
166	425241.24	2267541.24	Картометрический	0,1	-
167	425159.89	2267514.09	Картометрический	0,1	-
168	425104.58	2267497.85	Картометрический	0,1	-
169	425063.96	2267483.59	Картометрический	0,1	-
170	425047.54	2267476.91	Картометрический	0,1	-
171	425025.70	2267465.93	Картометрический	0,1	-
172	425005.44	2267453.56	Картометрический	0,1	-
173	424995.30	2267446.95	Картометрический	0,1	-
174	424980.77	2267436.12	Картометрический	0,1	-
175	424966.76	2267424.57	Картометрический	0,1	-
176	424953.80	2267412.23	Картометрический	0,1	-
177	424941.65	2267398.64	Картометрический	0,1	-
178	424923.31	2267374.58	Картометрический	0,1	-
179	424856.77	2267263.11	Картометрический	0,1	-
180	424852.90	2267256.99	Картометрический	0,1	-
181	424839.07	2267238.18	Картометрический	0,1	-
182	424827.40	2267224.73	Картометрический	0,1	-
183	424820.10	2267216.71	Картометрический	0,1	-
184	424807.55	2267203.95	Картометрический	0,1	-
185	424798.35	2267195.84	Картометрический	0,1	-
186	424792.53	2267190.74	Картометрический	0,1	-
187	424781.54	2267182.13	Картометрический	0,1	-
188	424775.06	2267177.74	Картометрический	0,1	-
189	424757.63	2267166.53	Картометрический	0,1	-
190	424750.17	2267162.10	Картометрический	0,1	-
191	424649.44	2267105.80	Картометрический	0,1	-
192	424619.70	2267089.04	Картометрический	0,1	-
193	424606.62	2267081.82	Картометрический	0,1	-
194	424542.30	2267045.38	Картометрический	0,1	-

Раздел 2

Сведения о местоположении границ объекта

Обозначение характерных точек границ	Координаты, м		Метод определения координат характерной точки	Средняя квадратическая погрешность положения характерной точки (Мт), м	Описание обозначения точки на местности (при наличии)
	X	Y			
1	2	3	4	5	6
195	424537.29	2267042.54	Картометрический	0,1	-
196	424529.39	2267038.20	Картометрический	0,1	-
197	424497.28	2267020.41	Картометрический	0,1	-
198	424486.97	2267014.95	Картометрический	0,1	-
199	424460.70	2267001.27	Картометрический	0,1	-
200	424457.12	2266999.18	Картометрический	0,1	-
201	424444.00	2266991.71	Картометрический	0,1	-
202	424434.22	2266982.12	Картометрический	0,1	-
203	424433.95	2266981.84	Картометрический	0,1	-
204	424421.63	2266968.78	Картометрический	0,1	-
205	424408.27	2266954.52	Картометрический	0,1	-
206	424408.17	2266954.42	Картометрический	0,1	-
207	424393.71	2266938.52	Картометрический	0,1	-
208	424383.92	2266928.65	Картометрический	0,1	-
209	424383.65	2266928.37	Картометрический	0,1	-
210	424374.76	2266918.70	Картометрический	0,1	-
211	424374.11	2266917.91	Картометрический	0,1	-
212	424368.74	2266910.70	Картометрический	0,1	-
213	424368.11	2266909.75	Картометрический	0,1	-
214	424362.48	2266900.04	Картометрический	0,1	-
215	424362.02	2266899.16	Картометрический	0,1	-
216	424357.17	2266888.51	Картометрический	0,1	-
217	424356.86	2266887.76	Картометрический	0,1	-
218	424351.30	2266872.37	Картометрический	0,1	-
219	424350.93	2266871.10	Картометрический	0,1	-
220	424349.17	2266862.99	Картометрический	0,1	-
221	424349.02	2266862.11	Картометрический	0,1	-
222	424348.00	2266853.96	Картометрический	0,1	-
223	424347.94	2266852.19	Картометрический	0,1	-
224	424348.29	2266845.57	Картометрический	0,1	-
225	424348.53	2266843.88	Картометрический	0,1	-
226	424349.55	2266839.42	Картометрический	0,1	-
227	424349.96	2266838.06	Картометрический	0,1	-
228	424353.56	2266828.66	Картометрический	0,1	-
229	424353.67	2266828.40	Картометрический	0,1	-
230	424356.72	2266821.06	Картометрический	0,1	-
231	424356.74	2266821.00	Картометрический	0,1	-
232	424361.37	2266811.88	Картометрический	0,1	-
233	424361.00	2266803.28	Картометрический	0,1	-
234	424361.29	2266800.01	Картометрический	0,1	-

Раздел 2

Сведения о местоположении границ объекта

Обозначение характерных точек границ	Координаты, м		Метод определения координат характерной точки	Средняя квадратическая погрешность положения характерной точки (Мт), м	Описание обозначения точки на местности (при наличии)
	X	Y			
1	2	3	4	5	6
235	424361.51	2266792.82	Картометрический	0,1	-
236	424361.21	2266787.34	Картометрический	0,1	-
237	424360.38	2266782.21	Картометрический	0,1	-
238	424358.91	2266777.34	Картометрический	0,1	-
239	424357.01	2266772.76	Картометрический	0,1	-
240	424355.86	2266770.80	Картометрический	0,1	-
241	424341.61	2266796.08	Картометрический	0,1	-
242	424330.84	2266796.38	Картометрический	0,1	-
243	424275.22	2266767.15	Картометрический	0,1	-
244	424259.78	2266757.55	Картометрический	0,1	-
245	424268.71	2266742.71	Картометрический	0,1	-
246	424309.04	2266735.76	Картометрический	0,1	-
247	424307.37	2266734.79	Картометрический	0,1	-
248	424307.29	2266734.75	Картометрический	0,1	-
249	424287.78	2266723.34	Картометрический	0,1	-
250	424282.21	2266720.27	Картометрический	0,1	-
251	424286.05	2266713.89	Картометрический	0,1	-
252	424280.84	2266711.05	Картометрический	0,1	-
253	424276.99	2266717.38	Картометрический	0,1	-
254	424273.41	2266715.41	Картометрический	0,1	-
255	424273.24	2266715.32	Картометрический	0,1	-
256	424255.23	2266704.94	Картометрический	0,1	-
257	424255.06	2266704.84	Картометрический	0,1	-
258	424241.85	2266696.88	Картометрический	0,1	-
259	424222.94	2266686.13	Картометрический	0,1	-
260	424222.77	2266686.04	Картометрический	0,1	-
261	424210.62	2266678.84	Картометрический	0,1	-
262	424186.67	2266665.15	Картометрический	0,1	-
263	424172.60	2266657.21	Картометрический	0,1	-
264	424172.51	2266657.16	Картометрический	0,1	-
265	424167.53	2266654.28	Картометрический	0,1	-
266	424167.57	2266654.21	Картометрический	0,1	-
267	424168.46	2266652.61	Картометрический	0,1	-
268	424168.83	2266651.96	Картометрический	0,1	-
269	424113.37	2266620.00	Картометрический	0,1	-
270	424107.81	2266616.79	Картометрический	0,1	-
271	424104.30	2266614.77	Картометрический	0,1	-
272	424100.78	2266612.74	Картометрический	0,1	-
273	424066.61	2266593.03	Картометрический	0,1	-
274	424030.14	2266572.02	Картометрический	0,1	-

Раздел 2

Сведения о местоположении границ объекта

Обозначение характерных точек границ	Координаты, м		Метод определения координат характерной точки	Средняя квадратическая погрешность положения характерной точки (Mt), м	Описание обозначения точки на местности (при наличии)
	X	Y			
1	2	3	4	5	6
275	424025.62	2266567.53	Картометрический	0,1	-
276	424023.02	2266564.94	Картометрический	0,1	-
277	424004.51	2266554.28	Картометрический	0,1	-
278	424003.84	2266553.99	Картометрический	0,1	-
279	424002.61	2266553.54	Картометрический	0,1	-
280	424001.47	2266553.49	Картометрический	0,1	-
281	424000.37	2266553.88	Картометрический	0,1	-
282	423999.15	2266554.53	Картометрический	0,1	-
283	423998.10	2266555.29	Картометрический	0,1	-
284	423997.66	2266555.83	Картометрический	0,1	-
285	423994.08	2266553.66	Картометрический	0,1	-
286	423998.00	2266546.75	Картометрический	0,1	-
287	423989.93	2266542.31	Картометрический	0,1	-
288	423987.51	2266549.72	Картометрический	0,1	-
289	423983.68	2266547.48	Картометрический	0,1	-
290	423985.11	2266544.83	Картометрический	0,1	-
291	423944.35	2266524.15	Картометрический	0,1	-
292	423936.73	2266519.99	Картометрический	0,1	-
293	423901.12	2266500.55	Картометрический	0,1	-
294	423897.38	2266498.11	Картометрический	0,1	-
295	423899.00	2266495.40	Картометрический	0,1	-
296	423853.12	2266468.57	Картометрический	0,1	-
297	423847.05	2266464.96	Картометрический	0,1	-
298	423846.03	2266461.11	Картометрический	0,1	-
299	423840.04	2266457.72	Картометрический	0,1	-
300	423779.16	2266427.70	Картометрический	0,1	-
301	423778.33	2266429.18	Картометрический	0,1	-
302	423775.33	2266427.33	Картометрический	0,1	-
303	423753.47	2266414.69	Картометрический	0,1	-
304	423740.69	2266407.70	Картометрический	0,1	-
305	423739.90	2266407.22	Картометрический	0,1	-
306	423733.40	2266402.83	Картометрический	0,1	-
307	423732.14	2266401.83	Картометрический	0,1	-
308	423729.52	2266399.36	Картометрический	0,1	-
309	423728.72	2266398.52	Картометрический	0,1	-
310	423727.04	2266396.52	Картометрический	0,1	-
311	423725.89	2266394.84	Картометрический	0,1	-
312	423723.85	2266391.08	Картометрический	0,1	-
313	423723.43	2266390.07	Картометрический	0,1	-
314	423717.72	2266391.23	Картометрический	0,1	-

Раздел 2

Сведения о местоположении границ объекта

Обозначение характерных точек границ	Координаты, м		Метод определения координат характерной точки	Средняя квадратическая погрешность положения характерной точки (Mт), м	Описание обозначения точки на местности (при наличии)
	X	Y			
1	2	3	4	5	6
315	423703.41	2266394.16	Картометрический	0,1	-
316	423703.34	2266394.18	Картометрический	0,1	-
317	423690.97	2266396.62	Картометрический	0,1	-
318	423675.10	2266400.49	Картометрический	0,1	-
319	423666.07	2266403.00	Картометрический	0,1	-
320	423660.43	2266404.91	Картометрический	0,1	-
321	423651.63	2266408.52	Картометрический	0,1	-
322	423645.69	2266411.58	Картометрический	0,1	-
323	423638.85	2266416.01	Картометрический	0,1	-
324	423634.24	2266419.42	Картометрический	0,1	-
325	423629.00	2266423.66	Картометрический	0,1	-
326	423624.43	2266428.17	Картометрический	0,1	-
327	423613.99	2266439.39	Картометрический	0,1	-
328	423613.92	2266439.46	Картометрический	0,1	-
329	423606.85	2266446.91	Картометрический	0,1	-
330	423606.26	2266447.49	Картометрический	0,1	-
331	423603.02	2266450.38	Картометрический	0,1	-
332	423601.96	2266451.20	Картометрический	0,1	-
333	423597.79	2266454.03	Картометрический	0,1	-
334	423596.63	2266454.71	Картометрический	0,1	-
335	423591.63	2266457.19	Картометрический	0,1	-
336	423590.32	2266457.73	Картометрический	0,1	-
337	423585.84	2266459.21	Картометрический	0,1	-
338	423584.42	2266459.57	Картометрический	0,1	-
339	423580.07	2266460.33	Картометрический	0,1	-
340	423578.26	2266460.48	Картометрический	0,1	-
341	423574.47	2266460.44	Картометрический	0,1	-
342	423573.04	2266460.33	Картометрический	0,1	-
343	423569.22	2266459.74	Картометрический	0,1	-
344	423568.20	2266459.53	Картометрический	0,1	-
345	423564.51	2266458.57	Картометрический	0,1	-
346	423563.18	2266458.12	Картометрический	0,1	-
347	423559.39	2266456.53	Картометрический	0,1	-
348	423558.43	2266456.07	Картометрический	0,1	-
349	423553.53	2266453.38	Картометрический	0,1	-
350	423553.23	2266453.21	Картометрический	0,1	-
351	423541.37	2266446.14	Картометрический	0,1	-
352	423526.58	2266437.37	Картометрический	0,1	-
353	423512.91	2266429.36	Картометрический	0,1	-
354	423496.66	2266419.75	Картометрический	0,1	-

Раздел 2

Сведения о местоположении границ объекта

Обозначение характерных точек границ	Координаты, м		Метод определения координат характерной точки	Средняя квадратическая погрешность положения характерной точки (Мт), м	Описание обозначения точки на местности (при наличии)
	X	Y			
1	2	3	4	5	6
355	423481.44	2266410.89	Картометрический	0,1	-
356	423467.87	2266402.91	Картометрический	0,1	-
357	423455.37	2266395.52	Картометрический	0,1	-
358	423438.78	2266385.68	Картометрический	0,1	-
359	423426.06	2266378.28	Картометрический	0,1	-
360	423425.99	2266378.24	Картометрический	0,1	-
361	423410.35	2266368.97	Картометрический	0,1	-
362	423392.09	2266358.02	Картометрический	0,1	-
363	423378.28	2266350.10	Картометрический	0,1	-
364	423378.08	2266349.99	Картометрический	0,1	-
365	423364.64	2266341.87	Картометрический	0,1	-
366	423344.14	2266329.77	Картометрический	0,1	-
367	423323.63	2266317.74	Картометрический	0,1	-
368	423323.58	2266317.71	Картометрический	0,1	-
369	423302.99	2266305.46	Картометрический	0,1	-
370	423302.92	2266305.42	Картометрический	0,1	-
371	423286.57	2266295.53	Картометрический	0,1	-
372	423272.01	2266287.03	Картометрический	0,1	-
373	423258.04	2266278.79	Картометрический	0,1	-
374	423242.41	2266269.55	Картометрический	0,1	-
375	423230.41	2266262.38	Картометрический	0,1	-
376	423218.46	2266255.49	Картометрический	0,1	-
377	423204.87	2266247.56	Картометрический	0,1	-
378	423204.80	2266247.52	Картометрический	0,1	-
379	423189.51	2266238.42	Картометрический	0,1	-
380	423174.71	2266230.22	Картометрический	0,1	-
381	423174.39	2266230.04	Картометрический	0,1	-
382	423158.17	2266220.25	Картометрический	0,1	-
383	423145.14	2266212.29	Картометрический	0,1	-
384	423133.40	2266205.14	Картометрический	0,1	-
385	423119.82	2266197.06	Картометрический	0,1	-
386	423119.77	2266197.03	Картометрический	0,1	-
387	423099.80	2266185.00	Картометрический	0,1	-
388	423089.49	2266178.79	Картометрический	0,1	-
389	423074.86	2266169.98	Картометрический	0,1	-
390	423058.85	2266160.49	Картометрический	0,1	-
391	423045.68	2266152.59	Картометрический	0,1	-
392	423031.55	2266144.15	Картометрический	0,1	-
393	423017.38	2266135.72	Картометрический	0,1	-
394	423000.53	2266125.57	Картометрический	0,1	-

Раздел 2

Сведения о местоположении границ объекта

Обозначение характерных точек границ	Координаты, м		Метод определения координат характерной точки	Средняя квадратическая погрешность положения характерной точки (Мт), м	Описание обозначения точки на местности (при наличии)
	X	Y			
1	2	3	4	5	6
395	422987.92	2266118.19	Картометрический	0,1	-
396	422987.83	2266118.13	Картометрический	0,1	-
397	422968.55	2266106.55	Картометрический	0,1	-
398	422955.55	2266099.04	Картометрический	0,1	-
399	422955.38	2266098.94	Картометрический	0,1	-
400	422935.68	2266087.01	Картометрический	0,1	-
401	422916.95	2266076.04	Картометрический	0,1	-
402	422916.77	2266075.94	Картометрический	0,1	-
403	422905.99	2266069.33	Картометрический	0,1	-
404	422883.45	2266055.63	Картометрический	0,1	-
405	422853.94	2266037.95	Картометрический	0,1	-
406	422843.27	2266031.74	Картометрический	0,1	-
407	422843.03	2266031.60	Картометрический	0,1	-
408	422821.71	2266018.38	Картометрический	0,1	-
409	422810.09	2266011.55	Картометрический	0,1	-
410	422794.13	2266002.21	Картометрический	0,1	-
411	422780.10	2265994.26	Картометрический	0,1	-
412	422763.65	2265984.90	Картометрический	0,1	-
413	422750.84	2265977.55	Картометрический	0,1	-
414	422732.83	2265967.18	Картометрический	0,1	-
415	422718.61	2265959.11	Картометрический	0,1	-
416	422703.15	2265950.47	Картометрический	0,1	-
417	422703.10	2265950.44	Картометрический	0,1	-
418	422687.65	2265941.68	Картометрический	0,1	-
419	422687.58	2265941.64	Картометрический	0,1	-
420	422673.27	2265933.38	Картометрический	0,1	-
421	422660.75	2265926.28	Картометрический	0,1	-
422	422644.09	2265917.02	Картометрический	0,1	-
423	422643.95	2265916.95	Картометрический	0,1	-
424	422631.71	2265909.88	Картометрический	0,1	-
425	422614.36	2265900.23	Картометрический	0,1	-
426	422614.28	2265900.18	Картометрический	0,1	-
427	422600.73	2265892.47	Картометрический	0,1	-
428	422585.24	2265883.59	Картометрический	0,1	-
429	422568.18	2265873.97	Картометрический	0,1	-
430	422551.52	2265864.52	Картометрический	0,1	-
431	422551.46	2265864.49	Картометрический	0,1	-
432	422537.14	2265856.24	Картометрический	0,1	-
433	422539.75	2265850.86	Картометрический	0,1	-
434	422516.31	2265837.66	Картометрический	0,1	-

Раздел 2

Сведения о местоположении границ объекта

Обозначение характерных точек границ	Координаты, м		Метод определения координат характерной точки	Средняя квадратическая погрешность положения характерной точки (M _t), м	Описание обозначения точки на местности (при наличии)
	X	Y			
1	2	3	4	5	6
435	422513.93	2265841.98	Картометрический	0,1	-
436	422513.36	2265843.01	Картометрический	0,1	-
437	422508.63	2265840.34	Картометрический	0,1	-
438	422503.68	2265837.59	Картометрический	0,1	-
439	422503.98	2265837.01	Картометрический	0,1	-
440	422490.00	2265829.76	Картометрический	0,1	-
441	422489.80	2265830.14	Картометрический	0,1	-
442	422487.48	2265828.94	Картометрический	0,1	-
443	422479.34	2265825.45	Картометрический	0,1	-
444	422461.86	2265818.19	Картометрический	0,1	-
445	422449.82	2265813.64	Картометрический	0,1	-
446	422437.56	2265808.94	Картометрический	0,1	-
447	422419.10	2265801.83	Картометрический	0,1	-
448	422412.53	2265799.29	Картометрический	0,1	-
449	422402.57	2265822.58	Картометрический	0,1	-
450	422398.19	2265820.80	Картометрический	0,1	-
451	422395.63	2265833.77	Картометрический	0,1	-
452	422383.08	2265897.49	Картометрический	0,1	-
453	422398.02	2265928.96	Картометрический	0,1	-
454	422400.85	2265933.41	Картометрический	0,1	-
455	422394.32	2265933.20	Картометрический	0,1	-
456	422366.48	2265932.28	Картометрический	0,1	-
457	422356.08	2265932.08	Картометрический	0,1	-
458	422346.23	2265931.90	Картометрический	0,1	-
459	422327.47	2265931.01	Картометрический	0,1	-
460	422316.08	2265930.64	Картометрический	0,1	-
461	422301.62	2265928.92	Картометрический	0,1	-
462	422289.74	2265927.86	Картометрический	0,1	-
463	422274.63	2265926.41	Картометрический	0,1	-
464	422250.44	2265923.26	Картометрический	0,1	-
465	422225.42	2265920.95	Картометрический	0,1	-
466	422199.20	2265918.46	Картометрический	0,1	-
467	422178.71	2265915.26	Картометрический	0,1	-
468	422165.37	2265912.96	Картометрический	0,1	-
469	422154.41	2265911.07	Картометрический	0,1	-
470	422145.13	2265910.41	Картометрический	0,1	-
471	422113.46	2265910.02	Картометрический	0,1	-
472	422096.06	2265909.52	Картометрический	0,1	-
473	422094.06	2265909.46	Картометрический	0,1	-
474	422094.61	2265891.67	Картометрический	0,1	-

Раздел 2

Сведения о местоположении границ объекта

Обозначение характерных точек границ	Координаты, м		Метод определения координат характерной точки	Средняя квадратическая погрешность положения характерной точки (Мт), м	Описание обозначения точки на местности (при наличии)
	X	Y			
1	2	3	4	5	6
475	422096.15	2265891.19	Картометрический	0,1	-
476	422112.83	2265886.10	Картометрический	0,1	-
477	422111.27	2265879.16	Картометрический	0,1	-
478	422095.87	2265883.70	Картометрический	0,1	-
479	422093.90	2265873.14	Картометрический	0,1	-
480	422093.70	2265867.12	Картометрический	0,1	-
481	421944.21	2265876.09	Картометрический	0,1	-
482	421933.69	2265881.21	Картометрический	0,1	-
483	421921.08	2265881.85	Картометрический	0,1	-
484	421968.82	2265781.09	Картометрический	0,1	-
485	422011.93	2265730.51	Картометрический	0,1	-
486	422001.61	2265729.43	Картометрический	0,1	-
487	421961.42	2265776.41	Картометрический	0,1	-
488	421911.58	2265882.80	Картометрический	0,1	-
489	421876.34	2265885.38	Картометрический	0,1	-
490	421741.62	2265898.49	Картометрический	0,1	-
491	421594.22	2265915.86	Картометрический	0,1	-
492	421499.80	2265932.50	Картометрический	0,1	-
493	421492.48	2265820.90	Картометрический	0,1	-
494	421489.98	2265782.93	Картометрический	0,1	-
495	421480.58	2265645.35	Картометрический	0,1	-
496	421373.73	2265646.10	Картометрический	0,1	-
497	421373.42	2265783.44	Картометрический	0,1	-
498	421421.20	2265784.80	Картометрический	0,1	-
499	421420.78	2265853.34	Картометрический	0,1	-
500	421428.63	2265853.42	Картометрический	0,1	-
501	421429.99	2265880.22	Картометрический	0,1	-
502	421470.13	2265875.56	Картометрический	0,1	-
503	421487.11	2265874.80	Картометрический	0,1	-
504	421491.10	2265934.13	Картометрический	0,1	-
505	421483.54	2265934.67	Картометрический	0,1	-
506	421448.91	2265931.41	Картометрический	0,1	-
507	421425.05	2265934.59	Картометрический	0,1	-
508	421425.19	2265941.72	Картометрический	0,1	-
509	421425.19	2265941.76	Картометрический	0,1	-
510	421402.01	2265941.74	Картометрический	0,1	-
511	421396.91	2265941.78	Картометрический	0,1	-
512	421392.68	2265945.29	Картометрический	0,1	-
513	421346.33	2265948.75	Картометрический	0,1	-
514	421315.83	2265951.45	Картометрический	0,1	-

Раздел 2

Сведения о местоположении границ объекта

Обозначение характерных точек границ	Координаты, м		Метод определения координат характерной точки	Средняя квадратическая погрешность положения характерной точки (Мт), м	Описание обозначения точки на местности (при наличии)
	X	Y			
1	2	3	4	5	6
515	421314.25	2265949.80	Картометрический	0,1	-
516	421311.54	2265948.67	Картометрический	0,1	-
517	421308.31	2265948.59	Картометрический	0,1	-
518	421297.91	2265950.86	Картометрический	0,1	-
519	421281.06	2265955.26	Картометрический	0,1	-
520	421269.42	2265958.16	Картометрический	0,1	-
521	421241.14	2265965.45	Картометрический	0,1	-
522	421212.86	2265973.17	Картометрический	0,1	-
523	421199.34	2265976.29	Картометрический	0,1	-
524	421184.69	2265980.36	Картометрический	0,1	-
525	421156.61	2265987.65	Картометрический	0,1	-
526	421128.22	2265993.91	Картометрический	0,1	-
527	421113.76	2265996.94	Картометрический	0,1	-
528	421099.94	2265998.58	Картометрический	0,1	-
529	421048.20	2266003.48	Картометрический	0,1	-
530	421012.17	2266006.26	Картометрический	0,1	-
531	421005.33	2266005.33	Картометрический	0,1	-
532	420950.64	2266006.49	Картометрический	0,1	-
533	420909.15	2266011.36	Картометрический	0,1	-
534	420909.80	2266018.17	Картометрический	0,1	-
535	420846.86	2266025.17	Картометрический	0,1	-
536	420826.65	2266026.19	Картометрический	0,1	-
537	420805.45	2266025.26	Картометрический	0,1	-
538	420797.20	2266025.03	Картометрический	0,1	-
539	420787.86	2266024.77	Картометрический	0,1	-
540	420776.25	2266024.45	Картометрический	0,1	-
541	420762.25	2266022.21	Картометрический	0,1	-
542	420749.94	2266020.25	Картометрический	0,1	-
543	420747.66	2266026.08	Картометрический	0,1	-
544	420761.10	2266028.34	Картометрический	0,1	-
545	420773.81	2266030.48	Картометрический	0,1	-
546	420787.72	2266032.56	Картометрический	0,1	-
547	420794.64	2266032.40	Картометрический	0,1	-
548	420790.52	2266042.67	Картометрический	0,1	-
549	420783.29	2266049.98	Картометрический	0,1	-
550	420780.30	2266053.99	Картометрический	0,1	-
551	420767.99	2266073.34	Картометрический	0,1	-
552	420764.94	2266079.67	Картометрический	0,1	-
553	420764.11	2266084.95	Картометрический	0,1	-
554	420762.87	2266087.54	Картометрический	0,1	-

Раздел 2

Сведения о местоположении границ объекта

Обозначение характерных точек границ	Координаты, м		Метод определения координат характерной точки	Средняя квадратическая погрешность положения характерной точки (Мт), м	Описание обозначения точки на местности (при наличии)
	X	Y			
1	2	3	4	5	6
555	420761.99	2266092.02	Картометрический	0,1	-
556	420753.49	2266101.69	Картометрический	0,1	-
557	420724.36	2266130.71	Картометрический	0,1	-
558	420696.54	2266153.24	Картометрический	0,1	-
559	420695.70	2266153.76	Картометрический	0,1	-
560	420689.93	2266139.21	Картометрический	0,1	-
561	420689.82	2266138.94	Картометрический	0,1	-
562	420684.73	2266126.35	Картометрический	0,1	-
563	420677.45	2266109.53	Картометрический	0,1	-
564	420630.58	2266001.29	Картометрический	0,1	-
565	420603.88	2265949.74	Картометрический	0,1	-
566	420617.97	2265938.16	Картометрический	0,1	-
567	420581.81	2265851.48	Картометрический	0,1	-
568	420616.16	2265836.62	Картометрический	0,1	-
569	420770.19	2265769.15	Картометрический	0,1	-
570	420730.11	2265271.56	Картометрический	0,1	-
571	420639.88	2265293.44	Картометрический	0,1	-
572	420614.37	2265294.36	Картометрический	0,1	-
573	420586.11	2265284.34	Картометрический	0,1	-
574	420533.25	2265238.78	Картометрический	0,1	-
575	420522.34	2265208.26	Картометрический	0,1	-
576	420510.71	2265192.29	Картометрический	0,1	-
577	420497.23	2265147.64	Картометрический	0,1	-
578	420462.33	2265117.73	Картометрический	0,1	-
579	420409.10	2265031.13	Картометрический	0,1	-
580	420371.65	2265027.47	Картометрический	0,1	-
581	420242.49	2265022.80	Картометрический	0,1	-
582	420241.84	2264957.89	Картометрический	0,1	-
583	420184.12	2264931.81	Картометрический	0,1	-
584	420120.07	2264852.08	Картометрический	0,1	-
585	420089.03	2264812.64	Картометрический	0,1	-
586	420069.48	2264819.94	Картометрический	0,1	-
587	420016.59	2264835.41	Картометрический	0,1	-
588	419878.13	2264858.09	Картометрический	0,1	-
589	419803.94	2264792.17	Картометрический	0,1	-
590	419659.88	2264805.66	Картометрический	0,1	-
591	419665.89	2264810.25	Картометрический	0,1	-
592	419644.45	2264810.98	Картометрический	0,1	-
593	419644.14	2264810.98	Картометрический	0,1	-
594	419625.51	2264811.05	Картометрический	0,1	-

Раздел 2

Сведения о местоположении границ объекта

Обозначение характерных точек границ	Координаты, м		Метод определения координат характерной точки	Средняя квадратическая погрешность положения характерной точки (Мт), м	Описание обозначения точки на местности (при наличии)
	X	Y			
1	2	3	4	5	6
595	419624.83	2264811.03	Картометрический	0,1	-
596	419604.44	2264809.70	Картометрический	0,1	-
597	419603.65	2264809.62	Картометрический	0,1	-
598	419584.52	2264806.84	Картометрический	0,1	-
599	419584.24	2264806.80	Картометрический	0,1	-
600	419575.90	2264805.34	Картометрический	0,1	-
601	419575.28	2264805.21	Картометрический	0,1	-
602	419562.73	2264802.19	Картометрический	0,1	-
603	419599.65	2264820.44	Картометрический	0,1	-
604	419570.60	2264860.82	Картометрический	0,1	-
605	419756.00	2264996.77	Картометрический	0,1	-
606	419706.35	2264995.24	Картометрический	0,1	-
607	419687.04	2264980.68	Картометрический	0,1	-
608	419656.83	2265070.86	Картометрический	0,1	-
609	419509.17	2265192.83	Картометрический	0,1	-
610	419494.56	2265195.87	Картометрический	0,1	-
611	419394.99	2265216.62	Картометрический	0,1	-
612	419373.40	2265231.10	Картометрический	0,1	-
613	419351.81	2265245.57	Картометрический	0,1	-
614	419316.83	2265249.79	Картометрический	0,1	-
615	419298.23	2265258.84	Картометрический	0,1	-
616	419278.19	2265251.63	Картометрический	0,1	-
617	419265.61	2265261.29	Картометрический	0,1	-
618	419258.56	2265283.53	Картометрический	0,1	-
619	419217.46	2265285.57	Картометрический	0,1	-
620	419204.17	2265319.81	Картометрический	0,1	-
621	419177.58	2265332.59	Картометрический	0,1	-
622	419157.96	2265331.78	Картометрический	0,1	-
623	419137.73	2265350.44	Картометрический	0,1	-
624	419104.79	2265351.40	Картометрический	0,1	-
625	419073.29	2265369.01	Картометрический	0,1	-
626	419075.62	2265394.06	Картометрический	0,1	-
627	418936.51	2265324.90	Картометрический	0,1	-
628	418928.12	2265309.95	Картометрический	0,1	-
629	418914.56	2265302.92	Картометрический	0,1	-
630	418901.67	2265309.85	Картометрический	0,1	-
631	418752.93	2265241.24	Картометрический	0,1	-
632	418670.88	2265199.81	Картометрический	0,1	-
633	418595.96	2265163.89	Картометрический	0,1	-
634	418575.52	2265215.42	Картометрический	0,1	-

Раздел 2

Сведения о местоположении границ объекта

Обозначение характерных точек границ	Координаты, м		Метод определения координат характерной точки	Средняя квадратическая погрешность положения характерной точки (Мт), м	Описание обозначения точки на местности (при наличии)
	X	Y			
1	2	3	4	5	6
635	419091.03	2265473.02	Картометрический	0,1	-
636	419081.10	2265487.31	Картометрический	0,1	-
637	419055.95	2265494.03	Картометрический	0,1	-
638	419026.19	2265520.85	Картометрический	0,1	-
639	419019.40	2265563.05	Картометрический	0,1	-
640	419043.79	2265657.92	Картометрический	0,1	-
641	419078.58	2265731.70	Картометрический	0,1	-
642	419100.84	2265764.50	Картометрический	0,1	-
643	419134.33	2265880.50	Картометрический	0,1	-
644	419280.62	2266075.41	Картометрический	0,1	-
645	419279.78	2266106.85	Картометрический	0,1	-
646	419221.10	2266166.79	Картометрический	0,1	-
647	419137.68	2266131.16	Картометрический	0,1	-
648	419092.41	2266088.82	Картометрический	0,1	-
649	419026.59	2266034.32	Картометрический	0,1	-
650	418877.80	2265975.22	Картометрический	0,1	-
651	418773.32	2265942.94	Картометрический	0,1	-
652	418673.67	2265939.60	Картометрический	0,1	-
653	418524.86	2265884.28	Картометрический	0,1	-
654	418487.28	2265921.80	Картометрический	0,1	-
655	418387.52	2265891.75	Картометрический	0,1	-
656	418369.47	2265886.32	Картометрический	0,1	-
657	418362.43	2265892.85	Картометрический	0,1	-
658	418361.04	2265894.15	Картометрический	0,1	-
659	418341.68	2265912.12	Картометрический	0,1	-
660	417951.44	2266274.37	Картометрический	0,1	-
661	417918.20	2266305.26	Картометрический	0,1	-
662	417900.08	2266322.08	Картометрический	0,1	-
663	417898.06	2266305.30	Картометрический	0,1	-
664	417894.96	2266283.17	Картометрический	0,1	-
665	417887.43	2266286.53	Картометрический	0,1	-
666	417797.50	2266333.35	Картометрический	0,1	-
667	417659.99	2266383.29	Картометрический	0,1	-
668	417540.31	2266408.04	Картометрический	0,1	-
669	417492.96	2266409.55	Картометрический	0,1	-
670	417452.51	2266390.38	Картометрический	0,1	-
671	416919.85	2266661.93	Картометрический	0,1	-
672	416918.15	2266669.60	Картометрический	0,1	-
673	416917.65	2266671.84	Картометрический	0,1	-
674	416876.83	2266855.08	Картометрический	0,1	-

Раздел 2

Сведения о местоположении границ объекта

Обозначение характерных точек границ	Координаты, м		Метод определения координат характерной точки	Средняя квадратическая погрешность положения характерной точки (Мт), м	Описание обозначения точки на местности (при наличии)
	X	Y			
1	2	3	4	5	6
675	416870.52	2266883.39	Картометрический	0,1	-
676	416830.41	2266893.30	Картометрический	0,1	-
677	416781.33	2266902.86	Картометрический	0,1	-
678	416677.45	2266928.47	Картометрический	0,1	-
679	416642.77	2267033.54	Картометрический	0,1	-
680	416676.94	2267053.93	Картометрический	0,1	-
681	416723.55	2267072.42	Картометрический	0,1	-
682	416777.29	2267081.01	Картометрический	0,1	-
683	416789.57	2267080.51	Картометрический	0,1	-
684	416791.48	2267089.90	Картометрический	0,1	-
685	416796.25	2267098.40	Картометрический	0,1	-
686	416826.91	2267243.10	Картометрический	0,1	-
687	416815.38	2267363.96	Картометрический	0,1	-
688	415946.63	2267457.15	Картометрический	0,1	-
689	415945.34	2267446.25	Картометрический	0,1	-
690	415967.80	2267404.47	Картометрический	0,1	-
691	415949.21	2267330.49	Картометрический	0,1	-
692	415914.26	2267191.40	Картометрический	0,1	-
693	415898.54	2267070.89	Картометрический	0,1	-
694	415889.81	2267003.78	Картометрический	0,1	-
695	415862.34	2267009.07	Картометрический	0,1	-
696	415775.69	2267025.74	Картометрический	0,1	-
697	415741.50	2267032.32	Картометрический	0,1	-
698	415678.38	2267051.31	Картометрический	0,1	-
699	415574.99	2267082.41	Картометрический	0,1	-
700	415505.20	2267103.40	Картометрический	0,1	-
701	415438.45	2267119.56	Картометрический	0,1	-
702	415408.55	2267132.47	Картометрический	0,1	-
703	415410.89	2267145.11	Картометрический	0,1	-
704	415386.75	2267147.98	Картометрический	0,1	-
705	415385.22	2267139.48	Картометрический	0,1	-
706	415357.07	2267147.95	Картометрический	0,1	-
707	415335.99	2267154.30	Картометрический	0,1	-
708	415336.35	2267155.42	Картометрический	0,1	-
709	415334.40	2267156.06	Картометрический	0,1	-
710	415334.02	2267154.89	Картометрический	0,1	-
711	415305.38	2267163.50	Картометрический	0,1	-
712	415303.60	2267164.04	Картометрический	0,1	-
713	415295.87	2267245.46	Картометрический	0,1	-
714	415295.87	2267245.47	Картометрический	0,1	-

Раздел 2

Сведения о местоположении границ объекта

Обозначение характерных точек границ	Координаты, м		Метод определения координат характерной точки	Средняя квадратическая погрешность положения характерной точки (Мт), м	Описание обозначения точки на местности (при наличии)
	X	Y			
1	2	3	4	5	6
715	415276.60	2267448.35	Картометрический	0,1	-
716	415255.52	2267481.01	Картометрический	0,1	-
717	415248.35	2267545.46	Картометрический	0,1	-
718	415220.75	2267552.37	Картометрический	0,1	-
719	415219.19	2267546.66	Картометрический	0,1	-
720	415211.33	2267549.54	Картометрический	0,1	-
721	415200.07	2267566.99	Картометрический	0,1	-
722	415196.38	2267572.72	Картометрический	0,1	-
723	415191.36	2267580.51	Картометрический	0,1	-
724	415172.58	2267609.61	Картометрический	0,1	-
725	415142.75	2267655.85	Картометрический	0,1	-
726	415103.58	2267716.56	Картометрический	0,1	-
727	415095.33	2267729.37	Картометрический	0,1	-
728	415080.09	2267734.21	Картометрический	0,1	-
729	414943.41	2267777.63	Картометрический	0,1	-
730	414929.05	2267759.87	Картометрический	0,1	-
731	414908.63	2267734.14	Картометрический	0,1	-
732	414892.33	2267713.61	Картометрический	0,1	-
733	414877.40	2267683.44	Картометрический	0,1	-
734	414870.38	2267667.88	Картометрический	0,1	-
735	414864.71	2267656.57	Картометрический	0,1	-
736	414854.71	2267636.15	Картометрический	0,1	-
737	414849.90	2267629.05	Картометрический	0,1	-
738	414844.25	2267624.13	Картометрический	0,1	-
739	414842.64	2267622.41	Картометрический	0,1	-
740	414839.57	2267617.63	Картометрический	0,1	-
741	414822.56	2267588.44	Картометрический	0,1	-
742	414814.73	2267574.50	Картометрический	0,1	-
743	414805.92	2267559.52	Картометрический	0,1	-
744	414794.83	2267540.77	Картометрический	0,1	-
745	414784.71	2267523.56	Картометрический	0,1	-
746	414768.56	2267495.56	Картометрический	0,1	-
747	414751.51	2267466.71	Картометрический	0,1	-
748	414746.66	2267458.43	Картометрический	0,1	-
749	414739.08	2267444.98	Картометрический	0,1	-
750	414724.88	2267420.97	Картометрический	0,1	-
751	414706.46	2267391.17	Картометрический	0,1	-
752	414689.30	2267362.36	Картометрический	0,1	-
753	414681.27	2267349.57	Картометрический	0,1	-
754	414662.60	2267350.14	Картометрический	0,1	-

Раздел 2

Сведения о местоположении границ объекта

Обозначение характерных точек границ	Координаты, м		Метод определения координат характерной точки	Средняя квадратическая погрешность положения характерной точки (Мт), м	Описание обозначения точки на местности (при наличии)
	X	Y			
1	2	3	4	5	6
755	414643.08	2267349.15	Картометрический	0,1	-
756	414619.46	2267341.32	Картометрический	0,1	-
757	414610.45	2267339.17	Картометрический	0,1	-
758	414600.49	2267335.69	Картометрический	0,1	-
759	414596.47	2267332.84	Картометрический	0,1	-
760	414585.71	2267325.41	Картометрический	0,1	-
761	414579.75	2267314.71	Картометрический	0,1	-
762	414575.22	2267307.88	Картометрический	0,1	-
763	414555.93	2267260.33	Картометрический	0,1	-
764	414532.74	2267268.28	Картометрический	0,1	-
765	414525.09	2267246.01	Картометрический	0,1	-
766	414513.43	2267207.85	Картометрический	0,1	-
767	414506.04	2267208.88	Картометрический	0,1	-
768	414502.74	2267207.95	Картометрический	0,1	-
769	414499.06	2267197.69	Картометрический	0,1	-
770	414496.24	2267191.68	Картометрический	0,1	-
771	414492.45	2267181.84	Картометрический	0,1	-
772	414490.93	2267173.02	Картометрический	0,1	-
773	414481.42	2267143.53	Картометрический	0,1	-
774	414470.42	2267111.91	Картометрический	0,1	-
775	414459.31	2267073.19	Картометрический	0,1	-
776	414457.85	2267065.57	Картометрический	0,1	-
777	414453.69	2267055.82	Картометрический	0,1	-
778	414448.39	2267033.87	Картометрический	0,1	-
779	414437.47	2267000.29	Картометрический	0,1	-
780	414427.22	2266963.48	Картометрический	0,1	-
781	414419.10	2266954.26	Картометрический	0,1	-
782	414409.05	2266918.33	Картометрический	0,1	-
783	414402.27	2266894.69	Картометрический	0,1	-
784	414396.04	2266873.35	Картометрический	0,1	-
785	414390.07	2266828.77	Картометрический	0,1	-
786	414393.45	2266821.75	Картометрический	0,1	-
787	414410.73	2266814.41	Картометрический	0,1	-
788	414434.25	2266807.29	Картометрический	0,1	-
789	414445.52	2266804.87	Картометрический	0,1	-
790	414459.89	2266800.26	Картометрический	0,1	-
791	414466.83	2266797.54	Картометрический	0,1	-
792	414486.49	2266791.01	Картометрический	0,1	-
793	414512.68	2266785.82	Картометрический	0,1	-
794	414525.15	2266777.74	Картометрический	0,1	-

Раздел 2

Сведения о местоположении границ объекта

Обозначение характерных точек границ	Координаты, м		Метод определения координат характерной точки	Средняя квадратическая погрешность положения характерной точки (Мт), м	Описание обозначения точки на местности (при наличии)
	X	Y			
1	2	3	4	5	6
795	414539.20	2266772.99	Картометрический	0,1	-
796	414562.07	2266764.86	Картометрический	0,1	-
797	414586.49	2266756.14	Картометрический	0,1	-
798	414611.98	2266747.19	Картометрический	0,1	-
799	414634.31	2266738.84	Картометрический	0,1	-
800	414639.70	2266737.73	Картометрический	0,1	-
801	414653.50	2266732.09	Картометрический	0,1	-
802	414656.62	2266731.48	Картометрический	0,1	-
803	414662.63	2266737.89	Картометрический	0,1	-
804	414667.72	2266738.56	Картометрический	0,1	-
805	414685.14	2266734.12	Картометрический	0,1	-
806	414686.11	2266730.59	Картометрический	0,1	-
807	414710.80	2266721.58	Картометрический	0,1	-
808	414744.94	2266709.07	Картометрический	0,1	-
809	414744.51	2266705.32	Картометрический	0,1	-
810	414778.60	2266693.15	Картометрический	0,1	-
811	414773.56	2266677.64	Картометрический	0,1	-
812	414766.94	2266674.65	Картометрический	0,1	-
813	414761.02	2266674.71	Картометрический	0,1	-
814	414759.94	2266671.50	Картометрический	0,1	-
815	414758.02	2266672.14	Картометрический	0,1	-
816	414759.58	2266676.79	Картометрический	0,1	-
817	414766.51	2266676.72	Картометрический	0,1	-
818	414771.88	2266679.14	Картометрический	0,1	-
819	414776.02	2266691.88	Картометрический	0,1	-
820	414742.27	2266703.93	Картометрический	0,1	-
821	414742.70	2266707.69	Картометрический	0,1	-
822	414710.09	2266719.65	Картометрический	0,1	-
823	414684.41	2266729.01	Картометрический	0,1	-
824	414683.47	2266732.41	Картометрический	0,1	-
825	414667.59	2266736.46	Картометрический	0,1	-
826	414663.63	2266735.94	Картометрический	0,1	-
827	414657.35	2266729.23	Картометрический	0,1	-
828	414652.95	2266730.10	Картометрический	0,1	-
829	414639.09	2266735.75	Картометрический	0,1	-
830	414633.73	2266736.84	Картометрический	0,1	-
831	414611.27	2266745.25	Картометрический	0,1	-
832	414585.80	2266754.19	Картометрический	0,1	-
833	414561.38	2266762.91	Картометрический	0,1	-
834	414538.52	2266771.04	Картометрический	0,1	-

Раздел 2

Сведения о местоположении границ объекта

Обозначение характерных точек границ	Координаты, м		Метод определения координат характерной точки	Средняя квадратическая погрешность положения характерной точки (Мт), м	Описание обозначения точки на местности (при наличии)
	X	Y			
1	2	3	4	5	6
835	414524.24	2266775.87	Картометрический	0,1	-
836	414511.89	2266783.87	Картометрический	0,1	-
837	414485.97	2266789.01	Картометрический	0,1	-
838	414466.12	2266795.59	Картометрический	0,1	-
839	414459.19	2266798.31	Картометрический	0,1	-
840	414444.99	2266802.88	Картометрический	0,1	-
841	414433.73	2266805.29	Картометрический	0,1	-
842	414410.03	2266812.46	Картометрический	0,1	-
843	414391.34	2266820.40	Картометрический	0,1	-
844	414388.08	2266828.96	Картометрический	0,1	-
845	414393.99	2266873.69	Картометрический	0,1	-
846	414400.28	2266895.24	Картометрический	0,1	-
847	414407.07	2266918.89	Картометрический	0,1	-
848	414417.24	2266955.27	Картометрический	0,1	-
849	414425.36	2266964.49	Картометрический	0,1	-
850	414435.49	2267000.88	Картометрический	0,1	-
851	414446.40	2267034.43	Картометрический	0,1	-
852	414451.72	2267056.48	Картометрический	0,1	-
853	414455.86	2267066.17	Картометрический	0,1	-
854	414457.30	2267073.67	Картометрический	0,1	-
855	414468.45	2267112.53	Картометрический	0,1	-
856	414479.46	2267144.19	Картометрический	0,1	-
857	414488.92	2267173.51	Картометрический	0,1	-
858	414490.45	2267182.40	Картометрический	0,1	-
859	414494.34	2267192.49	Картометрический	0,1	-
860	414497.15	2267198.48	Картометрический	0,1	-
861	414501.16	2267209.66	Картометрический	0,1	-
862	414505.89	2267210.98	Картометрический	0,1	-
863	414511.97	2267210.14	Картометрический	0,1	-
864	414523.12	2267246.65	Картометрический	0,1	-
865	414531.46	2267270.90	Картометрический	0,1	-
866	414554.75	2267262.92	Картометрический	0,1	-
867	414573.38	2267308.85	Картометрический	0,1	-
868	414577.99	2267315.78	Картометрический	0,1	-
869	414584.14	2267326.84	Картометрический	0,1	-
870	414595.29	2267334.53	Картометрический	0,1	-
871	414599.53	2267337.54	Картометрический	0,1	-
872	414609.87	2267341.16	Картометрический	0,1	-
873	414618.90	2267343.31	Картометрический	0,1	-
874	414642.42	2267351.10	Картометрический	0,1	-

Раздел 2

Сведения о местоположении границ объекта

Обозначение характерных точек границ	Координаты, м		Метод определения координат характерной точки	Средняя квадратическая погрешность положения характерной точки (Мт), м	Описание обозначения точки на местности (при наличии)
	X	Y			
1	2	3	4	5	6
875	414661.95	2267352.03	Картометрический	0,1	-
876	414679.65	2267351.62	Картометрический	0,1	-
877	414688.01	2267364.23	Картометрический	0,1	-
878	414704.69	2267392.24	Картометрический	0,1	-
879	414723.11	2267422.04	Картометрический	0,1	-
880	414737.29	2267446.02	Картометрический	0,1	-
881	414744.87	2267459.45	Картометрический	0,1	-
882	414749.73	2267467.76	Картометрический	0,1	-
883	414766.78	2267496.60	Картометрический	0,1	-
884	414782.93	2267524.60	Картометрический	0,1	-
885	414793.05	2267541.82	Картометрический	0,1	-
886	414804.14	2267560.57	Картометрический	0,1	-
887	414812.94	2267575.53	Картометрический	0,1	-
888	414820.76	2267589.47	Картометрический	0,1	-
889	414837.81	2267618.71	Картометрический	0,1	-
890	414841.00	2267623.68	Картометрический	0,1	-
891	414842.81	2267625.62	Картометрический	0,1	-
892	414848.34	2267630.43	Картометрический	0,1	-
893	414852.92	2267637.19	Картометрический	0,1	-
894	414862.86	2267657.49	Картометрический	0,1	-
895	414868.52	2267668.77	Картометрический	0,1	-
896	414875.53	2267684.32	Картометрический	0,1	-
897	414887.45	2267708.42	Картометрический	0,1	-
898	414864.72	2267680.31	Картометрический	0,1	-
899	414846.06	2267657.23	Картометрический	0,1	-
900	414837.40	2267646.53	Картометрический	0,1	-
901	414809.31	2267623.27	Картометрический	0,1	-
902	414798.19	2267614.06	Картометрический	0,1	-
903	414798.18	2267614.06	Картометрический	0,1	-
904	414777.73	2267597.13	Картометрический	0,1	-
905	414777.74	2267597.12	Картометрический	0,1	-
906	414764.77	2267586.38	Картометрический	0,1	-
907	414740.80	2267596.00	Картометрический	0,1	-
908	414653.18	2267669.73	Картометрический	0,1	-
909	414658.00	2267678.19	Картометрический	0,1	-
910	414671.46	2267701.81	Картометрический	0,1	-
911	414672.62	2267703.84	Картометрический	0,1	-
912	414673.00	2267704.52	Картометрический	0,1	-
913	414686.21	2267727.68	Картометрический	0,1	-
914	414517.69	2267886.54	Картометрический	0,1	-

Раздел 2

Сведения о местоположении границ объекта

Обозначение характерных точек границ	Координаты, м		Метод определения координат характерной точки	Средняя квадратическая погрешность положения характерной точки (Мт), м	Описание обозначения точки на местности (при наличии)
	X	Y			
1	2	3	4	5	6
915	414510.33	2267878.21	Картометрический	0,1	-
916	414484.35	2267845.62	Картометрический	0,1	-
917	414443.97	2267778.22	Картометрический	0,1	-
918	414429.13	2267757.08	Картометрический	0,1	-
919	414401.47	2267730.44	Картометрический	0,1	-
920	414370.70	2267674.86	Картометрический	0,1	-
921	414383.45	2267653.28	Картометрический	0,1	-
922	414351.70	2267548.31	Картометрический	0,1	-
923	414353.76	2267547.66	Картометрический	0,1	-
924	414335.13	2267508.82	Картометрический	0,1	-
925	414334.48	2267507.47	Картометрический	0,1	-
926	414315.19	2267504.12	Картометрический	0,1	-
927	414296.54	2267500.88	Картометрический	0,1	-
928	414275.37	2267497.21	Картометрический	0,1	-
929	414254.56	2267493.60	Картометрический	0,1	-
930	414186.79	2267481.84	Картометрический	0,1	-
931	414156.64	2267476.62	Картометрический	0,1	-
932	414060.05	2267485.67	Картометрический	0,1	-
933	414060.01	2267485.68	Картометрический	0,1	-
934	414059.07	2267485.77	Картометрический	0,1	-
935	414035.69	2267548.66	Картометрический	0,1	-
936	414031.43	2267547.90	Картометрический	0,1	-
937	414001.52	2267542.63	Картометрический	0,1	-
938	414001.64	2267566.73	Картометрический	0,1	-
939	414003.58	2267571.90	Картометрический	0,1	-
940	414007.72	2267582.94	Картометрический	0,1	-
941	414010.79	2267591.09	Картометрический	0,1	-
942	413994.54	2267599.06	Картометрический	0,1	-
943	413972.29	2267611.52	Картометрический	0,1	-
944	413948.01	2267625.14	Картометрический	0,1	-
945	413948.01	2267625.15	Картометрический	0,1	-
946	413985.01	2267683.38	Картометрический	0,1	-
947	413993.79	2267693.86	Картометрический	0,1	-
948	413994.82	2267711.66	Картометрический	0,1	-
949	413988.07	2267725.87	Картометрический	0,1	-
950	413985.86	2267738.24	Картометрический	0,1	-
951	413989.21	2267757.40	Картометрический	0,1	-
952	414001.15	2267769.65	Картометрический	0,1	-
953	414017.26	2267778.22	Картометрический	0,1	-
954	414018.04	2267822.60	Картометрический	0,1	-

Раздел 2

Сведения о местоположении границ объекта

Обозначение характерных точек границ	Координаты, м		Метод определения координат характерной точки	Средняя квадратическая погрешность положения характерной точки (M _t), м	Описание обозначения точки на местности (при наличии)
	X	Y			
1	2	3	4	5	6
955	414035.53	2267837.98	Картометрический	0,1	-
956	414046.53	2267846.10	Картометрический	0,1	-
957	414052.47	2267862.43	Картометрический	0,1	-
958	414058.05	2267877.74	Картометрический	0,1	-
959	414033.91	2267927.92	Картометрический	0,1	-
960	413997.86	2268138.56	Картометрический	0,1	-
961	413964.73	2268284.11	Картометрический	0,1	-
962	413964.72	2268284.13	Картометрический	0,1	-
963	413975.67	2268333.95	Картометрический	0,1	-
964	413979.32	2268350.55	Картометрический	0,1	-
965	413943.85	2268377.35	Картометрический	0,1	-
966	413930.03	2268387.80	Картометрический	0,1	-
967	413918.47	2268367.78	Картометрический	0,1	-
968	413853.07	2268241.13	Картометрический	0,1	-
969	413771.98	2268236.03	Картометрический	0,1	-
970	413733.81	2268233.62	Картометрический	0,1	-
971	413707.52	2268199.44	Картометрический	0,1	-
972	413696.07	2268197.66	Картометрический	0,1	-
973	413694.74	2268197.39	Картометрический	0,1	-
974	413685.31	2268185.83	Картометрический	0,1	-
975	413697.09	2268188.50	Картометрический	0,1	-
976	413699.37	2268188.84	Картометрический	0,1	-
977	413696.03	2268184.49	Картометрический	0,1	-
978	413688.09	2268174.15	Картометрический	0,1	-
979	413649.98	2268173.47	Картометрический	0,1	-
980	413649.16	2268173.46	Картометрический	0,1	-
981	413649.13	2268173.57	Картометрический	0,1	-
982	413647.98	2268173.44	Картометрический	0,1	-
983	413624.45	2268173.02	Картометрический	0,1	-
984	413615.04	2268172.85	Картометрический	0,1	-
985	413659.30	2268180.61	Картометрический	0,1	-
986	413608.14	2268181.29	Картометрический	0,1	-
987	413508.40	2268163.26	Картометрический	0,1	-
988	413495.35	2268178.09	Картометрический	0,1	-
989	413492.61	2268178.94	Картометрический	0,1	-
990	413491.94	2268179.75	Картометрический	0,1	-
991	413478.89	2268195.62	Картометрический	0,1	-
992	413481.76	2268199.46	Картометрический	0,1	-
993	413440.73	2268245.12	Картометрический	0,1	-
994	413439.85	2268243.07	Картометрический	0,1	-

Раздел 2

Сведения о местоположении границ объекта

Обозначение характерных точек границ	Координаты, м		Метод определения координат характерной точки	Средняя квадратическая погрешность положения характерной точки (M _t), м	Описание обозначения точки на местности (при наличии)
	X	Y			
1	2	3	4	5	6
995	413413.10	2268275.58	Картометрический	0,1	-
996	413402.71	2268279.70	Картометрический	0,1	-
997	413376.92	2268289.89	Картометрический	0,1	-
998	413380.01	2268297.68	Картометрический	0,1	-
999	413357.03	2268299.70	Картометрический	0,1	-
1000	413356.42	2268298.01	Картометрический	0,1	-
1001	413356.20	2268298.09	Картометрический	0,1	-
1002	413356.82	2268484.11	Картометрический	0,1	-
1003	413355.94	2268602.30	Картометрический	0,1	-
1004	413295.28	2268572.70	Картометрический	0,1	-
1005	413272.49	2268529.62	Картометрический	0,1	-
1006	413254.50	2268536.25	Картометрический	0,1	-
1007	413250.90	2268527.73	Картометрический	0,1	-
1008	413254.06	2268526.39	Картометрический	0,1	-
1009	413282.44	2268514.33	Картометрический	0,1	-
1010	413286.55	2268512.79	Картометрический	0,1	-
1011	413291.65	2268511.03	Картометрический	0,1	-
1012	413288.49	2268502.48	Картометрический	0,1	-
1013	413287.44	2268501.32	Картометрический	0,1	-
1014	413281.09	2268503.79	Картометрический	0,1	-
1015	413280.46	2268503.11	Картометрический	0,1	-
1016	413273.49	2268505.60	Картометрический	0,1	-
1017	413273.08	2268506.61	Картометрический	0,1	-
1018	413251.02	2268514.03	Картометрический	0,1	-
1019	413247.78	2268513.90	Картометрический	0,1	-
1020	413245.10	2268514.86	Картометрический	0,1	-
1021	413242.25	2268508.08	Картометрический	0,1	-
1022	413237.16	2268496.00	Картометрический	0,1	-
1023	413230.24	2268479.55	Картометрический	0,1	-
1024	413243.41	2268474.69	Картометрический	0,1	-
1025	413230.03	2268449.42	Картометрический	0,1	-
1026	413229.17	2268449.76	Картометрический	0,1	-
1027	413225.46	2268451.18	Картометрический	0,1	-
1028	413213.20	2268416.27	Картометрический	0,1	-
1029	413209.67	2268405.26	Картометрический	0,1	-
1030	413207.01	2268397.68	Картометрический	0,1	-
1031	413202.68	2268397.73	Картометрический	0,1	-
1032	413201.96	2268396.38	Картометрический	0,1	-
1033	413056.98	2268399.18	Картометрический	0,1	-
1034	413057.19	2268399.59	Картометрический	0,1	-

Раздел 2

Сведения о местоположении границ объекта

Обозначение характерных точек границ	Координаты, м		Метод определения координат характерной точки	Средняя квадратическая погрешность положения характерной точки (Мт), м	Описание обозначения точки на местности (при наличии)
	X	Y			
1	2	3	4	5	6
1035	413060.29	2268405.52	Картометрический	0,1	-
1036	413067.70	2268420.96	Картометрический	0,1	-
1037	413036.86	2268412.34	Картометрический	0,1	-
1038	413034.11	2268402.71	Картометрический	0,1	-
1039	413032.73	2268399.65	Картометрический	0,1	-
1040	412993.79	2268400.40	Картометрический	0,1	-
1041	412997.58	2268413.87	Картометрический	0,1	-
1042	413021.29	2268411.46	Картометрический	0,1	-
1043	413029.53	2268435.16	Картометрический	0,1	-
1044	413037.65	2268460.32	Картометрический	0,1	-
1045	413001.21	2268477.75	Картометрический	0,1	-
1046	412999.78	2268472.20	Картометрический	0,1	-
1047	412997.64	2268473.40	Картометрический	0,1	-
1048	412862.20	2268548.54	Картометрический	0,1	-
1049	412862.20	2268548.56	Картометрический	0,1	-
1050	413016.85	2268590.69	Картометрический	0,1	-
1051	412978.11	2268726.46	Картометрический	0,1	-
1052	412942.73	2268714.96	Картометрический	0,1	-
1053	412945.77	2268687.46	Картометрический	0,1	-
1054	412915.15	2268682.84	Картометрический	0,1	-
1055	412913.83	2268707.94	Картометрический	0,1	-
1056	412812.65	2268678.78	Картометрический	0,1	-
1057	412791.82	2268681.64	Картометрический	0,1	-
1058	412791.32	2268692.89	Картометрический	0,1	-
1059	412779.12	2268692.79	Картометрический	0,1	-
1060	412760.47	2268692.97	Картометрический	0,1	-
1061	412759.70	2268686.60	Картометрический	0,1	-
1062	412752.23	2268687.71	Картометрический	0,1	-
1063	412752.34	2268691.89	Картометрический	0,1	-
1064	412738.99	2268692.18	Картометрический	0,1	-
1065	412725.63	2268692.46	Картометрический	0,1	-
1066	412721.49	2268693.00	Картометрический	0,1	-
1067	412711.26	2268693.46	Картометрический	0,1	-
1068	412699.67	2268692.92	Картометрический	0,1	-
1069	412700.69	2268698.47	Картометрический	0,1	-
1070	412700.69	2268698.48	Картометрический	0,1	-
1071	412702.39	2268707.71	Картометрический	0,1	-
1072	412706.11	2268707.33	Картометрический	0,1	-
1073	412718.46	2268706.30	Картометрический	0,1	-
1074	412744.66	2268704.57	Картометрический	0,1	-

Раздел 2

Сведения о местоположении границ объекта

Обозначение характерных точек границ	Координаты, м		Метод определения координат характерной точки	Средняя квадратическая погрешность положения характерной точки (Mт), м	Описание обозначения точки на местности (при наличии)
	X	Y			
1	2	3	4	5	6
1075	412747.93	2268732.07	Картометрический	0,1	-
1076	412729.65	2268733.35	Картометрический	0,1	-
1077	412720.09	2268734.09	Картометрический	0,1	-
1078	412697.92	2268735.80	Картометрический	0,1	-
1079	412701.88	2268762.48	Картометрический	0,1	-
1080	412712.24	2268761.29	Картометрический	0,1	-
1081	412748.13	2268956.61	Картометрический	0,1	-
1082	412768.29	2268954.21	Картометрический	0,1	-
1083	412778.34	2269005.03	Картометрический	0,1	-
1084	412785.16	2269003.89	Картометрический	0,1	-
1085	412792.17	2269033.24	Картометрический	0,1	-
1086	412745.38	2269040.76	Картометрический	0,1	-
1087	412753.52	2269080.37	Картометрический	0,1	-
1088	412742.50	2269081.64	Картометрический	0,1	-
1089	412743.91	2269091.50	Картометрический	0,1	-
1090	412737.71	2269098.24	Картометрический	0,1	-
1091	412721.74	2269102.21	Картометрический	0,1	-
1092	412719.18	2269084.25	Картометрический	0,1	-
1093	412710.30	2269085.18	Картометрический	0,1	-
1094	412711.97	2269096.16	Картометрический	0,1	-
1095	412691.22	2269100.01	Картометрический	0,1	-
1096	412683.25	2269088.04	Картометрический	0,1	-
1097	412679.16	2269089.05	Картометрический	0,1	-
1098	412661.08	2269091.15	Картометрический	0,1	-
1099	412661.44	2269093.44	Картометрический	0,1	-
1100	412663.62	2269106.97	Картометрический	0,1	-
1101	412654.44	2269107.27	Картометрический	0,1	-
1102	412647.68	2269107.48	Картометрический	0,1	-
1103	412647.29	2269102.57	Картометрический	0,1	-
1104	412645.15	2269102.73	Картометрический	0,1	-
1105	412643.43	2269112.32	Картометрический	0,1	-
1106	412596.64	2269119.39	Картометрический	0,1	-
1107	412540.16	2268974.98	Картометрический	0,1	-
1108	412542.88	2268884.53	Картометрический	0,1	-
1109	412460.59	2268717.22	Картометрический	0,1	-
1110	412382.54	2268610.43	Картометрический	0,1	-
1111	412365.64	2268606.86	Картометрический	0,1	-
1112	412359.94	2268599.80	Картометрический	0,1	-
1113	412182.04	2268558.32	Картометрический	0,1	-
1114	412165.16	2268554.38	Картометрический	0,1	-

Раздел 2

Сведения о местоположении границ объекта

Обозначение характерных точек границ	Координаты, м		Метод определения координат характерной точки	Средняя квадратическая погрешность положения характерной точки (Мт), м	Описание обозначения точки на местности (при наличии)
	X	Y			
1	2	3	4	5	6
1115	412123.22	2268570.61	Картометрический	0,1	-
1116	412125.23	2268585.60	Картометрический	0,1	-
1117	412073.14	2268605.32	Картометрический	0,1	-
1118	412068.71	2268591.71	Картометрический	0,1	-
1119	412053.75	2268597.50	Картометрический	0,1	-
1120	412053.62	2268598.58	Картометрический	0,1	-
1121	412053.43	2268600.01	Картометрический	0,1	-
1122	412038.14	2268604.57	Картометрический	0,1	-
1123	412034.95	2268604.79	Картометрический	0,1	-
1124	412031.64	2268606.05	Картометрический	0,1	-
1125	412033.07	2268615.09	Картометрический	0,1	-
1126	412009.62	2268622.49	Картометрический	0,1	-
1127	412008.91	2268620.72	Картометрический	0,1	-
1128	412006.93	2268615.62	Картометрический	0,1	-
1129	411937.55	2268642.47	Картометрический	0,1	-
1130	411937.96	2268643.78	Картометрический	0,1	-
1131	411910.57	2268654.75	Картометрический	0,1	-
1132	411910.07	2268653.11	Картометрический	0,1	-
1133	411862.69	2268671.44	Картометрический	0,1	-
1134	411862.94	2268672.16	Картометрический	0,1	-
1135	411829.60	2268684.85	Картометрический	0,1	-
1136	411829.35	2268684.35	Картометрический	0,1	-
1137	411813.30	2268690.56	Картометрический	0,1	-
1138	411796.53	2268697.02	Картометрический	0,1	-
1139	411789.63	2268699.69	Картометрический	0,1	-
1140	411762.65	2268714.54	Картометрический	0,1	-
1141	411760.47	2268716.50	Картометрический	0,1	-
1142	411755.56	2268717.98	Картометрический	0,1	-
1143	411749.14	2268699.43	Картометрический	0,1	-
1144	411744.88	2268701.14	Картометрический	0,1	-
1145	411744.39	2268703.70	Картометрический	0,1	-
1146	411724.61	2268702.79	Картометрический	0,1	-
1147	411723.03	2268705.51	Картометрический	0,1	-
1148	411720.85	2268706.84	Картометрический	0,1	-
1149	411719.83	2268711.41	Картометрический	0,1	-
1150	411718.45	2268721.10	Картометрический	0,1	-
1151	411717.80	2268727.34	Картометрический	0,1	-
1152	411575.40	2268782.16	Картометрический	0,1	-
1153	411563.57	2268682.89	Картометрический	0,1	-
1154	411548.51	2268680.32	Картометрический	0,1	-

Раздел 2

Сведения о местоположении границ объекта

Обозначение характерных точек границ	Координаты, м		Метод определения координат характерной точки	Средняя квадратическая погрешность положения характерной точки (Мт), м	Описание обозначения точки на местности (при наличии)
	X	Y			
1	2	3	4	5	6
1155	411547.50	2268670.41	Картометрический	0,1	-
1156	411370.89	2268639.13	Картометрический	0,1	-
1157	411273.74	2268561.72	Картометрический	0,1	-
1158	411165.13	2268534.49	Картометрический	0,1	-
1159	411154.54	2268462.19	Картометрический	0,1	-
1160	411591.36	2268232.88	Картометрический	0,1	-
1161	411591.40	2268232.86	Картометрический	0,1	-
1162	411437.11	2267835.94	Картометрический	0,1	-
1163	411362.01	2267802.34	Картометрический	0,1	-
1164	411228.56	2267732.24	Картометрический	0,1	-
1165	411205.37	2267714.62	Картометрический	0,1	-
1166	411152.73	2267618.71	Картометрический	0,1	-
1167	411000.85	2267370.94	Картометрический	0,1	-
1168	410908.03	2267222.25	Картометрический	0,1	-
1169	410877.84	2267153.94	Картометрический	0,1	-
1170	410869.14	2267138.19	Картометрический	0,1	-
1171	410849.31	2267108.91	Картометрический	0,1	-
1172	410841.18	2267092.16	Картометрический	0,1	-
1173	410966.21	2267093.06	Картометрический	0,1	-
1174	411098.72	2266999.57	Картометрический	0,1	-
1175	411133.67	2266897.17	Картометрический	0,1	-
1176	411230.02	2266792.34	Картометрический	0,1	-
1177	411367.38	2266562.56	Картометрический	0,1	-
1178	411346.65	2266414.32	Картометрический	0,1	-
1179	411068.62	2266105.28	Картометрический	0,1	-
1180	411020.82	2266062.01	Картометрический	0,1	-
1181	410902.84	2265952.35	Картометрический	0,1	-
1182	411061.26	2265777.14	Картометрический	0,1	-
1183	411065.52	2265779.96	Картометрический	0,1	-
1184	411074.34	2265766.62	Картометрический	0,1	-
1185	411072.04	2265765.22	Картометрический	0,1	-
1186	411132.77	2265698.06	Картометрический	0,1	-
1187	411261.34	2265576.75	Картометрический	0,1	-
1188	411349.07	2265524.71	Картометрический	0,1	-
1189	411239.36	2265354.80	Картометрический	0,1	-
1190	411475.59	2265405.67	Картометрический	0,1	-
1191	411599.39	2265467.39	Картометрический	0,1	-
1192	411983.34	2265749.76	Картометрический	0,1	-
1193	412157.20	2265936.61	Картометрический	0,1	-
1194	412282.93	2266071.84	Картометрический	0,1	-

Раздел 2

Сведения о местоположении границ объекта

Обозначение характерных точек границ	Координаты, м		Метод определения координат характерной точки	Средняя квадратическая погрешность положения характерной точки (Мт), м	Описание обозначения точки на местности (при наличии)
	X	Y			
1	2	3	4	5	6
1195	412496.41	2266168.15	Картометрический	0,1	-
1196	412778.77	2266128.54	Картометрический	0,1	-
1197	413085.23	2265918.48	Картометрический	0,1	-
1198	413952.97	2265331.39	Картометрический	0,1	-
1199	414484.39	2265017.15	Картометрический	0,1	-
1200	414994.61	2265109.29	Картометрический	0,1	-
1201	415858.89	2265398.55	Картометрический	0,1	-
1202	416173.97	2265337.42	Картометрический	0,1	-
1203	416457.20	2265018.03	Картометрический	0,1	-
1204	416581.16	2264719.33	Картометрический	0,1	-
1205	416646.58	2264127.05	Картометрический	0,1	-
1206	416687.31	2264034.26	Картометрический	0,1	-
1207	416778.28	2263827.00	Картометрический	0,1	-
1208	416882.42	2263589.73	Картометрический	0,1	-
1209	417262.09	2262961.47	Картометрический	0,1	-
1210	417477.31	2262260.73	Картометрический	0,1	-
1211	417682.59	2262172.30	Картометрический	0,1	-
1212	419381.52	2262135.91	Картометрический	0,1	-
1213	419610.51	2261974.06	Картометрический	0,1	-
1214	419720.34	2261813.36	Картометрический	0,1	-
1215	419830.17	2261652.65	Картометрический	0,1	-
1216	419848.89	2261618.77	Картометрический	0,1	-
1217	419807.73	2261588.75	Картометрический	0,1	-
1218	419797.93	2261585.42	Картометрический	0,1	-
1219	419774.75	2261556.84	Картометрический	0,1	-
1220	419742.47	2261522.27	Картометрический	0,1	-
1221	419710.50	2261495.36	Картометрический	0,1	-
1222	419709.64	2261495.51	Картометрический	0,1	-
1223	419686.90	2261465.86	Картометрический	0,1	-
1224	419661.83	2261428.77	Картометрический	0,1	-
1225	419655.44	2261419.45	Картометрический	0,1	-
1226	419643.45	2261401.97	Картометрический	0,1	-
1227	419636.71	2261400.69	Картометрический	0,1	-
1228	419584.01	2261436.30	Картометрический	0,1	-
1229	419576.68	2261426.30	Картометрический	0,1	-
1230	419559.44	2261438.94	Картометрический	0,1	-
1231	419541.47	2261412.16	Картометрический	0,1	-
1232	419499.64	2261350.81	Картометрический	0,1	-
1233	419510.22	2261343.38	Картометрический	0,1	-
1234	419507.59	2261339.39	Картометрический	0,1	-

Раздел 2

Сведения о местоположении границ объекта

Обозначение характерных точек границ	Координаты, м		Метод определения координат характерной точки	Средняя квадратическая погрешность положения характерной точки (Мт), м	Описание обозначения точки на местности (при наличии)
	X	Y			
1	2	3	4	5	6
1235	419403.54	2261181.52	Картометрический	0,1	-
1236	419396.69	2261171.12	Картометрический	0,1	-
1237	419382.66	2261149.83	Картометрический	0,1	-
1238	419373.87	2261136.71	Картометрический	0,1	-
1239	419349.80	2261154.70	Картометрический	0,1	-
1240	419239.88	2261231.08	Картометрический	0,1	-
1241	418864.48	2261439.20	Картометрический	0,1	-
1242	418722.67	2261522.08	Картометрический	0,1	-
1243	418621.64	2261219.18	Картометрический	0,1	-
1244	418620.83	2261216.75	Картометрический	0,1	-
1245	418620.87	2261216.74	Картометрический	0,1	-
1246	418614.47	2261197.71	Картометрический	0,1	-
1247	418606.90	2261200.81	Картометрический	0,1	-
1248	418606.94	2261202.64	Картометрический	0,1	-
1249	418606.40	2261203.82	Картометрический	0,1	-
1250	418600.53	2261205.54	Картометрический	0,1	-
1251	418603.29	2261200.93	Картометрический	0,1	-
1252	418603.60	2261196.93	Картометрический	0,1	-
1253	418602.78	2261193.03	Картометрический	0,1	-
1254	418568.49	2261120.46	Картометрический	0,1	-
1255	418565.24	2261117.94	Картометрический	0,1	-
1256	418561.43	2261118.69	Картометрический	0,1	-
1257	418515.04	2261128.26	Картометрический	0,1	-
1258	418490.73	2261132.67	Картометрический	0,1	-
1259	418481.87	2261134.28	Картометрический	0,1	-
1260	418472.54	2261135.97	Картометрический	0,1	-
1261	418466.90	2261115.03	Картометрический	0,1	-
1262	418456.34	2261046.19	Картометрический	0,1	-
1263	418447.73	2261047.11	Картометрический	0,1	-
1264	418438.59	2261050.19	Картометрический	0,1	-
1265	418273.79	2261090.20	Картометрический	0,1	-
1266	418187.10	2261108.60	Картометрический	0,1	-
1267	418166.93	2260945.14	Картометрический	0,1	-
1268	418134.90	2260949.38	Картометрический	0,1	-
1269	418113.91	2260950.40	Картометрический	0,1	-
1270	418166.00	2260663.95	Картометрический	0,1	-
1271	418340.76	2260663.95	Картометрический	0,1	-
1272	418351.10	2260663.95	Картометрический	0,1	-
1273	418341.80	2260648.80	Картометрический	0,1	-
1274	418314.06	2260603.63	Картометрический	0,1	-

Раздел 2

Сведения о местоположении границ объекта

Обозначение характерных точек границ	Координаты, м		Метод определения координат характерной точки	Средняя квадратическая погрешность положения характерной точки (Mт), м	Описание обозначения точки на местности (при наличии)
	X	Y			
1	2	3	4	5	6
1275	418546.07	2260497.24	Картометрический	0,1	-
1276	418611.55	2260657.12	Картометрический	0,1	-
1277	418634.12	2260713.33	Картометрический	0,1	-
1278	418651.85	2260726.85	Картометрический	0,1	-
1279	418761.96	2260645.89	Картометрический	0,1	-
1280	418841.66	2260582.78	Картометрический	0,1	-
1281	418873.53	2260558.59	Картометрический	0,1	-
1282	418997.86	2260464.91	Картометрический	0,1	-
1283	419008.86	2260456.60	Картометрический	0,1	-
1284	419018.62	2260448.50	Картометрический	0,1	-
1285	419055.44	2260420.88	Картометрический	0,1	-
1286	419450.14	2260120.89	Картометрический	0,1	-
1287	419444.95	2260111.42	Картометрический	0,1	-
1288	419485.84	2260084.90	Картометрический	0,1	-
1289	419491.25	2260084.29	Картометрический	0,1	-
1290	419550.73	2260281.11	Картометрический	0,1	-
1291	419558.98	2260300.29	Картометрический	0,1	-
1292	419584.91	2260360.27	Картометрический	0,1	-
1293	419645.39	2260473.97	Картометрический	0,1	-
1294	419646.09	2260475.92	Картометрический	0,1	-
1295	419687.09	2260528.77	Картометрический	0,1	-
1296	419707.34	2260553.96	Картометрический	0,1	-
1297	419709.85	2260557.08	Картометрический	0,1	-
1298	419719.78	2260569.43	Картометрический	0,1	-
1299	419718.22	2260570.86	Картометрический	0,1	-
1300	419720.28	2260573.43	Картометрический	0,1	-
1301	419721.84	2260571.99	Картометрический	0,1	-
1302	419731.13	2260583.55	Картометрический	0,1	-
1303	419729.63	2260585.06	Картометрический	0,1	-
1304	419730.77	2260586.48	Картометрический	0,1	-
1305	419732.33	2260585.05	Картометрический	0,1	-
1306	419735.73	2260589.28	Картометрический	0,1	-
1307	419770.55	2260622.80	Картометрический	0,1	-
1308	419781.82	2260632.37	Картометрический	0,1	-
1309	419787.32	2260626.29	Картометрический	0,1	-
1310	419801.18	2260638.82	Картометрический	0,1	-
1311	419808.19	2260640.22	Картометрический	0,1	-
1312	419814.26	2260643.99	Картометрический	0,1	-
1313	419818.61	2260649.65	Картометрический	0,1	-
1314	419820.70	2260656.49	Картометрический	0,1	-

Раздел 2

Сведения о местоположении границ объекта

Обозначение характерных точек границ	Координаты, м		Метод определения координат характерной точки	Средняя квадратическая погрешность положения характерной точки (Мт), м	Описание обозначения точки на местности (при наличии)
	X	Y			
1	2	3	4	5	6
1315	419834.71	2260669.16	Картометрический	0,1	-
1316	419839.36	2260664.01	Картометрический	0,1	-
1317	419876.27	2260687.09	Картометрический	0,1	-
1318	419918.07	2260709.92	Картометрический	0,1	-
1319	419928.98	2260714.32	Картометрический	0,1	-
1320	419926.48	2260719.30	Картометрический	0,1	-
1321	419921.56	2260721.13	Картометрический	0,1	-
1322	420032.23	2260769.69	Картометрический	0,1	-
1323	420188.20	2260826.86	Картометрический	0,1	-
1324	420187.51	2260828.62	Картометрический	0,1	-
1325	420211.61	2260837.48	Картометрический	0,1	-
1326	420349.85	2260894.27	Картометрический	0,1	-
1327	420366.32	2260900.77	Картометрический	0,1	-
1328	420387.61	2260908.90	Картометрический	0,1	-
1329	420409.29	2260917.90	Картометрический	0,1	-
1330	420432.03	2260928.22	Картометрический	0,1	-
1331	420450.45	2260937.85	Картометрический	0,1	-
1332	420490.49	2260960.43	Картометрический	0,1	-
1333	420527.09	2260984.44	Картометрический	0,1	-
1334	420581.86	2261023.23	Картометрический	0,1	-
1335	420641.84	2261066.71	Картометрический	0,1	-
1336	420735.34	2261133.80	Картометрический	0,1	-
1337	420748.09	2261107.76	Картометрический	0,1	-
1338	420755.06	2261096.95	Картометрический	0,1	-
1339	420726.33	2261078.45	Картометрический	0,1	-
1340	420729.89	2261073.58	Картометрический	0,1	-
1341	420727.75	2261071.97	Картометрический	0,1	-
1342	420722.68	2261079.02	Картометрический	0,1	-
1343	420702.72	2261064.88	Картометрический	0,1	-
1344	420664.91	2261039.83	Картометрический	0,1	-
1345	420604.87	2260997.57	Картометрический	0,1	-
1346	420609.60	2260990.66	Картометрический	0,1	-
1347	420611.52	2260987.87	Картометрический	0,1	-
1348	420602.44	2260981.44	Картометрический	0,1	-
1349	420599.14	2260986.18	Картометрический	0,1	-
1350	420597.41	2260985.43	Картометрический	0,1	-
1351	420595.98	2260987.52	Картометрический	0,1	-
1352	420588.07	2260982.14	Картометрический	0,1	-
1353	420590.74	2260978.21	Картометрический	0,1	-
1354	420584.51	2260973.98	Картометрический	0,1	-

Раздел 2

Сведения о местоположении границ объекта

Обозначение характерных точек границ	Координаты, м		Метод определения координат характерной точки	Средняя квадратическая погрешность положения характерной точки (Мт), м	Описание обозначения точки на местности (при наличии)
	X	Y			
1	2	3	4	5	6
1355	420586.91	2260970.44	Картометрический	0,1	-
1356	420576.90	2260963.35	Картометрический	0,1	-
1357	420574.25	2260967.44	Картометрический	0,1	-
1358	420562.05	2260959.52	Картометрический	0,1	-
1359	420565.02	2260954.94	Картометрический	0,1	-
1360	420553.46	2260946.75	Картометрический	0,1	-
1361	420550.37	2260951.09	Картометрический	0,1	-
1362	420542.82	2260945.70	Картометрический	0,1	-
1363	420545.78	2260941.54	Картометрический	0,1	-
1364	420533.07	2260932.93	Картометрический	0,1	-
1365	420528.06	2260940.26	Картометрический	0,1	-
1366	420524.48	2260939.99	Картометрический	0,1	-
1367	420503.05	2260923.90	Картометрический	0,1	-
1368	420506.34	2260919.45	Картометрический	0,1	-
1369	420490.86	2260907.72	Картометрический	0,1	-
1370	420488.47	2260911.43	Картометрический	0,1	-
1371	420483.31	2260908.09	Картометрический	0,1	-
1372	420485.70	2260904.39	Картометрический	0,1	-
1373	420471.78	2260897.09	Картометрический	0,1	-
1374	420427.61	2260875.70	Картометрический	0,1	-
1375	420228.76	2260794.79	Картометрический	0,1	-
1376	420406.95	2260353.99	Картометрический	0,1	-
1377	420624.38	2260087.49	Картометрический	0,1	-
1378	420639.87	2260111.97	Картометрический	0,1	-
1379	420728.01	2260195.38	Картометрический	0,1	-
1380	420814.98	2260253.72	Картометрический	0,1	-
1381	420695.22	2260359.84	Картометрический	0,1	-
1382	420699.32	2260362.95	Картометрический	0,1	-
1383	420976.47	2260577.47	Картометрический	0,1	-
1384	420977.78	2260576.11	Картометрический	0,1	-
1385	420977.78	2260576.10	Картометрический	0,1	-
1386	420997.26	2260552.97	Картометрический	0,1	-
1387	421034.79	2260508.36	Картометрический	0,1	-
1388	421081.70	2260546.78	Картометрический	0,1	-
1389	421075.36	2260554.25	Картометрический	0,1	-
1390	421065.30	2260566.72	Картометрический	0,1	-
1391	421066.09	2260567.39	Картометрический	0,1	-
1392	421075.36	2260556.26	Картометрический	0,1	-
1393	421103.83	2260579.98	Картометрический	0,1	-
1394	421117.57	2260563.65	Картометрический	0,1	-

Раздел 2

Сведения о местоположении границ объекта

Обозначение характерных точек границ	Координаты, м		Метод определения координат характерной точки	Средняя квадратическая погрешность положения характерной точки (Мт), м	Описание обозначения точки на местности (при наличии)
	X	Y			
1	2	3	4	5	6
1395	421121.14	2260567.30	Картометрический	0,1	-
1396	421123.32	2260569.53	Картометрический	0,1	-
1397	421120.35	2260573.80	Картометрический	0,1	-
1398	421134.56	2260591.11	Картометрический	0,1	-
1399	421137.82	2260587.21	Картометрический	0,1	-
1400	421141.85	2260592.12	Картометрический	0,1	-
1401	421130.23	2260594.96	Картометрический	0,1	-
1402	421111.76	2260614.69	Картометрический	0,1	-
1403	421093.23	2260636.12	Картометрический	0,1	-
1404	421088.51	2260642.03	Картометрический	0,1	-
1405	421085.27	2260641.49	Картометрический	0,1	-
1406	420955.94	2260814.52	Картометрический	0,1	-
1407	420953.79	2260817.33	Картометрический	0,1	-
1408	420940.31	2260835.19	Картометрический	0,1	-
1409	420928.08	2260851.34	Картометрический	0,1	-
1410	420915.38	2260868.54	Картометрический	0,1	-
1411	420910.52	2260874.98	Картометрический	0,1	-
1412	420904.12	2260883.51	Картометрический	0,1	-
1413	420883.99	2260910.39	Картометрический	0,1	-
1414	420860.59	2260941.56	Картометрический	0,1	-
1415	420852.65	2260952.07	Картометрический	0,1	-
1416	420844.97	2260962.69	Картометрический	0,1	-
1417	420834.38	2260976.41	Картометрический	0,1	-
1418	420851.96	2260990.31	Картометрический	0,1	-
1419	420849.74	2260995.20	Картометрический	0,1	-
1420	420852.81	2260997.79	Картометрический	0,1	-
1421	420849.59	2261003.66	Картометрический	0,1	-
1422	420843.17	2261012.15	Картометрический	0,1	-
1423	420843.17	2261012.16	Картометрический	0,1	-
1424	420875.25	2261039.97	Картометрический	0,1	-
1425	420809.19	2261129.75	Картометрический	0,1	-
1426	420804.25	2261126.25	Картометрический	0,1	-
1427	420795.18	2261140.10	Картометрический	0,1	-
1428	420752.33	2261109.98	Картометрический	0,1	-
1429	420739.48	2261136.64	Картометрический	0,1	-
1430	420786.03	2261169.72	Картометрический	0,1	-
1431	420822.71	2261195.89	Картометрический	0,1	-
1432	420867.53	2261225.75	Картометрический	0,1	-
1433	420866.45	2261227.37	Картометрический	0,1	-
1434	420903.56	2261253.61	Картометрический	0,1	-

Раздел 2

Сведения о местоположении границ объекта

Обозначение характерных точек границ	Координаты, м		Метод определения координат характерной точки	Средняя квадратическая погрешность положения характерной точки (Мт), м	Описание обозначения точки на местности (при наличии)
	X	Y			
1	2	3	4	5	6
1435	420919.96	2261265.60	Картометрический	0,1	-
1436	420927.35	2261270.84	Картометрический	0,1	-
1437	420927.27	2261270.95	Картометрический	0,1	-
1438	420958.42	2261293.65	Картометрический	0,1	-
1439	420860.74	2261447.46	Картометрический	0,1	-
1440	420913.17	2261491.91	Картометрический	0,1	-
1441	420912.50	2261492.83	Картометрический	0,1	-
1442	420885.03	2261534.60	Картометрический	0,1	-
1443	420876.77	2261529.17	Картометрический	0,1	-
1444	420877.71	2261534.81	Картометрический	0,1	-
1445	420876.71	2261539.81	Картометрический	0,1	-
1446	420882.49	2261543.65	Картометрический	0,1	-
1447	420842.04	2261604.68	Картометрический	0,1	-
1448	420836.33	2261600.74	Картометрический	0,1	-
1449	420830.50	2261596.71	Картометрический	0,1	-
1450	420813.67	2261623.64	Картометрический	0,1	-
1451	420834.52	2261638.22	Картометрический	0,1	-
1452	420811.94	2261671.57	Картометрический	0,1	-
1453	420794.52	2261697.83	Картометрический	0,1	-
1454	420793.80	2261698.97	Картометрический	0,1	-
1455	420772.87	2261685.02	Картометрический	0,1	-
1456	420766.36	2261695.55	Картометрический	0,1	-
1457	420771.42	2261698.57	Картометрический	0,1	-
1458	420730.81	2261759.87	Картометрический	0,1	-
1459	420727.89	2261757.80	Картометрический	0,1	-
1460	420727.85	2261757.88	Картометрический	0,1	-
1461	420727.72	2261757.80	Картометрический	0,1	-
1462	420689.30	2261820.30	Картометрический	0,1	-
1463	420665.30	2261859.13	Картометрический	0,1	-
1464	420665.30	2261859.11	Картометрический	0,1	-
1465	420659.12	2261869.12	Картометрический	0,1	-
1466	420641.67	2261897.37	Картометрический	0,1	-
1467	420639.69	2261900.58	Картометрический	0,1	-
1468	420548.10	2262023.70	Картометрический	0,1	-
1469	420508.39	2262077.10	Картометрический	0,1	-
1470	420503.81	2262132.71	Картометрический	0,1	-
1471	420523.89	2262132.35	Картометрический	0,1	-
1472	420557.02	2262131.53	Картометрический	0,1	-
1473	420558.32	2262132.43	Картометрический	0,1	-
1474	420558.28	2262133.96	Картометрический	0,1	-

Раздел 2

Сведения о местоположении границ объекта

Обозначение характерных точек границ	Координаты, м		Метод определения координат характерной точки	Средняя квадратическая погрешность положения характерной точки (M _t), м	Описание обозначения точки на местности (при наличии)
	X	Y			
1	2	3	4	5	6
1475	420565.18	2262133.79	Картометрический	0,1	-
1476	420677.39	2262136.38	Картометрический	0,1	-
1477	420778.16	2262138.71	Картометрический	0,1	-
1478	420818.51	2262139.64	Картометрический	0,1	-
1479	420818.53	2262140.01	Картометрический	0,1	-
1480	421178.03	2262146.86	Картометрический	0,1	-
1481	421178.50	2262122.41	Картометрический	0,1	-
1482	421195.29	2262120.87	Картометрический	0,1	-
1483	421194.83	2262147.18	Картометрический	0,1	-
1484	421443.55	2262151.92	Картометрический	0,1	-
1485	421447.32	2262419.45	Картометрический	0,1	-
1486	421447.44	2262419.45	Картометрический	0,1	-
1487	421450.84	2262419.34	Картометрический	0,1	-
1488	421456.40	2262434.17	Картометрический	0,1	-
1489	421460.09	2262434.53	Картометрический	0,1	-
1490	421460.01	2262457.63	Картометрический	0,1	-
1491	421485.97	2262459.17	Картометрический	0,1	-
1492	421323.96	2262550.91	Картометрический	0,1	-
1493	421308.29	2262557.18	Картометрический	0,1	-
1494	421235.51	2262720.07	Картометрический	0,1	-
1495	421235.41	2262727.23	Картометрический	0,1	-
1496	421539.30	2262699.27	Картометрический	0,1	-
1497	421539.30	2262692.11	Картометрический	0,1	-
1498	421632.33	2262683.55	Картометрический	0,1	-
1499	421646.59	2262693.31	Картометрический	0,1	-
1500	421646.75	2262694.44	Картометрический	0,1	-
1501	421652.34	2262744.30	Картометрический	0,1	-
1502	421647.84	2262797.64	Картометрический	0,1	-
1503	421629.41	2262839.38	Картометрический	0,1	-
1504	421511.18	2262826.63	Картометрический	0,1	-
1505	421172.77	2262826.79	Картометрический	0,1	-
1506	421185.49	2262847.28	Картометрический	0,1	-
1507	421512.15	2262847.29	Картометрический	0,1	-
1508	421622.83	2262859.19	Картометрический	0,1	-
1509	421606.15	2262900.49	Картометрический	0,1	-
1510	421214.47	2262897.87	Картометрический	0,1	-
1511	421214.48	2262898.19	Картометрический	0,1	-
1512	421214.53	2262898.19	Картометрический	0,1	-
1513	421217.61	2263014.83	Картометрический	0,1	-
1514	421161.30	2263016.05	Картометрический	0,1	-

Раздел 2

Сведения о местоположении границ объекта

Обозначение характерных точек границ	Координаты, м		Метод определения координат характерной точки	Средняя квадратическая погрешность положения характерной точки (Мт), м	Описание обозначения точки на местности (при наличии)
	X	Y			
1	2	3	4	5	6
1515	421217.96	2263055.82	Картометрический	0,1	-
1516	421216.20	2263151.59	Картометрический	0,1	-
1517	421233.04	2263162.52	Картометрический	0,1	-
1518	421257.95	2263178.41	Картометрический	0,1	-
1519	421312.07	2263192.09	Картометрический	0,1	-
1520	421383.82	2263194.31	Картометрический	0,1	-
1521	421455.35	2263179.81	Картометрический	0,1	-
1522	421530.71	2263142.89	Картометрический	0,1	-
1523	421539.93	2263185.94	Картометрический	0,1	-
1524	421556.17	2263253.60	Картометрический	0,1	-
1525	421578.11	2263303.68	Картометрический	0,1	-
1526	421605.94	2263349.51	Картометрический	0,1	-
1527	421663.87	2263406.19	Картометрический	0,1	-
1528	421705.27	2263432.66	Картометрический	0,1	-
1529	421769.78	2263467.38	Картометрический	0,1	-
1530	421839.89	2263481.46	Картометрический	0,1	-
1531	421839.90	2263481.46	Картометрический	0,1	-
1532	421855.55	2263642.18	Картометрический	0,1	-
1533	421866.86	2263726.75	Картометрический	0,1	-
1534	421936.68	2263720.35	Картометрический	0,1	-
1535	422061.31	2263639.29	Картометрический	0,1	-
1536	422211.32	2263542.53	Картометрический	0,1	-
1537	422203.65	2263558.04	Картометрический	0,1	-
1538	422271.30	2263603.83	Картометрический	0,1	-
1539	422246.23	2263645.58	Картометрический	0,1	-
1540	422222.85	2263664.35	Картометрический	0,1	-
1541	422226.84	2263669.87	Картометрический	0,1	-
1542	422199.42	2263702.50	Картометрический	0,1	-
1543	422224.74	2263734.25	Картометрический	0,1	-
1544	422265.59	2263801.13	Картометрический	0,1	-
1545	422281.36	2263831.63	Картометрический	0,1	-
1546	422331.30	2263907.21	Картометрический	0,1	-
1547	422406.94	2263997.18	Картометрический	0,1	-
1548	422454.57	2264050.81	Картометрический	0,1	-
1549	422545.10	2264042.81	Картометрический	0,1	-
1550	422572.79	2264017.28	Картометрический	0,1	-
1551	422619.70	2264109.38	Картометрический	0,1	-
1552	422709.45	2264285.73	Картометрический	0,1	-
1553	422832.36	2264535.24	Картометрический	0,1	-
1554	422912.64	2264700.49	Картометрический	0,1	-

Раздел 2

Сведения о местоположении границ объекта

Обозначение характерных точек границ	Координаты, м		Метод определения координат характерной точки	Средняя квадратическая погрешность положения характерной точки (Мт), м	Описание обозначения точки на местности (при наличии)
	X	Y			
1	2	3	4	5	6
1555	422922.41	2264713.59	Картометрический	0,1	-
1556	422901.92	2264717.92	Картометрический	0,1	-
1557	422850.12	2264726.45	Картометрический	0,1	-
1558	422826.03	2264744.64	Картометрический	0,1	-
1559	422794.97	2264850.67	Картометрический	0,1	-
1560	422792.94	2264859.46	Картометрический	0,1	-
1561	422798.92	2264860.94	Картометрический	0,1	-
1562	422800.63	2264852.68	Картометрический	0,1	-
1563	422807.91	2264854.16	Картометрический	0,1	-
1564	422804.82	2264857.39	Картометрический	0,1	-
1565	422806.72	2264909.89	Картометрический	0,1	-
1566	422808.31	2264948.18	Картометрический	0,1	-
1567	422809.57	2264978.58	Картометрический	0,1	-
1568	422830.24	2264996.94	Картометрический	0,1	-
1569	422839.62	2264996.33	Картометрический	0,1	-
1570	422842.00	2265020.99	Картометрический	0,1	-
1571	422841.13	2265033.47	Картометрический	0,1	-
1572	422840.87	2265054.33	Картометрический	0,1	-
1573	422841.23	2265080.82	Картометрический	0,1	-
1574	422848.54	2265090.94	Картометрический	0,1	-
1575	422856.59	2265100.01	Картометрический	0,1	-
1576	422864.39	2265109.27	Картометрический	0,1	-
1577	422864.31	2265114.52	Картометрический	0,1	-
1578	422863.63	2265122.47	Картометрический	0,1	-
1579	422877.77	2265150.44	Картометрический	0,1	-
1580	422897.46	2265190.50	Картометрический	0,1	-
1581	422890.72	2265195.18	Картометрический	0,1	-
1582	422894.42	2265204.45	Картометрический	0,1	-
1583	422896.51	2265207.06	Картометрический	0,1	-
1584	422886.03	2265275.91	Картометрический	0,1	-
1585	422880.27	2265292.77	Картометрический	0,1	-
1586	422872.29	2265320.52	Картометрический	0,1	-
1587	422855.70	2265381.30	Картометрический	0,1	-
1588	422901.85	2265393.90	Картометрический	0,1	-
1589	422955.37	2265424.13	Картометрический	0,1	-
1590	423097.33	2265518.78	Картометрический	0,1	-
1591	423004.30	2265683.83	Картометрический	0,1	-
1592	422996.56	2265852.64	Картометрический	0,1	-
1593	422983.87	2265961.24	Картометрический	0,1	-
1594	422961.69	2265976.76	Картометрический	0,1	-

Раздел 2

Сведения о местоположении границ объекта

Обозначение характерных точек границ	Координаты, м		Метод определения координат характерной точки	Средняя квадратическая погрешность положения характерной точки (M _t), м	Описание обозначения точки на местности (при наличии)
	X	Y			
1	2	3	4	5	6
1595	422940.69	2265998.26	Картометрический	0,1	-
1596	422922.89	2266011.67	Картометрический	0,1	-
1597	422919.29	2266014.38	Картометрический	0,1	-
1598	422916.79	2266016.26	Картометрический	0,1	-
1599	422913.54	2266021.58	Картометрический	0,1	-
1600	422912.39	2266023.46	Картометрический	0,1	-
1601	422893.75	2266038.49	Картометрический	0,1	-
1602	422893.81	2266038.52	Картометрический	0,1	-
1603	422916.43	2266052.27	Картометрический	0,1	-
1604	422927.14	2266058.84	Картометрический	0,1	-
1605	422945.85	2266069.79	Картометрический	0,1	-
1606	422945.97	2266069.86	Картометрический	0,1	-
1607	422965.65	2266081.78	Картометрический	0,1	-
1608	422978.63	2266089.28	Картометрический	0,1	-
1609	422978.78	2266089.36	Картометрический	0,1	-
1610	422998.08	2266100.96	Картометрический	0,1	-
1611	423010.69	2266108.35	Картометрический	0,1	-
1612	423010.79	2266108.41	Картометрический	0,1	-
1613	423027.67	2266118.57	Картометрический	0,1	-
1614	423041.80	2266126.98	Картометрический	0,1	-
1615	423055.96	2266135.44	Картометрический	0,1	-
1616	423069.11	2266143.32	Картометрический	0,1	-
1617	423085.09	2266152.79	Картометрический	0,1	-
1618	423085.15	2266152.83	Картометрический	0,1	-
1619	423099.81	2266161.66	Картометрический	0,1	-
1620	423110.12	2266167.87	Картометрический	0,1	-
1621	423130.07	2266179.89	Картометрический	0,1	-
1622	423143.67	2266187.98	Картометрический	0,1	-
1623	423143.75	2266188.03	Картометрический	0,1	-
1624	423155.56	2266195.22	Картометрический	0,1	-
1625	423168.57	2266203.17	Картометрический	0,1	-
1626	423184.57	2266212.82	Картометрический	0,1	-
1627	423199.34	2266221.01	Картометрический	0,1	-
1628	423199.61	2266221.16	Картометрический	0,1	-
1629	423214.99	2266230.31	Картометрический	0,1	-
1630	423228.52	2266238.21	Картометрический	0,1	-
1631	423240.46	2266245.09	Картометрический	0,1	-
1632	423240.59	2266245.17	Картометрический	0,1	-
1633	423252.64	2266252.37	Картометрический	0,1	-
1634	423268.21	2266261.56	Картометрический	0,1	-

Раздел 2

Сведения о местоположении границ объекта

Обозначение характерных точек границ	Координаты, м		Метод определения координат характерной точки	Средняя квадратическая погрешность положения характерной точки (Мт), м	Описание обозначения точки на местности (при наличии)
	X	Y			
1	2	3	4	5	6
1635	423282.16	2266269.79	Картометрический	0,1	-
1636	423296.72	2266278.30	Картометрический	0,1	-
1637	423296.86	2266278.38	Картометрический	0,1	-
1638	423313.24	2266288.29	Картометрический	0,1	-
1639	423333.77	2266300.50	Картометрический	0,1	-
1640	423354.29	2266312.54	Картометрический	0,1	-
1641	423374.85	2266324.68	Картометрический	0,1	-
1642	423374.93	2266324.73	Картометрический	0,1	-
1643	423388.32	2266332.81	Картометрический	0,1	-
1644	423402.12	2266340.72	Картометрический	0,1	-
1645	423402.29	2266340.82	Картометрический	0,1	-
1646	423420.62	2266351.81	Картометрический	0,1	-
1647	423436.15	2266361.01	Картометрический	0,1	-
1648	423448.87	2266368.41	Картометрический	0,1	-
1649	423448.95	2266368.45	Картометрический	0,1	-
1650	423465.57	2266378.31	Картометрический	0,1	-
1651	423478.03	2266385.68	Картометрический	0,1	-
1652	423491.56	2266393.63	Картометрический	0,1	-
1653	423506.75	2266402.49	Картометрический	0,1	-
1654	423506.81	2266402.52	Картометрический	0,1	-
1655	423523.07	2266412.13	Картометрический	0,1	-
1656	423536.75	2266420.15	Картометрический	0,1	-
1657	423551.60	2266428.96	Картометрический	0,1	-
1658	423563.32	2266435.94	Картометрический	0,1	-
1659	423567.59	2266438.29	Картометрический	0,1	-
1660	423570.25	2266439.40	Картометрический	0,1	-
1661	423572.76	2266440.05	Картометрический	0,1	-
1662	423575.36	2266440.45	Картометрический	0,1	-
1663	423577.53	2266440.47	Картометрический	0,1	-
1664	423580.25	2266440.00	Картометрический	0,1	-
1665	423583.37	2266438.97	Картометрический	0,1	-
1666	423587.13	2266437.10	Картометрический	0,1	-
1667	423590.19	2266435.02	Картометрический	0,1	-
1668	423592.63	2266432.85	Картометрический	0,1	-
1669	423599.38	2266425.73	Картометрический	0,1	-
1670	423609.93	2266414.39	Картометрический	0,1	-
1671	423610.23	2266414.08	Картометрический	0,1	-
1672	423615.30	2266409.08	Картометрический	0,1	-
1673	423616.03	2266408.43	Картометрический	0,1	-
1674	423621.83	2266403.74	Картометрический	0,1	-

Раздел 2

Сведения о местоположении границ объекта

Обозначение характерных точек границ	Координаты, м		Метод определения координат характерной точки	Средняя квадратическая погрешность положения характерной точки (Mт), м	Описание обозначения точки на местности (при наличии)
	X	Y			
1	2	3	4	5	6
1675	423622.17	2266403.47	Картометрический	0,1	-
1676	423627.21	2266399.74	Картометрический	0,1	-
1677	423627.72	2266399.39	Картометрический	0,1	-
1678	423635.24	2266394.52	Картометрический	0,1	-
1679	423636.09	2266394.03	Картометрический	0,1	-
1680	423642.85	2266390.55	Картометрический	0,1	-
1681	423643.63	2266390.19	Картометрический	0,1	-
1682	423653.12	2266386.29	Картометрический	0,1	-
1683	423653.71	2266386.07	Картометрический	0,1	-
1684	423659.92	2266383.96	Картометрический	0,1	-
1685	423660.45	2266383.80	Картометрический	0,1	-
1686	423669.90	2266381.18	Картометрический	0,1	-
1687	423670.20	2266381.10	Картометрический	0,1	-
1688	423686.45	2266377.13	Картометрический	0,1	-
1689	423686.88	2266377.04	Картометрический	0,1	-
1690	423699.44	2266374.56	Картометрический	0,1	-
1691	423713.73	2266371.63	Картометрический	0,1	-
1692	423728.26	2266368.68	Картометрический	0,1	-
1693	423743.45	2266365.40	Картометрический	0,1	-
1694	423765.98	2266360.08	Картометрический	0,1	-
1695	423766.06	2266360.06	Картометрический	0,1	-
1696	423799.56	2266352.42	Картометрический	0,1	-
1697	423832.82	2266344.43	Картометрический	0,1	-
1698	423832.88	2266344.41	Картометрический	0,1	-
1699	423857.93	2266338.56	Картометрический	0,1	-
1700	423895.51	2266329.34	Картометрический	0,1	-
1701	423919.66	2266323.27	Картометрический	0,1	-
1702	423959.96	2266313.26	Картометрический	0,1	-
1703	424013.27	2266300.16	Картометрический	0,1	-
1704	424048.15	2266291.55	Картометрический	0,1	-
1705	424080.66	2266283.33	Картометрический	0,1	-
1706	424098.64	2266278.89	Картометрический	0,1	-
1707	424109.11	2266289.15	Картометрический	0,1	-
1708	424115.28	2266295.39	Картометрический	0,1	-
1709	424111.73	2266296.26	Картометрический	0,1	-
1710	424085.48	2266302.74	Картометрический	0,1	-
1711	424052.97	2266310.96	Картометрический	0,1	-
1712	424018.05	2266319.58	Картометрический	0,1	-
1713	423964.75	2266332.68	Картометрический	0,1	-
1714	423924.49	2266342.68	Картометрический	0,1	-

Раздел 2

Сведения о местоположении границ объекта

Обозначение характерных точек границ	Координаты, м		Метод определения координат характерной точки	Средняя квадратическая погрешность положения характерной точки (Мт), м	Описание обозначения точки на местности (при наличии)
	X	Y			
1	2	3	4	5	6
1715	423900.31	2266348.76	Картометрический	0,1	-
1716	423862.65	2266358.00	Картометрический	0,1	-
1717	423862.54	2266358.03	Картометрический	0,1	-
1718	423837.46	2266363.88	Картометрический	0,1	-
1719	423804.17	2266371.88	Картометрический	0,1	-
1720	423804.06	2266371.90	Картометрический	0,1	-
1721	423770.54	2266379.55	Картометрический	0,1	-
1722	423747.96	2266384.89	Картометрический	0,1	-
1723	423747.76	2266384.93	Картометрический	0,1	-
1724	423744.19	2266385.70	Картометрический	0,1	-
1725	423745.25	2266386.70	Картометрический	0,1	-
1726	423750.70	2266390.38	Картометрический	0,1	-
1727	423763.18	2266397.20	Картометрический	0,1	-
1728	423763.38	2266397.32	Картометрический	0,1	-
1729	423785.47	2266410.09	Картометрический	0,1	-
1730	423785.71	2266410.23	Картометрический	0,1	-
1731	423805.03	2266422.15	Картометрический	0,1	-
1732	423826.06	2266434.42	Картометрический	0,1	-
1733	423854.25	2266450.78	Картометрический	0,1	-
1734	423868.64	2266459.12	Картометрический	0,1	-
1735	423870.51	2266458.18	Картометрический	0,1	-
1736	423903.84	2266441.36	Картометрический	0,1	-
1737	423960.83	2266428.16	Картометрический	0,1	-
1738	423981.38	2266440.62	Картометрический	0,1	-
1739	423949.09	2266495.74	Картометрический	0,1	-
1740	423943.48	2266492.69	Картометрический	0,1	-
1741	423940.85	2266497.03	Картометрический	0,1	-
1742	423939.78	2266499.64	Картометрический	0,1	-
1743	423944.50	2266502.26	Картометрический	0,1	-
1744	423944.58	2266502.31	Картометрический	0,1	-
1745	423968.71	2266515.99	Картометрический	0,1	-
1746	423983.35	2266524.11	Картометрический	0,1	-
1747	423983.55	2266524.23	Картометрический	0,1	-
1748	423999.80	2266533.74	Картометрический	0,1	-
1749	423999.93	2266533.82	Картометрический	0,1	-
1750	424018.27	2266544.92	Картометрический	0,1	-
1751	424035.13	2266554.99	Картометрический	0,1	-
1752	424056.99	2266567.30	Картометрический	0,1	-
1753	424057.09	2266567.36	Картометрический	0,1	-
1754	424080.04	2266580.63	Картометрический	0,1	-

Раздел 2

Сведения о местоположении границ объекта

Обозначение характерных точек границ	Координаты, м		Метод определения координат характерной точки	Средняя квадратическая погрешность положения характерной точки (Мт), м	Описание обозначения точки на местности (при наличии)
	X	Y			
1	2	3	4	5	6
1755	424080.13	2266580.69	Картометрический	0,1	-
1756	424099.36	2266592.10	Картометрический	0,1	-
1757	424123.41	2266606.05	Картометрический	0,1	-
1758	424148.25	2266619.96	Картометрический	0,1	-
1759	424148.40	2266620.04	Картометрический	0,1	-
1760	424166.87	2266630.80	Картометрический	0,1	-
1761	424182.47	2266639.81	Картометрический	0,1	-
1762	424196.52	2266647.74	Картометрический	0,1	-
1763	424196.57	2266647.77	Картометрический	0,1	-
1764	424220.62	2266661.51	Картометрический	0,1	-
1765	424220.76	2266661.59	Картометрический	0,1	-
1766	424232.89	2266668.79	Картометрический	0,1	-
1767	424251.84	2266679.55	Картометрический	0,1	-
1768	424252.07	2266679.68	Картометрический	0,1	-
1769	424265.30	2266687.66	Картометрический	0,1	-
1770	424283.14	2266697.94	Картометрический	0,1	-
1771	424297.55	2266705.88	Картометрический	0,1	-
1772	424297.77	2266706.01	Картометрический	0,1	-
1773	424317.36	2266717.46	Картометрический	0,1	-
1774	424332.62	2266726.23	Картометрический	0,1	-
1775	424341.82	2266731.37	Картометрический	0,1	-
1776	424342.38	2266731.71	Картометрический	0,1	-
1777	424351.07	2266737.35	Картометрический	0,1	-
1778	424351.93	2266737.97	Картометрический	0,1	-
1779	424361.53	2266745.77	Картометрический	0,1	-
1780	424362.77	2266746.97	Картометрический	0,1	-
1781	424367.43	2266752.34	Картометрический	0,1	-
1782	424367.97	2266753.01	Картометрический	0,1	-
1783	424371.22	2266757.47	Картометрический	0,1	-
1784	424371.80	2266758.37	Картометрический	0,1	-
1785	424374.66	2266763.35	Картометрический	0,1	-
1786	424375.22	2266764.49	Картометрический	0,1	-
1787	424377.57	2266770.12	Картометрический	0,1	-
1788	424377.92	2266771.09	Картометрический	0,1	-
1789	424379.72	2266777.08	Картометрический	0,1	-
1790	424379.84	2266777.61	Картометрический	0,1	-
1791	424379.68	2266777.69	Картометрический	0,1	-
1792	424379.46	2266777.80	Картометрический	0,1	-
1793	424379.26	2266777.92	Картометрический	0,1	-
1794	424379.05	2266778.05	Картометрический	0,1	-

Раздел 2

Сведения о местоположении границ объекта

Обозначение характерных точек границ	Координаты, м		Метод определения координат характерной точки	Средняя квадратическая погрешность положения характерной точки (Mт), м	Описание обозначения точки на местности (при наличии)
	X	Y			
1	2	3	4	5	6
1795	424378.86	2266778.19	Картометрический	0,1	-
1796	424378.66	2266778.34	Картометрический	0,1	-
1797	424378.48	2266778.50	Картометрический	0,1	-
1798	424378.30	2266778.66	Картометрический	0,1	-
1799	424378.13	2266778.83	Картометрический	0,1	-
1800	424377.96	2266779.00	Картометрический	0,1	-
1801	424377.81	2266779.19	Картометрический	0,1	-
1802	424377.66	2266779.37	Картометрический	0,1	-
1803	424377.51	2266779.57	Картометрический	0,1	-
1804	424377.38	2266779.77	Картометрический	0,1	-
1805	424377.25	2266779.98	Картометрический	0,1	-
1806	424377.14	2266780.19	Картометрический	0,1	-
1807	424377.03	2266780.40	Картометрический	0,1	-
1808	424376.93	2266780.62	Картометрический	0,1	-
1809	424376.84	2266780.85	Картометрический	0,1	-
1810	424376.76	2266781.07	Картометрический	0,1	-
1811	424376.68	2266781.30	Картометрический	0,1	-
1812	424376.62	2266781.54	Картометрический	0,1	-
1813	424376.57	2266781.77	Картометрический	0,1	-
1814	424376.52	2266782.01	Картометрический	0,1	-
1815	424376.49	2266782.25	Картометрический	0,1	-
1816	424376.46	2266782.49	Картометрический	0,1	-
1817	424376.45	2266782.73	Картометрический	0,1	-
1818	424376.44	2266782.97	Картометрический	0,1	-
1819	424376.45	2266783.21	Картометрический	0,1	-
1820	424376.46	2266783.45	Картометрический	0,1	-
1821	424376.49	2266783.69	Картометрический	0,1	-
1822	424376.52	2266783.93	Картометрический	0,1	-
1823	424376.56	2266784.17	Картометрический	0,1	-
1824	424376.62	2266784.40	Картометрический	0,1	-
1825	424376.68	2266784.64	Картометрический	0,1	-
1826	424376.75	2266784.87	Картометрический	0,1	-
1827	424376.83	2266785.09	Картометрический	0,1	-
1828	424376.92	2266785.32	Картометрический	0,1	-
1829	424377.02	2266785.54	Картометрический	0,1	-
1830	424377.13	2266785.75	Картометрический	0,1	-
1831	424377.25	2266785.97	Картометрический	0,1	-
1832	424377.37	2266786.17	Картометрический	0,1	-
1833	424377.51	2266786.37	Картометрический	0,1	-
1834	424377.65	2266786.57	Картометрический	0,1	-

Раздел 2

Сведения о местоположении границ объекта

Обозначение характерных точек границ	Координаты, м		Метод определения координат характерной точки	Средняя квадратическая погрешность положения характерной точки (Мт), м	Описание обозначения точки на местности (при наличии)
	X	Y			
1	2	3	4	5	6
1835	424377.80	2266786.76	Картометрический	0,1	-
1836	424377.96	2266786.94	Картометрический	0,1	-
1837	424378.12	2266787.12	Картометрический	0,1	-
1838	424378.29	2266787.29	Картометрический	0,1	-
1839	424378.47	2266787.45	Картометрический	0,1	-
1840	424378.66	2266787.61	Картометрический	0,1	-
1841	424378.85	2266787.76	Картометрический	0,1	-
1842	424379.04	2266787.90	Картометрический	0,1	-
1843	424379.25	2266788.03	Картометрический	0,1	-
1844	424379.45	2266788.15	Картометрический	0,1	-
1845	424379.66	2266788.27	Картометрический	0,1	-
1846	424379.88	2266788.38	Картометрический	0,1	-
1847	424380.10	2266788.47	Картометрический	0,1	-
1848	424380.33	2266788.56	Картометрический	0,1	-
1849	424380.55	2266788.64	Картометрический	0,1	-
1850	424380.79	2266788.71	Картометрический	0,1	-
1851	424381.02	2266788.77	Картометрический	0,1	-
1852	424381.26	2266788.83	Картометрический	0,1	-
1853	424381.32	2266788.84	Картометрический	0,1	-
1854	424381.50	2266792.14	Картометрический	0,1	-
1855	424381.51	2266792.99	Картометрический	0,1	-
1856	424381.28	2266800.90	Картометрический	0,1	-
1857	424381.24	2266801.48	Картометрический	0,1	-
1858	424380.73	2266807.24	Картометрический	0,1	-
1859	424380.61	2266808.13	Картометрический	0,1	-
1860	424379.09	2266816.62	Картометрический	0,1	-
1861	424378.76	2266817.94	Картометрический	0,1	-
1862	424375.62	2266827.61	Картометрический	0,1	-
1863	424375.34	2266828.37	Картометрический	0,1	-
1864	424372.19	2266835.95	Картометрический	0,1	-
1865	424368.89	2266844.56	Картометрический	0,1	-
1866	424368.22	2266847.49	Картометрический	0,1	-
1867	424367.96	2266852.37	Картометрический	0,1	-
1868	424368.81	2266859.18	Картометрический	0,1	-
1869	424370.34	2266866.20	Картометрический	0,1	-
1870	424375.53	2266880.59	Картометрический	0,1	-
1871	424380.02	2266890.42	Картометрический	0,1	-
1872	424385.12	2266899.21	Картометрический	0,1	-
1873	424389.84	2266905.55	Картометрический	0,1	-
1874	424398.25	2266914.70	Картометрический	0,1	-

Раздел 2

Сведения о местоположении границ объекта

Обозначение характерных точек границ	Координаты, м		Метод определения координат характерной точки	Средняя квадратическая погрешность положения характерной точки (Mt), м	Описание обозначения точки на местности (при наличии)
	X	Y			
1	2	3	4	5	6
1875	424408.06	2266924.59	Картометрический	0,1	-
1876	424408.36	2266924.90	Картометрический	0,1	-
1877	424422.92	2266940.90	Картометрический	0,1	-
1878	424436.21	2266955.09	Картометрический	0,1	-
1879	424444.81	2266964.21	Картометрический	0,1	-
1880	424444.49	2266964.51	Картометрический	0,1	-
1881	424442.62	2266968.44	Картометрический	0,1	-
1882	424448.72	2266974.88	Картометрический	0,1	-
1883	424452.75	2266973.22	Картометрический	0,1	-
1884	424453.24	2266972.76	Картометрический	0,1	-
1885	424462.22	2266981.58	Картометрический	0,1	-
1886	424466.48	2266984.88	Картометрический	0,1	-
1887	424474.29	2266990.87	Картометрический	0,1	-
1888	424485.15	2266997.62	Картометрический	0,1	-
1889	424497.01	2267004.24	Картометрический	0,1	-
1890	424516.12	2267014.93	Картометрический	0,1	-
1891	424516.23	2267015.00	Картометрический	0,1	-
1892	424532.82	2267024.56	Картометрический	0,1	-
1893	424547.86	2267032.97	Картометрический	0,1	-
1894	424560.88	2267040.17	Картометрический	0,1	-
1895	424560.93	2267040.20	Картометрический	0,1	-
1896	424583.47	2267052.84	Картометрический	0,1	-
1897	424600.92	2267062.54	Картометрический	0,1	-
1898	424601.07	2267062.62	Картометрический	0,1	-
1899	424614.46	2267070.37	Картометрический	0,1	-
1900	424632.66	2267080.42	Картометрический	0,1	-
1901	424632.74	2267080.47	Картометрический	0,1	-
1902	424650.63	2267090.57	Картометрический	0,1	-
1903	424650.68	2267090.60	Картометрический	0,1	-
1904	424665.49	2267099.07	Картометрический	0,1	-
1905	424682.53	2267108.25	Картометрический	0,1	-
1906	424682.63	2267108.31	Картометрический	0,1	-
1907	424706.21	2267121.35	Картометрический	0,1	-
1908	424706.36	2267121.43	Картометрический	0,1	-
1909	424717.38	2267127.78	Картометрический	0,1	-
1910	424733.37	2267136.69	Картометрический	0,1	-
1911	424749.90	2267145.72	Картометрический	0,1	-
1912	424750.13	2267145.85	Картометрический	0,1	-
1913	424764.23	2267154.03	Картометрический	0,1	-
1914	424764.66	2267154.30	Картометрический	0,1	-

Раздел 2

Сведения о местоположении границ объекта

Обозначение характерных точек границ	Координаты, м		Метод определения координат характерной точки	Средняя квадратическая погрешность положения характерной точки (Мт), м	Описание обозначения точки на местности (при наличии)
	X	Y			
1	2	3	4	5	6
1915	424782.01	2267165.57	Картометрический	0,1	-
1916	424782.46	2267165.89	Картометрический	0,1	-
1917	424793.86	2267174.23	Картометрический	0,1	-
1918	424794.48	2267174.72	Картометрический	0,1	-
1919	424808.83	2267187.08	Картометрический	0,1	-
1920	424817.27	2267194.27	Картометрический	0,1	-
1921	424817.82	2267194.77	Картометрический	0,1	-
1922	424826.00	2267202.88	Картометрический	0,1	-
1923	424826.34	2267203.23	Картометрический	0,1	-
1924	424837.03	2267214.90	Картометрический	0,1	-
1925	424837.22	2267215.11	Картометрический	0,1	-
1926	424845.76	2267224.98	Картометрический	0,1	-
1927	424846.10	2267225.40	Картометрический	0,1	-
1928	424854.08	2267235.69	Картометрический	0,1	-
1929	424854.41	2267236.13	Картометрический	0,1	-
1930	424864.78	2267251.13	Картометрический	0,1	-
1931	424865.10	2267251.61	Картометрический	0,1	-
1932	424873.32	2267265.08	Картометрический	0,1	-
1933	424873.36	2267265.15	Картометрический	0,1	-
1934	424882.16	2267279.82	Картометрический	0,1	-
1935	424895.86	2267302.53	Картометрический	0,1	-
1936	424895.92	2267302.62	Картометрический	0,1	-
1937	424911.82	2267329.66	Картометрический	0,1	-
1938	424926.57	2267353.98	Картометрический	0,1	-
1939	424936.15	2267368.93	Картометрический	0,1	-
1940	424946.51	2267382.90	Картометрический	0,1	-
1941	424953.00	2267390.75	Картометрический	0,1	-
1942	424959.33	2267397.34	Картометрический	0,1	-
1943	424970.89	2267408.63	Картометрический	0,1	-
1944	424982.12	2267418.69	Картометрический	0,1	-
1945	424999.91	2267432.42	Картометрический	0,1	-
1946	425016.27	2267443.48	Картометрический	0,1	-
1947	425028.91	2267451.05	Картометрический	0,1	-
1948	425041.81	2267458.45	Картометрический	0,1	-
1949	425053.82	2267464.42	Картометрический	0,1	-
1950	425072.25	2267471.55	Картометрический	0,1	-
1951	425087.19	2267476.71	Картометрический	0,1	-
1952	425101.26	2267481.31	Картометрический	0,1	-
1953	425116.06	2267486.16	Картометрический	0,1	-
1954	425116.17	2267486.20	Картометрический	0,1	-

Раздел 2

Сведения о местоположении границ объекта

Обозначение характерных точек границ	Координаты, м		Метод определения координат характерной точки	Средняя квадратическая погрешность положения характерной точки (Мт), м	Описание обозначения точки на местности (при наличии)
	X	Y			
1	2	3	4	5	6
1955	425131.66	2267491.48	Картометрический	0,1	-
1956	425144.83	2267495.92	Картометрический	0,1	-
1957	425160.32	2267500.93	Картометрический	0,1	-
1958	425174.24	2267505.22	Картометрический	0,1	-
1959	425174.37	2267505.26	Картометрический	0,1	-
1960	425188.04	2267509.69	Картометрический	0,1	-
1961	425188.11	2267509.71	Картометрический	0,1	-
1962	425198.69	2267513.22	Картометрический	0,1	-
1963	425214.26	2267518.26	Картометрический	0,1	-
1964	425230.03	2267523.30	Картометрический	0,1	-
1965	425245.96	2267528.40	Картометрический	0,1	-
1966	425264.15	2267534.28	Картометрический	0,1	-
1967	425277.62	2267538.67	Картометрический	0,1	-
1968	425277.70	2267538.70	Картометрический	0,1	-
1969	425290.14	2267542.87	Картометрический	0,1	-
1970	425308.43	2267548.76	Картометрический	0,1	-
1971	425325.14	2267554.08	Картометрический	0,1	-
1972	425325.30	2267554.13	Картометрический	0,1	-
1973	425343.23	2267560.19	Картометрический	0,1	-
1974	425361.19	2267566.04	Картометрический	0,1	-
1975	425361.70	2267566.22	Картометрический	0,1	-
1976	425378.30	2267572.65	Картометрический	0,1	-
1977	425378.64	2267572.79	Картометрический	0,1	-
1978	425389.76	2267577.56	Картометрический	0,1	-
1979	425389.85	2267577.60	Картометрический	0,1	-
1980	425399.01	2267581.63	Картометрический	0,1	-
1981	425399.26	2267581.75	Картометрический	0,1	-
1982	425408.03	2267585.90	Картометрический	0,1	-
1983	425408.49	2267586.13	Картометрический	0,1	-
1984	425416.13	2267590.24	Картометрический	0,1	-
1985	425416.50	2267590.46	Картометрический	0,1	-
1986	425424.92	2267595.47	Картометрический	0,1	-
1987	425425.11	2267595.58	Картометрический	0,1	-
1988	425435.64	2267602.16	Картометрический	0,1	-
1989	425435.77	2267602.24	Картометрический	0,1	-
1990	425446.19	2267608.98	Картометрический	0,1	-
1991	425446.35	2267609.09	Картометрический	0,1	-
1992	425449.43	2267611.16	Картометрический	0,1	-
1993	425500.72	2267646.73	Картометрический	0,1	-
1994	425510.80	2267653.79	Картометрический	0,1	-

Раздел 2

Сведения о местоположении границ объекта

Обозначение характерных точек границ	Координаты, м		Метод определения координат характерной точки	Средняя квадратическая погрешность положения характерной точки (Мт), м	Описание обозначения точки на местности (при наличии)
	X	Y			
1	2	3	4	5	6
1995	425510.88	2267653.85	Картометрический	0,1	-
1996	425529.79	2267667.38	Картометрический	0,1	-
1997	425545.88	2267678.40	Картометрический	0,1	-
1998	425546.03	2267678.51	Картометрический	0,1	-
1999	425559.74	2267688.27	Картометрический	0,1	-
2000	425580.54	2267702.86	Картометрический	0,1	-
2001	425599.16	2267715.87	Картометрический	0,1	-
2002	425614.18	2267726.41	Картометрический	0,1	-
2003	425630.02	2267737.60	Картометрический	0,1	-
2004	425647.62	2267749.94	Картометрический	0,1	-
2005	425666.02	2267762.51	Картометрический	0,1	-
2006	425666.07	2267762.55	Картометрический	0,1	-
2007	425681.73	2267773.39	Картометрический	0,1	-
2008	425681.84	2267773.47	Картометрический	0,1	-
2009	425698.78	2267785.53	Картометрический	0,1	-
2010	425716.42	2267797.75	Картометрический	0,1	-
2011	425743.51	2267816.49	Картометрический	0,1	-
2012	425760.43	2267828.27	Картометрический	0,1	-
2013	425760.55	2267828.36	Картометрический	0,1	-
2014	425777.90	2267840.86	Картометрический	0,1	-
2015	425794.44	2267852.77	Картометрический	0,1	-
2016	425810.30	2267863.58	Картометрический	0,1	-
2017	425812.79	2267865.69	Картометрический	0,1	-
2018	425835.59	2267883.62	Картометрический	0,1	-
2019	425869.20	2267907.39	Картометрический	0,1	-
2020	425911.17	2267937.85	Картометрический	0,1	-
2021	425928.49	2267949.39	Картометрический	0,1	-
2022	425951.84	2267967.27	Картометрический	0,1	-
2023	425973.03	2267986.10	Картометрический	0,1	-
2024	425997.97	2268009.47	Картометрический	0,1	-
2025	426050.43	2268052.90	Картометрический	0,1	-
2026	426066.85	2268066.77	Картометрический	0,1	-
2027	426104.80	2268098.30	Картометрический	0,1	-
2028	426105.10	2268098.57	Картометрический	0,1	-
2029	426107.33	2268100.41	Картометрический	0,1	-
2030	426129.54	2268116.19	Картометрический	0,1	-
2031	426138.38	2268122.70	Картометрический	0,1	-
2032	426146.25	2268133.16	Картометрический	0,1	-
2033	426150.00	2268126.75	Картометрический	0,1	-
2034	426156.00	2268116.50	Картометрический	0,1	-

Раздел 2

Сведения о местоположении границ объекта

Обозначение характерных точек границ	Координаты, м		Метод определения координат характерной точки	Средняя квадратическая погрешность положения характерной точки (Мт), м	Описание обозначения точки на местности (при наличии)
	X	Y			
1	2	3	4	5	6
2035	426176.46	2268082.49	Картометрический	0,1	-
2036	426192.19	2268061.15	Картометрический	0,1	-
2037	426190.22	2268059.63	Картометрический	0,1	-
2038	426198.15	2268046.44	Картометрический	0,1	-
2039	426252.87	2268088.96	Картометрический	0,1	-
2040	426250.35	2268095.61	Картометрический	0,1	-
2041	426291.50	2268133.08	Картометрический	0,1	-
2042	426224.05	2268206.63	Картометрический	0,1	-
2043	426218.96	2268210.42	Картометрический	0,1	-
2044	426233.61	2268223.22	Картометрический	0,1	-
2045	426233.73	2268223.33	Картометрический	0,1	-
2046	426247.05	2268235.35	Картометрический	0,1	-
2047	426247.31	2268235.60	Картометрический	0,1	-
2048	426252.71	2268240.85	Картометрический	0,1	-
2049	426253.12	2268241.26	Картометрический	0,1	-
2050	426257.86	2268246.43	Картометрический	0,1	-
2051	426258.29	2268246.93	Картометрический	0,1	-
2052	426262.56	2268252.26	Картометрический	0,1	-
2053	426263.25	2268253.25	Картометрический	0,1	-
2054	426266.19	2268257.98	Картометрический	0,1	-
2055	426266.85	2268259.23	Картометрический	0,1	-
2056	426268.69	2268263.42	Картометрический	0,1	-
2057	426268.99	2268264.19	Картометрический	0,1	-
2058	426270.67	2268269.09	Картометрический	0,1	-
2059	426271.07	2268270.62	Картометрический	0,1	-
2060	426271.77	2268274.65	Картометрический	0,1	-
2061	426271.92	2268276.12	Картометрический	0,1	-
2062	426272.04	2268280.78	Картометрический	0,1	-
2063	426271.96	2268282.26	Картометрический	0,1	-
2064	426271.22	2268288.26	Картометрический	0,1	-
2065	426271.00	2268289.45	Картометрический	0,1	-
2066	426269.39	2268295.87	Картометрический	0,1	-
2067	426268.74	2268297.70	Картометрический	0,1	-
2068	426266.54	2268302.36	Картометрический	0,1	-
2069	426265.83	2268303.63	Картометрический	0,1	-
2070	426262.23	2268309.07	Картометрический	0,1	-
2071	426261.52	2268310.01	Картометрический	0,1	-
2072	426256.31	2268316.16	Картометрический	0,1	-
2073	426256.10	2268316.41	Картометрический	0,1	-
2074	426245.77	2268327.83	Картометрический	0,1	-

Раздел 2

Сведения о местоположении границ объекта

Обозначение характерных точек границ	Координаты, м		Метод определения координат характерной точки	Средняя квадратическая погрешность положения характерной точки (Мт), м	Описание обозначения точки на местности (при наличии)
	X	Y			
1	2	3	4	5	6
2075	426231.62	2268343.93	Картометрический	0,1	-
2076	426215.73	2268362.16	Картометрический	0,1	-
2077	426203.89	2268376.03	Картометрический	0,1	-
2078	426203.67	2268376.28	Картометрический	0,1	-
2079	426188.73	2268392.62	Картометрический	0,1	-
2080	426174.85	2268408.38	Картометрический	0,1	-
2081	426174.78	2268408.46	Картометрический	0,1	-
2082	426161.56	2268423.12	Картометрический	0,1	-
2083	426144.30	2268442.54	Картометрический	0,1	-
2084	426126.75	2268462.16	Картометрический	0,1	-
2085	426126.71	2268462.21	Картометрический	0,1	-
2086	426111.95	2268478.49	Картометрический	0,1	-
2087	426097.05	2268495.00	Картометрический	0,1	-
2088	426083.89	2268509.68	Картометрический	0,1	-
2089	426066.94	2268528.52	Картометрический	0,1	-
2090	426050.67	2268546.43	Картометрический	0,1	-
2091	426029.89	2268569.56	Картометрический	0,1	-
2092	426029.77	2268569.69	Картометрический	0,1	-
2093	426015.87	2268584.60	Картометрический	0,1	-
2094	426001.16	2268601.14	Картометрический	0,1	-
2095	425981.63	2268622.98	Картометрический	0,1	-
2096	425964.81	2268641.87	Картометрический	0,1	-
2097	425947.77	2268661.22	Картометрический	0,1	-
2098	425930.94	2268680.90	Картометрический	0,1	-
2099	425930.87	2268680.98	Картометрический	0,1	-
2100	425914.32	2268699.91	Картометрический	0,1	-
2101	425895.66	2268722.04	Картометрический	0,1	-
2102	425895.59	2268722.13	Картометрический	0,1	-
2103	425877.93	2268742.60	Картометрический	0,1	-
2104	425863.99	2268759.16	Картометрический	0,1	-
2105	425841.51	2268785.60	Картометрический	0,1	-
2106	425841.44	2268785.68	Картометрический	0,1	-
2107	425822.33	2268807.63	Картометрический	0,1	-
2108	425807.06	2268826.10	Картометрический	0,1	-
2109	425787.37	2268849.94	Картометрический	0,1	-
2110	425787.20	2268850.14	Картометрический	0,1	-
2111	425779.41	2268859.10	Картометрический	0,1	-
2112	425779.06	2268859.49	Картометрический	0,1	-
2113	425773.74	2268865.01	Картометрический	0,1	-
2114	425773.42	2268865.32	Картометрический	0,1	-

Раздел 2

Сведения о местоположении границ объекта

Обозначение характерных точек границ	Координаты, м		Метод определения координат характерной точки	Средняя квадратическая погрешность положения характерной точки (M _t), м	Описание обозначения точки на местности (при наличии)
	X	Y			
1	2	3	4	5	6
2115	425769.66	2268868.89	Картометрический	0,1	-
2116	425769.19	2268869.30	Картометрический	0,1	-
2117	425765.62	2268872.28	Картометрический	0,1	-
2118	425764.99	2268872.77	Картометрический	0,1	-
2119	425757.51	2268878.06	Картометрический	0,1	-
2120	425756.82	2268878.50	Картометрический	0,1	-
2121	425748.79	2268883.24	Картометрический	0,1	-
2122	425748.03	2268883.65	Картометрический	0,1	-
2123	425741.58	2268886.74	Картометрический	0,1	-
2124	425740.00	2268887.50	Картометрический	0,1	-
2125	425734.70	2268890.06	Картометрический	0,1	-
2126	425734.52	2268890.14	Картометрический	0,1	-
2127	425725.53	2268894.26	Картометрический	0,1	-
2128	425714.10	2268899.47	Картометрический	0,1	-
2129	425713.82	2268899.59	Картометрический	0,1	-
2130	425695.06	2268907.47	Картометрический	0,1	-
2131	425694.96	2268907.51	Картометрический	0,1	-
2132	425672.47	2268916.64	Картометрический	0,1	-
2133	425657.66	2268922.92	Картометрический	0,1	-
2134	425657.35	2268923.04	Картометрический	0,1	-
2135	425641.99	2268928.97	Картометрический	0,1	-
2136	425625.34	2268935.68	Картометрический	0,1	-
2137	425624.99	2268935.81	Картометрический	0,1	-
2138	425609.31	2268941.45	Картометрический	0,1	-
2139	425588.18	2268949.57	Картометрический	0,1	-
2140	425574.55	2268954.74	Картометрический	0,1	-
2141	425557.44	2268961.22	Картометрический	0,1	-
2142	425538.26	2268968.41	Картометрический	0,1	-
2143	425537.96	2268967.65	Картометрический	0,1	-
2144	425437.79	2269007.38	Картометрический	0,1	-
2145	425438.16	2269007.89	Картометрический	0,1	-
2146	425433.72	2269009.83	Картометрический	0,1	-
2147	425424.95	2269014.21	Картометрический	0,1	-
2148	425417.01	2269018.73	Картометрический	0,1	-
2149	425407.79	2269024.82	Картометрический	0,1	-
2150	425398.35	2269031.62	Картометрический	0,1	-
2151	425396.41	2269033.15	Картометрический	0,1	-
2152	425389.12	2269038.93	Картометрический	0,1	-
2153	425379.62	2269047.21	Картометрический	0,1	-
2154	425371.42	2269054.79	Картометрический	0,1	-

Раздел 2

Сведения о местоположении границ объекта

Обозначение характерных точек границ	Координаты, м		Метод определения координат характерной точки	Средняя квадратическая погрешность положения характерной точки (Мт), м	Описание обозначения точки на местности (при наличии)
	X	Y			
1	2	3	4	5	6
2155	425359.87	2269066.20	Картометрический	0,1	-
2156	425347.09	2269080.28	Картометрический	0,1	-
2157	425346.97	2269080.42	Картометрический	0,1	-
2158	425330.64	2269097.77	Картометрический	0,1	-
2159	425313.12	2269116.80	Картометрический	0,1	-
2160	425301.45	2269129.73	Картометрический	0,1	-
2161	425301.37	2269129.82	Картометрический	0,1	-
2162	425281.78	2269151.00	Картометрический	0,1	-
2163	425263.17	2269172.03	Картометрический	0,1	-
2164	425263.03	2269172.18	Картометрический	0,1	-
2165	425246.08	2269190.55	Картометрический	0,1	-
2166	425226.29	2269211.94	Картометрический	0,1	-
2167	425211.30	2269228.15	Картометрический	0,1	-
2168	425196.21	2269244.29	Картометрический	0,1	-
2169	425180.44	2269262.24	Картометрический	0,1	-
2170	425177.76	2269265.75	Картометрический	0,1	-
2171	425172.72	2269273.16	Картометрический	0,1	-
2172	425169.43	2269279.68	Картометрический	0,1	-
2173	425167.08	2269286.76	Картометрический	0,1	-
2174	425165.98	2269292.40	Картометрический	0,1	-
2175	425165.36	2269299.87	Картометрический	0,1	-
2176	425165.40	2269306.78	Картометрический	0,1	-
2177	425165.43	2269310.75	Картометрический	0,1	-
2178	425166.60	2269319.28	Картометрический	0,1	-
2179	425168.13	2269325.41	Картометрический	0,1	-
2180	425168.31	2269325.90	Картометрический	0,1	-
2181	425166.38	2269328.16	Картометрический	0,1	-
2182	425169.84	2269329.96	Картометрический	0,1	-
2183	425170.26	2269331.10	Картометрический	0,1	-
4	425167.84	2269333.94	Картометрический	0,1	-
2184	421657.78	2264566.22	Картометрический	0,1	-
2185	421788.44	2264302.82	Картометрический	0,1	-
2186	421871.32	2264314.75	Картометрический	0,1	-
2187	421885.37	2264277.52	Картометрический	0,1	-
2188	421926.81	2264284.57	Картометрический	0,1	-
2189	422019.53	2264160.91	Картометрический	0,1	-
2190	422162.35	2264081.20	Картометрический	0,1	-
2191	422028.40	2263986.46	Картометрический	0,1	-
2192	422026.71	2263984.77	Картометрический	0,1	-
2193	422004.24	2263967.22	Картометрический	0,1	-

Раздел 2

Сведения о местоположении границ объекта

Обозначение характерных точек границ	Координаты, м		Метод определения координат характерной точки	Средняя квадратическая погрешность положения характерной точки (Mт), м	Описание обозначения точки на местности (при наличии)
	X	Y			
1	2	3	4	5	6
2194	421616.59	2263691.88	Картометрический	0,1	-
2195	421570.86	2263682.05	Картометрический	0,1	-
2196	421257.57	2263927.71	Картометрический	0,1	-
2197	421261.02	2263936.12	Картометрический	0,1	-
2198	421246.71	2263945.73	Картометрический	0,1	-
2199	421250.99	2263986.92	Картометрический	0,1	-
2200	421271.25	2263997.42	Картометрический	0,1	-
2201	421269.54	2264027.62	Картометрический	0,1	-
2202	421276.84	2264031.94	Картометрический	0,1	-
2203	421726.44	2264273.97	Картометрический	0,1	-
2204	421646.08	2264428.70	Картометрический	0,1	-
2205	421542.97	2264372.82	Картометрический	0,1	-
2206	421497.71	2264455.81	Картометрический	0,1	-
2207	421486.86	2264476.09	Картометрический	0,1	-
2184	421657.78	2264566.22	Картометрический	0,1	-
2208	421203.57	2265898.58	Картометрический	0,1	-
2209	421372.69	2265878.73	Картометрический	0,1	-
2210	421373.10	2265808.30	Картометрический	0,1	-
2208	421203.57	2265898.58	Картометрический	0,1	-
2211	414667.87	2266569.77	Картометрический	0,1	-
2212	414669.88	2266569.08	Картометрический	0,1	-
2213	414661.52	2266555.89	Картометрический	0,1	-
2214	414660.95	2266549.63	Картометрический	0,1	-
2215	414657.17	2266540.53	Картометрический	0,1	-
2216	414649.49	2266528.87	Картометрический	0,1	-
2217	414641.88	2266518.65	Картометрический	0,1	-
2218	414632.47	2266508.29	Картометрический	0,1	-
2219	414607.88	2266475.93	Картометрический	0,1	-
2220	414643.47	2266451.08	Картометрический	0,1	-
2221	414648.05	2266447.23	Картометрический	0,1	-
2222	414681.72	2266422.66	Картометрический	0,1	-
2223	414701.01	2266409.42	Картометрический	0,1	-
2224	414719.96	2266394.97	Картометрический	0,1	-
2225	414747.45	2266376.22	Картометрический	0,1	-
2226	414760.36	2266368.63	Картометрический	0,1	-
2227	414761.70	2266365.36	Картометрический	0,1	-
2228	414777.73	2266353.93	Картометрический	0,1	-
2229	414777.47	2266350.02	Картометрический	0,1	-
2230	414787.80	2266341.69	Картометрический	0,1	-
2231	414768.11	2266316.83	Картометрический	0,1	-

Раздел 2

Сведения о местоположении границ объекта

Обозначение характерных точек границ	Координаты, м		Метод определения координат характерной точки	Средняя квадратическая погрешность положения характерной точки (Mт), м	Описание обозначения точки на местности (при наличии)
	X	Y			
1	2	3	4	5	6
2232	414759.75	2266304.76	Картометрический	0,1	-
2233	414755.11	2266296.19	Картометрический	0,1	-
2234	414748.98	2266282.91	Картометрический	0,1	-
2235	414741.49	2266271.23	Картометрический	0,1	-
2236	414739.07	2266270.22	Картометрический	0,1	-
2237	414729.03	2266256.56	Картометрический	0,1	-
2238	414715.98	2266237.81	Картометрический	0,1	-
2239	414714.94	2266234.23	Картометрический	0,1	-
2240	414706.44	2266222.43	Картометрический	0,1	-
2241	414701.49	2266214.57	Картометрический	0,1	-
2242	414699.23	2266207.23	Картометрический	0,1	-
2243	414686.53	2266184.66	Картометрический	0,1	-
2244	414679.06	2266188.20	Картометрический	0,1	-
2245	414672.09	2266177.64	Картометрический	0,1	-
2246	414673.83	2266168.72	Картометрический	0,1	-
2247	414672.67	2266163.36	Картометрический	0,1	-
2248	414673.77	2266147.64	Картометрический	0,1	-
2249	414676.42	2266103.22	Картометрический	0,1	-
2250	414678.74	2266066.36	Картометрический	0,1	-
2251	414679.56	2266036.18	Картометрический	0,1	-
2252	414681.67	2265999.54	Картометрический	0,1	-
2253	414685.02	2265952.67	Картометрический	0,1	-
2254	414686.53	2265920.05	Картометрический	0,1	-
2255	414687.41	2265898.74	Картометрический	0,1	-
2256	414684.98	2265895.74	Картометрический	0,1	-
2257	414686.28	2265859.64	Картометрический	0,1	-
2258	414688.01	2265800.74	Картометрический	0,1	-
2259	414689.98	2265754.28	Картометрический	0,1	-
2260	414690.06	2265750.61	Картометрический	0,1	-
2261	414690.14	2265746.94	Картометрический	0,1	-
2262	414691.67	2265745.59	Картометрический	0,1	-
2263	414690.34	2265744.04	Картометрический	0,1	-
2264	414688.14	2265745.99	Картометрический	0,1	-
2265	414687.92	2265754.21	Картометрический	0,1	-
2266	414685.94	2265800.67	Картометрический	0,1	-
2267	414684.22	2265859.57	Картометрический	0,1	-
2268	414682.88	2265896.44	Картометрический	0,1	-
2269	414685.32	2265899.44	Картометрический	0,1	-
2270	414684.47	2265919.95	Картометрический	0,1	-
2271	414682.96	2265952.55	Картометрический	0,1	-

Раздел 2

Сведения о местоположении границ объекта

Обозначение характерных точек границ	Координаты, м		Метод определения координат характерной точки	Средняя квадратическая погрешность положения характерной точки (Мт), м	Описание обозначения точки на местности (при наличии)
	X	Y			
1	2	3	4	5	6
2272	414679.61	2265999.41	Картометрический	0,1	-
2273	414677.49	2266036.09	Картометрический	0,1	-
2274	414676.68	2266066.27	Картометрический	0,1	-
2275	414674.35	2266103.09	Картометрический	0,1	-
2276	414671.70	2266147.50	Картометрический	0,1	-
2277	414670.59	2266163.51	Картометрический	0,1	-
2278	414671.72	2266168.74	Картометрический	0,1	-
2279	414669.90	2266178.08	Картометрический	0,1	-
2280	414678.33	2266190.83	Картометрический	0,1	-
2281	414685.67	2266187.35	Картометрический	0,1	-
2282	414697.32	2266208.05	Картометрический	0,1	-
2283	414699.59	2266215.44	Картометрический	0,1	-
2284	414704.73	2266223.58	Картометрический	0,1	-
2285	414713.06	2266235.15	Картометрический	0,1	-
2286	414714.09	2266238.71	Картометрический	0,1	-
2287	414727.35	2266257.76	Картометрический	0,1	-
2288	414737.74	2266271.90	Картометрический	0,1	-
2289	414740.10	2266272.89	Картометрический	0,1	-
2290	414747.20	2266283.96	Картометрический	0,1	-
2291	414750.56	2266290.32	Картометрический	0,1	-
2292	414753.23	2266297.06	Картометрический	0,1	-
2293	414757.99	2266305.85	Картометрический	0,1	-
2294	414766.45	2266318.06	Картометрический	0,1	-
2295	414784.91	2266341.37	Картометрический	0,1	-
2296	414775.33	2266349.08	Картометрический	0,1	-
2297	414775.59	2266352.92	Картометрический	0,1	-
2298	414760.01	2266364.02	Картометрический	0,1	-
2299	414758.71	2266367.20	Картометрический	0,1	-
2300	414746.35	2266374.48	Картометрический	0,1	-
2301	414718.75	2266393.29	Картометрический	0,1	-
2302	414699.79	2266407.75	Картометрический	0,1	-
2303	414680.52	2266420.98	Картометрический	0,1	-
2304	414646.78	2266445.58	Картометрический	0,1	-
2305	414642.21	2266449.42	Картометрический	0,1	-
2306	414604.94	2266475.43	Картометрический	0,1	-
2307	414630.88	2266509.61	Картометрический	0,1	-
2308	414640.28	2266519.97	Картометрический	0,1	-
2309	414647.80	2266530.06	Картометрический	0,1	-
2310	414655.34	2266541.50	Картометрический	0,1	-
2311	414658.92	2266550.13	Картометрический	0,1	-

Раздел 2

Сведения о местоположении границ объекта

Обозначение характерных точек границ	Координаты, м		Метод определения координат характерной точки	Средняя квадратическая погрешность положения характерной точки (Мт), м	Описание обозначения точки на местности (при наличии)
	X	Y			
1	2	3	4	5	6
2312	414659.49	2266556.58	Картометрический	0,1	-
2211	414667.87	2266569.77	Картометрический	0,1	-
2313	414713.70	2266618.85	Картометрический	0,1	-
2314	414715.89	2266618.10	Картометрический	0,1	-
2315	414693.75	2266596.38	Картометрический	0,1	-
2316	414684.67	2266586.38	Картометрический	0,1	-
2317	414682.56	2266587.12	Картометрический	0,1	-
2318	414692.26	2266597.81	Картометрический	0,1	-
2313	414713.70	2266618.85	Картометрический	0,1	-
2319	418907.66	2264677.73	Картометрический	0,1	-
2320	418911.98	2264670.80	Картометрический	0,1	-
2321	418909.35	2264668.07	Картометрический	0,1	-
2322	418908.29	2264667.41	Картометрический	0,1	-
2323	418904.68	2264666.24	Картометрический	0,1	-
2324	418900.36	2264673.17	Картометрический	0,1	-
2325	418902.99	2264675.90	Картометрический	0,1	-
2326	418904.05	2264676.56	Картометрический	0,1	-
2319	418907.66	2264677.73	Картометрический	0,1	-
2327	418781.35	2264820.07	Картометрический	0,1	-
2328	418788.54	2264816.20	Картометрический	0,1	-
2329	418787.60	2264812.53	Картометрический	0,1	-
2330	418787.01	2264811.43	Картометрический	0,1	-
2331	418784.46	2264808.63	Картометрический	0,1	-
2332	418777.27	2264812.50	Картометрический	0,1	-
2333	418778.20	2264816.17	Картометрический	0,1	-
2334	418778.79	2264817.27	Картометрический	0,1	-
2327	418781.35	2264820.07	Картометрический	0,1	-
2335	419079.34	2264874.72	Картометрический	0,1	-
2336	419082.53	2264872.29	Картометрический	0,1	-
2337	419085.33	2264869.41	Картометрический	0,1	-
2338	419084.00	2264867.91	Картометрический	0,1	-
2339	419080.80	2264870.34	Картометрический	0,1	-
2340	419078.01	2264873.22	Картометрический	0,1	-
2335	419079.34	2264874.72	Картометрический	0,1	-
2341	418166.61	2260799.56	Картометрический	0,1	-
2342	418167.14	2260797.63	Картометрический	0,1	-
2343	418163.37	2260796.28	Картометрический	0,1	-
2344	418159.43	2260795.52	Картометрический	0,1	-
2345	418158.90	2260797.44	Картометрический	0,1	-
2346	418162.68	2260798.80	Картометрический	0,1	-

Раздел 2

Сведения о местоположении границ объекта

Обозначение характерных точек границ	Координаты, м		Метод определения координат характерной точки	Средняя квадратическая погрешность положения характерной точки (Мт), м	Описание обозначения точки на местности (при наличии)
	X	Y			
1	2	3	4	5	6
2341	418166.61	2260799.56	Картометрический	0,1	-
2347	419048.49	2264950.01	Картометрический	0,1	-
2348	419050.53	2264946.56	Картометрический	0,1	-
2349	419052.02	2264942.84	Картометрический	0,1	-
2350	419050.23	2264941.95	Картометрический	0,1	-
2351	419048.19	2264945.41	Картометрический	0,1	-
2352	419046.70	2264949.13	Картометрический	0,1	-
2347	419048.49	2264950.01	Картометрический	0,1	-
2353	422498.47	2262900.47	Картометрический	0,1	-
2354	422328.60	2262898.31	Картометрический	0,1	-
2355	422129.00	2262898.21	Картометрический	0,1	-
2356	422040.35	2262726.88	Картометрический	0,1	-
2357	422034.21	2262731.27	Картометрический	0,1	-
2358	422000.98	2262687.58	Картометрический	0,1	-
2359	421973.03	2262660.90	Картометрический	0,1	-
2360	421987.20	2262646.07	Картометрический	0,1	-
2361	422035.96	2262598.37	Картометрический	0,1	-
2362	422038.35	2262594.99	Картометрический	0,1	-
2363	422057.63	2262604.81	Картометрический	0,1	-
2364	422166.73	2262674.21	Картометрический	0,1	-
2365	422177.96	2262704.78	Картометрический	0,1	-
2366	422220.75	2262708.99	Картометрический	0,1	-
2367	422227.85	2262729.00	Картометрический	0,1	-
2368	422228.82	2262733.64	Картометрический	0,1	-
2369	422367.91	2262660.47	Картометрический	0,1	-
2370	422386.74	2262698.39	Картометрический	0,1	-
2371	422388.71	2262698.32	Картометрический	0,1	-
2372	422392.92	2262710.69	Картометрический	0,1	-
2373	422436.91	2262799.02	Картометрический	0,1	-
2374	422455.56	2262836.64	Картометрический	0,1	-
2375	422469.30	2262861.32	Картометрический	0,1	-
2376	422485.12	2262884.59	Картометрический	0,1	-
2377	422493.95	2262896.01	Картометрический	0,1	-
2378	422498.45	2262900.27	Картометрический	0,1	-
2353	422498.47	2262900.47	Картометрический	0,1	-
2379	421942.25	2262914.69	Картометрический	0,1	-
2380	421887.74	2262914.65	Картометрический	0,1	-
2381	421887.31	2262902.13	Картометрический	0,1	-
2382	421690.28	2262901.69	Картометрический	0,1	-
2383	421713.13	2262856.36	Картометрический	0,1	-

Раздел 2

Сведения о местоположении границ объекта

Обозначение характерных точек границ	Координаты, м		Метод определения координат характерной точки	Средняя квадратическая погрешность положения характерной точки (Мт), м	Описание обозначения точки на местности (при наличии)
	X	Y			
1	2	3	4	5	6
2384	421730.82	2262796.36	Картометрический	0,1	-
2385	421732.54	2262741.11	Картометрический	0,1	-
2386	421730.71	2262717.12	Картометрический	0,1	-
2387	421731.05	2262715.78	Картометрический	0,1	-
2388	421844.48	2262744.90	Картометрический	0,1	-
2389	421927.76	2262706.28	Картометрический	0,1	-
2390	421979.66	2262764.73	Картометрический	0,1	-
2391	422000.79	2262792.79	Картометрический	0,1	-
2392	422012.03	2262785.94	Картометрический	0,1	-
2393	422072.13	2262899.64	Картометрический	0,1	-
2394	421942.70	2262903.86	Картометрический	0,1	-
2379	421942.25	2262914.69	Картометрический	0,1	-
2395	419610.88	2260320.29	Картометрический	0,1	-
2396	419604.66	2260302.65	Картометрический	0,1	-
2397	419604.37	2260219.88	Картометрический	0,1	-
2398	419660.34	2260219.67	Картометрический	0,1	-
2399	419660.51	2260301.58	Картометрический	0,1	-
2400	419635.39	2260311.05	Картометрический	0,1	-
2401	419612.28	2260319.76	Картометрический	0,1	-
2395	419610.88	2260320.29	Картометрический	0,1	-
2402	423341.14	2266209.83	Картометрический	0,1	-
2403	423313.26	2266191.20	Картометрический	0,1	-
2404	423308.61	2266184.98	Картометрический	0,1	-
2405	423311.32	2266180.31	Картометрический	0,1	-
2406	423345.69	2266121.01	Картометрический	0,1	-
2407	423382.25	2266144.09	Картометрический	0,1	-
2408	423385.25	2266145.98	Картометрический	0,1	-
2409	423346.80	2266201.63	Картометрический	0,1	-
2402	423341.14	2266209.83	Картометрический	0,1	-
2410	418150.91	2261309.72	Картометрический	0,1	-
2411	418140.74	2261255.81	Картометрический	0,1	-
2412	418155.64	2261252.71	Картометрический	0,1	-
2413	418151.19	2261232.66	Картометрический	0,1	-
2414	418172.16	2261228.16	Картометрический	0,1	-
2415	418181.43	2261282.07	Картометрический	0,1	-
2416	418199.29	2261278.90	Картометрический	0,1	-
2417	418216.31	2261287.82	Картометрический	0,1	-
2418	418219.05	2261287.25	Картометрический	0,1	-
2419	418221.00	2261294.46	Картометрический	0,1	-
2420	418213.45	2261297.27	Картометрический	0,1	-

Раздел 2

Сведения о местоположении границ объекта

Обозначение характерных точек границ	Координаты, м		Метод определения координат характерной точки	Средняя квадратическая погрешность положения характерной точки (Мт), м	Описание обозначения точки на местности (при наличии)
	X	Y			
1	2	3	4	5	6
2421	418171.82	2261305.63	Картометрический	0,1	-
2410	418150.91	2261309.72	Картометрический	0,1	-
2422	419167.42	2266204.51	Картометрический	0,1	-
2423	419159.01	2266193.76	Картометрический	0,1	-
2424	419150.54	2266182.93	Картометрический	0,1	-
2425	419185.24	2266154.73	Картометрический	0,1	-
2426	419193.46	2266164.79	Картометрический	0,1	-
2427	419201.62	2266174.77	Картометрический	0,1	-
2422	419167.42	2266204.51	Картометрический	0,1	-
2428	426049.33	2268049.38	Картометрический	0,1	-
2429	425999.30	2268007.97	Картометрический	0,1	-
2430	425974.37	2267984.62	Картометрический	0,1	-
2431	425953.11	2267965.72	Картометрический	0,1	-
2432	425929.65	2267947.76	Картометрический	0,1	-
2433	425912.31	2267936.21	Картометрический	0,1	-
2434	425870.36	2267905.77	Картометрический	0,1	-
2435	425868.37	2267904.36	Картометрический	0,1	-
2436	425868.47	2267904.24	Картометрический	0,1	-
2437	425873.40	2267907.68	Картометрический	0,1	-
2438	425889.11	2267918.72	Картометрический	0,1	-
2439	425907.26	2267931.48	Картометрический	0,1	-
2440	425919.73	2267939.98	Картометрический	0,1	-
2441	425919.95	2267940.14	Картометрический	0,1	-
2442	425941.76	2267955.88	Картометрический	0,1	-
2443	425942.04	2267956.09	Картометрический	0,1	-
2444	425949.91	2267962.20	Картометрический	0,1	-
2445	425950.10	2267962.35	Картометрический	0,1	-
2446	425959.50	2267970.03	Картометрический	0,1	-
2447	425959.73	2267970.22	Картометрический	0,1	-
2448	425971.28	2267980.24	Картометрический	0,1	-
2449	425971.39	2267980.34	Картометрический	0,1	-
2450	425981.92	2267989.74	Картометрический	0,1	-
2451	425996.78	2268002.72	Картометрический	0,1	-
2452	426015.03	2268018.74	Картометрический	0,1	-
2453	426015.14	2268018.83	Картометрический	0,1	-
2454	426033.64	2268035.53	Картометрический	0,1	-
2455	426049.40	2268049.30	Картометрический	0,1	-
2428	426049.33	2268049.38	Картометрический	0,1	-
2456	418258.17	2261179.06	Картометрический	0,1	-
2457	418256.37	2261166.29	Картометрический	0,1	-

Раздел 2**Сведения о местоположении границ объекта**

Обозначение характерных точек границ	Координаты, м		Метод определения координат характерной точки	Средняя квадратическая погрешность положения характерной точки (Mt), м	Описание обозначения точки на местности (при наличии)
	X	Y			
1	2	3	4	5	6
2458	418273.29	2261163.91	Картометрический	0,1	-
2459	418275.07	2261176.68	Картометрический	0,1	-
2456	418258.17	2261179.06	Картометрический	0,1	-
2460	415345.67	2267176.02	Картометрический	0,1	-
2461	415342.71	2267176.02	Картометрический	0,1	-
2462	415342.75	2267167.94	Картометрический	0,1	-
2463	415345.67	2267167.94	Картометрический	0,1	-
2460	415345.67	2267176.02	Картометрический	0,1	-
2464	415332.59	2267167.25	Картометрический	0,1	-
2465	415331.57	2267164.17	Картометрический	0,1	-
2466	415338.46	2267161.95	Картометрический	0,1	-
2467	415339.42	2267165.05	Картометрический	0,1	-
2464	415332.59	2267167.25	Картометрический	0,1	-

3. Сведения о характерных точках части (частей) границы объекта

Обозначение характерных точек границ	Координаты, м		Метод определения координат характерной точки	Средняя квадратическая погрешность положения характерной точки (Mt), м	Описание обозначения точки на местности (при наличии)
	X	Y			
1	2	3	4	5	6
-	-	-	-	-	-

Раздел 3

Сведения о местоположении измененных (уточненных) границ объекта

1. Система координат -

2. Сведения о характерных точках границ объекта

Обозначение характерных точек границ	Существующие координаты, м		Измененные (уточненные) координаты, м		Метод определения координат характерной точки	Средняя квадратическая погрешность положения характерной точки (Mt), м	Описание обозначения точки на местности (при наличии)
	X	Y	X	Y			
1	2	3	4	5	6	7	8
-	-	-	-	-	-	-	

3. Сведения о характерных точках части (частей) границы объекта

Обозначение характерных точек границ	Существующие координаты, м		Измененные (уточненные) координаты, м		Метод определения координат характерной точки	Средняя квадратическая погрешность положения характерной точки (Mt), м	Описание обозначения точки на местности (при наличии)
	X	Y	X	Y			
1	2	3	4	5	6	7	8
-	-	-	-	-	-	-	

Раздел 4
План границ объекта



Масштаб 1:25 000

Условные обозначения:

- - граница объекта, местоположение которого описано
- - границы муниципальных образований
- - границы зон с особыми условиями использования территорий
- - границы земельных участков по сведениям ЕГРН
- - характерная точка границы объекта

Подпись _____ Дата « » 20 г.

Место для оттиска печати (при наличии) лица, составившего описание местоположения границ объекта

ОПИСАНИЕ МЕСТОПОЛОЖЕНИЯ ГРАНИЦ

д. Аргуново

(наименование объекта, местоположение границ которого описано (далее - объект))

Раздел 1

Сведения об объекте

№ п/п	Характеристики объекта	Описание характеристик
1	2	3
1.	Местоположение объекта	Московская область, городской округ Воскресенск
2.	Площадь объекта +/- величина погрешности определения площади (P +/- Дельта P)	239487 кв. м ± 171 кв. м
3.	Иные характеристики объекта	

Раздел 2

Сведения о местоположении границ объекта

1. Система координат МСК-50, зона 2

2. Сведения о характерных точках границ объекта

Обозначение характерных точек границ	Координаты, м		Метод определения координат характерной точки	Средняя квадратическая погрешность положения характерной точки (Mt), м	Описание обозначения точки на местности (при наличии)
	X	Y			
1	2	3	4	5	6
1	423645.41	2251079.13	Картометрический	0,1	-
2	423646.31	2251075.33	Картометрический	0,1	-
3	423644.34	2251072.16	Картометрический	0,1	-
4	423625.39	2251055.17	Картометрический	0,1	-
5	423603.22	2251032.49	Картометрический	0,1	-
6	423587.30	2251016.71	Картометрический	0,1	-
7	423575.15	2251002.52	Картометрический	0,1	-
8	423574.90	2251002.20	Картометрический	0,1	-
9	423563.87	2250986.16	Картометрический	0,1	-
10	423563.71	2250985.90	Картометрический	0,1	-
11	423554.46	2250969.82	Картометрический	0,1	-
12	423535.64	2250934.64	Картометрический	0,1	-
13	423518.17	2250900.42	Картометрический	0,1	-
14	423507.35	2250876.44	Картометрический	0,1	-
15	423500.88	2250863.24	Картометрический	0,1	-
16	423489.06	2250843.63	Картометрический	0,1	-
17	423472.88	2250818.71	Картометрический	0,1	-
18	423452.55	2250789.79	Картометрический	0,1	-
19	423432.89	2250760.86	Картометрический	0,1	-
20	423410.74	2250726.63	Картометрический	0,1	-
21	423390.62	2250695.89	Картометрический	0,1	-
22	423386.68	2250697.10	Картометрический	0,1	-
23	423384.51	2250693.55	Картометрический	0,1	-
24	423387.56	2250691.27	Картометрический	0,1	-
25	423385.89	2250688.64	Картометрический	0,1	-
26	423374.90	2250691.43	Картометрический	0,1	-
27	423306.56	2250727.07	Картометрический	0,1	-
28	423268.25	2250753.89	Картометрический	0,1	-
29	423237.37	2250721.28	Картометрический	0,1	-
30	423226.70	2250705.62	Картометрический	0,1	-
31	423220.70	2250686.28	Картометрический	0,1	-
32	423222.21	2250659.93	Картометрический	0,1	-
33	423230.11	2250609.84	Картометрический	0,1	-
34	423230.81	2250574.22	Картометрический	0,1	-
35	423226.68	2250558.52	Картометрический	0,1	-

Раздел 2

Сведения о местоположении границ объекта

Обозначение характерных точек границ	Координаты, м		Метод определения координат характерной точки	Средняя квадратическая погрешность положения характерной точки (Мт), м	Описание обозначения точки на местности (при наличии)
	X	Y			
1	2	3	4	5	6
36	423218.28	2250529.33	Картометрический	0,1	-
37	423210.93	2250509.49	Картометрический	0,1	-
38	423211.64	2250489.67	Картометрический	0,1	-
39	423214.69	2250467.31	Картометрический	0,1	-
40	423200.83	2250428.01	Картометрический	0,1	-
41	423201.06	2250414.95	Картометрический	0,1	-
42	423187.11	2250397.89	Картометрический	0,1	-
43	423167.12	2250389.89	Картометрический	0,1	-
44	423142.19	2250385.55	Картометрический	0,1	-
45	423117.27	2250387.63	Картометрический	0,1	-
46	423090.39	2250393.00	Картометрический	0,1	-
47	423072.54	2250395.15	Картометрический	0,1	-
48	423055.00	2250391.10	Картометрический	0,1	-
49	423033.98	2250381.31	Картометрический	0,1	-
50	423029.48	2250367.79	Картометрический	0,1	-
51	423041.51	2250333.82	Картометрический	0,1	-
52	423048.90	2250315.26	Картометрический	0,1	-
53	423049.98	2250307.37	Картометрический	0,1	-
54	423051.94	2250307.64	Картометрический	0,1	-
55	423072.08	2250257.09	Картометрический	0,1	-
56	423069.79	2250240.85	Картометрический	0,1	-
57	423071.96	2250226.74	Картометрический	0,1	-
58	423082.00	2250207.23	Картометрический	0,1	-
59	423083.06	2250199.82	Картометрический	0,1	-
60	423083.24	2250177.03	Картометрический	0,1	-
61	423092.56	2250159.02	Картометрический	0,1	-
62	423076.79	2250126.02	Картометрический	0,1	-
63	423053.47	2250104.45	Картометрический	0,1	-
64	423040.01	2250085.00	Картометрический	0,1	-
65	423016.64	2250048.27	Картометрический	0,1	-
66	422999.31	2250024.52	Картометрический	0,1	-
67	422999.74	2250014.54	Картометрический	0,1	-
68	422988.38	2249986.59	Картометрический	0,1	-
69	422987.77	2249984.82	Картометрический	0,1	-
70	422970.35	2249970.23	Картометрический	0,1	-
71	422968.68	2249963.29	Картометрический	0,1	-
72	422969.22	2249945.32	Картометрический	0,1	-
73	422971.15	2249936.99	Картометрический	0,1	-
74	423000.86	2249928.31	Картометрический	0,1	-
75	423034.92	2249897.72	Картометрический	0,1	-

Раздел 2

Сведения о местоположении границ объекта

Обозначение характерных точек границ	Координаты, м		Метод определения координат характерной точки	Средняя квадратическая погрешность положения характерной точки (Мт), м	Описание обозначения точки на местности (при наличии)
	X	Y			
1	2	3	4	5	6
76	423109.76	2249822.32	Картометрический	0,1	-
77	423122.17	2249869.48	Картометрический	0,1	-
78	423125.44	2249881.93	Картометрический	0,1	-
79	423145.64	2249911.51	Картометрический	0,1	-
80	423146.01	2249912.05	Картометрический	0,1	-
81	423150.02	2249916.60	Картометрический	0,1	-
82	423190.97	2249963.08	Картометрический	0,1	-
83	423199.61	2249972.89	Картометрический	0,1	-
84	423224.78	2249987.54	Картометрический	0,1	-
85	423239.53	2249996.79	Картометрический	0,1	-
86	423244.48	2250020.90	Картометрический	0,1	-
87	423249.44	2250045.03	Картометрический	0,1	-
88	423253.32	2250063.94	Картометрический	0,1	-
89	423254.92	2250069.02	Картометрический	0,1	-
90	423260.85	2250087.84	Картометрический	0,1	-
91	423263.68	2250096.82	Картометрический	0,1	-
92	423275.67	2250134.89	Картометрический	0,1	-
93	423277.00	2250135.22	Картометрический	0,1	-
94	423301.48	2250136.58	Картометрический	0,1	-
95	423311.95	2250137.16	Картометрический	0,1	-
96	423587.27	2250497.78	Картометрический	0,1	-
97	423567.73	2250534.69	Картометрический	0,1	-
98	423520.49	2250571.06	Картометрический	0,1	-
99	423483.63	2250608.57	Картометрический	0,1	-
100	423466.53	2250626.99	Картометрический	0,1	-
101	423415.83	2250664.36	Картометрический	0,1	-
102	423419.54	2250669.37	Картометрический	0,1	-
103	423396.09	2250686.05	Картометрический	0,1	-
104	423394.06	2250686.56	Картометрический	0,1	-
105	423394.64	2250687.44	Картометрический	0,1	-
106	423395.97	2250687.83	Картометрический	0,1	-
107	423398.96	2250686.23	Картометрический	0,1	-
108	423402.05	2250691.42	Картометрический	0,1	-
109	423401.00	2250692.09	Картометрический	0,1	-
110	423399.57	2250694.19	Картометрический	0,1	-
111	423400.09	2250695.49	Картометрический	0,1	-
112	423417.15	2250722.50	Картометрический	0,1	-
113	423439.21	2250756.61	Картометрический	0,1	-
114	423458.80	2250785.43	Картометрический	0,1	-
115	423479.15	2250814.38	Картометрический	0,1	-

Раздел 2

Сведения о местоположении границ объекта

Обозначение характерных точек границ	Координаты, м		Метод определения координат характерной точки	Средняя квадратическая погрешность положения характерной точки (Мт), м	Описание обозначения точки на местности (при наличии)
	X	Y			
1	2	3	4	5	6
116	423495.49	2250839.53	Картометрический	0,1	-
117	423507.49	2250859.45	Картометрический	0,1	-
118	423507.65	2250859.74	Картометрический	0,1	-
119	423514.22	2250873.14	Картометрический	0,1	-
120	423518.89	2250883.35	Картометрический	0,1	-
121	423520.96	2250883.91	Картометрический	0,1	-
122	423522.95	2250883.77	Картометрический	0,1	-
123	423524.92	2250882.55	Картометрический	0,1	-
124	423528.73	2250887.07	Картометрический	0,1	-
125	423527.47	2250888.92	Картометрический	0,1	-
126	423525.72	2250891.87	Картометрический	0,1	-
127	423524.67	2250894.35	Картометрический	0,1	-
128	423525.00	2250897.04	Картометрический	0,1	-
129	423542.37	2250931.08	Картометрический	0,1	-
130	423561.09	2250966.07	Картометрический	0,1	-
131	423570.24	2250981.97	Картометрический	0,1	-
132	423581.07	2250997.72	Картометрический	0,1	-
133	423592.98	2251011.63	Картометрический	0,1	-
134	423608.61	2251027.10	Картометрический	0,1	-
135	423630.50	2251049.52	Картометрический	0,1	-
136	423647.24	2251064.97	Картометрический	0,1	-
137	423649.52	2251066.46	Картометрический	0,1	-
138	423651.95	2251066.90	Картометрический	0,1	-
139	423655.99	2251064.79	Картометрический	0,1	-
1	423645.41	2251079.13	Картометрический	0,1	-

3. Сведения о характерных точках части (частей) границы объекта

Обозначение характерных точек границ	Координаты, м		Метод определения координат характерной точки	Средняя квадратическая погрешность положения характерной точки (Мт), м	Описание обозначения точки на местности (при наличии)
	X	Y			
1	2	3	4	5	6
-	-	-	-	-	-

Раздел 3

Сведения о местоположении измененных (уточненных) границ объекта

1. Система координат -

2. Сведения о характерных точках границ объекта

Обозначение характерных точек границ	Существующие координаты, м		Измененные (уточненные) координаты, м		Метод определения координат характерной точки	Средняя квадратическая погрешность положения характерной точки (Mt), м	Описание обозначения точки на местности (при наличии)
	X	Y	X	Y			
1	2	3	4	5	6	7	8
-	-	-	-	-	-	-	

3. Сведения о характерных точках части (частей) границы объекта

Обозначение характерных точек границ	Существующие координаты, м		Измененные (уточненные) координаты, м		Метод определения координат характерной точки	Средняя квадратическая погрешность положения характерной точки (Mt), м	Описание обозначения точки на местности (при наличии)
	X	Y	X	Y			
1	2	3	4	5	6	7	8
-	-	-	-	-	-	-	

Раздел 4

План границ объекта



Масштаб 1:6 500

Условные обозначения:

- - граница объекта, местоположение которого описано
- - границы муниципальных образований
- - границы зон с особыми условиями использования территорий
- - границы земельных участков по сведениям ЕГРН
- - характерная точка границы объекта

Подпись _____ Дата « _____ » _____ 20__ г.

Место для отиска печати (при наличии) лица, составившего описание местоположения границ объекта

ОПИСАНИЕ МЕСТОПОЛОЖЕНИЯ ГРАНИЦ

д. Белое Озеро

(наименование объекта, местоположение границ которого описано (далее - объект))

Раздел 1

Сведения об объекте

№ п/п	Характеристики объекта	Описание характеристик
1	2	3
1.	Местоположение объекта	Московская область, городской округ Воскресенск
2.	Площадь объекта +/- величина погрешности определения площади (Р +/- Дельта Р)	497826 кв. м ± 247 кв. м
3.	Иные характеристики объекта	

Раздел 2

Сведения о местоположении границ объекта

1. Система координат МСК-50, зона 2

2. Сведения о характерных точках границ объекта

Обозначение характерных точек границ	Координаты, м		Метод определения координат характерной точки	Средняя квадратическая погрешность положения характерной точки (Mt), м	Описание обозначения точки на местности (при наличии)
	X	Y			
1	2	3	4	5	6
1	434697.76	2250469.66	Картометрический	0,1	-
2	434757.70	2250461.47	Картометрический	0,1	-
3	434770.78	2250459.69	Картометрический	0,1	-
4	434784.60	2250427.86	Картометрический	0,1	-
5	434834.34	2250412.28	Картометрический	0,1	-
6	434919.52	2250335.59	Картометрический	0,1	-
7	435004.70	2250258.90	Картометрический	0,1	-
8	435096.36	2250196.30	Картометрический	0,1	-
9	435098.35	2250198.75	Картометрический	0,1	-
10	435116.85	2250185.95	Картометрический	0,1	-
11	435114.99	2250183.57	Картометрический	0,1	-
12	435144.52	2250163.42	Картометрический	0,1	-
13	435146.60	2250165.81	Картометрический	0,1	-
14	435172.11	2250147.29	Картометрический	0,1	-
15	435170.64	2250145.57	Картометрический	0,1	-
16	435171.15	2250145.22	Картометрический	0,1	-
17	435171.16	2250145.22	Картометрический	0,1	-
18	435189.12	2250132.95	Картометрический	0,1	-
19	435196.89	2250127.64	Картометрический	0,1	-
20	435229.15	2250105.61	Картометрический	0,1	-
21	435322.24	2250100.48	Картометрический	0,1	-
22	435322.86	2250090.76	Картометрический	0,1	-
23	435323.94	2250077.48	Картометрический	0,1	-
24	435326.27	2250077.42	Картометрический	0,1	-
25	435327.34	2250075.58	Картометрический	0,1	-
26	435326.07	2250073.24	Картометрический	0,1	-
27	435324.37	2250072.25	Картометрический	0,1	-
28	435333.36	2249962.60	Картометрический	0,1	-
29	435559.46	2249950.56	Картометрический	0,1	-
30	435521.86	2249839.96	Картометрический	0,1	-
31	435509.28	2249824.84	Картометрический	0,1	-
32	435509.29	2249824.84	Картометрический	0,1	-
33	435496.32	2249809.23	Картометрический	0,1	-
34	435495.34	2249808.06	Картометрический	0,1	-
35	435494.45	2249807.01	Картометрический	0,1	-

Раздел 2

Сведения о местоположении границ объекта

Обозначение характерных точек границ	Координаты, м		Метод определения координат характерной точки	Средняя квадратическая погрешность положения характерной точки (Мт), м	Описание обозначения точки на местности (при наличии)
	X	Y			
1	2	3	4	5	6
36	435494.46	2249807.00	Картометрический	0,1	-
37	435463.93	2249770.27	Картометрический	0,1	-
38	435462.37	2249768.40	Картометрический	0,1	-
39	435446.57	2249749.40	Картометрический	0,1	-
40	435437.47	2249744.78	Картометрический	0,1	-
41	435390.24	2249721.45	Картометрический	0,1	-
42	435309.49	2249626.82	Картометрический	0,1	-
43	435269.50	2249676.56	Картометрический	0,1	-
44	435274.27	2249680.74	Картометрический	0,1	-
45	435293.10	2249698.46	Картометрический	0,1	-
46	435309.19	2249712.54	Картометрический	0,1	-
47	435324.79	2249726.16	Картометрический	0,1	-
48	435332.34	2249733.19	Картометрический	0,1	-
49	435360.61	2249757.42	Картометрический	0,1	-
50	435420.62	2249811.91	Картометрический	0,1	-
51	435441.05	2249833.88	Картометрический	0,1	-
52	435456.72	2249862.10	Картометрический	0,1	-
53	435416.17	2249894.15	Картометрический	0,1	-
54	435412.15	2249902.09	Картометрический	0,1	-
55	435408.18	2249909.22	Картометрический	0,1	-
56	435394.26	2249927.16	Картометрический	0,1	-
57	435360.46	2249946.95	Картометрический	0,1	-
58	435322.11	2249951.76	Картометрический	0,1	-
59	435294.57	2249907.84	Картометрический	0,1	-
60	435136.04	2249771.64	Картометрический	0,1	-
61	435050.05	2249723.58	Картометрический	0,1	-
62	435023.68	2249710.11	Картометрический	0,1	-
63	434979.36	2249690.17	Картометрический	0,1	-
64	434945.48	2249670.25	Картометрический	0,1	-
65	434927.29	2249661.96	Картометрический	0,1	-
66	434821.18	2249605.08	Картометрический	0,1	-
67	434805.80	2249599.41	Картометрический	0,1	-
68	434714.06	2249756.70	Картометрический	0,1	-
69	434615.88	2249925.14	Картометрический	0,1	-
70	434529.59	2250072.37	Картометрический	0,1	-
71	434434.63	2250237.56	Картометрический	0,1	-
72	434378.61	2250335.12	Картометрический	0,1	-
73	434315.05	2250442.64	Картометрический	0,1	-
74	434534.47	2250466.57	Картометрический	0,1	-
75	434675.98	2250469.24	Картометрический	0,1	-

Раздел 2**Сведения о местоположении границ объекта**

Обозначение характерных точек границ	Координаты, м		Метод определения координат характерной точки	Средняя квадратическая погрешность положения характерной точки (Mf), м	Описание обозначения точки на местности (при наличии)
	X	Y			
1	2	3	4	5	6
1	434697.76	2250469.66	Картометрический	0,1	-

3. Сведения о характерных точках части (частей) границы объекта

Обозначение характерных точек границ	Координаты, м		Метод определения координат характерной точки	Средняя квадратическая погрешность положения характерной точки (Mf), м	Описание обозначения точки на местности (при наличии)
	X	Y			
1	2	3	4	5	6
-	-	-	-	-	-

Раздел 3

Сведения о местоположении измененных (уточненных) границ объекта

1. Система координат -

2. Сведения о характерных точках границ объекта

Обозначение характерных точек границ	Существующие координаты, м		Измененные (уточненные) координаты, м		Метод определения координат характерной точки	Средняя квадратическая погрешность положения характерной точки (Mt), м	Описание обозначения точки на местности (при наличии)
	X	Y	X	Y			
1	2	3	4	5	6	7	8
-	-	-	-	-	-	-	

3. Сведения о характерных точках части (частей) границы объекта

Обозначение характерных точек границ	Существующие координаты, м		Измененные (уточненные) координаты, м		Метод определения координат характерной точки	Средняя квадратическая погрешность положения характерной точки (Mt), м	Описание обозначения точки на местности (при наличии)
	X	Y	X	Y			
1	2	3	4	5	6	7	8
-	-	-	-	-	-	-	

Раздел 4

План границ объекта



Масштаб 1:6 500

Условные обозначения:

- - граница объекта, местоположение которого описано
- - границы муниципальных образований
- - границы зон с особыми условиями использования территорий
- - границы земельных участков по сведениям ЕГРН
- - характерная точка границы объекта

Подпись _____ Дата « » 20 г.

Место для оттиска печати (при наличии) лица, составившего описание местоположения границ объекта

ОПИСАНИЕ МЕСТОПОЛОЖЕНИЯ ГРАНИЦ

д. Берендино

(наименование объекта, местоположение границ которого описано (далее - объект))

Раздел 1

Сведения об объекте

№ п/п	Характеристики объекта	Описание характеристик
1	2	3
1.	Местоположение объекта	Московская область, городской округ Воскресенск
2.	Площадь объекта +/- величина погрешности определения площади (Р +/- Дельта Р)	226155 кв. м ± 166 кв. м
3.	Иные характеристики объекта	

Раздел 2

Сведения о местоположении границ объекта

1. Система координат МСК-50, зона 2

2. Сведения о характерных точках границ объекта

Обозначение характерных точек границ	Координаты, м		Метод определения координат характерной точки	Средняя квадратическая погрешность положения характерной точки (M _t), м	Описание обозначения точки на местности (при наличии)
	X	Y			
1	2	3	4	5	6
1	427487.01	2268843.13	Картометрический	0,1	-
2	427483.93	2268913.68	Картометрический	0,1	-
3	427507.58	2268964.14	Картометрический	0,1	-
4	427534.39	2269017.75	Картометрический	0,1	-
5	427533.60	2269034.31	Картометрический	0,1	-
6	427524.14	2269089.50	Картометрический	0,1	-
7	427516.26	2269159.67	Картометрический	0,1	-
8	427518.63	2269235.35	Картометрический	0,1	-
9	427509.23	2269276.50	Картометрический	0,1	-
10	427513.22	2269314.81	Картометрический	0,1	-
11	427520.20	2269382.00	Картометрический	0,1	-
12	427516.26	2269421.42	Картометрический	0,1	-
13	427513.11	2269463.20	Картометрический	0,1	-
14	427528.72	2269511.24	Картометрический	0,1	-
15	427524.69	2269532.67	Картометрический	0,1	-
16	427495.80	2269532.68	Картометрический	0,1	-
17	427459.01	2269452.57	Картометрический	0,1	-
18	427407.79	2269456.52	Картометрический	0,1	-
19	427355.27	2269489.35	Картометрический	0,1	-
20	427242.34	2269495.93	Картометрический	0,1	-
21	427222.11	2269498.55	Картометрический	0,1	-
22	427174.45	2269443.59	Картометрический	0,1	-
23	427167.06	2269229.22	Картометрический	0,1	-
24	427198.13	2268989.19	Картометрический	0,1	-
25	427253.64	2268832.50	Картометрический	0,1	-
26	427239.77	2268829.03	Картометрический	0,1	-
27	427257.79	2268773.18	Картометрический	0,1	-
28	427273.11	2268777.57	Картометрический	0,1	-
29	427289.66	2268730.84	Картометрический	0,1	-
30	427312.59	2268715.24	Картометрический	0,1	-
31	427411.88	2268787.94	Картометрический	0,1	-
32	427412.07	2268787.59	Картометрический	0,1	-
33	427417.88	2268790.94	Картометрический	0,1	-
34	427419.64	2268793.61	Картометрический	0,1	-
35	427430.31	2268801.43	Картометрический	0,1	-

Раздел 2

Сведения о местоположении границ объекта

Обозначение характерных точек границ	Координаты, м		Метод определения координат характерной точки	Средняя квадратическая погрешность положения характерной точки (Mt), м	Описание обозначения точки на местности (при наличии)
	X	Y			
1	2	3	4	5	6
36	427432.54	2268801.60	Картометрический	0,1	-
37	427434.39	2268804.41	Картометрический	0,1	-
38	427455.58	2268819.92	Картометрический	0,1	-
1	427487.01	2268843.13	Картометрический	0,1	-

3. Сведения о характерных точках части (частей) границы объекта

Обозначение характерных точек границ	Координаты, м		Метод определения координат характерной точки	Средняя квадратическая погрешность положения характерной точки (Mt), м	Описание обозначения точки на местности (при наличии)
	X	Y			
1	2	3	4	5	6
-	-	-	-	-	-

Раздел 3

Сведения о местоположении измененных (уточненных) границ объекта

1. Система координат -

2. Сведения о характерных точках границ объекта

Обозначение характерных точек границ	Существующие координаты, м		Измененные (уточненные) координаты, м		Метод определения координат характерной точки	Средняя квадратическая погрешность положения характерной точки (Mt), м	Описание обозначения точки на местности (при наличии)
	X	Y	X	Y			
1	2	3	4	5	6	7	8
-	-	-	-	-	-	-	

3. Сведения о характерных точках части (частей) границы объекта

Обозначение характерных точек границ	Существующие координаты, м		Измененные (уточненные) координаты, м		Метод определения координат характерной точки	Средняя квадратическая погрешность положения характерной точки (Mt), м	Описание обозначения точки на местности (при наличии)
	X	Y	X	Y			
1	2	3	4	5	6	7	8
-	-	-	-	-	-	-	

Раздел 4

План границ объекта



Масштаб 1:4 000

Условные обозначения:

- - граница объекта, местоположение которого описано
- - границы муниципальных образований
- - границы зон с особыми условиями использования территорий
- - границы земельных участков по сведениям ЕГРН
- - характерная точка границы объекта

Подпись _____ Дата « _____ » _____ 20__ г.

Место для оттиска печати (при наличии) лица, составившего описание местоположения границ объекта

ОПИСАНИЕ МЕСТОПОЛОЖЕНИЯ ГРАНИЦ

д. Бессоново

(наименование объекта, местоположение границ которого описано (далее - объект))

Раздел 1

Сведения об объекте

№ п/п	Характеристики объекта	Описание характеристик
1	2	3
1.	Местоположение объекта	Московская область, городской округ Воскресенск
2.	Площадь объекта +/- величина погрешности определения площади (P +/- Дельта P)	855340 кв. м ± 324 кв. м
3.	Иные характеристики объекта	

Раздел 2

Сведения о местоположении границ объекта

1. Система координат МСК-50, зона 2

2. Сведения о характерных точках границ объекта

Обозначение характерных точек границ	Координаты, м		Метод определения координат характерной точки	Средняя квадратическая погрешность положения характерной точки (M _t), м	Описание обозначения точки на местности (при наличии)
	X	Y			
1	2	3	4	5	6
1	429439.17	2263673.55	Картометрический	0,1	-
2	429431.35	2263549.57	Картометрический	0,1	-
3	429425.97	2263513.98	Картометрический	0,1	-
4	429418.61	2263451.03	Картометрический	0,1	-
5	429410.58	2263397.54	Картометрический	0,1	-
6	429398.68	2263256.73	Картометрический	0,1	-
7	429396.71	2263215.45	Картометрический	0,1	-
8	429380.64	2263053.90	Картометрический	0,1	-
9	429374.35	2262956.88	Картометрический	0,1	-
10	429372.66	2262918.18	Картометрический	0,1	-
11	429371.57	2262908.52	Картометрический	0,1	-
12	429369.70	2262900.39	Картометрический	0,1	-
13	429370.96	2262897.60	Картометрический	0,1	-
14	429371.84	2262895.67	Картометрический	0,1	-
15	429364.84	2262858.15	Картометрический	0,1	-
16	429405.46	2262851.19	Картометрический	0,1	-
17	429407.03	2262863.81	Картометрический	0,1	-
18	429411.69	2262864.29	Картометрический	0,1	-
19	429424.10	2262865.58	Картометрический	0,1	-
20	429422.17	2262849.03	Картометрический	0,1	-
21	429443.13	2262846.56	Картометрический	0,1	-
22	429441.50	2262835.97	Картометрический	0,1	-
23	429438.32	2262821.19	Картометрический	0,1	-
24	429437.12	2262816.59	Картометрический	0,1	-
25	429433.73	2262803.55	Картометрический	0,1	-
26	429468.36	2262780.60	Картометрический	0,1	-
27	429468.29	2262805.89	Картометрический	0,1	-
28	429468.39	2262847.71	Картометрический	0,1	-
29	429470.10	2262854.09	Картометрический	0,1	-
30	429470.77	2262856.60	Картометрический	0,1	-
31	429471.32	2262858.65	Картометрический	0,1	-
32	429471.72	2262860.11	Картометрический	0,1	-
33	429472.17	2262861.84	Картометрический	0,1	-
34	429473.82	2262899.85	Картометрический	0,1	-
35	429479.09	2262981.37	Картометрический	0,1	-

Раздел 2

Сведения о местоположении границ объекта

Обозначение характерных точек границ	Координаты, м		Метод определения координат характерной точки	Средняя квадратическая погрешность положения характерной точки (Мт), м	Описание обозначения точки на местности (при наличии)
	X	Y			
1	2	3	4	5	6
36	429485.24	2263054.90	Картометрический	0,1	-
37	429489.29	2263149.03	Картометрический	0,1	-
38	429501.87	2263298.28	Картометрический	0,1	-
39	429506.75	2263349.44	Картометрический	0,1	-
40	429510.93	2263395.55	Картометрический	0,1	-
41	429514.19	2263420.33	Картометрический	0,1	-
42	429518.39	2263464.20	Картометрический	0,1	-
43	429525.07	2263551.84	Картометрический	0,1	-
44	429530.38	2263596.47	Картометрический	0,1	-
45	429522.79	2263601.68	Картометрический	0,1	-
46	429494.59	2263624.74	Картометрический	0,1	-
47	429478.31	2263642.12	Картометрический	0,1	-
48	429442.32	2263673.44	Картометрический	0,1	-
1	429439.17	2263673.55	Картометрический	0,1	-
49	429363.74	2263712.04	Картометрический	0,1	-
50	429360.69	2263682.42	Картометрический	0,1	-
51	429358.31	2263653.91	Картометрический	0,1	-
52	429374.64	2263646.11	Картометрический	0,1	-
53	429372.06	2263611.63	Картометрический	0,1	-
54	429369.72	2263570.00	Картометрический	0,1	-
55	429369.21	2263563.92	Картометрический	0,1	-
56	429369.38	2263563.91	Картометрический	0,1	-
57	429366.89	2263519.82	Картометрический	0,1	-
58	429366.90	2263519.79	Картометрический	0,1	-
59	429363.71	2263495.65	Картометрический	0,1	-
60	429358.11	2263462.89	Картометрический	0,1	-
61	429357.04	2263457.22	Картометрический	0,1	-
62	429355.97	2263451.53	Картометрический	0,1	-
63	429352.95	2263429.01	Картометрический	0,1	-
64	429350.46	2263404.75	Картометрический	0,1	-
65	429343.96	2263315.50	Картометрический	0,1	-
66	429342.85	2263300.19	Картометрический	0,1	-
67	429344.56	2263256.02	Картометрический	0,1	-
68	429342.67	2263232.35	Картометрический	0,1	-
69	429336.41	2263210.75	Картометрический	0,1	-
70	429334.09	2263167.85	Картометрический	0,1	-
71	429329.01	2263104.54	Картометрический	0,1	-
72	429323.19	2263067.14	Картометрический	0,1	-
73	429316.07	2263028.80	Картометрический	0,1	-
74	429312.19	2262994.83	Картометрический	0,1	-

Раздел 2

Сведения о местоположении границ объекта

Обозначение характерных точек границ	Координаты, м		Метод определения координат характерной точки	Средняя квадратическая погрешность положения характерной точки (Mt), м	Описание обозначения точки на местности (при наличии)
	X	Y			
1	2	3	4	5	6
75	429305.54	2262964.79	Картометрический	0,1	-
76	429306.32	2262937.77	Картометрический	0,1	-
77	429307.89	2262934.35	Картометрический	0,1	-
78	429305.65	2262916.50	Картометрический	0,1	-
79	429303.00	2262908.20	Картометрический	0,1	-
80	429298.44	2262893.95	Картометрический	0,1	-
81	429300.20	2262890.40	Картометрический	0,1	-
82	429348.91	2262866.30	Картометрический	0,1	-
83	429356.05	2262899.52	Картометрический	0,1	-
84	429357.86	2262907.96	Картометрический	0,1	-
85	429358.25	2262911.80	Картометрический	0,1	-
86	429358.49	2262914.14	Картометрический	0,1	-
87	429364.99	2262910.75	Картометрический	0,1	-
88	429366.97	2262906.39	Картометрический	0,1	-
89	429367.62	2262909.20	Картометрический	0,1	-
90	429368.67	2262918.50	Картометрический	0,1	-
91	429370.36	2262957.10	Картометрический	0,1	-
92	429376.65	2263054.23	Картометрический	0,1	-
93	429392.72	2263215.75	Картометрический	0,1	-
94	429394.69	2263256.99	Картометрический	0,1	-
95	429406.61	2263398.00	Картометрический	0,1	-
96	429414.64	2263451.56	Картометрический	0,1	-
97	429422.01	2263514.55	Картометрический	0,1	-
98	429427.98	2263550.04	Картометрический	0,1	-
99	429435.42	2263677.88	Картометрический	0,1	-
100	429440.88	2263677.42	Картометрический	0,1	-
101	429458.86	2263663.96	Картометрический	0,1	-
102	429497.23	2263627.74	Картометрический	0,1	-
103	429525.19	2263604.89	Картометрический	0,1	-
104	429568.85	2263574.91	Картометрический	0,1	-
105	429571.39	2263578.79	Картометрический	0,1	-
106	429512.24	2263621.27	Картометрический	0,1	-
107	429462.95	2263663.99	Картометрический	0,1	-
108	429433.07	2263701.76	Картометрический	0,1	-
109	429423.74	2263709.29	Картометрический	0,1	-
110	429413.63	2263709.37	Картометрический	0,1	-
49	429363.74	2263712.04	Картометрический	0,1	-
111	429525.60	2262852.82	Картометрический	0,1	-
112	429524.15	2262836.23	Картометрический	0,1	-
113	429522.65	2262819.01	Картометрический	0,1	-

Раздел 2

Сведения о местоположении границ объекта

Обозначение характерных точек границ	Координаты, м		Метод определения координат характерной точки	Средняя квадратическая погрешность положения характерной точки (Мт), м	Описание обозначения точки на местности (при наличии)
	X	Y			
1	2	3	4	5	6
114	429519.22	2262783.03	Картометрический	0,1	-
115	429572.77	2262774.28	Картометрический	0,1	-
116	429579.25	2262809.28	Картометрический	0,1	-
117	429585.00	2262842.95	Картометрический	0,1	-
118	429567.64	2262845.83	Картометрический	0,1	-
111	429525.60	2262852.82	Картометрический	0,1	-
119	429534.10	2263593.91	Картометрический	0,1	-
120	429529.06	2263551.45	Картометрический	0,1	-
121	429522.37	2263463.86	Картометрический	0,1	-
122	429518.17	2263419.88	Картометрический	0,1	-
123	429514.91	2263395.11	Картометрический	0,1	-
124	429505.86	2263297.93	Картометрический	0,1	-
125	429492.48	2263138.57	Картометрический	0,1	-
126	429489.39	2263054.61	Картометрический	0,1	-
127	429483.07	2262981.03	Картометрический	0,1	-
128	429478.60	2262916.73	Картометрический	0,1	-
129	429475.49	2262874.21	Картометрический	0,1	-
130	429475.73	2262875.10	Картометрический	0,1	-
131	429477.21	2262877.07	Картометрический	0,1	-
132	429477.21	2262877.05	Картометрический	0,1	-
133	429474.81	2262843.29	Картометрический	0,1	-
134	429474.68	2262841.88	Картометрический	0,1	-
135	429472.24	2262816.21	Картометрический	0,1	-
136	429469.94	2262792.01	Картометрический	0,1	-
137	429469.80	2262790.72	Картометрический	0,1	-
138	429508.88	2262787.31	Картометрический	0,1	-
139	429509.00	2262788.67	Картометрический	0,1	-
140	429511.06	2262812.77	Картометрический	0,1	-
141	429513.25	2262838.38	Картометрический	0,1	-
142	429513.38	2262839.85	Картометрический	0,1	-
143	429517.13	2262882.75	Картометрический	0,1	-
144	429541.13	2262877.58	Картометрический	0,1	-
145	429544.14	2262878.55	Картометрический	0,1	-
146	429565.95	2262883.60	Картометрический	0,1	-
147	429569.94	2262885.48	Картометрический	0,1	-
148	429571.96	2262889.80	Картометрический	0,1	-
149	429577.28	2262936.29	Картометрический	0,1	-
150	429576.02	2262985.66	Картометрический	0,1	-
151	429575.21	2263012.12	Картометрический	0,1	-
152	429577.74	2263011.77	Картометрический	0,1	-

Раздел 2

Сведения о местоположении границ объекта

Обозначение характерных точек границ	Координаты, м		Метод определения координат характерной точки	Средняя квадратическая погрешность положения характерной точки (Mт), м	Описание обозначения точки на местности (при наличии)
	X	Y			
1	2	3	4	5	6
153	429581.68	2263049.92	Картометрический	0,1	-
154	429580.19	2263050.14	Картометрический	0,1	-
155	429588.09	2263133.08	Картометрический	0,1	-
156	429591.94	2263171.46	Картометрический	0,1	-
157	429596.58	2263210.13	Картометрический	0,1	-
158	429603.39	2263282.95	Картометрический	0,1	-
159	429605.13	2263302.65	Картометрический	0,1	-
160	429606.69	2263322.15	Картометрический	0,1	-
161	429609.42	2263354.74	Картометрический	0,1	-
162	429613.89	2263384.85	Картометрический	0,1	-
163	429618.73	2263384.20	Картометрический	0,1	-
164	429625.76	2263458.54	Картометрический	0,1	-
165	429627.15	2263480.66	Картометрический	0,1	-
166	429630.85	2263521.77	Картометрический	0,1	-
167	429634.94	2263555.54	Картометрический	0,1	-
168	429628.15	2263558.04	Картометрический	0,1	-
169	429573.10	2263574.10	Картометрический	0,1	-
170	429570.14	2263570.03	Картометрический	0,1	-
119	429534.10	2263593.91	Картометрический	0,1	-
171	430391.94	2263827.60	Картометрический	0,1	-
172	430389.21	2263826.00	Картометрический	0,1	-
173	430388.49	2263816.33	Картометрический	0,1	-
174	430394.02	2263813.34	Картометрический	0,1	-
175	430399.77	2263816.51	Картометрический	0,1	-
176	430400.40	2263822.87	Картометрический	0,1	-
171	430391.94	2263827.60	Картометрический	0,1	-
177	430572.94	2263432.28	Картометрический	0,1	-
178	430597.49	2263438.65	Картометрический	0,1	-
179	430622.27	2263438.74	Картометрический	0,1	-
180	430654.27	2263442.02	Картометрический	0,1	-
181	430685.05	2263438.98	Картометрический	0,1	-
182	430706.76	2263509.13	Картометрический	0,1	-
183	430726.45	2263539.41	Картометрический	0,1	-
184	430755.10	2263656.14	Картометрический	0,1	-
185	430775.65	2263840.81	Картометрический	0,1	-
186	430754.99	2263953.49	Картометрический	0,1	-
187	430766.91	2264075.97	Картометрический	0,1	-
188	430783.61	2264100.08	Картометрический	0,1	-
189	430791.89	2264339.14	Картометрический	0,1	-
190	430768.91	2264360.31	Картометрический	0,1	-

Раздел 2

Сведения о местоположении границ объекта

Обозначение характерных точек границ	Координаты, м		Метод определения координат характерной точки	Средняя квадратическая погрешность положения характерной точки (Мт), м	Описание обозначения точки на местности (при наличии)
	X	Y			
1	2	3	4	5	6
191	430722.89	2264384.39	Картометрический	0,1	-
192	430715.25	2264383.92	Картометрический	0,1	-
193	430687.78	2264351.25	Картометрический	0,1	-
194	430680.38	2264337.83	Картометрический	0,1	-
195	430664.43	2264298.41	Картометрический	0,1	-
196	430653.61	2264264.07	Картометрический	0,1	-
197	430650.05	2264246.30	Картометрический	0,1	-
198	430633.07	2264146.58	Картометрический	0,1	-
199	430631.48	2264120.56	Картометрический	0,1	-
200	430627.26	2263989.94	Картометрический	0,1	-
201	430624.13	2263921.07	Картометрический	0,1	-
202	430628.97	2263861.78	Картометрический	0,1	-
203	430628.42	2263852.74	Картометрический	0,1	-
204	430623.71	2263825.83	Картометрический	0,1	-
205	430618.51	2263801.51	Картометрический	0,1	-
206	430604.37	2263740.06	Картометрический	0,1	-
207	430591.35	2263692.81	Картометрический	0,1	-
208	430576.38	2263631.29	Картометрический	0,1	-
209	430571.43	2263632.64	Картометрический	0,1	-
210	430549.76	2263543.12	Картометрический	0,1	-
211	430527.75	2263480.42	Картометрический	0,1	-
212	430534.28	2263478.05	Картометрический	0,1	-
213	430529.96	2263465.44	Картометрический	0,1	-
214	430530.06	2263460.74	Картометрический	0,1	-
215	430531.56	2263454.68	Картометрический	0,1	-
216	430534.48	2263450.87	Картометрический	0,1	-
217	430546.92	2263442.41	Картометрический	0,1	-
177	430572.94	2263432.28	Картометрический	0,1	-
218	429903.18	2262954.98	Картометрический	0,1	-
219	429899.32	2262956.03	Картометрический	0,1	-
220	429918.82	2263027.69	Картометрический	0,1	-
221	429928.15	2263070.65	Картометрический	0,1	-
222	429961.75	2263193.71	Картометрический	0,1	-
223	429963.41	2263203.62	Картометрический	0,1	-
224	429961.35	2263228.92	Картометрический	0,1	-
225	429962.83	2263265.55	Картометрический	0,1	-
226	429962.42	2263298.15	Картометрический	0,1	-
227	429959.95	2263330.24	Картометрический	0,1	-
228	429967.23	2263368.70	Картометрический	0,1	-
229	429970.59	2263395.50	Картометрический	0,1	-

Раздел 2

Сведения о местоположении границ объекта

Обозначение характерных точек границ	Координаты, м		Метод определения координат характерной точки	Средняя квадратическая погрешность положения характерной точки (Мт), м	Описание обозначения точки на местности (при наличии)
	X	Y			
1	2	3	4	5	6
230	429958.87	2263406.24	Картометрический	0,1	-
231	429918.00	2263436.09	Картометрический	0,1	-
232	429896.85	2263448.19	Картометрический	0,1	-
233	429843.25	2263465.93	Картометрический	0,1	-
234	429839.84	2263426.15	Картометрический	0,1	-
235	429834.06	2263360.98	Картометрический	0,1	-
236	429825.72	2263292.63	Картометрический	0,1	-
237	429816.02	2263204.30	Картометрический	0,1	-
238	429808.64	2263133.38	Картометрический	0,1	-
239	429803.52	2263106.99	Картометрический	0,1	-
240	429800.74	2263082.84	Картометрический	0,1	-
241	429798.19	2263050.12	Картометрический	0,1	-
242	429795.64	2263010.43	Картометрический	0,1	-
243	429794.37	2262967.20	Картометрический	0,1	-
244	429790.38	2262967.86	Картометрический	0,1	-
245	429791.64	2263010.61	Картометрический	0,1	-
246	429794.20	2263050.41	Картометрический	0,1	-
247	429796.76	2263083.22	Картометрический	0,1	-
248	429799.56	2263107.60	Картометрический	0,1	-
249	429804.68	2263133.97	Картометрический	0,1	-
250	429812.04	2263204.70	Картометрический	0,1	-
251	429821.74	2263293.11	Картометрический	0,1	-
252	429830.08	2263361.41	Картометрический	0,1	-
253	429835.86	2263426.50	Картометрический	0,1	-
254	429839.35	2263467.26	Картометрический	0,1	-
255	429745.28	2263500.75	Картометрический	0,1	-
256	429741.27	2263501.93	Картометрический	0,1	-
257	429739.64	2263493.17	Картометрический	0,1	-
258	429732.73	2263438.46	Картометрический	0,1	-
259	429721.89	2263337.25	Картометрический	0,1	-
260	429713.97	2263278.28	Картометрический	0,1	-
261	429709.93	2263239.49	Картометрический	0,1	-
262	429701.67	2263161.94	Картометрический	0,1	-
263	429698.54	2263143.78	Картометрический	0,1	-
264	429694.53	2263105.46	Картометрический	0,1	-
265	429690.44	2263067.10	Картометрический	0,1	-
266	429689.74	2263061.43	Картометрический	0,1	-
267	429696.58	2263060.46	Картометрический	0,1	-
268	429694.27	2263023.21	Картометрический	0,1	-
269	429691.41	2262969.62	Картометрический	0,1	-

Раздел 2

Сведения о местоположении границ объекта

Обозначение характерных точек границ	Координаты, м		Метод определения координат характерной точки	Средняя квадратическая погрешность положения характерной точки (Мт), м	Описание обозначения точки на местности (при наличии)
	X	Y			
1	2	3	4	5	6
270	429687.84	2262916.22	Картометрический	0,1	-
271	429683.69	2262877.17	Картометрический	0,1	-
272	429679.71	2262877.59	Картометрический	0,1	-
273	429683.86	2262916.57	Картометрический	0,1	-
274	429687.41	2262969.86	Картометрический	0,1	-
275	429690.27	2263023.44	Картометрический	0,1	-
276	429692.36	2263057.00	Картометрический	0,1	-
277	429687.15	2263057.71	Картометрический	0,1	-
278	429695.70	2263140.50	Картометрический	0,1	-
279	429702.76	2263209.25	Картометрический	0,1	-
280	429707.35	2263236.74	Картометрический	0,1	-
281	429710.79	2263273.51	Картометрический	0,1	-
282	429717.91	2263337.68	Картометрический	0,1	-
283	429728.76	2263438.92	Картометрический	0,1	-
284	429735.68	2263493.79	Картометрический	0,1	-
285	429737.41	2263503.05	Картометрический	0,1	-
286	429718.15	2263508.66	Картометрический	0,1	-
287	429699.90	2263511.81	Картометрический	0,1	-
288	429690.03	2263523.37	Картометрический	0,1	-
289	429678.24	2263540.14	Картометрический	0,1	-
290	429668.71	2263546.13	Картометрический	0,1	-
291	429652.67	2263550.33	Картометрический	0,1	-
292	429638.83	2263554.40	Картометрический	0,1	-
293	429634.82	2263521.35	Картометрический	0,1	-
294	429631.14	2263480.36	Картометрический	0,1	-
295	429629.75	2263458.22	Картометрический	0,1	-
296	429622.32	2263379.68	Картометрический	0,1	-
297	429617.26	2263380.36	Картометрический	0,1	-
298	429613.39	2263354.28	Картометрический	0,1	-
299	429610.68	2263321.83	Картометрический	0,1	-
300	429607.37	2263282.59	Картометрический	0,1	-
301	429600.66	2263209.13	Картометрический	0,1	-
302	429596.18	2263170.89	Картометрический	0,1	-
303	429591.69	2263132.65	Картометрический	0,1	-
304	429587.70	2263094.36	Картометрический	0,1	-
305	429582.52	2263044.63	Картометрический	0,1	-
306	429578.53	2263006.34	Картометрический	0,1	-
307	429579.95	2262988.29	Картометрический	0,1	-
308	429581.31	2262973.70	Картометрический	0,1	-
309	429581.27	2262936.05	Картометрический	0,1	-

Раздел 2

Сведения о местоположении границ объекта

Обозначение характерных точек границ	Координаты, м		Метод определения координат характерной точки	Средняя квадратическая погрешность положения характерной точки (Мт), м	Описание обозначения точки на местности (при наличии)
	X	Y			
1	2	3	4	5	6
310	429575.86	2262888.69	Картометрический	0,1	-
311	429572.95	2262882.48	Картометрический	0,1	-
312	429567.26	2262879.80	Картометрический	0,1	-
313	429549.70	2262875.73	Картометрический	0,1	-
314	429581.56	2262868.86	Картометрический	0,1	-
315	429581.20	2262866.18	Картометрический	0,1	-
316	429605.87	2262860.89	Картометрический	0,1	-
317	429623.52	2262859.98	Картометрический	0,1	-
318	429630.29	2262858.36	Картометрический	0,1	-
319	429633.09	2262857.76	Картометрический	0,1	-
320	429633.09	2262857.69	Картометрический	0,1	-
321	429672.19	2262853.83	Картометрический	0,1	-
322	429672.93	2262861.30	Картометрический	0,1	-
323	429792.99	2262841.47	Картометрический	0,1	-
324	429824.70	2262837.13	Картометрический	0,1	-
325	429855.94	2262826.00	Картометрический	0,1	-
326	429864.89	2262824.18	Картометрический	0,1	-
218	429903.18	2262954.98	Картометрический	0,1	-
327	429556.45	2264295.76	Картометрический	0,1	-
328	429555.11	2264290.40	Картометрический	0,1	-
329	429559.38	2264289.23	Картометрический	0,1	-
330	429574.46	2264283.33	Картометрический	0,1	-
331	429587.77	2264276.43	Картометрический	0,1	-
332	429601.33	2264267.35	Картометрический	0,1	-
333	429610.89	2264260.06	Картометрический	0,1	-
334	429617.45	2264252.91	Картометрический	0,1	-
335	429627.53	2264241.13	Картометрический	0,1	-
336	429637.84	2264227.30	Картометрический	0,1	-
337	429649.77	2264209.15	Картометрический	0,1	-
338	429659.54	2264193.40	Картометрический	0,1	-
339	429671.73	2264173.78	Картометрический	0,1	-
340	429684.77	2264148.06	Картометрический	0,1	-
341	429698.80	2264120.36	Картометрический	0,1	-
342	429701.82	2264112.99	Картометрический	0,1	-
343	429702.84	2264110.83	Картометрический	0,1	-
344	429704.62	2264101.11	Картометрический	0,1	-
345	429707.31	2264086.31	Картометрический	0,1	-
346	429708.31	2264081.81	Картометрический	0,1	-
347	429708.57	2264081.13	Картометрический	0,1	-
348	429710.04	2264078.56	Картометрический	0,1	-

Раздел 2

Сведения о местоположении границ объекта

Обозначение характерных точек границ	Координаты, м		Метод определения координат характерной точки	Средняя квадратическая погрешность положения характерной точки (Мт), м	Описание обозначения точки на местности (при наличии)
	X	Y			
1	2	3	4	5	6
349	429714.40	2264073.00	Картометрический	0,1	-
350	429718.78	2264068.73	Картометрический	0,1	-
351	429748.49	2264046.26	Картометрический	0,1	-
352	429769.14	2264030.59	Картометрический	0,1	-
353	429765.20	2264023.51	Картометрический	0,1	-
354	429752.51	2264017.10	Картометрический	0,1	-
355	429762.45	2264005.69	Картометрический	0,1	-
356	429740.12	2263990.11	Картометрический	0,1	-
357	429764.09	2263951.13	Картометрический	0,1	-
358	429770.15	2263917.90	Картометрический	0,1	-
359	429820.68	2263858.59	Картометрический	0,1	-
360	429897.52	2263775.62	Картометрический	0,1	-
361	429917.76	2263722.04	Картометрический	0,1	-
362	429924.98	2263702.93	Картометрический	0,1	-
363	429937.81	2263690.56	Картометрический	0,1	-
364	429953.80	2263677.70	Картометрический	0,1	-
365	429994.26	2263661.07	Картометрический	0,1	-
366	430033.76	2263632.79	Картометрический	0,1	-
367	430055.86	2263612.35	Картометрический	0,1	-
368	430076.42	2263600.81	Картометрический	0,1	-
369	430088.46	2263625.16	Картометрический	0,1	-
370	430115.62	2263677.27	Картометрический	0,1	-
371	430132.67	2263706.17	Картометрический	0,1	-
372	430142.57	2263717.58	Картометрический	0,1	-
373	430110.58	2263745.45	Картометрический	0,1	-
374	430004.69	2263839.21	Картометрический	0,1	-
375	429898.59	2263928.59	Картометрический	0,1	-
376	429845.18	2263969.60	Картометрический	0,1	-
377	429803.93	2264000.89	Картометрический	0,1	-
378	429807.75	2264005.92	Картометрический	0,1	-
379	429758.19	2264044.29	Картометрический	0,1	-
380	429727.16	2264066.47	Картометрический	0,1	-
381	429715.63	2264076.97	Картометрический	0,1	-
382	429711.25	2264083.57	Картометрический	0,1	-
383	429705.74	2264111.21	Картометрический	0,1	-
384	429693.75	2264139.80	Картометрический	0,1	-
385	429677.37	2264172.28	Картометрический	0,1	-
386	429668.26	2264186.92	Картометрический	0,1	-
387	429671.65	2264189.03	Картометрический	0,1	-
388	429680.86	2264174.25	Картометрический	0,1	-

Раздел 2

Сведения о местоположении границ объекта

Обозначение характерных точек границ	Координаты, м		Метод определения координат характерной точки	Средняя квадратическая погрешность положения характерной точки (Mt), м	Описание обозначения точки на местности (при наличии)
	X	Y			
1	2	3	4	5	6
389	429697.39	2264141.48	Картометрический	0,1	-
390	429709.58	2264112.38	Картометрический	0,1	-
391	429715.01	2264085.13	Картометрический	0,1	-
392	429718.69	2264079.59	Картометрический	0,1	-
393	429729.68	2264069.59	Картометрический	0,1	-
394	429760.58	2264047.50	Картометрический	0,1	-
395	429845.61	2263981.65	Картометрический	0,1	-
396	429892.64	2263945.31	Картометрический	0,1	-
397	429919.17	2263923.92	Картометрический	0,1	-
398	429959.33	2263889.79	Картометрический	0,1	-
399	430000.55	2263855.72	Картометрический	0,1	-
400	430181.55	2263695.28	Картометрический	0,1	-
401	430225.95	2263658.05	Картометрический	0,1	-
402	430275.83	2263714.11	Картометрический	0,1	-
403	430309.85	2263740.99	Картометрический	0,1	-
404	430304.04	2263747.84	Картометрический	0,1	-
405	430265.98	2263780.27	Картометрический	0,1	-
406	430254.93	2263803.10	Картометрический	0,1	-
407	430246.28	2263811.15	Картометрический	0,1	-
408	430233.78	2263822.35	Картометрический	0,1	-
409	430040.74	2263963.54	Картометрический	0,1	-
410	430034.84	2263968.24	Картометрический	0,1	-
411	430031.35	2263971.02	Картометрический	0,1	-
412	429844.40	2264092.51	Картометрический	0,1	-
413	429823.76	2264108.99	Картометрический	0,1	-
414	429792.72	2264126.10	Картометрический	0,1	-
415	429765.46	2264155.37	Картометрический	0,1	-
416	429781.32	2264175.10	Картометрический	0,1	-
417	429755.10	2264197.35	Картометрический	0,1	-
418	429684.15	2264242.50	Картометрический	0,1	-
419	429653.87	2264211.73	Картометрический	0,1	-
420	429641.84	2264230.02	Картометрический	0,1	-
421	429631.36	2264244.09	Картометрический	0,1	-
422	429621.10	2264256.09	Картометрический	0,1	-
423	429614.32	2264263.49	Картометрический	0,1	-
424	429604.21	2264271.24	Картометрический	0,1	-
425	429590.38	2264280.51	Картометрический	0,1	-
426	429576.75	2264288.08	Картометрический	0,1	-
427	429561.21	2264294.56	Картометрический	0,1	-
327	429556.45	2264295.76	Картометрический	0,1	-

Раздел 2

Сведения о местоположении границ объекта

Обозначение характерных точек границ	Координаты, м		Метод определения координат характерной точки	Средняя квадратическая погрешность положения характерной точки (M _t), м	Описание обозначения точки на местности (при наличии)
	X	Y			
1	2	3	4	5	6
428	429903.18	2262954.98	Картометрический	0,1	-
429	429969.31	2262942.92	Картометрический	0,1	-
430	429994.57	2262968.75	Картометрический	0,1	-
431	430025.97	2263002.68	Картометрический	0,1	-
432	430052.49	2263076.99	Картометрический	0,1	-
433	430072.58	2263145.98	Картометрический	0,1	-
434	430060.35	2263155.02	Картометрический	0,1	-
435	430077.40	2263297.31	Картометрический	0,1	-
436	430083.58	2263377.64	Картометрический	0,1	-
437	429974.81	2263397.05	Картометрический	0,1	-
438	429971.19	2263368.08	Картометрический	0,1	-
439	429963.98	2263330.02	Картометрический	0,1	-
440	429966.42	2263298.33	Картометрический	0,1	-
441	429966.83	2263265.49	Картометрический	0,1	-
442	429965.36	2263229.00	Картометрический	0,1	-
443	429967.44	2263203.45	Картометрический	0,1	-
444	429965.67	2263192.85	Картометрический	0,1	-
445	429932.04	2263069.69	Картометрический	0,1	-
446	429922.71	2263026.74	Картометрический	0,1	-
428	429903.18	2262954.98	Картометрический	0,1	-
447	430314.06	2263922.18	Картометрический	0,1	-
448	430293.72	2263900.13	Картометрический	0,1	-
449	430310.98	2263884.22	Картометрический	0,1	-
450	430330.48	2263866.23	Картометрический	0,1	-
451	430350.82	2263888.28	Картометрический	0,1	-
452	430331.11	2263906.45	Картометрический	0,1	-
447	430314.06	2263922.18	Картометрический	0,1	-
453	430572.94	2263432.28	Картометрический	0,1	-
454	430571.48	2263428.55	Картометрический	0,1	-
455	430545.05	2263438.85	Картометрический	0,1	-
456	430531.69	2263447.93	Картометрический	0,1	-
457	430527.87	2263452.91	Картометрический	0,1	-
458	430526.06	2263460.21	Картометрический	0,1	-
459	430525.95	2263466.07	Картометрический	0,1	-
460	430529.22	2263475.63	Картометрический	0,1	-
461	430525.53	2263476.94	Картометрический	0,1	-
462	430523.60	2263475.40	Картометрический	0,1	-
463	430519.85	2263473.89	Картометрический	0,1	-
464	430512.81	2263474.12	Картометрический	0,1	-
465	430505.97	2263475.90	Картометрический	0,1	-

Раздел 2

Сведения о местоположении границ объекта

Обозначение характерных точек границ	Координаты, м		Метод определения координат характерной точки	Средняя квадратическая погрешность положения характерной точки (M _t), м	Описание обозначения точки на местности (при наличии)
	X	Y			
1	2	3	4	5	6
466	430482.70	2263484.78	Картометрический	0,1	-
467	430472.83	2263489.08	Картометрический	0,1	-
468	430462.66	2263494.37	Картометрический	0,1	-
469	430431.68	2263508.23	Картометрический	0,1	-
470	430391.39	2263529.98	Картометрический	0,1	-
471	430389.80	2263527.14	Картометрический	0,1	-
472	430319.41	2263566.90	Картометрический	0,1	-
473	430270.71	2263605.19	Картометрический	0,1	-
474	430231.57	2263639.08	Картометрический	0,1	-
475	430145.57	2263714.97	Картометрический	0,1	-
476	430136.47	2263704.74	Картометрический	0,1	-
477	430127.27	2263689.88	Картометрический	0,1	-
478	430118.94	2263675.41	Картометрический	0,1	-
479	430111.19	2263659.02	Картометрический	0,1	-
480	430073.01	2263584.47	Картометрический	0,1	-
481	430121.98	2263602.59	Картометрический	0,1	-
482	430143.42	2263604.06	Картометрический	0,1	-
483	430168.47	2263580.85	Картометрический	0,1	-
484	430218.70	2263534.31	Картометрический	0,1	-
485	430274.32	2263501.55	Картометрический	0,1	-
486	430281.46	2263502.34	Картометрический	0,1	-
487	430303.98	2263492.61	Картометрический	0,1	-
488	430303.75	2263491.99	Картометрический	0,1	-
489	430312.71	2263489.21	Картометрический	0,1	-
490	430323.51	2263485.86	Картометрический	0,1	-
491	430335.40	2263513.04	Картометрический	0,1	-
492	430371.76	2263500.25	Картометрический	0,1	-
493	430389.77	2263493.49	Картометрический	0,1	-
494	430389.47	2263457.27	Картометрический	0,1	-
495	430411.77	2263432.98	Картометрический	0,1	-
496	430434.05	2263415.58	Картометрический	0,1	-
497	430488.03	2263400.49	Картометрический	0,1	-
498	430505.57	2263414.09	Картометрический	0,1	-
499	430536.25	2263409.92	Картометрический	0,1	-
500	430579.99	2263395.44	Картометрический	0,1	-
501	430586.46	2263414.84	Картометрический	0,1	-
453	430572.94	2263432.28	Картометрический	0,1	-
502	430600.92	2264147.40	Картометрический	0,1	-
503	430589.25	2264053.89	Картометрический	0,1	-
504	430585.84	2264024.33	Картометрический	0,1	-

Раздел 2

Сведения о местоположении границ объекта

Обозначение характерных точек границ	Координаты, м		Метод определения координат характерной точки	Средняя квадратическая погрешность положения характерной точки (Мт), м	Описание обозначения точки на местности (при наличии)
	X	Y			
1	2	3	4	5	6
505	430571.63	2264025.19	Картометрический	0,1	-
506	430570.48	2263993.88	Картометрический	0,1	-
507	430587.14	2263993.16	Картометрический	0,1	-
508	430589.01	2263963.84	Картометрический	0,1	-
509	430588.90	2263931.82	Картометрический	0,1	-
510	430571.59	2263928.04	Картометрический	0,1	-
511	430569.10	2263888.12	Картометрический	0,1	-
512	430564.89	2263863.70	Картометрический	0,1	-
513	430549.92	2263867.61	Картометрический	0,1	-
514	430544.05	2263846.89	Картометрический	0,1	-
515	430553.67	2263845.00	Картометрический	0,1	-
516	430537.11	2263745.46	Картометрический	0,1	-
517	430510.92	2263644.53	Картометрический	0,1	-
518	430503.56	2263646.62	Картометрический	0,1	-
519	430500.57	2263617.53	Картометрический	0,1	-
520	430478.90	2263589.64	Картометрический	0,1	-
521	430441.00	2263610.13	Картометрический	0,1	-
522	430424.03	2263621.21	Картометрический	0,1	-
523	430418.38	2263610.43	Картометрический	0,1	-
524	430398.30	2263618.74	Картометрический	0,1	-
525	430409.85	2263669.20	Картометрический	0,1	-
526	430434.02	2263737.43	Картометрический	0,1	-
527	430431.00	2263777.28	Картометрический	0,1	-
528	430408.87	2263799.23	Картометрический	0,1	-
529	430370.72	2263771.77	Картометрический	0,1	-
530	430327.28	2263749.60	Картометрический	0,1	-
531	430278.58	2263711.19	Картометрический	0,1	-
532	430228.94	2263655.39	Картометрический	0,1	-
533	430274.26	2263613.73	Картометрический	0,1	-
534	430312.49	2263582.60	Картометрический	0,1	-
535	430324.29	2263574.86	Картометрический	0,1	-
536	430366.43	2263549.21	Картометрический	0,1	-
537	430383.02	2263536.99	Картометрический	0,1	-
538	430433.45	2263511.82	Картометрический	0,1	-
539	430464.40	2263497.97	Картометрический	0,1	-
540	430474.55	2263492.69	Картометрический	0,1	-
541	430484.22	2263488.49	Картометрический	0,1	-
542	430507.19	2263479.71	Картометрический	0,1	-
543	430513.39	2263478.10	Картометрический	0,1	-
544	430519.14	2263477.92	Картометрический	0,1	-

Раздел 2

Сведения о местоположении границ объекта

Обозначение характерных точек границ	Координаты, м		Метод определения координат характерной точки	Средняя квадратическая погрешность положения характерной точки (Mf), м	Описание обозначения точки на местности (при наличии)
	X	Y			
1	2	3	4	5	6
545	430521.57	2263478.89	Картометрический	0,1	-
546	430523.49	2263480.43	Картометрический	0,1	-
547	430540.28	2263524.15	Картометрический	0,1	-
548	430568.51	2263637.58	Картометрический	0,1	-
549	430573.46	2263636.23	Картометрический	0,1	-
550	430587.48	2263693.82	Картометрический	0,1	-
551	430600.49	2263741.04	Картометрический	0,1	-
552	430614.61	2263802.39	Картометрический	0,1	-
553	430620.02	2263826.60	Картометрический	0,1	-
554	430624.44	2263853.19	Картометрический	0,1	-
555	430624.96	2263861.74	Картометрический	0,1	-
556	430621.49	2263920.92	Картометрический	0,1	-
557	430623.91	2263990.10	Картометрический	0,1	-
558	430627.48	2264120.73	Картометрический	0,1	-
559	430629.09	2264147.04	Картометрический	0,1	-
502	430600.92	2264147.40	Картометрический	0,1	-

3. Сведения о характерных точках части (частей) границы объекта

Обозначение характерных точек границ	Координаты, м		Метод определения координат характерной точки	Средняя квадратическая погрешность положения характерной точки (Mf), м	Описание обозначения точки на местности (при наличии)
	X	Y			
1	2	3	4	5	6
-	-	-	-	-	-

Раздел 3

Сведения о местоположении измененных (уточненных) границ объекта

1. Система координат -

2. Сведения о характерных точках границ объекта

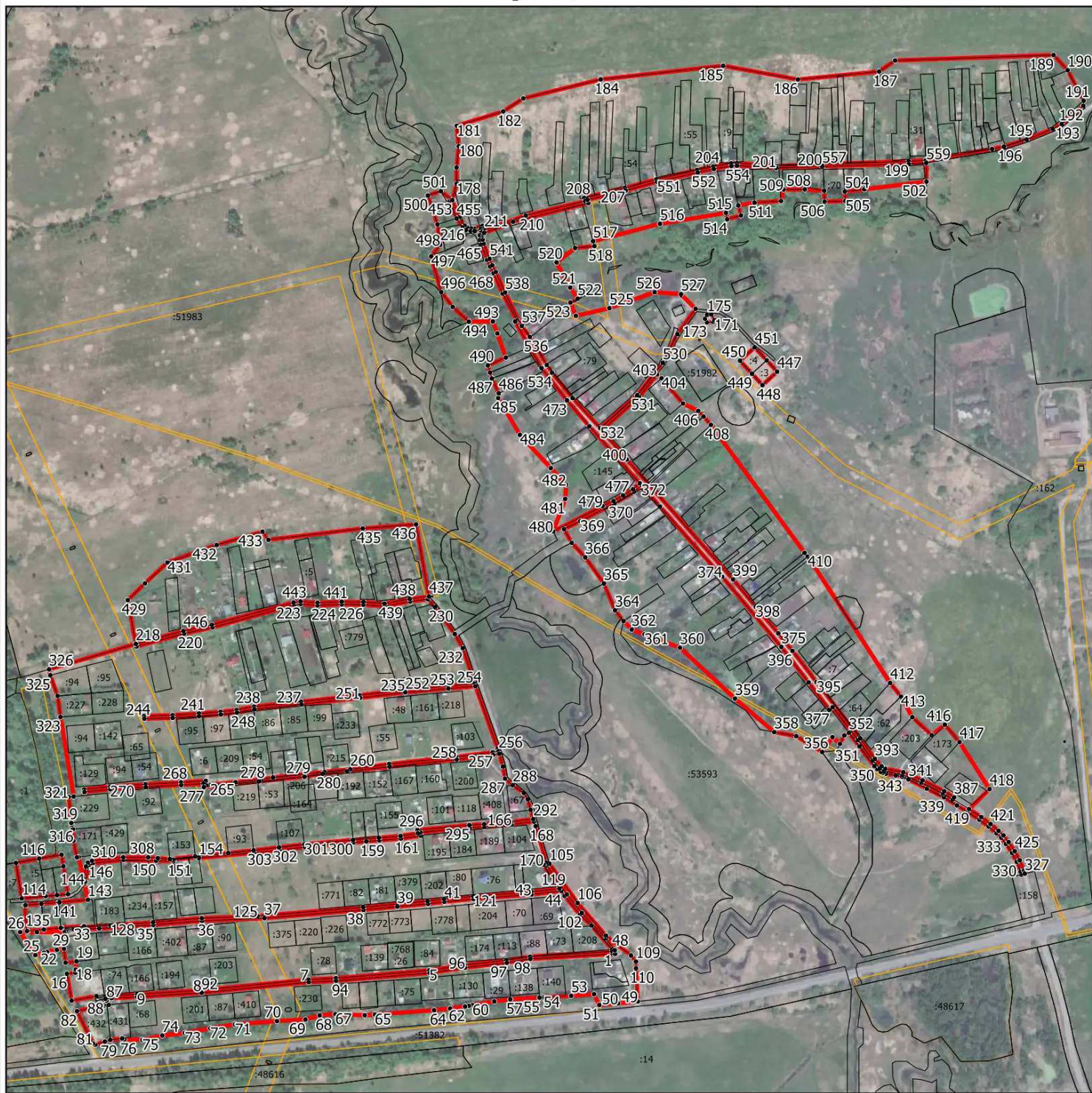
Обозначение характерных точек границ	Существующие координаты, м		Измененные (уточненные) координаты, м		Метод определения координат характерной точки	Средняя квадратическая погрешность положения характерной точки (Mt), м	Описание обозначения точки на местности (при наличии)
	X	Y	X	Y			
1	2	3	4	5	6	7	8
-	-	-	-	-	-	-	

3. Сведения о характерных точках части (частей) границы объекта

Обозначение характерных точек границ	Существующие координаты, м		Измененные (уточненные) координаты, м		Метод определения координат характерной точки	Средняя квадратическая погрешность положения характерной точки (Mt), м	Описание обозначения точки на местности (при наличии)
	X	Y	X	Y			
1	2	3	4	5	6	7	8
-	-	-	-	-	-	-	

Раздел 4

План границ объекта



Масштаб 1:8 000

Условные обозначения:

- - граница объекта, местоположение которого описано
- - границы муниципальных образований
- - границы зон с особыми условиями использования территорий
- - границы земельных участков по сведениям ЕГРН
- - характерная точка границы объекта

Подпись _____ Дата « » 20 г.

Место для оттиска печати (при наличии) лица, составившего описание местоположения границ объекта

ОПИСАНИЕ МЕСТОПОЛОЖЕНИЯ ГРАНИЦ

д. Богатищево

(наименование объекта, местоположение границ которого описано (далее - объект))

Раздел 1

Сведения об объекте

№ п/п	Характеристики объекта	Описание характеристик
1	2	3
1.	Местоположение объекта	Московская область, городской округ Воскресенск
2.	Площадь объекта +/- величина погрешности определения площади (Р +/- Дельта Р)	504386 кв. м ± 249 кв. м
3.	Иные характеристики объекта	

Раздел 2

Сведения о местоположении границ объекта

1. Система координат МСК-50, зона 2

2. Сведения о характерных точках границ объекта

Обозначение характерных точек границ	Координаты, м		Метод определения координат характерной точки	Средняя квадратическая погрешность положения характерной точки (M _t), м	Описание обозначения точки на местности (при наличии)
	X	Y			
1	2	3	4	5	6
1	436011.37	2266894.14	Картометрический	0,1	-
2	435963.41	2266774.39	Картометрический	0,1	-
3	435791.62	2266811.03	Картометрический	0,1	-
4	435763.88	2266816.95	Картометрический	0,1	-
5	435678.51	2266831.52	Картометрический	0,1	-
6	435385.04	2266871.75	Картометрический	0,1	-
7	435189.35	2266804.80	Картометрический	0,1	-
8	435109.59	2266754.76	Картометрический	0,1	-
9	435086.19	2266791.62	Картометрический	0,1	-
10	435062.79	2266804.68	Картометрический	0,1	-
11	435010.84	2266782.42	Картометрический	0,1	-
12	434989.17	2266766.12	Картометрический	0,1	-
13	434976.19	2266743.12	Картометрический	0,1	-
14	434991.78	2266707.88	Картометрический	0,1	-
15	434888.51	2266653.42	Картометрический	0,1	-
16	434874.28	2266645.91	Картометрический	0,1	-
17	434772.96	2266509.06	Картометрический	0,1	-
18	434699.12	2266397.96	Картометрический	0,1	-
19	434751.70	2266347.54	Картометрический	0,1	-
20	434796.24	2266286.16	Картометрический	0,1	-
21	434789.83	2266276.76	Картометрический	0,1	-
22	434775.20	2266247.69	Картометрический	0,1	-
23	434757.13	2266213.48	Картометрический	0,1	-
24	434756.95	2266213.12	Картометрический	0,1	-
25	434750.46	2266199.55	Картометрический	0,1	-
26	434769.83	2266193.70	Картометрический	0,1	-
27	434777.09	2266191.50	Картометрический	0,1	-
28	434774.56	2266186.20	Картометрический	0,1	-
29	434817.61	2266176.96	Картометрический	0,1	-
30	434866.98	2266166.37	Картометрический	0,1	-
31	435096.09	2266323.47	Картометрический	0,1	-
32	435151.66	2266368.16	Картометрический	0,1	-
33	435239.53	2266388.99	Картометрический	0,1	-
34	435257.91	2266438.20	Картометрический	0,1	-
35	435429.75	2266508.52	Картометрический	0,1	-

Раздел 2

Сведения о местоположении границ объекта

Обозначение характерных точек границ	Координаты, м		Метод определения координат характерной точки	Средняя квадратическая погрешность положения характерной точки (Мт), м	Описание обозначения точки на местности (при наличии)
	X	Y			
1	2	3	4	5	6
36	435446.98	2266443.20	Картометрический	0,1	-
37	435459.67	2266401.47	Картометрический	0,1	-
38	435443.72	2266366.72	Картометрический	0,1	-
39	435464.05	2266358.51	Картометрический	0,1	-
40	435482.68	2266323.70	Картометрический	0,1	-
41	435527.83	2266309.83	Картометрический	0,1	-
42	435615.10	2266148.57	Картометрический	0,1	-
43	435617.33	2266161.37	Картометрический	0,1	-
44	435623.48	2266187.32	Картометрический	0,1	-
45	435623.80	2266213.87	Картометрический	0,1	-
46	435613.11	2266240.94	Картометрический	0,1	-
47	435598.23	2266278.60	Картометрический	0,1	-
48	435876.46	2266619.83	Картометрический	0,1	-
49	436018.84	2266794.46	Картометрический	0,1	-
50	436029.41	2266891.66	Картометрический	0,1	-
1	436011.37	2266894.14	Картометрический	0,1	-
51	435825.90	2266855.50	Картометрический	0,1	-
52	435822.02	2266815.69	Картометрический	0,1	-
53	435859.34	2266812.05	Картометрический	0,1	-
54	435896.66	2266808.41	Картометрический	0,1	-
55	435900.54	2266848.22	Картометрический	0,1	-
56	435863.22	2266851.86	Картометрический	0,1	-
51	435825.90	2266855.50	Картометрический	0,1	-
57	435878.83	2267012.10	Картометрический	0,1	-
58	435874.95	2266972.29	Картометрический	0,1	-
59	435912.28	2266968.65	Картометрический	0,1	-
60	435916.16	2267008.46	Картометрический	0,1	-
57	435878.83	2267012.10	Картометрический	0,1	-
61	435159.58	2266362.40	Картометрический	0,1	-
62	435158.60	2266361.97	Картометрический	0,1	-
63	435159.38	2266360.18	Картометрический	0,1	-
64	435160.36	2266360.60	Картометрический	0,1	-
61	435159.58	2266362.40	Картометрический	0,1	-

Раздел 2

Сведения о местоположении границ объекта

3. Сведения о характерных точках части (частей) границы объекта

Обозначение характерных точек границ	Координаты, м		Метод определения координат характерной точки	Средняя квадратическая погрешность положения характерной точки (M _t), м	Описание обозначения точки на местности (при наличии)
	X	Y			
1	2	3	4	5	6
-	-	-	-	-	-

Раздел 3

Сведения о местоположении измененных (уточненных) границ объекта

1. Система координат -

2. Сведения о характерных точках границ объекта

Обозначение характерных точек границ	Существующие координаты, м		Измененные (уточненные) координаты, м		Метод определения координат характерной точки	Средняя квадратическая погрешность положения характерной точки (Mt), м	Описание обозначения точки на местности (при наличии)
	X	Y	X	Y			
1	2	3	4	5	6	7	8
-	-	-	-	-	-	-	

3. Сведения о характерных точках части (частей) границы объекта

Обозначение характерных точек границ	Существующие координаты, м		Измененные (уточненные) координаты, м		Метод определения координат характерной точки	Средняя квадратическая погрешность положения характерной точки (Mt), м	Описание обозначения точки на местности (при наличии)
	X	Y	X	Y			
1	2	3	4	5	6	7	8
-	-	-	-	-	-	-	

Раздел 4

План границ объекта



Масштаб 1:6 500

Условные обозначения:

- - граница объекта, местоположение которого описано
- - границы муниципальных образований
- - - - границы зон с особыми условиями использования территорий
- - границы земельных участков по сведениям ЕГРН
- - характерная точка границы объекта

Подпись _____ Дата « _____ » _____ 20__ г.

Место для отиска печати (при наличии) лица, составившего описание местоположения границ объекта

ОПИСАНИЕ МЕСТОПОЛОЖЕНИЯ ГРАНИЦ

д. Бочевино

(наименование объекта, местоположение границ которого описано (далее - объект))

Раздел 1

Сведения об объекте

№ п/п	Характеристики объекта	Описание характеристик
1	2	3
1.	Местоположение объекта	Московская область, городской округ Воскресенск
2.	Площадь объекта +/- величина погрешности определения площади (Р +/- Дельта Р)	568980 кв. м ± 264 кв. м
3.	Иные характеристики объекта	

Раздел 2

Сведения о местоположении границ объекта

1. Система координат МСК-50, зона 2

2. Сведения о характерных точках границ объекта

Обозначение характерных точек границ	Координаты, м		Метод определения координат характерной точки	Средняя квадратическая погрешность положения характерной точки (Mt), м	Описание обозначения точки на местности (при наличии)
	X	Y			
1	2	3	4	5	6
1	430419.83	2265537.49	Картометрический	0,1	-
2	430360.70	2265593.00	Картометрический	0,1	-
3	430135.15	2265582.40	Картометрический	0,1	-
4	430021.06	2265619.71	Картометрический	0,1	-
5	429993.06	2265628.87	Картометрический	0,1	-
6	429979.70	2265646.59	Картометрический	0,1	-
7	429934.18	2265639.95	Картометрический	0,1	-
8	429904.50	2265635.54	Картометрический	0,1	-
9	429874.83	2265631.14	Картометрический	0,1	-
10	429878.58	2265605.92	Картометрический	0,1	-
11	429830.57	2265598.20	Картометрический	0,1	-
12	429824.55	2265591.06	Картометрический	0,1	-
13	429811.12	2265578.46	Картометрический	0,1	-
14	429804.38	2265575.53	Картометрический	0,1	-
15	429803.67	2265575.22	Картометрический	0,1	-
16	429803.21	2265573.83	Картометрический	0,1	-
17	429801.15	2265570.60	Картометрический	0,1	-
18	429799.77	2265573.52	Картометрический	0,1	-
19	429790.57	2265569.52	Картометрический	0,1	-
20	429785.42	2265557.06	Картометрический	0,1	-
21	429795.15	2265536.37	Картометрический	0,1	-
22	429789.51	2265521.49	Картометрический	0,1	-
23	429784.85	2265495.36	Картометрический	0,1	-
24	429773.01	2265462.34	Картометрический	0,1	-
25	429760.34	2265410.71	Картометрический	0,1	-
26	429747.60	2265363.09	Картометрический	0,1	-
27	429734.37	2265320.22	Картометрический	0,1	-
28	429727.01	2265260.68	Картометрический	0,1	-
29	429715.73	2265218.45	Картометрический	0,1	-
30	429709.29	2265186.10	Картометрический	0,1	-
31	429700.63	2265154.16	Картометрический	0,1	-
32	429692.45	2265121.73	Картометрический	0,1	-
33	429683.14	2265095.09	Картометрический	0,1	-
34	429679.29	2265075.01	Картометрический	0,1	-
35	429680.68	2265058.83	Картометрический	0,1	-

Раздел 2

Сведения о местоположении границ объекта

Обозначение характерных точек границ	Координаты, м		Метод определения координат характерной точки	Средняя квадратическая погрешность положения характерной точки (Мт), м	Описание обозначения точки на местности (при наличии)
	X	Y			
1	2	3	4	5	6
36	429664.52	2265052.33	Картометрический	0,1	-
37	429657.72	2265027.17	Картометрический	0,1	-
38	429659.10	2265011.00	Картометрический	0,1	-
39	429648.62	2265006.78	Картометрический	0,1	-
40	429614.71	2264854.56	Картометрический	0,1	-
41	429612.50	2264844.81	Картометрический	0,1	-
42	429603.99	2264841.81	Картометрический	0,1	-
43	429601.41	2264833.22	Картометрический	0,1	-
44	429599.51	2264805.36	Картометрический	0,1	-
45	429603.04	2264802.95	Картометрический	0,1	-
46	429592.45	2264756.08	Картометрический	0,1	-
47	429776.43	2264796.74	Картометрический	0,1	-
48	429798.20	2264802.78	Картометрический	0,1	-
49	429823.97	2264811.86	Картометрический	0,1	-
50	429950.04	2264827.73	Картометрический	0,1	-
51	430033.23	2264838.20	Картометрический	0,1	-
52	430063.49	2264854.16	Картометрический	0,1	-
53	430308.37	2264904.92	Картометрический	0,1	-
54	430369.38	2264917.56	Картометрический	0,1	-
55	430469.36	2264924.19	Картометрический	0,1	-
56	430483.84	2264934.02	Картометрический	0,1	-
57	430536.40	2264946.37	Картометрический	0,1	-
58	430520.75	2265036.22	Картометрический	0,1	-
59	430455.62	2265026.40	Картометрический	0,1	-
60	430407.75	2265103.74	Картометрический	0,1	-
61	430516.97	2265165.58	Картометрический	0,1	-
1	430419.83	2265537.49	Картометрический	0,1	-
62	430250.65	2265555.68	Картометрический	0,1	-
63	430252.99	2265554.17	Картометрический	0,1	-
64	430251.56	2265551.30	Картометрический	0,1	-
65	430250.69	2265549.95	Картометрический	0,1	-
66	430248.65	2265547.45	Картометрический	0,1	-
67	430246.31	2265548.96	Картометрический	0,1	-
68	430247.75	2265551.84	Картометрический	0,1	-
69	430248.62	2265553.20	Картометрический	0,1	-
62	430250.65	2265555.68	Картометрический	0,1	-
70	429935.18	2264810.50	Картометрический	0,1	-
71	429933.94	2264810.43	Картометрический	0,1	-
72	429930.32	2264809.30	Картометрический	0,1	-
73	429930.78	2264801.15	Картометрический	0,1	-

Раздел 2**Сведения о местоположении границ объекта**

Обозначение характерных точек границ	Координаты, м		Метод определения координат характерной точки	Средняя квадратическая погрешность положения характерной точки (Mt), м	Описание обозначения точки на местности (при наличии)
	X	Y			
1	2	3	4	5	6
74	429934.51	2264800.44	Картометрический	0,1	-
75	429935.75	2264800.51	Картометрический	0,1	-
76	429939.37	2264801.64	Картометрический	0,1	-
77	429938.91	2264809.79	Картометрический	0,1	-
70	429935.18	2264810.50	Картометрический	0,1	-

3. Сведения о характерных точках части (частей) границы объекта

Обозначение характерных точек границ	Координаты, м		Метод определения координат характерной точки	Средняя квадратическая погрешность положения характерной точки (Mt), м	Описание обозначения точки на местности (при наличии)
	X	Y			
1	2	3	4	5	6
-	-	-	-	-	-

Раздел 3

Сведения о местоположении измененных (уточненных) границ объекта

1. Система координат -

2. Сведения о характерных точках границ объекта

Обозначение характерных точек границ	Существующие координаты, м		Измененные (уточненные) координаты, м		Метод определения координат характерной точки	Средняя квадратическая погрешность положения характерной точки (Mt), м	Описание обозначения точки на местности (при наличии)
	X	Y	X	Y			
1	2	3	4	5	6	7	8
-	-	-	-	-	-	-	

3. Сведения о характерных точках части (частей) границы объекта

Обозначение характерных точек границ	Существующие координаты, м		Измененные (уточненные) координаты, м		Метод определения координат характерной точки	Средняя квадратическая погрешность положения характерной точки (Mt), м	Описание обозначения точки на местности (при наличии)
	X	Y	X	Y			
1	2	3	4	5	6	7	8
-	-	-	-	-	-	-	

Раздел 4

План границ объекта



Масштаб 1:5 000

Условные обозначения:

- - граница объекта, местоположение которого описано
- - границы муниципальных образований
- - границы зон с особыми условиями использования территорий
- - границы земельных участков по сведениям ЕГРН
- - характерная точка границы объекта

Подпись _____ Дата « _____ » _____ 20__ г.

Место для оттиска печати (при наличии) лица, составившего описание местоположения границ объекта

ОПИСАНИЕ МЕСТОПОЛОЖЕНИЯ ГРАНИЦ

д. Вертячево

(наименование объекта, местоположение границ которого описано (далее - объект))

Раздел 1

Сведения об объекте

№ п/п	Характеристики объекта	Описание характеристик
1	2	3
1.	Местоположение объекта	Московская область, городской округ Воскресенск
2.	Площадь объекта +/- величина погрешности определения площади (P +/- Дельта P)	132243 кв. м ± 127 кв. м
3.	Иные характеристики объекта	

Раздел 2

Сведения о местоположении границ объекта

1. Система координат МСК-50, зона 2

2. Сведения о характерных точках границ объекта

Обозначение характерных точек границ	Координаты, м		Метод определения координат характерной точки	Средняя квадратическая погрешность положения характерной точки (Mt), м	Описание обозначения точки на местности (при наличии)
	X	Y			
1	2	3	4	5	6
1	423161.80	2253964.10	Картометрический	0,1	-
2	423137.01	2253962.66	Картометрический	0,1	-
3	423133.45	2253925.89	Картометрический	0,1	-
4	423133.78	2253890.71	Картометрический	0,1	-
5	423134.24	2253881.57	Картометрический	0,1	-
6	423135.77	2253854.99	Картометрический	0,1	-
7	423139.47	2253811.05	Картометрический	0,1	-
8	423143.23	2253771.74	Картометрический	0,1	-
9	423106.21	2253757.50	Картометрический	0,1	-
10	423056.95	2253750.72	Картометрический	0,1	-
11	423017.70	2253746.83	Картометрический	0,1	-
12	422968.88	2253742.16	Картометрический	0,1	-
13	422933.85	2253733.26	Картометрический	0,1	-
14	422913.95	2253709.02	Картометрический	0,1	-
15	422912.47	2253687.84	Картометрический	0,1	-
16	422911.10	2253662.84	Картометрический	0,1	-
17	422915.03	2253637.10	Картометрический	0,1	-
18	422923.55	2253594.43	Картометрический	0,1	-
19	422929.63	2253569.47	Картометрический	0,1	-
20	422945.09	2253511.32	Картометрический	0,1	-
21	422960.43	2253437.59	Картометрический	0,1	-
22	422967.21	2253405.24	Картометрический	0,1	-
23	422984.50	2253389.75	Картометрический	0,1	-
24	422994.00	2253392.50	Картометрический	0,1	-
25	423006.00	2253399.00	Картометрический	0,1	-
26	423013.00	2253411.75	Картометрический	0,1	-
27	423014.00	2253427.50	Картометрический	0,1	-
28	423017.21	2253434.91	Картометрический	0,1	-
29	423020.50	2253442.50	Картометрический	0,1	-
30	423031.50	2253455.25	Картометрический	0,1	-
31	423040.00	2253466.50	Картометрический	0,1	-
32	423045.50	2253485.00	Картометрический	0,1	-
33	423055.50	2253496.00	Картометрический	0,1	-
34	423078.00	2253515.50	Картометрический	0,1	-
35	423110.50	2253531.25	Картометрический	0,1	-

Раздел 2

Сведения о местоположении границ объекта

Обозначение характерных точек границ	Координаты, м		Метод определения координат характерной точки	Средняя квадратическая погрешность положения характерной точки (Мт), м	Описание обозначения точки на местности (при наличии)
	X	Y			
1	2	3	4	5	6
36	423142.50	2253543.25	Картометрический	0,1	-
37	423159.50	2253564.50	Картометрический	0,1	-
38	423180.50	2253570.00	Картометрический	0,1	-
39	423198.00	2253584.00	Картометрический	0,1	-
40	423213.00	2253593.25	Картометрический	0,1	-
41	423221.00	2253592.00	Картометрический	0,1	-
42	423224.00	2253566.25	Картометрический	0,1	-
43	423216.00	2253517.75	Картометрический	0,1	-
44	423211.50	2253476.50	Картометрический	0,1	-
45	423231.38	2253232.87	Картометрический	0,1	-
46	423233.00	2253213.00	Картометрический	0,1	-
47	423243.00	2253212.49	Картометрический	0,1	-
48	423235.00	2253345.75	Картометрический	0,1	-
49	423222.50	2253479.75	Картометрический	0,1	-
50	423243.50	2253490.00	Картометрический	0,1	-
51	423258.50	2253520.50	Картометрический	0,1	-
52	423278.00	2253552.75	Картометрический	0,1	-
53	423294.93	2253564.52	Картометрический	0,1	-
54	423290.15	2253571.42	Картометрический	0,1	-
55	423294.67	2253575.49	Картометрический	0,1	-
56	423301.21	2253582.97	Картометрический	0,1	-
57	423303.31	2253599.78	Картометрический	0,1	-
58	423309.61	2253605.15	Картометрический	0,1	-
59	423314.28	2253607.96	Картометрический	0,1	-
60	423322.68	2253612.39	Картометрический	0,1	-
61	423329.92	2253617.76	Картометрический	0,1	-
62	423335.75	2253612.39	Картометрический	0,1	-
63	423352.00	2253611.53	Картометрический	0,1	-
64	423356.12	2253637.17	Картометрический	0,1	-
65	423347.25	2253640.66	Картометрический	0,1	-
66	423331.33	2253651.92	Картометрический	0,1	-
67	423327.80	2253671.05	Картометрический	0,1	-
68	423323.00	2253712.50	Картометрический	0,1	-
69	423320.29	2253718.02	Картометрический	0,1	-
70	423319.48	2253725.03	Картометрический	0,1	-
71	423308.58	2253768.84	Картометрический	0,1	-
72	423298.57	2253834.45	Картометрический	0,1	-
73	423282.90	2253905.61	Картометрический	0,1	-
74	423280.00	2253922.74	Картометрический	0,1	-
75	423265.77	2253962.66	Картометрический	0,1	-

Раздел 2**Сведения о местоположении границ объекта**

Обозначение характерных точек границ	Координаты, м		Метод определения координат характерной точки	Средняя квадратическая погрешность положения характерной точки (Mt), м	Описание обозначения точки на местности (при наличии)
	X	Y			
1	2	3	4	5	6
76	423261.77	2253962.82	Картометрический	0,1	-
1	423161.80	2253964.10	Картометрический	0,1	-

3. Сведения о характерных точках части (частей) границы объекта

Обозначение характерных точек границ	Координаты, м		Метод определения координат характерной точки	Средняя квадратическая погрешность положения характерной точки (Mt), м	Описание обозначения точки на местности (при наличии)
	X	Y			
1	2	3	4	5	6
-	-	-	-	-	-

Раздел 3

Сведения о местоположении измененных (уточненных) границ объекта

1. Система координат -

2. Сведения о характерных точках границ объекта

Обозначение характерных точек границ	Существующие координаты, м		Измененные (уточненные) координаты, м		Метод определения координат характерной точки	Средняя квадратическая погрешность положения характерной точки (Mt), м	Описание обозначения точки на местности (при наличии)
	X	Y	X	Y			
1	2	3	4	5	6	7	8
-	-	-	-	-	-	-	

3. Сведения о характерных точках части (частей) границы объекта

Обозначение характерных точек границ	Существующие координаты, м		Измененные (уточненные) координаты, м		Метод определения координат характерной точки	Средняя квадратическая погрешность положения характерной точки (Mt), м	Описание обозначения точки на местности (при наличии)
	X	Y	X	Y			
1	2	3	4	5	6	7	8
-	-	-	-	-	-	-	

Раздел 4

План границ объекта



Масштаб 1:4 000

Условные обозначения:

- - граница объекта, местоположение которого описано
- ▬ - границы муниципальных образований
- - границы зон с особыми условиями использования территорий
- - границы земельных участков по сведениям ЕГРН
- - характерная точка границы объекта

Подпись _____ Дата « _____ » _____ 20__ г.

Место для отиска печати (при наличии) лица, составившего описание местоположения границ объекта

ОПИСАНИЕ МЕСТОПОЛОЖЕНИЯ ГРАНИЦ

д. Воршиково

(наименование объекта, местоположение границ которого описано (далее - объект))

Раздел 1

Сведения об объекте

№ п/п	Характеристики объекта	Описание характеристик
1	2	3
1.	Местоположение объекта	Московская область, городской округ Воскресенск
2.	Площадь объекта +/- величина погрешности определения площади (Р +/- Дельта Р)	1220778 кв. м ± 387 кв. м
3.	Иные характеристики объекта	

Раздел 2

Сведения о местоположении границ объекта

1. Система координат МСК-50, зона 2

2. Сведения о характерных точках границ объекта

Обозначение характерных точек границ	Координаты, м		Метод определения координат характерной точки	Средняя квадратическая погрешность положения характерной точки (Mt), м	Описание обозначения точки на местности (при наличии)
	X	Y			
1	2	3	4	5	6
1	435926.37	2242898.02	Картометрический	0,1	-
2	435941.73	2242875.09	Картометрический	0,1	-
3	435382.85	2242529.50	Картометрический	0,1	-
4	435336.42	2242624.89	Картометрический	0,1	-
5	435278.05	2242740.76	Картометрический	0,1	-
6	435229.37	2242788.26	Картометрический	0,1	-
7	435142.18	2242882.38	Картометрический	0,1	-
8	434822.14	2243242.09	Картометрический	0,1	-
9	434751.98	2243223.94	Картометрический	0,1	-
10	434620.74	2243186.21	Картометрический	0,1	-
11	434617.40	2243190.00	Картометрический	0,1	-
12	434601.33	2243201.91	Картометрический	0,1	-
13	434506.07	2243272.54	Картометрический	0,1	-
14	434499.91	2243286.07	Картометрический	0,1	-
15	434526.71	2243312.34	Картометрический	0,1	-
16	434514.55	2243327.73	Картометрический	0,1	-
17	434496.13	2243360.39	Картометрический	0,1	-
18	434479.85	2243397.53	Картометрический	0,1	-
19	434463.74	2243434.45	Картометрический	0,1	-
20	434452.14	2243473.93	Картометрический	0,1	-
21	434449.08	2243483.66	Картометрический	0,1	-
22	434417.31	2243563.52	Картометрический	0,1	-
23	434742.47	2243742.64	Картометрический	0,1	-
24	434773.62	2243759.82	Картометрический	0,1	-
25	434775.32	2243755.54	Картометрический	0,1	-
26	434782.99	2243740.43	Картометрический	0,1	-
27	434821.54	2243746.48	Картометрический	0,1	-
28	434843.32	2243749.90	Картометрический	0,1	-
29	434867.65	2243753.72	Картометрический	0,1	-
30	434869.64	2243749.80	Картометрический	0,1	-
31	434958.39	2243757.14	Картометрический	0,1	-
32	434963.86	2243746.67	Картометрический	0,1	-
33	434976.77	2243721.90	Картометрический	0,1	-
34	434983.69	2243709.21	Картометрический	0,1	-
35	434993.75	2243690.74	Картометрический	0,1	-

Раздел 2

Сведения о местоположении границ объекта

Обозначение характерных точек границ	Координаты, м		Метод определения координат характерной точки	Средняя квадратическая погрешность положения характерной точки (Мт), м	Описание обозначения точки на местности (при наличии)
	X	Y			
1	2	3	4	5	6
36	435042.60	2243712.40	Картометрический	0,1	-
37	435057.90	2243721.44	Картометрический	0,1	-
38	435038.87	2243756.97	Картометрический	0,1	-
39	435033.75	2243766.49	Картометрический	0,1	-
40	435038.87	2243766.97	Картометрический	0,1	-
41	435090.07	2243766.79	Картометрический	0,1	-
42	435099.49	2243749.14	Картометрический	0,1	-
43	435113.65	2243722.69	Картометрический	0,1	-
44	435133.63	2243736.17	Картометрический	0,1	-
45	435143.35	2243718.02	Картометрический	0,1	-
46	435146.34	2243718.33	Картометрический	0,1	-
47	435155.91	2243702.12	Картометрический	0,1	-
48	435149.14	2243694.16	Картометрический	0,1	-
49	435149.42	2243693.38	Картометрический	0,1	-
50	435242.94	2243543.86	Картометрический	0,1	-
51	435296.80	2243453.45	Картометрический	0,1	-
52	435347.70	2243381.97	Картометрический	0,1	-
53	435415.92	2243415.91	Картометрический	0,1	-
54	435477.69	2243437.31	Картометрический	0,1	-
55	435496.83	2243444.08	Картометрический	0,1	-
56	435499.73	2243441.47	Картометрический	0,1	-
57	435519.49	2243471.26	Картометрический	0,1	-
58	435519.64	2243471.49	Картометрический	0,1	-
59	435529.68	2243485.78	Картометрический	0,1	-
60	435530.62	2243486.93	Картометрический	0,1	-
61	435538.96	2243495.69	Картометрический	0,1	-
62	435540.15	2243496.76	Картометрический	0,1	-
63	435550.79	2243504.84	Картометрический	0,1	-
64	435551.67	2243505.44	Картометрический	0,1	-
65	435564.77	2243513.36	Картометрический	0,1	-
66	435565.57	2243513.79	Картометрический	0,1	-
67	435590.59	2243525.96	Картометрический	0,1	-
68	435590.89	2243526.10	Картометрический	0,1	-
69	435632.07	2243544.48	Картометрический	0,1	-
70	435632.19	2243544.53	Картометрический	0,1	-
71	435665.71	2243558.97	Картометрический	0,1	-
72	435710.93	2243579.03	Картометрический	0,1	-
73	435710.99	2243579.06	Картометрический	0,1	-
74	435739.65	2243591.55	Картометрический	0,1	-
75	435763.92	2243602.49	Картометрический	0,1	-

Раздел 2

Сведения о местоположении границ объекта

Обозначение характерных точек границ	Координаты, м		Метод определения координат характерной точки	Средняя квадратическая погрешность положения характерной точки (Mт), м	Описание обозначения точки на местности (при наличии)
	X	Y			
1	2	3	4	5	6
76	435783.63	2243613.54	Картометрический	0,1	-
77	435796.34	2243621.62	Картометрический	0,1	-
78	435807.55	2243630.22	Картометрический	0,1	-
79	435819.64	2243641.12	Картометрический	0,1	-
80	435834.20	2243655.13	Картометрический	0,1	-
81	435834.44	2243655.35	Картометрический	0,1	-
82	435846.10	2243665.86	Картометрический	0,1	-
83	435846.65	2243666.32	Картометрический	0,1	-
84	435860.52	2243677.13	Картометрический	0,1	-
85	435861.16	2243677.59	Картометрический	0,1	-
86	435876.30	2243687.59	Картометрический	0,1	-
87	435877.10	2243688.06	Картометрический	0,1	-
88	435895.36	2243697.81	Картометрический	0,1	-
89	435895.78	2243698.02	Картометрический	0,1	-
90	435915.39	2243707.33	Картометрический	0,1	-
91	435915.68	2243707.47	Картометрический	0,1	-
92	435941.04	2243718.53	Картометрический	0,1	-
93	435960.22	2243726.91	Картометрический	0,1	-
94	435960.31	2243726.94	Картометрический	0,1	-
95	435997.54	2243742.82	Картометрический	0,1	-
96	436020.35	2243752.52	Картометрический	0,1	-
97	436020.59	2243752.62	Картометрический	0,1	-
98	436042.34	2243761.21	Картометрический	0,1	-
99	436063.62	2243770.24	Картометрический	0,1	-
100	436083.91	2243779.11	Картометрический	0,1	-
101	436084.03	2243779.16	Картометрический	0,1	-
102	436090.79	2243782.02	Картометрический	0,1	-
103	436101.46	2243764.81	Картометрический	0,1	-
104	436091.86	2243760.76	Картометрический	0,1	-
105	436071.58	2243751.90	Картометрический	0,1	-
106	436071.48	2243751.85	Картометрический	0,1	-
107	436050.04	2243742.75	Картометрический	0,1	-
108	436049.80	2243742.65	Картометрический	0,1	-
109	436028.06	2243734.06	Картометрический	0,1	-
110	436005.37	2243724.41	Картометрический	0,1	-
111	435968.19	2243708.56	Картометрический	0,1	-
112	435949.04	2243700.20	Картометрический	0,1	-
113	435923.83	2243689.20	Картометрический	0,1	-
114	435904.57	2243680.05	Картометрический	0,1	-
115	435886.93	2243670.64	Картометрический	0,1	-

Раздел 2

Сведения о местоположении границ объекта

Обозначение характерных точек границ	Координаты, м		Метод определения координат характерной точки	Средняя квадратическая погрешность положения характерной точки (Мт), м	Описание обозначения точки на местности (при наличии)
	X	Y			
1	2	3	4	5	6
116	435872.50	2243661.11	Картометрический	0,1	-
117	435859.23	2243650.77	Картометрический	0,1	-
118	435847.96	2243640.61	Картометрический	0,1	-
119	435833.39	2243626.59	Картометрический	0,1	-
120	435833.15	2243626.37	Картометрический	0,1	-
121	435820.65	2243615.10	Картометрический	0,1	-
122	435820.04	2243614.59	Картометрический	0,1	-
123	435808.17	2243605.48	Картометрический	0,1	-
124	435807.45	2243604.98	Картометрический	0,1	-
125	435794.13	2243596.51	Картометрический	0,1	-
126	435793.65	2243596.23	Картометрический	0,1	-
127	435773.32	2243584.83	Картометрический	0,1	-
128	435772.54	2243584.43	Картометрический	0,1	-
129	435747.82	2243573.29	Картометрический	0,1	-
130	435747.70	2243573.23	Картометрический	0,1	-
131	435719.01	2243560.74	Картометрический	0,1	-
132	435674.93	2243541.18	Картометрический	0,1	-
133	435695.57	2243504.06	Картометрический	0,1	-
134	435716.18	2243489.06	Картометрический	0,1	-
135	435742.29	2243515.62	Картометрический	0,1	-
136	435769.57	2243527.35	Картометрический	0,1	-
137	435825.41	2243537.45	Картометрический	0,1	-
138	435832.47	2243533.34	Картометрический	0,1	-
139	435847.53	2243526.20	Картометрический	0,1	-
140	435957.09	2243502.20	Картометрический	0,1	-
141	436098.59	2243469.64	Картометрический	0,1	-
142	436304.22	2243429.97	Картометрический	0,1	-
143	436309.23	2243433.63	Картометрический	0,1	-
144	436355.73	2243494.31	Картометрический	0,1	-
145	436412.77	2243567.91	Картометрический	0,1	-
146	436425.35	2243568.17	Картометрический	0,1	-
147	436462.42	2243569.09	Картометрический	0,1	-
148	436483.06	2243569.60	Картометрический	0,1	-
149	436490.22	2243569.78	Картометрический	0,1	-
150	436513.06	2243570.91	Картометрический	0,1	-
151	436519.28	2243571.22	Картометрический	0,1	-
152	436518.27	2243576.94	Картометрический	0,1	-
153	436538.08	2243577.50	Картометрический	0,1	-
154	436563.08	2243578.21	Картометрический	0,1	-
155	436588.08	2243578.92	Картометрический	0,1	-

Раздел 2

Сведения о местоположении границ объекта

Обозначение характерных точек границ	Координаты, м		Метод определения координат характерной точки	Средняя квадратическая погрешность положения характерной точки (Mт), м	Описание обозначения точки на местности (при наличии)
	X	Y			
1	2	3	4	5	6
156	436608.06	2243579.48	Картометрический	0,1	-
157	436614.91	2243579.68	Картометрический	0,1	-
158	436625.01	2243579.96	Картометрический	0,1	-
159	436628.06	2243580.05	Картометрический	0,1	-
160	436648.06	2243580.61	Картометрический	0,1	-
161	436668.06	2243581.18	Картометрический	0,1	-
162	436688.11	2243581.75	Картометрический	0,1	-
163	436722.37	2243582.72	Картометрический	0,1	-
164	436725.91	2243582.83	Картометрический	0,1	-
165	436753.81	2243583.61	Картометрический	0,1	-
166	436766.88	2243583.98	Картометрический	0,1	-
167	436784.67	2243584.48	Картометрический	0,1	-
168	436782.93	2243535.78	Картометрический	0,1	-
169	436782.37	2243519.95	Картометрический	0,1	-
170	436780.61	2243517.01	Картометрический	0,1	-
171	436774.07	2243506.06	Картометрический	0,1	-
172	436763.64	2243488.60	Картометрический	0,1	-
173	436756.56	2243480.43	Картометрический	0,1	-
174	436728.34	2243447.84	Картометрический	0,1	-
175	436726.34	2243448.73	Картометрический	0,1	-
176	436664.86	2243371.35	Картометрический	0,1	-
177	436641.22	2243352.92	Картометрический	0,1	-
178	436605.93	2243325.39	Картометрический	0,1	-
179	436600.88	2243321.45	Картометрический	0,1	-
180	436580.25	2243305.35	Картометрический	0,1	-
181	436511.85	2243251.97	Картометрический	0,1	-
182	436454.71	2243207.37	Картометрический	0,1	-
183	436445.19	2243199.94	Картометрический	0,1	-
184	436385.39	2243305.32	Картометрический	0,1	-
185	436360.43	2243327.97	Картометрический	0,1	-
186	436326.19	2243306.48	Картометрический	0,1	-
187	436280.36	2243283.58	Картометрический	0,1	-
188	436262.84	2243313.81	Картометрический	0,1	-
189	436249.32	2243305.03	Картометрический	0,1	-
190	436238.41	2243297.95	Картометрический	0,1	-
191	436241.91	2243279.91	Картометрический	0,1	-
192	436170.35	2243233.36	Картометрический	0,1	-
193	436162.84	2243230.73	Картометрический	0,1	-
194	436169.29	2243206.21	Картометрический	0,1	-
195	436165.83	2243203.91	Картометрический	0,1	-

Раздел 2

Сведения о местоположении границ объекта

Обозначение характерных точек границ	Координаты, м		Метод определения координат характерной точки	Средняя квадратическая погрешность положения характерной точки (Mt), м	Описание обозначения точки на местности (при наличии)
	X	Y			
1	2	3	4	5	6
196	436099.27	2243176.55	Картометрический	0,1	-
197	436059.97	2243166.33	Картометрический	0,1	-
198	436026.50	2243161.98	Картометрический	0,1	-
199	435997.57	2243145.56	Картометрический	0,1	-
200	435976.61	2243133.17	Картометрический	0,1	-
201	435960.35	2243124.67	Картометрический	0,1	-
202	435958.50	2243127.91	Картометрический	0,1	-
203	435948.50	2243144.17	Картометрический	0,1	-
204	435910.71	2243124.95	Картометрический	0,1	-
205	435908.59	2243099.74	Картометрический	0,1	-
206	435908.70	2243099.81	Картометрический	0,1	-
207	435908.02	2243093.03	Картометрический	0,1	-
208	435905.84	2243057.27	Картометрический	0,1	-
209	435904.29	2243026.20	Картометрический	0,1	-
210	435903.29	2243004.44	Картометрический	0,1	-
211	435895.91	2242958.66	Картометрический	0,1	-
212	435915.40	2242924.63	Картометрический	0,1	-
213	435931.09	2242901.20	Картометрический	0,1	-
1	435926.37	2242898.02	Картометрический	0,1	-

3. Сведения о характерных точках части (частей) границы объекта

Обозначение характерных точек границ	Координаты, м		Метод определения координат характерной точки	Средняя квадратическая погрешность положения характерной точки (Mt), м	Описание обозначения точки на местности (при наличии)
	X	Y			
1	2	3	4	5	6
-	-	-	-	-	-

Раздел 3

Сведения о местоположении измененных (уточненных) границ объекта

1. Система координат -

2. Сведения о характерных точках границ объекта

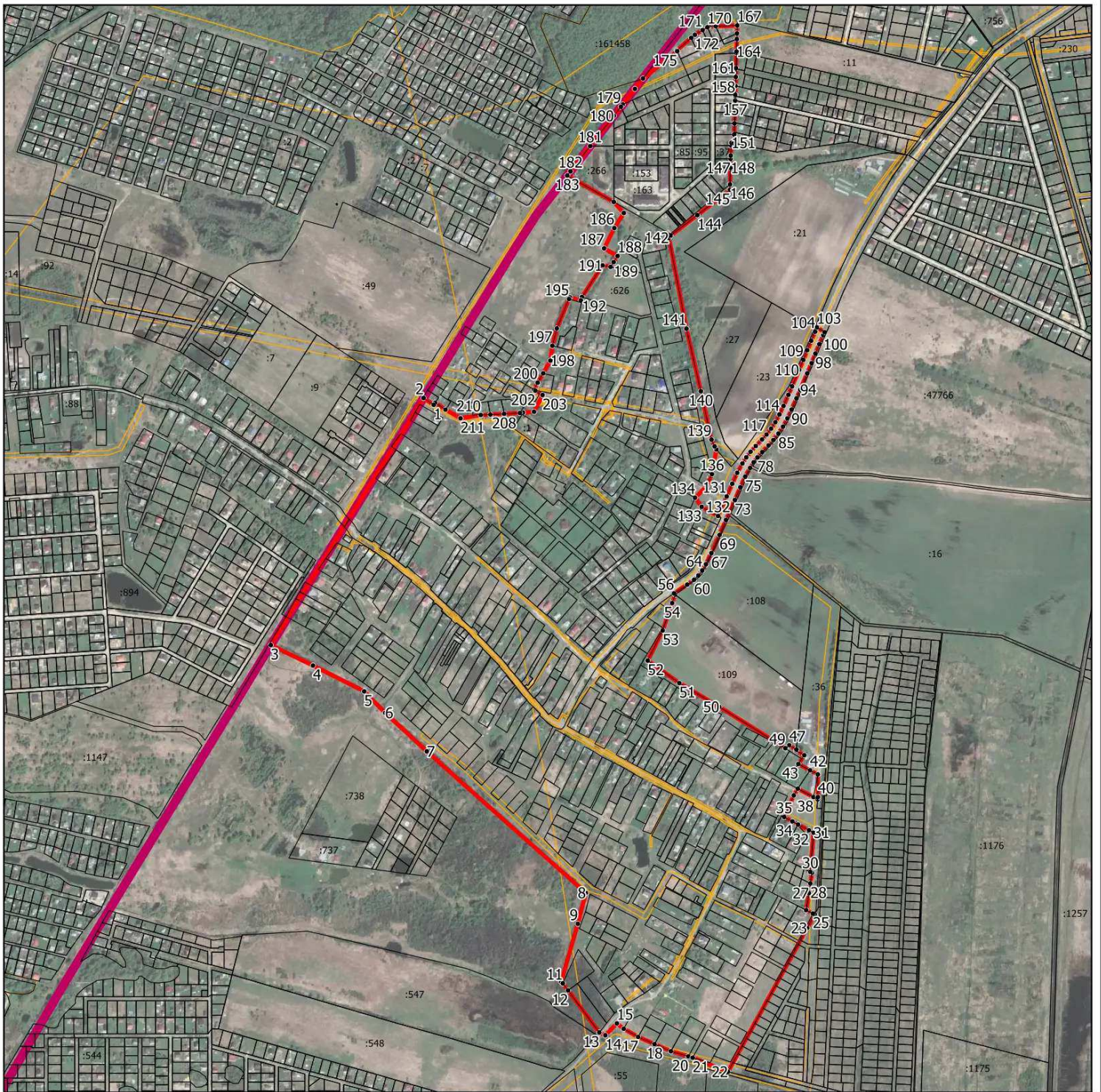
Обозначение характерных точек границ	Существующие координаты, м		Измененные (уточненные) координаты, м		Метод определения координат характерной точки	Средняя квадратическая погрешность положения характерной точки (Mt), м	Описание обозначения точки на местности (при наличии)
	X	Y	X	Y			
1	2	3	4	5	6	7	8
-	-	-	-	-	-	-	

3. Сведения о характерных точках части (частей) границы объекта

Обозначение характерных точек границ	Существующие координаты, м		Измененные (уточненные) координаты, м		Метод определения координат характерной точки	Средняя квадратическая погрешность положения характерной точки (Mt), м	Описание обозначения точки на местности (при наличии)
	X	Y	X	Y			
1	2	3	4	5	6	7	8
-	-	-	-	-	-	-	

Раздел 4

План границ объекта



Масштаб 1:12 000

Условные обозначения:

- - граница объекта, местоположение которого описано
- - границы муниципальных образований
- - границы зон с особыми условиями использования территорий
- - границы земельных участков по сведениям ЕГРН
- - характерная точка границы объекта

Подпись _____ Дата « _____ » _____ 20 ____ г.

Место для отиска печати (при наличии) лица, составившего описание местоположения границ объекта

ОПИСАНИЕ МЕСТОПОЛОЖЕНИЯ ГРАНИЦ

д. Ворыпаево

(наименование объекта, местоположение границ которого описано (далее - объект))

Раздел 1

Сведения об объекте

№ п/п	Характеристики объекта	Описание характеристик
1	2	3
1.	Местоположение объекта	Московская область, городской округ Воскресенск
2.	Площадь объекта +/- величина погрешности определения площади (Р +/- Дельта Р)	604477 кв. м ± 272 кв. м
3.	Иные характеристики объекта	

Раздел 2

Сведения о местоположении границ объекта

1. Система координат МСК-50, зона 2

2. Сведения о характерных точках границ объекта

Обозначение характерных точек границ	Координаты, м		Метод определения координат характерной точки	Средняя квадратическая погрешность положения характерной точки (M _t), м	Описание обозначения точки на местности (при наличии)
	X	Y			
1	2	3	4	5	6
1	435022.07	2262708.67	Картометрический	0,1	-
2	435013.82	2262639.48	Картометрический	0,1	-
3	434968.06	2262638.29	Картометрический	0,1	-
4	434938.97	2262636.41	Картометрический	0,1	-
5	434910.41	2262631.91	Картометрический	0,1	-
6	434877.70	2262620.24	Картометрический	0,1	-
7	434850.10	2262602.43	Картометрический	0,1	-
8	434829.93	2262582.69	Картометрический	0,1	-
9	434811.07	2262557.88	Картометрический	0,1	-
10	434806.65	2262540.09	Картометрический	0,1	-
11	434809.59	2262520.96	Картометрический	0,1	-
12	434818.79	2262495.25	Картометрический	0,1	-
13	434832.49	2262463.04	Картометрический	0,1	-
14	434837.17	2262450.37	Картометрический	0,1	-
15	434840.36	2262437.20	Картометрический	0,1	-
16	434841.80	2262424.66	Картометрический	0,1	-
17	434841.49	2262411.56	Картометрический	0,1	-
18	434839.72	2262403.58	Картометрический	0,1	-
19	434835.36	2262385.80	Картометрический	0,1	-
20	434818.62	2262364.71	Картометрический	0,1	-
21	434796.31	2262349.52	Картометрический	0,1	-
22	434771.43	2262337.40	Картометрический	0,1	-
23	434745.33	2262319.08	Картометрический	0,1	-
24	434714.33	2262280.01	Картометрический	0,1	-
25	434691.04	2262238.70	Картометрический	0,1	-
26	434674.00	2262190.33	Картометрический	0,1	-
27	434652.57	2262140.36	Картометрический	0,1	-
28	434636.71	2262107.14	Картометрический	0,1	-
29	434623.06	2262069.59	Картометрический	0,1	-
30	434613.45	2262035.48	Картометрический	0,1	-
31	434605.05	2262010.62	Картометрический	0,1	-
32	434586.14	2261967.21	Картометрический	0,1	-
33	434539.30	2261888.42	Картометрический	0,1	-
34	434494.98	2261830.43	Картометрический	0,1	-
35	434493.04	2261802.55	Картометрический	0,1	-

Раздел 2

Сведения о местоположении границ объекта

Обозначение характерных точек границ	Координаты, м		Метод определения координат характерной точки	Средняя квадратическая погрешность положения характерной точки (Мт), м	Описание обозначения точки на местности (при наличии)
	X	Y			
1	2	3	4	5	6
36	434491.70	2261746.20	Картометрический	0,1	-
37	434488.10	2261702.47	Картометрический	0,1	-
38	434464.20	2261539.44	Картометрический	0,1	-
39	434460.60	2261507.22	Картометрический	0,1	-
40	434454.10	2261473.25	Картометрический	0,1	-
41	434420.30	2261357.13	Картометрический	0,1	-
42	434397.14	2261281.98	Картометрический	0,1	-
43	434388.37	2261282.54	Картометрический	0,1	-
44	434401.20	2261329.65	Картометрический	0,1	-
45	434072.85	2261369.60	Картометрический	0,1	-
46	434071.53	2261343.44	Картометрический	0,1	-
47	434058.68	2261351.92	Картометрический	0,1	-
48	434053.84	2261357.99	Картометрический	0,1	-
49	433989.48	2261369.69	Картометрический	0,1	-
50	434010.70	2261433.04	Картометрический	0,1	-
51	433989.94	2261443.20	Картометрический	0,1	-
52	433984.07	2261454.66	Картометрический	0,1	-
53	433984.27	2261467.06	Картометрический	0,1	-
54	434000.93	2261518.65	Картометрический	0,1	-
55	434015.72	2261571.38	Картометрический	0,1	-
56	434027.06	2261674.94	Картометрический	0,1	-
57	434032.21	2261710.80	Картометрический	0,1	-
58	434032.99	2261736.61	Картометрический	0,1	-
59	434041.09	2261742.63	Картометрический	0,1	-
60	434081.68	2261741.88	Картометрический	0,1	-
61	434078.18	2261746.86	Картометрический	0,1	-
62	434083.58	2261746.77	Картометрический	0,1	-
63	434077.23	2261755.82	Картометрический	0,1	-
64	434116.55	2261780.27	Картометрический	0,1	-
65	434114.85	2261783.03	Картометрический	0,1	-
66	434118.45	2261785.15	Картометрический	0,1	-
67	434099.71	2261815.41	Картометрический	0,1	-
68	434069.58	2261838.21	Картометрический	0,1	-
69	434060.88	2261854.37	Картометрический	0,1	-
70	434057.97	2261866.57	Картометрический	0,1	-
71	434057.01	2261877.84	Картометрический	0,1	-
72	434049.24	2261895.77	Картометрический	0,1	-
73	434041.60	2261918.20	Картометрический	0,1	-
74	434020.51	2261961.40	Картометрический	0,1	-
75	434004.71	2261990.26	Картометрический	0,1	-

Раздел 2

Сведения о местоположении границ объекта

Обозначение характерных точек границ	Координаты, м		Метод определения координат характерной точки	Средняя квадратическая погрешность положения характерной точки (Мт), м	Описание обозначения точки на местности (при наличии)
	X	Y			
1	2	3	4	5	6
76	434028.68	2262027.86	Картометрический	0,1	-
77	434017.23	2262045.85	Картометрический	0,1	-
78	434055.38	2262070.67	Картометрический	0,1	-
79	434092.74	2262094.12	Картометрический	0,1	-
80	434095.06	2262091.54	Картометрический	0,1	-
81	434101.68	2262098.49	Картометрический	0,1	-
82	434117.07	2262113.38	Картометрический	0,1	-
83	434119.67	2262115.08	Картометрический	0,1	-
84	434122.48	2262115.40	Картометрический	0,1	-
85	434086.36	2262142.42	Картометрический	0,1	-
86	434090.07	2262147.39	Картометрический	0,1	-
87	434049.95	2262177.46	Картометрический	0,1	-
88	434012.34	2262205.86	Картометрический	0,1	-
89	433975.01	2262233.81	Картометрический	0,1	-
90	433948.32	2262253.99	Картометрический	0,1	-
91	433919.29	2262267.86	Картометрический	0,1	-
92	433929.81	2262290.83	Картометрический	0,1	-
93	433934.22	2262300.34	Картометрический	0,1	-
94	433981.12	2262299.43	Картометрический	0,1	-
95	433992.36	2262297.18	Картометрический	0,1	-
96	434006.14	2262293.67	Картометрический	0,1	-
97	434024.22	2262288.75	Картометрический	0,1	-
98	434045.47	2262281.98	Картометрический	0,1	-
99	434076.68	2262271.28	Картометрический	0,1	-
100	434114.38	2262257.10	Картометрический	0,1	-
101	434138.46	2262239.58	Картометрический	0,1	-
102	434154.25	2262228.08	Картометрический	0,1	-
103	434161.82	2262237.07	Картометрический	0,1	-
104	434177.20	2262256.51	Картометрический	0,1	-
105	434180.10	2262260.46	Картометрический	0,1	-
106	434191.13	2262275.52	Картометрический	0,1	-
107	434186.73	2262278.62	Картометрический	0,1	-
108	434164.96	2262296.32	Картометрический	0,1	-
109	434153.48	2262306.82	Картометрический	0,1	-
110	434153.22	2262308.76	Картометрический	0,1	-
111	434154.34	2262313.80	Картометрический	0,1	-
112	434157.51	2262315.95	Картометрический	0,1	-
113	434157.42	2262316.97	Картометрический	0,1	-
114	434161.91	2262321.54	Картометрический	0,1	-
115	434165.82	2262327.16	Картометрический	0,1	-

Раздел 2

Сведения о местоположении границ объекта

Обозначение характерных точек границ	Координаты, м		Метод определения координат характерной точки	Средняя квадратическая погрешность положения характерной точки (Mt), м	Описание обозначения точки на местности (при наличии)
	X	Y			
1	2	3	4	5	6
116	434169.09	2262330.88	Картометрический	0,1	-
117	434201.94	2262315.09	Картометрический	0,1	-
118	434203.45	2262314.06	Картометрический	0,1	-
119	434226.78	2262302.83	Картометрический	0,1	-
120	434250.26	2262291.70	Картометрический	0,1	-
121	434273.58	2262348.97	Картометрический	0,1	-
122	434288.45	2262383.76	Картометрический	0,1	-
123	434304.05	2262419.45	Картометрический	0,1	-
124	434310.73	2262416.12	Картометрический	0,1	-
125	434327.71	2262408.02	Картометрический	0,1	-
126	434334.65	2262404.71	Картометрический	0,1	-
127	434384.99	2262378.84	Картометрический	0,1	-
128	434421.03	2262356.45	Картометрический	0,1	-
129	434421.28	2262356.80	Картометрический	0,1	-
130	434525.97	2262501.25	Картометрический	0,1	-
131	434620.29	2262583.63	Картометрический	0,1	-
1	435022.07	2262708.67	Картометрический	0,1	-

3. Сведения о характерных точках части (частей) границы объекта

Обозначение характерных точек границ	Координаты, м		Метод определения координат характерной точки	Средняя квадратическая погрешность положения характерной точки (Mt), м	Описание обозначения точки на местности (при наличии)
	X	Y			
1	2	3	4	5	6
-	-	-	-	-	-

Раздел 3

Сведения о местоположении измененных (уточненных) границ объекта

1. Система координат -

2. Сведения о характерных точках границ объекта

Обозначение характерных точек границ	Существующие координаты, м		Измененные (уточненные) координаты, м		Метод определения координат характерной точки	Средняя квадратическая погрешность положения характерной точки (Mt), м	Описание обозначения точки на местности (при наличии)
	X	Y	X	Y			
1	2	3	4	5	6	7	8
-	-	-	-	-	-	-	

3. Сведения о характерных точках части (частей) границы объекта

Обозначение характерных точек границ	Существующие координаты, м		Измененные (уточненные) координаты, м		Метод определения координат характерной точки	Средняя квадратическая погрешность положения характерной точки (Mt), м	Описание обозначения точки на местности (при наличии)
	X	Y	X	Y			
1	2	3	4	5	6	7	8
-	-	-	-	-	-	-	

Раздел 4

План границ объекта



Масштаб 1:7 000

Условные обозначения:

- - граница объекта, местоположение которого описано
- - границы муниципальных образований
- - границы зон с особыми условиями использования территорий
- - границы земельных участков по сведениям ЕГРН
- - характерная точка границы объекта

Подпись _____ Дата « _____ » _____ 20__ г.

Место для оттиска печати (при наличии) лица, составившего описание местоположения границ объекта

ОПИСАНИЕ МЕСТОПОЛОЖЕНИЯ ГРАНИЦ

д. Вострянское

(наименование объекта, местоположение границ которого описано (далее - объект))

Раздел 1

Сведения об объекте

№ п/п	Характеристики объекта	Описание характеристик
1	2	3
1.	Местоположение объекта	Московская область, городской округ Воскресенск
2.	Площадь объекта +/- величина погрешности определения площади (P +/- Дельта P)	479936 кв. м ± 242 кв. м
3.	Иные характеристики объекта	

Раздел 2

Сведения о местоположении границ объекта

1. Система координат МСК-50, зона 2

2. Сведения о характерных точках границ объекта

Обозначение характерных точек границ	Координаты, м		Метод определения координат характерной точки	Средняя квадратическая погрешность положения характерной точки (Mt), м	Описание обозначения точки на местности (при наличии)
	X	Y			
1	2	3	4	5	6
1	417047.03	2267703.04	Картометрический	0,1	-
2	417047.03	2267702.93	Картометрический	0,1	-
3	417047.11	2267702.84	Картометрический	0,1	-
4	417363.69	2267364.05	Картометрический	0,1	-
5	417352.73	2267351.21	Картометрический	0,1	-
6	417325.52	2267319.27	Картометрический	0,1	-
7	417315.97	2267296.59	Картометрический	0,1	-
8	417320.40	2267286.36	Картометрический	0,1	-
9	417328.97	2267281.80	Картометрический	0,1	-
10	417370.33	2267282.37	Картометрический	0,1	-
11	417366.29	2267269.15	Картометрический	0,1	-
12	417296.34	2267021.55	Картометрический	0,1	-
13	417292.35	2267014.58	Картометрический	0,1	-
14	417332.23	2267018.83	Картометрический	0,1	-
15	417341.94	2267019.93	Картометрический	0,1	-
16	417350.95	2267020.53	Картометрический	0,1	-
17	417355.56	2267019.84	Картометрический	0,1	-
18	417360.17	2267018.34	Картометрический	0,1	-
19	417365.26	2267014.75	Картометрический	0,1	-
20	417361.06	2267010.73	Картометрический	0,1	-
21	417357.89	2267013.12	Картометрический	0,1	-
22	417354.58	2267014.12	Картометрический	0,1	-
23	417350.87	2267014.74	Картометрический	0,1	-
24	417343.72	2267015.17	Картометрический	0,1	-
25	417341.68	2267015.11	Картометрический	0,1	-
26	417292.53	2267008.46	Картометрический	0,1	-
27	417227.70	2267003.79	Картометрический	0,1	-
28	417214.32	2266981.58	Картометрический	0,1	-
29	417192.11	2266944.67	Картометрический	0,1	-
30	417198.94	2266928.30	Картометрический	0,1	-
31	417116.09	2266889.90	Картометрический	0,1	-
32	417014.99	2266760.10	Картометрический	0,1	-
33	417002.99	2266754.32	Картометрический	0,1	-
34	416992.16	2266743.66	Картометрический	0,1	-
35	416974.51	2266736.94	Картометрический	0,1	-

Раздел 2

Сведения о местоположении границ объекта

Обозначение характерных точек границ	Координаты, м		Метод определения координат характерной точки	Средняя квадратическая погрешность положения характерной точки (Мт), м	Описание обозначения точки на местности (при наличии)
	X	Y			
1	2	3	4	5	6
36	416956.83	2266724.37	Картометрический	0,1	-
37	416932.13	2266689.37	Картометрический	0,1	-
38	416925.13	2266679.03	Картометрический	0,1	-
39	416918.15	2266669.60	Картометрический	0,1	-
40	416917.65	2266671.84	Картометрический	0,1	-
41	416876.83	2266855.08	Картометрический	0,1	-
42	416870.52	2266883.39	Картометрический	0,1	-
43	416830.41	2266893.30	Картометрический	0,1	-
44	416781.33	2266902.86	Картометрический	0,1	-
45	416677.45	2266928.47	Картометрический	0,1	-
46	416642.77	2267033.54	Картометрический	0,1	-
47	416676.94	2267053.93	Картометрический	0,1	-
48	416723.55	2267072.42	Картометрический	0,1	-
49	416777.29	2267081.01	Картометрический	0,1	-
50	416789.57	2267080.51	Картометрический	0,1	-
51	416791.48	2267089.90	Картометрический	0,1	-
52	416796.25	2267098.40	Картометрический	0,1	-
53	416826.91	2267243.10	Картометрический	0,1	-
54	416815.38	2267363.96	Картометрический	0,1	-
55	416792.14	2267589.43	Картометрический	0,1	-
56	416776.30	2267728.22	Картометрический	0,1	-
57	416786.83	2267730.41	Картометрический	0,1	-
58	416786.70	2267731.18	Картометрический	0,1	-
59	416769.10	2267767.10	Картометрический	0,1	-
60	416725.88	2267885.56	Картометрический	0,1	-
61	416909.44	2267929.88	Картометрический	0,1	-
62	416960.15	2267942.13	Картометрический	0,1	-
63	417050.09	2267841.21	Картометрический	0,1	-
1	417047.03	2267703.04	Картометрический	0,1	-

3. Сведения о характерных точках части (частей) границы объекта

Обозначение характерных точек границ	Координаты, м		Метод определения координат характерной точки	Средняя квадратическая погрешность положения характерной точки (Мт), м	Описание обозначения точки на местности (при наличии)
	X	Y			
1	2	3	4	5	6
-	-	-	-	-	-

Раздел 3

Сведения о местоположении измененных (уточненных) границ объекта

1. Система координат -

2. Сведения о характерных точках границ объекта

Обозначение характерных точек границ	Существующие координаты, м		Измененные (уточненные) координаты, м		Метод определения координат характерной точки	Средняя квадратическая погрешность положения характерной точки (Mt), м	Описание обозначения точки на местности (при наличии)
	X	Y	X	Y			
1	2	3	4	5	6	7	8
-	-	-	-	-	-	-	

3. Сведения о характерных точках части (частей) границы объекта

Обозначение характерных точек границ	Существующие координаты, м		Измененные (уточненные) координаты, м		Метод определения координат характерной точки	Средняя квадратическая погрешность положения характерной точки (Mt), м	Описание обозначения точки на местности (при наличии)
	X	Y	X	Y			
1	2	3	4	5	6	7	8
-	-	-	-	-	-	-	

Раздел 4

План границ объекта



Масштаб 1:6 500

Условные обозначения:

- - граница объекта, местоположение которого описано
- - границы муниципальных образований
- - границы зон с особыми условиями использования территорий
- - границы земельных участков по сведениям ЕГРН
- - характерная точка границы объекта

Подпись _____ Дата « _____ » _____ 20__ г.

Место для оттиска печати (при наличии) лица, составившего описание местоположения границ объекта

ОПИСАНИЕ МЕСТОПОЛОЖЕНИЯ ГРАНИЦ

д. Глиньково

(наименование объекта, местоположение границ которого описано (далее - объект))

Раздел 1

Сведения об объекте

№ п/п	Характеристики объекта	Описание характеристик
1	2	3
1.	Местоположение объекта	Московская область, городской округ Воскресенск
2.	Площадь объекта +/- величина погрешности определения площади (Р +/- Дельта Р)	581046 кв. м ± 267 кв. м
3.	Иные характеристики объекта	

Раздел 2

Сведения о местоположении границ объекта

1. Система координат МСК-50, зона 2

2. Сведения о характерных точках границ объекта

Обозначение характерных точек границ	Координаты, м		Метод определения координат характерной точки	Средняя квадратическая погрешность положения характерной точки (Mt), м	Описание обозначения точки на местности (при наличии)
	X	Y			
1	2	3	4	5	6
1	423242.98	2253243.00	Картометрический	0,1	-
2	423243.61	2253212.68	Картометрический	0,1	-
3	423243.00	2253212.49	Картометрический	0,1	-
4	423233.00	2253213.00	Картометрический	0,1	-
5	423128.00	2253219.00	Картометрический	0,1	-
6	423097.50	2253214.50	Картометрический	0,1	-
7	423041.50	2253180.75	Картометрический	0,1	-
8	422963.50	2253175.49	Картометрический	0,1	-
9	422907.50	2253179.50	Картометрический	0,1	-
10	422860.00	2253203.25	Картометрический	0,1	-
11	422809.25	2253203.97	Картометрический	0,1	-
12	422809.32	2253194.87	Картометрический	0,1	-
13	422799.94	2253185.01	Картометрический	0,1	-
14	422785.85	2253124.47	Картометрический	0,1	-
15	422766.73	2253026.40	Картометрический	0,1	-
16	422764.50	2252906.00	Картометрический	0,1	-
17	422768.50	2252839.25	Картометрический	0,1	-
18	422768.50	2252600.00	Картометрический	0,1	-
19	422766.27	2252545.60	Картометрический	0,1	-
20	422764.39	2252545.66	Картометрический	0,1	-
21	422763.31	2252515.68	Картометрический	0,1	-
22	422765.04	2252515.61	Картометрический	0,1	-
23	422765.00	2252514.75	Картометрический	0,1	-
24	422764.00	2252493.75	Картометрический	0,1	-
25	422810.50	2252419.75	Картометрический	0,1	-
26	422829.00	2252392.50	Картометрический	0,1	-
27	422860.00	2252378.50	Картометрический	0,1	-
28	422894.00	2252377.25	Картометрический	0,1	-
29	422933.50	2252357.25	Картометрический	0,1	-
30	422934.51	2252356.75	Картометрический	0,1	-
31	423025.99	2252349.18	Картометрический	0,1	-
32	423026.18	2252334.97	Картометрический	0,1	-
33	423026.18	2252334.85	Картометрический	0,1	-
34	423026.70	2252314.46	Картометрический	0,1	-
35	423046.72	2252314.03	Картометрический	0,1	-

Раздел 2

Сведения о местоположении границ объекта

Обозначение характерных точек границ	Координаты, м		Метод определения координат характерной точки	Средняя квадратическая погрешность положения характерной точки (Мт), м	Описание обозначения точки на местности (при наличии)
	X	Y			
1	2	3	4	5	6
36	423046.18	2252335.29	Картометрический	0,1	-
37	423046.02	2252347.44	Картометрический	0,1	-
38	423114.13	2252341.50	Картометрический	0,1	-
39	423181.15	2252340.76	Картометрический	0,1	-
40	423206.00	2252343.00	Картометрический	0,1	-
41	423279.45	2252338.44	Картометрический	0,1	-
42	423303.69	2252339.77	Картометрический	0,1	-
43	423323.21	2252341.42	Картометрический	0,1	-
44	423335.56	2252348.55	Картометрический	0,1	-
45	423341.25	2252373.70	Картометрический	0,1	-
46	423345.06	2252453.42	Картометрический	0,1	-
47	423349.80	2252552.66	Картометрический	0,1	-
48	423357.39	2252700.77	Картометрический	0,1	-
49	423363.10	2252846.75	Картометрический	0,1	-
50	423372.23	2252864.78	Картометрический	0,1	-
51	423378.25	2252873.87	Картометрический	0,1	-
52	423384.36	2252880.25	Картометрический	0,1	-
53	423386.50	2252879.65	Картометрический	0,1	-
54	423387.00	2252881.41	Картометрический	0,1	-
55	423400.08	2252880.82	Картометрический	0,1	-
56	423428.47	2252869.62	Картометрический	0,1	-
57	423469.66	2252855.31	Картометрический	0,1	-
58	423494.05	2252867.39	Картометрический	0,1	-
59	423504.62	2252887.18	Картометрический	0,1	-
60	423513.02	2252886.30	Картометрический	0,1	-
61	423567.55	2252880.62	Картометрический	0,1	-
62	423664.58	2252865.45	Картометрический	0,1	-
63	423670.12	2252883.00	Картометрический	0,1	-
64	423683.23	2252931.25	Картометрический	0,1	-
65	423688.37	2252968.09	Картометрический	0,1	-
66	423679.09	2252970.96	Картометрический	0,1	-
67	423635.08	2252981.07	Картометрический	0,1	-
68	423622.48	2252983.25	Картометрический	0,1	-
69	423631.16	2253038.85	Картометрический	0,1	-
70	423617.26	2253054.19	Картометрический	0,1	-
71	423618.63	2253068.79	Картометрический	0,1	-
72	423622.48	2253118.35	Картометрический	0,1	-
73	423624.41	2253141.28	Картометрический	0,1	-
74	423627.02	2253174.12	Картометрический	0,1	-
75	423623.84	2253175.48	Картометрический	0,1	-

Раздел 2

Сведения о местоположении границ объекта

Обозначение характерных точек границ	Координаты, м		Метод определения координат характерной точки	Средняя квадратическая погрешность положения характерной точки (Mt), м	Описание обозначения точки на местности (при наличии)
	X	Y			
1	2	3	4	5	6
76	423617.37	2253177.68	Картометрический	0,1	-
77	423603.25	2253165.39	Картометрический	0,1	-
78	423555.74	2253170.46	Картометрический	0,1	-
79	423515.85	2253174.73	Картометрический	0,1	-
80	423500.39	2253178.29	Картометрический	0,1	-
81	423483.93	2253182.06	Картометрический	0,1	-
82	423432.01	2253193.97	Картометрический	0,1	-
83	423374.19	2253212.09	Картометрический	0,1	-
84	423358.68	2253214.37	Картометрический	0,1	-
85	423275.45	2253223.10	Картометрический	0,1	-
1	423242.98	2253243.00	Картометрический	0,1	-

3. Сведения о характерных точках части (частей) границы объекта

Обозначение характерных точек границ	Координаты, м		Метод определения координат характерной точки	Средняя квадратическая погрешность положения характерной точки (Mt), м	Описание обозначения точки на местности (при наличии)
	X	Y			
1	2	3	4	5	6
-	-	-	-	-	-

Раздел 3

Сведения о местоположении измененных (уточненных) границ объекта

1. Система координат -

2. Сведения о характерных точках границ объекта

Обозначение характерных точек границ	Существующие координаты, м		Измененные (уточненные) координаты, м		Метод определения координат характерной точки	Средняя квадратическая погрешность положения характерной точки (Mt), м	Описание обозначения точки на местности (при наличии)
	X	Y	X	Y			
1	2	3	4	5	6	7	8
-	-	-	-	-	-	-	

3. Сведения о характерных точках части (частей) границы объекта

Обозначение характерных точек границ	Существующие координаты, м		Измененные (уточненные) координаты, м		Метод определения координат характерной точки	Средняя квадратическая погрешность положения характерной точки (Mt), м	Описание обозначения точки на местности (при наличии)
	X	Y	X	Y			
1	2	3	4	5	6	7	8
-	-	-	-	-	-	-	

Раздел 4
План границ объекта



Масштаб 1:5 000

Условные обозначения:

- - граница объекта, местоположение которого описано
- - границы муниципальных образований
- - границы зон с особыми условиями использования территорий
- - границы земельных участков по сведениям ЕГРН
- - характерная точка границы объекта

Подпись _____ Дата « » 20__ г.

Место для отиска печати (при наличии) лица, составившего описание местоположения границ объекта

ОПИСАНИЕ МЕСТОПОЛОЖЕНИЯ ГРАНИЦ

д. Городище

(наименование объекта, местоположение границ которого описано (далее - объект))

Раздел 1

Сведения об объекте

№ п/п	Характеристики объекта	Описание характеристик
1	2	3
1.	Местоположение объекта	Московская область, городской округ Воскресенск
2.	Площадь объекта +/- величина погрешности определения площади (Р +/- Дельта Р)	1208708 кв. м ± 385 кв. м
3.	Иные характеристики объекта	

Раздел 2

Сведения о местоположении границ объекта

1. Система координат МСК-50, зона 2

2. Сведения о характерных точках границ объекта

Обозначение характерных точек границ	Координаты, м		Метод определения координат характерной точки	Средняя квадратическая погрешность положения характерной точки (M _t), м	Описание обозначения точки на местности (при наличии)
	X	Y			
1	2	3	4	5	6
1	423036.25	2257347.85	Картометрический	0,1	-
2	423056.50	2257345.68	Картометрический	0,1	-
3	423064.10	2257344.87	Картометрический	0,1	-
4	423066.23	2257344.64	Картометрический	0,1	-
5	423118.51	2257330.55	Картометрический	0,1	-
6	423214.54	2257304.65	Картометрический	0,1	-
7	423203.22	2257190.85	Картометрический	0,1	-
8	423319.60	2257130.22	Картометрический	0,1	-
9	423316.07	2257047.79	Картометрический	0,1	-
10	423315.80	2257041.52	Картометрический	0,1	-
11	423309.96	2256914.99	Картометрический	0,1	-
12	423335.15	2256824.73	Картометрический	0,1	-
13	423336.90	2256818.46	Картометрический	0,1	-
14	423359.37	2256815.91	Картометрический	0,1	-
15	423356.07	2256803.69	Картометрический	0,1	-
16	423350.16	2256772.24	Картометрический	0,1	-
17	423327.72	2256681.92	Картометрический	0,1	-
18	423458.06	2256666.13	Картометрический	0,1	-
19	423414.79	2256607.93	Картометрический	0,1	-
20	423411.90	2256602.51	Картометрический	0,1	-
21	423411.00	2256579.91	Картометрический	0,1	-
22	423383.89	2256577.71	Картометрический	0,1	-
23	423382.17	2256547.76	Картометрический	0,1	-
24	423380.44	2256517.81	Картометрический	0,1	-
25	423379.14	2256488.59	Картометрический	0,1	-
26	423377.87	2256488.65	Картометрический	0,1	-
27	423376.60	2256458.69	Картометрический	0,1	-
28	423375.33	2256428.71	Картометрический	0,1	-
29	423382.91	2256397.89	Картометрический	0,1	-
30	423388.56	2256389.37	Картометрический	0,1	-
31	423391.40	2256379.16	Картометрический	0,1	-
32	423393.21	2256369.30	Картометрический	0,1	-
33	423400.97	2256334.00	Картометрический	0,1	-
34	423404.50	2256316.85	Картометрический	0,1	-
35	423402.02	2256287.60	Картометрический	0,1	-

Раздел 2

Сведения о местоположении границ объекта

Обозначение характерных точек границ	Координаты, м		Метод определения координат характерной точки	Средняя квадратическая погрешность положения характерной точки (Мт), м	Описание обозначения точки на местности (при наличии)
	X	Y			
1	2	3	4	5	6
36	423400.06	2256279.84	Картометрический	0,1	-
37	423334.49	2256145.29	Картометрический	0,1	-
38	423324.27	2256128.49	Картометрический	0,1	-
39	423288.56	2256069.87	Картометрический	0,1	-
40	423285.80	2256065.31	Картометрический	0,1	-
41	423260.90	2256024.45	Картометрический	0,1	-
42	423244.39	2255996.27	Картометрический	0,1	-
43	423238.94	2255987.45	Картометрический	0,1	-
44	423247.80	2255982.84	Картометрический	0,1	-
45	423247.88	2255982.80	Картометрический	0,1	-
46	423295.54	2255957.48	Картометрический	0,1	-
47	423341.27	2255933.01	Картометрический	0,1	-
48	423341.37	2255932.96	Картометрический	0,1	-
49	423365.33	2255919.78	Картометрический	0,1	-
50	423395.42	2255903.19	Картометрический	0,1	-
51	423431.17	2255883.64	Картометрический	0,1	-
52	423475.70	2255859.59	Картометрический	0,1	-
53	423517.59	2255837.10	Картометрический	0,1	-
54	423559.44	2255814.71	Картометрический	0,1	-
55	423610.94	2255786.95	Картометрический	0,1	-
56	423656.99	2255762.63	Картометрический	0,1	-
57	423704.92	2255737.31	Картометрический	0,1	-
58	423748.12	2255714.49	Картометрический	0,1	-
59	423794.37	2255690.15	Картометрический	0,1	-
60	423794.89	2255689.85	Картометрический	0,1	-
61	423797.37	2255688.35	Картометрический	0,1	-
62	423784.83	2255672.56	Картометрический	0,1	-
63	423738.80	2255696.79	Картометрический	0,1	-
64	423695.58	2255719.63	Картометрический	0,1	-
65	423647.65	2255744.94	Картометрический	0,1	-
66	423601.56	2255769.29	Картометрический	0,1	-
67	423601.49	2255769.33	Картометрический	0,1	-
68	423549.99	2255797.08	Картометрический	0,1	-
69	423508.15	2255819.47	Картометрический	0,1	-
70	423466.23	2255841.97	Картометрический	0,1	-
71	423421.64	2255866.06	Картометрический	0,1	-
72	423385.81	2255885.66	Картометрический	0,1	-
73	423355.69	2255902.26	Картометрический	0,1	-
74	423331.78	2255915.40	Картометрический	0,1	-
75	423286.14	2255939.82	Картометрический	0,1	-

Раздел 2

Сведения о местоположении границ объекта

Обозначение характерных точек границ	Координаты, м		Метод определения координат характерной точки	Средняя квадратическая погрешность положения характерной точки (Мт), м	Описание обозначения точки на местности (при наличии)
	X	Y			
1	2	3	4	5	6
76	423238.54	2255965.12	Картометрический	0,1	-
77	423236.45	2255966.20	Картометрический	0,1	-
78	423227.31	2255961.96	Картометрический	0,1	-
79	423215.42	2255940.15	Картометрический	0,1	-
80	423201.13	2255895.89	Картометрический	0,1	-
81	423184.76	2255845.50	Картометрический	0,1	-
82	423167.26	2255814.28	Картометрический	0,1	-
83	423171.93	2255786.26	Картометрический	0,1	-
84	423188.89	2255766.10	Картометрический	0,1	-
85	423216.89	2255753.75	Картометрический	0,1	-
86	423272.58	2255739.66	Картометрический	0,1	-
87	423292.14	2255728.11	Картометрический	0,1	-
88	423303.28	2255713.26	Картометрический	0,1	-
89	423369.30	2255617.04	Картометрический	0,1	-
90	423411.48	2255586.00	Картометрический	0,1	-
91	423447.11	2255541.98	Картометрический	0,1	-
92	423452.29	2255534.72	Картометрический	0,1	-
93	423452.40	2255527.22	Картометрический	0,1	-
94	423446.20	2255508.96	Картометрический	0,1	-
95	423420.60	2255480.44	Картометрический	0,1	-
96	423406.19	2255461.89	Картометрический	0,1	-
97	423390.09	2255443.77	Картометрический	0,1	-
98	423384.05	2255437.64	Картометрический	0,1	-
99	423368.65	2255418.48	Картометрический	0,1	-
100	423357.71	2255408.52	Картометрический	0,1	-
101	423341.33	2255393.47	Картометрический	0,1	-
102	423323.32	2255377.25	Картометрический	0,1	-
103	423308.42	2255361.62	Картометрический	0,1	-
104	423281.62	2255336.50	Картометрический	0,1	-
105	423267.06	2255323.73	Картометрический	0,1	-
106	423250.66	2255311.95	Картометрический	0,1	-
107	423231.15	2255294.67	Картометрический	0,1	-
108	423219.49	2255283.59	Картометрический	0,1	-
109	423209.27	2255273.59	Картометрический	0,1	-
110	423190.50	2255251.69	Картометрический	0,1	-
111	423181.06	2255242.03	Картометрический	0,1	-
112	423157.05	2255219.44	Картометрический	0,1	-
113	423152.02	2255214.89	Картометрический	0,1	-
114	423143.40	2255207.09	Картометрический	0,1	-
115	423138.12	2255202.38	Картометрический	0,1	-

Раздел 2

Сведения о местоположении границ объекта

Обозначение характерных точек границ	Координаты, м		Метод определения координат характерной точки	Средняя квадратическая погрешность положения характерной точки (Мт), м	Описание обозначения точки на местности (при наличии)
	X	Y			
1	2	3	4	5	6
116	423130.22	2255197.78	Картометрический	0,1	-
117	423122.82	2255194.36	Картометрический	0,1	-
118	423115.98	2255192.19	Картометрический	0,1	-
119	423084.75	2255185.12	Картометрический	0,1	-
120	423053.92	2255180.02	Картометрический	0,1	-
121	423047.60	2255179.45	Картометрический	0,1	-
122	423041.43	2255179.78	Картометрический	0,1	-
123	423036.71	2255180.77	Картометрический	0,1	-
124	423028.19	2255183.66	Картометрический	0,1	-
125	423026.37	2255184.28	Картометрический	0,1	-
126	423016.48	2255189.12	Картометрический	0,1	-
127	422988.22	2255208.48	Картометрический	0,1	-
128	422975.41	2255215.31	Картометрический	0,1	-
129	422959.02	2255222.09	Картометрический	0,1	-
130	422952.96	2255225.86	Картометрический	0,1	-
131	422951.27	2255227.58	Картометрический	0,1	-
132	422950.52	2255229.39	Картометрический	0,1	-
133	422949.95	2255233.11	Картометрический	0,1	-
134	422954.68	2255243.97	Картометрический	0,1	-
135	422969.01	2255271.48	Картометрический	0,1	-
136	422968.37	2255271.94	Картометрический	0,1	-
137	422958.46	2255260.67	Картометрический	0,1	-
138	422929.68	2255291.40	Картометрический	0,1	-
139	422922.35	2255304.91	Картометрический	0,1	-
140	422893.95	2255326.97	Картометрический	0,1	-
141	422887.96	2255333.52	Картометрический	0,1	-
142	422867.05	2255354.94	Картометрический	0,1	-
143	422717.90	2255494.91	Картометрический	0,1	-
144	422712.72	2255501.11	Картометрический	0,1	-
145	422708.73	2255507.88	Картометрический	0,1	-
146	422692.70	2255508.31	Картометрический	0,1	-
147	422670.34	2255501.47	Картометрический	0,1	-
148	422641.31	2255489.20	Картометрический	0,1	-
149	422624.01	2255482.36	Картометрический	0,1	-
150	422615.35	2255471.36	Картометрический	0,1	-
151	422595.34	2255447.02	Картометрический	0,1	-
152	422576.23	2255417.45	Картометрический	0,1	-
153	422560.73	2255387.16	Картометрический	0,1	-
154	422556.58	2255375.27	Картометрический	0,1	-
155	422552.25	2255352.89	Картометрический	0,1	-

Раздел 2

Сведения о местоположении границ объекта

Обозначение характерных точек границ	Координаты, м		Метод определения координат характерной точки	Средняя квадратическая погрешность положения характерной точки (Мт), м	Описание обозначения точки на местности (при наличии)
	X	Y			
1	2	3	4	5	6
156	422544.50	2255311.80	Картометрический	0,1	-
157	422532.96	2255267.98	Картометрический	0,1	-
158	422524.85	2255243.09	Картометрический	0,1	-
159	422516.74	2255226.88	Картометрический	0,1	-
160	422509.35	2255211.02	Картометрический	0,1	-
161	422504.30	2255192.44	Картометрический	0,1	-
162	422466.86	2255198.47	Картометрический	0,1	-
163	422490.78	2255223.23	Картометрический	0,1	-
164	422506.31	2255245.06	Картометрический	0,1	-
165	422518.27	2255278.22	Картометрический	0,1	-
166	422530.87	2255329.41	Картометрический	0,1	-
167	422550.38	2255398.03	Картометрический	0,1	-
168	422568.85	2255462.47	Картометрический	0,1	-
169	422572.84	2255477.36	Картометрический	0,1	-
170	422578.09	2255488.28	Картометрический	0,1	-
171	422590.68	2255508.86	Картометрический	0,1	-
172	422608.52	2255527.31	Картометрический	0,1	-
173	422638.10	2255560.47	Картометрический	0,1	-
174	422644.40	2255573.28	Картометрический	0,1	-
175	422647.76	2255586.92	Картометрический	0,1	-
176	422646.08	2255612.31	Картометрический	0,1	-
177	422643.06	2255616.70	Картометрический	0,1	-
178	422638.52	2255628.31	Картометрический	0,1	-
179	422633.91	2255646.98	Картометрический	0,1	-
180	422623.52	2255699.14	Картометрический	0,1	-
181	422617.83	2255735.61	Картометрический	0,1	-
182	422615.29	2255759.05	Картометрический	0,1	-
183	422614.92	2255774.73	Картометрический	0,1	-
184	422614.41	2255788.78	Картометрический	0,1	-
185	422614.55	2255798.81	Картометрический	0,1	-
186	422616.16	2255809.39	Картометрический	0,1	-
187	422618.77	2255817.75	Картометрический	0,1	-
188	422623.25	2255831.05	Картометрический	0,1	-
189	422626.72	2255842.09	Картометрический	0,1	-
190	422643.23	2255878.64	Картометрический	0,1	-
191	422614.40	2255893.00	Картометрический	0,1	-
192	422610.98	2255895.11	Картометрический	0,1	-
193	422600.42	2255900.11	Картометрический	0,1	-
194	422577.42	2255909.47	Картометрический	0,1	-
195	422539.55	2255922.88	Картометрический	0,1	-

Раздел 2

Сведения о местоположении границ объекта

Обозначение характерных точек границ	Координаты, м		Метод определения координат характерной точки	Средняя квадратическая погрешность положения характерной точки (Мт), м	Описание обозначения точки на местности (при наличии)
	X	Y			
1	2	3	4	5	6
196	422526.28	2255927.02	Картометрический	0,1	-
197	422512.91	2255930.09	Картометрический	0,1	-
198	422423.28	2255966.14	Картометрический	0,1	-
199	422407.36	2255974.98	Картометрический	0,1	-
200	422401.96	2255977.31	Картометрический	0,1	-
201	422397.34	2255978.44	Картометрический	0,1	-
202	422393.27	2255979.17	Картометрический	0,1	-
203	422388.65	2255979.52	Картометрический	0,1	-
204	422384.20	2255979.83	Картометрический	0,1	-
205	422369.62	2255981.03	Картометрический	0,1	-
206	422362.30	2255981.95	Картометрический	0,1	-
207	422357.23	2255982.84	Картометрический	0,1	-
208	422349.34	2255988.02	Картометрический	0,1	-
209	422349.02	2255988.33	Картометрический	0,1	-
210	422351.44	2255990.83	Картометрический	0,1	-
211	422349.85	2255991.88	Картометрический	0,1	-
212	422346.32	2255996.33	Картометрический	0,1	-
213	422333.78	2256012.13	Картометрический	0,1	-
214	422349.01	2256027.89	Картометрический	0,1	-
215	422383.18	2256064.41	Картометрический	0,1	-
216	422408.52	2256091.42	Картометрический	0,1	-
217	422448.03	2256134.16	Картометрический	0,1	-
218	422488.97	2256178.67	Картометрический	0,1	-
219	422529.68	2256222.60	Картометрический	0,1	-
220	422529.80	2256222.73	Картометрический	0,1	-
221	422562.55	2256256.89	Картометрический	0,1	-
222	422562.85	2256257.19	Картометрический	0,1	-
223	422600.84	2256293.63	Картометрический	0,1	-
224	422601.18	2256293.95	Картометрический	0,1	-
225	422628.89	2256318.16	Картометрический	0,1	-
226	422628.97	2256318.22	Картометрический	0,1	-
227	422649.48	2256335.78	Картометрический	0,1	-
228	422650.05	2256336.23	Картометрический	0,1	-
229	422682.13	2256359.84	Картометрический	0,1	-
230	422682.55	2256360.13	Картометрический	0,1	-
231	422709.99	2256378.22	Картометрический	0,1	-
232	422710.20	2256378.36	Картометрический	0,1	-
233	422746.25	2256400.82	Картометрический	0,1	-
234	422746.43	2256400.93	Картометрический	0,1	-
235	422788.39	2256425.88	Картометрический	0,1	-

Раздел 2

Сведения о местоположении границ объекта

Обозначение характерных точек границ	Координаты, м		Метод определения координат характерной точки	Средняя квадратическая погрешность положения характерной точки (Мт), м	Описание обозначения точки на местности (при наличии)
	X	Y			
1	2	3	4	5	6
236	422788.58	2256425.99	Картометрический	0,1	-
237	422841.64	2256455.98	Картометрический	0,1	-
238	422841.77	2256456.05	Картометрический	0,1	-
239	422860.36	2256466.19	Картометрический	0,1	-
240	422861.00	2256466.51	Картометрический	0,1	-
241	422867.86	2256469.64	Картометрический	0,1	-
242	422869.71	2256470.27	Картометрический	0,1	-
243	422876.83	2256471.96	Картометрический	0,1	-
244	422877.64	2256472.11	Картометрический	0,1	-
245	422884.31	2256473.12	Картометрический	0,1	-
246	422884.61	2256473.13	Картометрический	0,1	-
247	422889.39	2256498.74	Картометрический	0,1	-
248	422896.67	2256537.05	Картометрический	0,1	-
249	422896.69	2256537.15	Картометрический	0,1	-
250	422903.57	2256571.48	Картометрический	0,1	-
251	422913.98	2256623.15	Картометрический	0,1	-
252	422914.02	2256623.31	Картометрический	0,1	-
253	422923.33	2256665.87	Картометрический	0,1	-
254	422933.24	2256713.64	Картометрический	0,1	-
255	422933.27	2256713.76	Картометрический	0,1	-
256	422940.28	2256745.64	Картометрический	0,1	-
257	422942.54	2256755.89	Картометрический	0,1	-
258	422942.61	2256756.18	Картометрический	0,1	-
259	422952.80	2256796.68	Картометрический	0,1	-
260	422960.56	2256834.68	Картометрический	0,1	-
261	422960.64	2256835.04	Картометрический	0,1	-
262	422970.39	2256875.11	Картометрический	0,1	-
263	422982.14	2256925.68	Картометрический	0,1	-
264	422990.97	2256964.53	Картометрический	0,1	-
265	422999.08	2256999.64	Картометрический	0,1	-
266	423007.64	2257041.08	Картометрический	0,1	-
267	423013.57	2257076.87	Картометрический	0,1	-
268	423018.93	2257109.92	Картометрический	0,1	-
269	423024.66	2257148.31	Картометрический	0,1	-
270	423030.06	2257186.57	Картометрический	0,1	-
271	423034.81	2257225.29	Картометрический	0,1	-
272	423038.29	2257256.82	Картометрический	0,1	-
273	423039.57	2257288.16	Картометрический	0,1	-
274	423039.36	2257308.33	Картометрический	0,1	-
275	423038.46	2257321.79	Картометрический	0,1	-

Раздел 2

Сведения о местоположении границ объекта

Обозначение характерных точек границ	Координаты, м		Метод определения координат характерной точки	Средняя квадратическая погрешность положения характерной точки (Мт), м	Описание обозначения точки на местности (при наличии)
	X	Y			
1	2	3	4	5	6
1	423036.25	2257347.85	Картометрический	0,1	-
276	423269.97	2255922.77	Картометрический	0,1	-
277	423522.96	2255787.45	Картометрический	0,1	-
278	423497.05	2255748.53	Картометрический	0,1	-
279	423485.00	2255721.75	Картометрический	0,1	-
280	423482.83	2255691.35	Картометрический	0,1	-
281	423477.97	2255674.33	Картометрический	0,1	-
282	423469.33	2255660.37	Картометрический	0,1	-
283	423427.85	2255642.58	Картометрический	0,1	-
284	423417.55	2255642.07	Картометрический	0,1	-
285	423413.41	2255641.88	Картометрический	0,1	-
286	423410.00	2255647.27	Картометрический	0,1	-
287	423386.84	2255683.94	Картометрический	0,1	-
288	423333.59	2255751.07	Картометрический	0,1	-
289	423301.99	2255780.26	Картометрический	0,1	-
290	423225.26	2255800.74	Картометрический	0,1	-
291	423219.45	2255806.88	Картометрический	0,1	-
292	423224.18	2255818.44	Картометрический	0,1	-
293	423235.37	2255854.28	Картометрический	0,1	-
294	423238.36	2255885.16	Картометрический	0,1	-
295	423251.25	2255914.40	Картометрический	0,1	-
296	423260.30	2255924.46	Картометрический	0,1	-
276	423269.97	2255922.77	Картометрический	0,1	-

3. Сведения о характерных точках части (частей) границы объекта

Обозначение характерных точек границ	Координаты, м		Метод определения координат характерной точки	Средняя квадратическая погрешность положения характерной точки (Мт), м	Описание обозначения точки на местности (при наличии)
	X	Y			
1	2	3	4	5	6
-	-	-	-	-	-

Раздел 3

Сведения о местоположении измененных (уточненных) границ объекта

1. Система координат -

2. Сведения о характерных точках границ объекта

Обозначение характерных точек границ	Существующие координаты, м		Измененные (уточненные) координаты, м		Метод определения координат характерной точки	Средняя квадратическая погрешность положения характерной точки (Mt), м	Описание обозначения точки на местности (при наличии)
	X	Y	X	Y			
1	2	3	4	5	6	7	8
-	-	-	-	-	-	-	

3. Сведения о характерных точках части (частей) границы объекта

Обозначение характерных точек границ	Существующие координаты, м		Измененные (уточненные) координаты, м		Метод определения координат характерной точки	Средняя квадратическая погрешность положения характерной точки (Mt), м	Описание обозначения точки на местности (при наличии)
	X	Y	X	Y			
1	2	3	4	5	6	7	8
-	-	-	-	-	-	-	

Раздел 4

План границ объекта



Масштаб 1:11 000

Условные обозначения:

- - граница объекта, местоположение которого описано
- - границы муниципальных образований
- - границы зон с особыми условиями использования территорий
- - границы земельных участков по сведениям ЕГРН
- - характерная точка границы объекта

Подпись _____ Дата « _____ » _____ 20__ г.

Место для отиска печати (при наличии) лица, составившего описание местоположения границ объекта

ОПИСАНИЕ МЕСТОПОЛОЖЕНИЯ ГРАНИЦ

д. Гостилово

(наименование объекта, местоположение границ которого описано (далее - объект))

Раздел 1

Сведения об объекте

№ п/п	Характеристики объекта	Описание характеристик
1	2	3
1.	Местоположение объекта	Московская область, городской округ Воскресенск
2.	Площадь объекта +/- величина погрешности определения площади (Р +/- Дельта Р)	1790330 кв. м ± 468 кв. м
3.	Иные характеристики объекта	

Раздел 2

Сведения о местоположении границ объекта

1. Система координат МСК-50, зона 2

2. Сведения о характерных точках границ объекта

Обозначение характерных точек границ	Координаты, м		Метод определения координат характерной точки	Средняя квадратическая погрешность положения характерной точки (M _t), м	Описание обозначения точки на местности (при наличии)
	X	Y			
1	2	3	4	5	6
1	418129.60	2258723.12	Картометрический	0,1	-
2	418132.66	2258722.95	Картометрический	0,1	-
3	418136.88	2258722.05	Картометрический	0,1	-
4	418138.25	2258721.65	Картометрический	0,1	-
5	418143.50	2258719.72	Картометрический	0,1	-
6	418145.02	2258719.01	Картометрический	0,1	-
7	418149.23	2258716.59	Картометрический	0,1	-
8	418149.73	2258716.28	Картометрический	0,1	-
9	418153.53	2258713.80	Картометрический	0,1	-
10	418154.65	2258712.95	Картометрический	0,1	-
11	418158.03	2258709.98	Картометрический	0,1	-
12	418158.51	2258709.53	Картометрический	0,1	-
13	418161.75	2258706.28	Картометрический	0,1	-
14	418162.20	2258705.80	Картометрический	0,1	-
15	418169.36	2258697.63	Картометрический	0,1	-
16	418174.82	2258691.98	Картометрический	0,1	-
17	418181.93	2258685.83	Картометрический	0,1	-
18	418184.53	2258683.84	Картометрический	0,1	-
19	418188.23	2258680.99	Картометрический	0,1	-
20	418207.83	2258668.75	Картометрический	0,1	-
21	418225.09	2258658.01	Картометрический	0,1	-
22	418253.05	2258643.04	Картометрический	0,1	-
23	418253.41	2258642.84	Картометрический	0,1	-
24	418266.31	2258635.24	Картометрический	0,1	-
25	418281.96	2258627.07	Картометрический	0,1	-
26	418282.06	2258627.02	Картометрический	0,1	-
27	418283.78	2258626.10	Картометрический	0,1	-
28	418281.45	2258604.80	Картометрический	0,1	-
29	418285.23	2258603.09	Картометрический	0,1	-
30	418286.34	2258602.66	Картометрический	0,1	-
31	418294.22	2258600.17	Картометрический	0,1	-
32	418295.39	2258599.88	Картометрический	0,1	-
33	418303.12	2258598.43	Картометрический	0,1	-
34	418304.01	2258598.30	Картометрический	0,1	-
35	418309.74	2258597.75	Картометрический	0,1	-

Раздел 2

Сведения о местоположении границ объекта

Обозначение характерных точек границ	Координаты, м		Метод определения координат характерной точки	Средняя квадратическая погрешность положения характерной точки (Мт), м	Описание обозначения точки на местности (при наличии)
	X	Y			
1	2	3	4	5	6
36	418310.82	2258597.71	Картометрический	0,1	-
37	418316.55	2258597.77	Картометрический	0,1	-
38	418317.53	2258597.83	Картометрический	0,1	-
39	418324.37	2258598.59	Картометрический	0,1	-
40	418325.11	2258598.70	Картометрический	0,1	-
41	418331.74	2258599.95	Картометрический	0,1	-
42	418332.15	2258600.03	Картометрический	0,1	-
43	418345.89	2258603.21	Картометрический	0,1	-
44	418345.99	2258603.23	Картометрический	0,1	-
45	418363.15	2258607.38	Картометрический	0,1	-
46	418364.60	2258601.13	Картометрический	0,1	-
47	418399.01	2258477.30	Картометрический	0,1	-
48	418566.78	2258456.78	Картометрический	0,1	-
49	418725.59	2258436.19	Картометрический	0,1	-
50	418719.04	2258404.95	Картометрический	0,1	-
51	418705.34	2258407.73	Картометрический	0,1	-
52	418699.00	2258384.16	Картометрический	0,1	-
53	418678.69	2258322.38	Картометрический	0,1	-
54	418717.39	2258305.94	Картометрический	0,1	-
55	418722.91	2258302.10	Картометрический	0,1	-
56	418717.01	2258285.62	Картометрический	0,1	-
57	418709.70	2258264.38	Картометрический	0,1	-
58	418704.93	2258250.93	Картометрический	0,1	-
59	418682.83	2258188.67	Картометрический	0,1	-
60	418674.23	2258164.57	Картометрический	0,1	-
61	418665.61	2258140.85	Картометрический	0,1	-
62	418656.58	2258112.14	Картометрический	0,1	-
63	418725.51	2258087.67	Картометрический	0,1	-
64	418738.37	2258083.11	Картометрический	0,1	-
65	418742.42	2258092.66	Картометрический	0,1	-
66	418760.50	2258089.79	Картометрический	0,1	-
67	418782.75	2258090.06	Картометрический	0,1	-
68	418799.74	2258090.65	Картометрический	0,1	-
69	418831.48	2258081.77	Картометрический	0,1	-
70	418873.02	2258063.09	Картометрический	0,1	-
71	418839.18	2257993.46	Картометрический	0,1	-
72	418831.73	2257978.11	Картометрический	0,1	-
73	418819.33	2257979.34	Картометрический	0,1	-
74	418814.71	2257981.26	Картометрический	0,1	-
75	418808.56	2257966.49	Картометрический	0,1	-

Раздел 2

Сведения о местоположении границ объекта

Обозначение характерных точек границ	Координаты, м		Метод определения координат характерной точки	Средняя квадратическая погрешность положения характерной точки (Мт), м	Описание обозначения точки на местности (при наличии)
	X	Y			
1	2	3	4	5	6
76	418813.31	2257964.51	Картометрический	0,1	-
77	418731.52	2257766.99	Картометрический	0,1	-
78	418521.62	2257330.15	Картометрический	0,1	-
79	418516.99	2257332.05	Картометрический	0,1	-
80	418513.58	2257324.80	Картометрический	0,1	-
81	418518.21	2257322.91	Картометрический	0,1	-
82	418378.47	2257013.03	Картометрический	0,1	-
83	418366.91	2257022.42	Картометрический	0,1	-
84	418365.62	2257023.47	Картометрический	0,1	-
85	418341.82	2257040.23	Картометрический	0,1	-
86	418332.51	2257047.80	Картометрический	0,1	-
87	418294.30	2257074.95	Картометрический	0,1	-
88	418264.48	2257093.48	Картометрический	0,1	-
89	418258.81	2257097.53	Картометрический	0,1	-
90	418257.59	2257098.42	Картометрический	0,1	-
91	418251.50	2257102.86	Картометрический	0,1	-
92	418248.44	2257106.11	Картометрический	0,1	-
93	418245.04	2257110.66	Картометрический	0,1	-
94	418238.88	2257119.88	Картометрический	0,1	-
95	418234.73	2257127.33	Картометрический	0,1	-
96	418230.77	2257134.66	Картометрический	0,1	-
97	418225.18	2257142.72	Картометрический	0,1	-
98	418215.52	2257153.75	Картометрический	0,1	-
99	418201.48	2257166.72	Картометрический	0,1	-
100	418184.84	2257179.92	Картометрический	0,1	-
101	418180.96	2257183.00	Картометрический	0,1	-
102	418175.52	2257205.47	Картометрический	0,1	-
103	418164.59	2257229.90	Картометрический	0,1	-
104	418149.00	2257246.89	Картометрический	0,1	-
105	418137.84	2257256.66	Картометрический	0,1	-
106	418126.21	2257265.74	Картометрический	0,1	-
107	418111.27	2257280.20	Картометрический	0,1	-
108	418097.77	2257282.99	Картометрический	0,1	-
109	418077.68	2257301.41	Картометрический	0,1	-
110	418026.52	2257307.90	Картометрический	0,1	-
111	417989.69	2257334.24	Картометрический	0,1	-
112	417990.06	2257362.78	Картометрический	0,1	-
113	417984.75	2257405.46	Картометрический	0,1	-
114	417972.18	2257508.87	Картометрический	0,1	-
115	417762.06	2257428.39	Картометрический	0,1	-

Раздел 2

Сведения о местоположении границ объекта

Обозначение характерных точек границ	Координаты, м		Метод определения координат характерной точки	Средняя квадратическая погрешность положения характерной точки (Mt), м	Описание обозначения точки на местности (при наличии)
	X	Y			
1	2	3	4	5	6
116	417753.45	2257457.04	Картометрический	0,1	-
117	417730.45	2257598.66	Картометрический	0,1	-
118	417598.16	2257526.26	Картометрический	0,1	-
119	417572.08	2257511.43	Картометрический	0,1	-
120	417532.40	2257488.30	Картометрический	0,1	-
121	417506.33	2257473.49	Картометрический	0,1	-
122	417480.21	2257458.67	Картометрический	0,1	-
123	417287.25	2257333.52	Картометрический	0,1	-
124	417261.22	2257375.84	Картометрический	0,1	-
125	417236.64	2257419.38	Картометрический	0,1	-
126	417231.59	2257426.27	Картометрический	0,1	-
127	417206.41	2257469.49	Картометрический	0,1	-
128	417104.79	2257727.93	Картометрический	0,1	-
129	417084.97	2257759.60	Картометрический	0,1	-
130	417077.57	2257754.69	Картометрический	0,1	-
131	417066.51	2257771.35	Картометрический	0,1	-
132	417084.49	2257783.28	Картометрический	0,1	-
133	417076.70	2257794.94	Картометрический	0,1	-
134	417051.17	2257837.69	Картометрический	0,1	-
135	417031.30	2257974.99	Картометрический	0,1	-
136	417046.80	2258027.11	Картометрический	0,1	-
137	417050.61	2258083.40	Картометрический	0,1	-
138	417003.62	2258093.20	Картометрический	0,1	-
139	417046.24	2258270.77	Картометрический	0,1	-
140	417075.69	2258313.77	Картометрический	0,1	-
141	417078.56	2258319.16	Картометрический	0,1	-
142	417095.24	2258337.89	Картометрический	0,1	-
143	417094.38	2258338.62	Картометрический	0,1	-
144	417096.22	2258340.82	Картометрический	0,1	-
145	417093.17	2258345.10	Картометрический	0,1	-
146	417095.20	2258346.04	Картометрический	0,1	-
147	417125.42	2258359.46	Картометрический	0,1	-
148	417143.98	2258374.53	Картометрический	0,1	-
149	417166.75	2258373.22	Картометрический	0,1	-
150	417181.59	2258375.27	Картометрический	0,1	-
151	417184.20	2258375.92	Картометрический	0,1	-
152	417186.78	2258376.72	Картометрический	0,1	-
153	417202.82	2258382.14	Картометрический	0,1	-
154	417206.32	2258383.47	Картометрический	0,1	-
155	417209.71	2258385.06	Картометрический	0,1	-

Раздел 2

Сведения о местоположении границ объекта

Обозначение характерных точек границ	Координаты, м		Метод определения координат характерной точки	Средняя квадратическая погрешность положения характерной точки (Мт), м	Описание обозначения точки на местности (при наличии)
	X	Y			
1	2	3	4	5	6
156	417212.97	2258386.90	Картометрический	0,1	-
157	417215.75	2258388.76	Картометрический	0,1	-
158	417214.66	2258390.65	Картометрический	0,1	-
159	417240.57	2258405.83	Картометрический	0,1	-
160	417261.14	2258368.34	Картометрический	0,1	-
161	417288.17	2258316.85	Картометрический	0,1	-
162	417330.15	2258336.20	Картометрический	0,1	-
163	417356.79	2258380.40	Картометрический	0,1	-
164	417398.36	2258381.11	Картометрический	0,1	-
165	417419.33	2258388.93	Картометрический	0,1	-
166	417465.68	2258423.80	Картометрический	0,1	-
167	417484.16	2258436.61	Картометрический	0,1	-
168	417490.91	2258441.23	Картометрический	0,1	-
169	417500.52	2258445.85	Картометрический	0,1	-
170	417519.71	2258466.48	Картометрический	0,1	-
171	417530.01	2258472.16	Картометрический	0,1	-
172	417555.47	2258494.08	Картометрический	0,1	-
173	417548.55	2258505.81	Картометрический	0,1	-
174	417570.46	2258518.74	Картометрический	0,1	-
175	417575.94	2258527.78	Картометрический	0,1	-
176	417616.71	2258560.31	Картометрический	0,1	-
177	417691.07	2258629.75	Картометрический	0,1	-
178	417710.36	2258642.64	Картометрический	0,1	-
179	417749.40	2258568.96	Картометрический	0,1	-
180	417756.38	2258538.77	Картометрический	0,1	-
181	417775.31	2258499.76	Картометрический	0,1	-
182	417786.20	2258396.59	Картометрический	0,1	-
183	417799.31	2258325.46	Картометрический	0,1	-
184	417788.33	2258269.13	Картометрический	0,1	-
185	417771.45	2258213.52	Картометрический	0,1	-
186	417813.94	2258222.22	Картометрический	0,1	-
187	417814.66	2258239.72	Картометрический	0,1	-
188	417815.40	2258260.23	Картометрический	0,1	-
189	417835.44	2258261.05	Картометрический	0,1	-
190	417834.94	2258234.57	Картометрический	0,1	-
191	417837.21	2258230.41	Картометрический	0,1	-
192	417847.46	2258236.41	Картометрический	0,1	-
193	417870.37	2258249.93	Картометрический	0,1	-
194	417870.58	2258250.05	Картометрический	0,1	-
195	417891.24	2258261.58	Картометрический	0,1	-

Раздел 2

Сведения о местоположении границ объекта

Обозначение характерных точек границ	Координаты, м		Метод определения координат характерной точки	Средняя квадратическая погрешность положения характерной точки (Мт), м	Описание обозначения точки на местности (при наличии)
	X	Y			
1	2	3	4	5	6
196	417911.56	2258273.73	Картометрический	0,1	-
197	417911.61	2258273.77	Картометрический	0,1	-
198	417936.48	2258288.41	Картометрический	0,1	-
199	417936.71	2258288.54	Картометрический	0,1	-
200	417960.91	2258301.95	Картометрический	0,1	-
201	417984.09	2258315.50	Картометрический	0,1	-
202	417984.29	2258315.61	Картометрический	0,1	-
203	418005.01	2258327.08	Картометрический	0,1	-
204	418027.69	2258339.51	Картометрический	0,1	-
205	418037.79	2258345.51	Картометрический	0,1	-
206	418040.57	2258346.65	Картометрический	0,1	-
207	418040.50	2258347.11	Картометрический	0,1	-
208	418041.98	2258347.99	Картометрический	0,1	-
209	418042.21	2258348.12	Картометрический	0,1	-
210	418060.57	2258358.38	Картометрический	0,1	-
211	418063.51	2258360.56	Картометрический	0,1	-
212	418069.55	2258365.02	Картометрический	0,1	-
213	418072.07	2258367.20	Картометрический	0,1	-
214	418072.44	2258367.72	Картометрический	0,1	-
215	418074.66	2258370.74	Картометрический	0,1	-
216	418077.00	2258374.85	Картометрический	0,1	-
217	418079.02	2258380.85	Картометрический	0,1	-
218	418081.10	2258389.99	Картометрический	0,1	-
219	418081.93	2258395.61	Картометрический	0,1	-
220	418083.32	2258395.53	Картометрический	0,1	-
221	418086.76	2258426.89	Картометрический	0,1	-
222	418089.88	2258453.08	Картометрический	0,1	-
223	418090.25	2258459.07	Картометрический	0,1	-
224	418093.71	2258488.76	Картометрический	0,1	-
225	418098.31	2258525.76	Картометрический	0,1	-
226	418098.73	2258529.77	Картометрический	0,1	-
227	418093.13	2258529.99	Картометрический	0,1	-
228	418028.67	2258534.21	Картометрический	0,1	-
229	418034.92	2258594.46	Картометрический	0,1	-
230	418040.87	2258592.46	Картометрический	0,1	-
231	418044.64	2258625.47	Картометрический	0,1	-
232	418048.45	2258658.73	Картометрический	0,1	-
233	418052.23	2258691.81	Картометрический	0,1	-
234	418071.64	2258696.19	Картометрический	0,1	-
235	418096.51	2258693.21	Картометрический	0,1	-

Раздел 2**Сведения о местоположении границ объекта**

Обозначение характерных точек границ	Координаты, м		Метод определения координат характерной точки	Средняя квадратическая погрешность положения характерной точки (Мт), м	Описание обозначения точки на местности (при наличии)
	X	Y			
1	2	3	4	5	6
236	418115.17	2258687.40	Картометрический	0,1	-
237	418117.68	2258702.38	Картометрический	0,1	-
238	418117.83	2258703.11	Картометрический	0,1	-
239	418120.86	2258715.54	Картометрический	0,1	-
240	418122.04	2258718.37	Картометрический	0,1	-
241	418124.03	2258720.72	Картометрический	0,1	-
242	418126.63	2258722.35	Картометрический	0,1	-
1	418129.60	2258723.12	Картометрический	0,1	-

3. Сведения о характерных точках части (частей) границы объекта

Обозначение характерных точек границ	Координаты, м		Метод определения координат характерной точки	Средняя квадратическая погрешность положения характерной точки (Мт), м	Описание обозначения точки на местности (при наличии)
	X	Y			
1	2	3	4	5	6
-	-	-	-	-	-

Раздел 3

Сведения о местоположении измененных (уточненных) границ объекта

1. Система координат -

2. Сведения о характерных точках границ объекта

Обозначение характерных точек границ	Существующие координаты, м		Измененные (уточненные) координаты, м		Метод определения координат характерной точки	Средняя квадратическая погрешность положения характерной точки (Mt), м	Описание обозначения точки на местности (при наличии)
	X	Y	X	Y			
1	2	3	4	5	6	7	8
-	-	-	-	-	-	-	

3. Сведения о характерных точках части (частей) границы объекта

Обозначение характерных точек границ	Существующие координаты, м		Измененные (уточненные) координаты, м		Метод определения координат характерной точки	Средняя квадратическая погрешность положения характерной точки (Mt), м	Описание обозначения точки на местности (при наличии)
	X	Y	X	Y			
1	2	3	4	5	6	7	8
-	-	-	-	-	-	-	

Раздел 4

План границ объекта



Масштаб 1:9 500

Условные обозначения:

- - граница объекта, местоположение которого описано
- - границы муниципальных образований
- - границы зон с особыми условиями использования территорий
- - границы земельных участков по сведениям ЕГРН
- - характерная точка границы объекта

Подпись _____ Дата « » 20 г.

Место для отиска печати (при наличии) лица, составившего описание местоположения границ объекта

ОПИСАНИЕ МЕСТОПОЛОЖЕНИЯ ГРАНИЦ

д. Грецкая

(наименование объекта, местоположение границ которого описано (далее - объект))

Раздел 1

Сведения об объекте

№ п/п	Характеристики объекта	Описание характеристик
1	2	3
1.	Местоположение объекта	Московская область, городской округ Воскресенск
2.	Площадь объекта +/- величина погрешности определения площади (Р +/- Дельта Р)	104283 кв. м ± 113 кв. м
3.	Иные характеристики объекта	

Раздел 2

Сведения о местоположении границ объекта

1. Система координат МСК-50, зона 2

2. Сведения о характерных точках границ объекта

Обозначение характерных точек границ	Координаты, м		Метод определения координат характерной точки	Средняя квадратическая погрешность положения характерной точки (Mt), м	Описание обозначения точки на местности (при наличии)
	X	Y			
1	2	3	4	5	6
1	415950.33	2254791.70	Картометрический	0,1	-
2	415942.89	2254786.22	Картометрический	0,1	-
3	415933.42	2254781.45	Картометрический	0,1	-
4	415928.30	2254779.91	Картометрический	0,1	-
5	415925.80	2254780.45	Картометрический	0,1	-
6	415923.19	2254781.11	Картометрический	0,1	-
7	415921.22	2254782.05	Картометрический	0,1	-
8	415920.39	2254783.30	Картометрический	0,1	-
9	415919.73	2254786.64	Картометрический	0,1	-
10	415919.31	2254788.59	Картометрический	0,1	-
11	415906.26	2254792.88	Картометрический	0,1	-
12	415897.26	2254794.03	Картометрический	0,1	-
13	415883.27	2254793.20	Картометрический	0,1	-
14	415862.43	2254785.12	Картометрический	0,1	-
15	415831.17	2254773.00	Картометрический	0,1	-
16	415814.17	2254766.41	Картометрический	0,1	-
17	415803.15	2254755.51	Картометрический	0,1	-
18	415788.99	2254741.50	Картометрический	0,1	-
19	415777.94	2254733.49	Картометрический	0,1	-
20	415751.13	2254714.06	Картометрический	0,1	-
21	415745.21	2254709.77	Картометрический	0,1	-
22	415718.47	2254693.96	Картометрический	0,1	-
23	415718.19	2254688.14	Картометрический	0,1	-
24	415713.31	2254680.98	Картометрический	0,1	-
25	415712.56	2254679.88	Картометрический	0,1	-
26	415692.62	2254679.06	Картометрический	0,1	-
27	415686.18	2254677.93	Картометрический	0,1	-
28	415685.78	2254677.86	Картометрический	0,1	-
29	415665.87	2254676.41	Картометрический	0,1	-
30	415662.81	2254679.00	Картометрический	0,1	-
31	415660.70	2254686.25	Картометрический	0,1	-
32	415658.40	2254696.86	Картометрический	0,1	-
33	415653.58	2254704.16	Картометрический	0,1	-
34	415653.09	2254708.78	Картометрический	0,1	-
35	415637.88	2254772.19	Картометрический	0,1	-

Раздел 2

Сведения о местоположении границ объекта

Обозначение характерных точек границ	Координаты, м		Метод определения координат характерной точки	Средняя квадратическая погрешность положения характерной точки (Мт), м	Описание обозначения точки на местности (при наличии)
	X	Y			
1	2	3	4	5	6
36	415637.07	2254776.39	Картометрический	0,1	-
37	415635.73	2254781.19	Картометрический	0,1	-
38	415629.73	2254791.02	Картометрический	0,1	-
39	415621.91	2254796.25	Картометрический	0,1	-
40	415617.83	2254806.03	Картометрический	0,1	-
41	415615.89	2254808.38	Картометрический	0,1	-
42	415614.17	2254808.44	Картометрический	0,1	-
43	415611.30	2254808.91	Картометрический	0,1	-
44	415606.88	2254810.42	Картометрический	0,1	-
45	415605.90	2254812.17	Картометрический	0,1	-
46	415605.50	2254813.44	Картометрический	0,1	-
47	415604.64	2254813.89	Картометрический	0,1	-
48	415603.25	2254813.97	Картометрический	0,1	-
49	415599.68	2254814.48	Картометрический	0,1	-
50	415596.37	2254816.16	Картометрический	0,1	-
51	415594.98	2254817.95	Картометрический	0,1	-
52	415593.74	2254821.19	Картометрический	0,1	-
53	415595.18	2254826.25	Картометрический	0,1	-
54	415597.45	2254829.83	Картометрический	0,1	-
55	415601.45	2254830.95	Картометрический	0,1	-
56	415602.75	2254832.31	Картометрический	0,1	-
57	415603.46	2254834.11	Картометрический	0,1	-
58	415601.21	2254841.23	Картометрический	0,1	-
59	415595.12	2254851.48	Картометрический	0,1	-
60	415590.45	2254856.98	Картометрический	0,1	-
61	415588.27	2254863.34	Картометрический	0,1	-
62	415588.44	2254873.64	Картометрический	0,1	-
63	415588.40	2254913.75	Картометрический	0,1	-
64	415590.40	2254913.97	Картометрический	0,1	-
65	415601.74	2254920.69	Картометрический	0,1	-
66	415617.02	2254950.59	Картометрический	0,1	-
67	415646.34	2254977.28	Картометрический	0,1	-
68	415649.13	2254981.36	Картометрический	0,1	-
69	415644.35	2254984.98	Картометрический	0,1	-
70	415652.78	2254996.08	Картометрический	0,1	-
71	415667.57	2255015.98	Картометрический	0,1	-
72	415676.07	2255028.30	Картометрический	0,1	-
73	415688.30	2255046.61	Картометрический	0,1	-
74	415695.72	2255058.44	Картометрический	0,1	-
75	415716.13	2255095.83	Картометрический	0,1	-

Раздел 2

Сведения о местоположении границ объекта

Обозначение характерных точек границ	Координаты, м		Метод определения координат характерной точки	Средняя квадратическая погрешность положения характерной точки (M _t), м	Описание обозначения точки на местности (при наличии)
	X	Y			
1	2	3	4	5	6
76	415733.53	2255128.28	Картометрический	0,1	-
77	415765.56	2255204.22	Картометрический	0,1	-
78	415789.59	2255198.06	Картометрический	0,1	-
79	415759.32	2255141.55	Картометрический	0,1	-
80	415739.70	2255039.92	Картометрический	0,1	-
81	415729.08	2255024.18	Картометрический	0,1	-
82	415772.97	2254994.57	Картометрический	0,1	-
83	415812.42	2254961.26	Картометрический	0,1	-
84	415848.64	2254937.73	Картометрический	0,1	-
85	415860.44	2254959.77	Картометрический	0,1	-
86	415838.77	2254972.66	Картометрический	0,1	-
87	415865.45	2255020.99	Картометрический	0,1	-
88	415886.29	2255008.59	Картометрический	0,1	-
89	415894.36	2255023.34	Картометрический	0,1	-
90	415874.67	2255035.05	Картометрический	0,1	-
91	415902.27	2255085.06	Картометрический	0,1	-
92	415920.54	2255118.15	Картометрический	0,1	-
93	415947.76	2255106.30	Картометрический	0,1	-
94	416009.67	2255073.18	Картометрический	0,1	-
95	416004.84	2255060.23	Картометрический	0,1	-
96	415996.51	2255037.94	Картометрический	0,1	-
97	415989.16	2255018.27	Картометрический	0,1	-
98	415981.80	2254998.57	Картометрический	0,1	-
99	415976.38	2254984.06	Картометрический	0,1	-
100	415969.09	2254964.56	Картометрический	0,1	-
101	415957.35	2254933.14	Картометрический	0,1	-
102	415953.90	2254923.91	Картометрический	0,1	-
103	415954.28	2254908.56	Картометрический	0,1	-
104	415954.46	2254901.27	Картометрический	0,1	-
105	415952.62	2254883.40	Картометрический	0,1	-
106	415948.53	2254843.73	Картометрический	0,1	-
107	415947.49	2254833.64	Картометрический	0,1	-
108	415948.48	2254819.42	Картометрический	0,1	-
109	415949.26	2254814.80	Картометрический	0,1	-
110	415953.48	2254813.95	Картометрический	0,1	-
111	415954.85	2254812.95	Картометрический	0,1	-
112	415955.80	2254809.61	Картометрический	0,1	-
113	415955.56	2254806.88	Картометрический	0,1	-
114	415952.71	2254798.30	Картометрический	0,1	-
115	415951.46	2254793.42	Картометрический	0,1	-

Раздел 2**Сведения о местоположении границ объекта**

Обозначение характерных точек границ	Координаты, м		Метод определения координат характерной точки	Средняя квадратическая погрешность положения характерной точки (Mf), м	Описание обозначения точки на местности (при наличии)
	X	Y			
1	2	3	4	5	6
1	415950.33	2254791.70	Картометрический	0,1	-

3. Сведения о характерных точках части (частей) границы объекта

Обозначение характерных точек границ	Координаты, м		Метод определения координат характерной точки	Средняя квадратическая погрешность положения характерной точки (Mf), м	Описание обозначения точки на местности (при наличии)
	X	Y			
1	2	3	4	5	6
-	-	-	-	-	-

Раздел 3

Сведения о местоположении измененных (уточненных) границ объекта

1. Система координат -

2. Сведения о характерных точках границ объекта

Обозначение характерных точек границ	Существующие координаты, м		Измененные (уточненные) координаты, м		Метод определения координат характерной точки	Средняя квадратическая погрешность положения характерной точки (Mt), м	Описание обозначения точки на местности (при наличии)
	X	Y	X	Y			
1	2	3	4	5	6	7	8
-	-	-	-	-	-	-	

3. Сведения о характерных точках части (частей) границы объекта

Обозначение характерных точек границ	Существующие координаты, м		Измененные (уточненные) координаты, м		Метод определения координат характерной точки	Средняя квадратическая погрешность положения характерной точки (Mt), м	Описание обозначения точки на местности (при наличии)
	X	Y	X	Y			
1	2	3	4	5	6	7	8
-	-	-	-	-	-	-	






Раздел 4

План границ объекта



Масштаб 1:3 000

Условные обозначения:

-  - граница объекта, местоположение которого описано
-  - границы муниципальных образований
-  - границы зон с особыми условиями использования территорий
-  - границы земельных участков по сведениям ЕГРН
-  - характерная точка границы объекта

Подпись _____ Дата « _____ » _____ 20__ г.

Место для оттиска печати (при наличии) лица, составившего описание местоположения границ объекта

ОПИСАНИЕ МЕСТОПОЛОЖЕНИЯ ГРАНИЦ

д. Губино

(наименование объекта, местоположение границ которого описано (далее - объект))

Раздел 1

Сведения об объекте

№ п/п	Характеристики объекта	Описание характеристик
1	2	3
1.	Местоположение объекта	Московская область, городской округ Воскресенск
2.	Площадь объекта +/- величина погрешности определения площади (Р +/- Дельта Р)	2910322 кв. м ± 597 кв. м
3.	Иные характеристики объекта	

Раздел 2

Сведения о местоположении границ объекта

1. Система координат МСК-50, зона 2

2. Сведения о характерных точках границ объекта

Обозначение характерных точек границ	Координаты, м		Метод определения координат характерной точки	Средняя квадратическая погрешность положения характерной точки (Mt), м	Описание обозначения точки на местности (при наличии)
	X	Y			
1	2	3	4	5	6
1	436818.77	2258101.13	Картометрический	0,1	-
2	436819.90	2258098.14	Картометрический	0,1	-
3	436768.15	2257870.55	Картометрический	0,1	-
4	436467.47	2257685.99	Картометрический	0,1	-
5	436333.55	2257603.80	Картометрический	0,1	-
6	436190.99	2257516.77	Картометрический	0,1	-
7	436187.54	2257507.79	Картометрический	0,1	-
8	436180.79	2257490.28	Картометрический	0,1	-
9	436177.52	2257489.40	Картометрический	0,1	-
10	436175.12	2257486.46	Картометрический	0,1	-
11	436174.59	2257485.34	Картометрический	0,1	-
12	436173.86	2257481.62	Картометрический	0,1	-
13	436177.00	2257480.14	Картометрический	0,1	-
14	436103.93	2257283.38	Картометрический	0,1	-
15	436101.50	2257284.52	Картометрический	0,1	-
16	436099.10	2257281.58	Картометрический	0,1	-
17	436098.57	2257280.46	Картометрический	0,1	-
18	436097.84	2257276.74	Картометрический	0,1	-
19	436100.93	2257275.28	Картометрический	0,1	-
20	436080.56	2257220.44	Картометрический	0,1	-
21	436030.56	2256988.68	Картометрический	0,1	-
22	436030.56	2256988.67	Картометрический	0,1	-
23	436042.52	2256904.01	Картометрический	0,1	-
24	436095.50	2256821.10	Картометрический	0,1	-
25	436148.49	2256738.18	Картометрический	0,1	-
26	436130.90	2256679.06	Картометрический	0,1	-
27	436067.87	2256723.59	Картометрический	0,1	-
28	436014.05	2256715.09	Картометрический	0,1	-
29	435938.66	2256694.95	Картометрический	0,1	-
30	435906.42	2256680.75	Картометрический	0,1	-
31	435903.37	2256676.48	Картометрический	0,1	-
32	435874.96	2256589.34	Картометрический	0,1	-
33	435802.34	2256846.75	Картометрический	0,1	-
34	435785.16	2256866.09	Картометрический	0,1	-
35	435752.70	2256877.55	Картометрический	0,1	-

Раздел 2

Сведения о местоположении границ объекта

Обозначение характерных точек границ	Координаты, м		Метод определения координат характерной точки	Средняя квадратическая погрешность положения характерной точки (Мт), м	Описание обозначения точки на местности (при наличии)
	X	Y			
1	2	3	4	5	6
36	435380.95	2256754.11	Картометрический	0,1	-
37	435318.28	2256984.41	Картометрический	0,1	-
38	435151.77	2256936.44	Картометрический	0,1	-
39	435155.73	2256925.07	Картометрический	0,1	-
40	435160.66	2256910.91	Картометрический	0,1	-
41	435206.66	2256778.83	Картометрический	0,1	-
42	435219.48	2256740.38	Картометрический	0,1	-
43	435258.70	2256716.91	Картометрический	0,1	-
44	435322.55	2256585.11	Картометрический	0,1	-
45	435384.20	2256283.95	Картометрический	0,1	-
46	435435.44	2256190.41	Картометрический	0,1	-
47	435441.41	2256180.58	Картометрический	0,1	-
48	435466.12	2256156.45	Картометрический	0,1	-
49	435484.30	2256144.84	Картометрический	0,1	-
50	435509.02	2256135.61	Картометрический	0,1	-
51	435536.42	2256125.17	Картометрический	0,1	-
52	435563.33	2256116.38	Картометрический	0,1	-
53	435579.88	2256110.97	Картометрический	0,1	-
54	435567.03	2256098.11	Картометрический	0,1	-
55	435560.14	2256082.62	Картометрический	0,1	-
56	435552.89	2256067.73	Картометрический	0,1	-
57	435533.94	2256049.65	Картометрический	0,1	-
58	435499.61	2256016.56	Картометрический	0,1	-
59	435477.47	2255979.28	Картометрический	0,1	-
60	435478.46	2255962.43	Картометрический	0,1	-
61	435483.86	2255946.44	Картометрический	0,1	-
62	435484.33	2255940.65	Картометрический	0,1	-
63	435485.37	2255940.86	Картометрический	0,1	-
64	435486.72	2255929.34	Картометрический	0,1	-
65	435487.83	2255919.93	Картометрический	0,1	-
66	435490.63	2255904.98	Картометрический	0,1	-
67	435496.41	2255884.08	Картометрический	0,1	-
68	435506.14	2255852.44	Картометрический	0,1	-
69	435507.35	2255848.53	Картометрический	0,1	-
70	435507.72	2255832.54	Картометрический	0,1	-
71	435502.07	2255819.38	Картометрический	0,1	-
72	435477.96	2255772.65	Картометрический	0,1	-
73	435471.51	2255752.70	Картометрический	0,1	-
74	435471.51	2255752.68	Картометрический	0,1	-
75	435472.22	2255749.22	Картометрический	0,1	-

Раздел 2

Сведения о местоположении границ объекта

Обозначение характерных точек границ	Координаты, м		Метод определения координат характерной точки	Средняя квадратическая погрешность положения характерной точки (Мт), м	Описание обозначения точки на местности (при наличии)
	X	Y			
1	2	3	4	5	6
76	435476.20	2255724.66	Картометрический	0,1	-
77	435470.28	2255723.00	Картометрический	0,1	-
78	435474.09	2255708.72	Картометрический	0,1	-
79	435464.47	2255682.06	Картометрический	0,1	-
80	435435.19	2255659.97	Картометрический	0,1	-
81	435395.67	2255597.39	Картометрический	0,1	-
82	435238.02	2255553.81	Картометрический	0,1	-
83	435206.83	2255546.62	Картометрический	0,1	-
84	435132.30	2255529.36	Картометрический	0,1	-
85	435132.25	2255529.52	Картометрический	0,1	-
86	435048.98	2255810.41	Картометрический	0,1	-
87	435025.11	2255890.09	Картометрический	0,1	-
88	435046.44	2255897.33	Картометрический	0,1	-
89	435085.95	2255911.57	Картометрический	0,1	-
90	435125.46	2255925.80	Картометрический	0,1	-
91	435150.97	2255934.38	Картометрический	0,1	-
92	435145.50	2255952.72	Картометрический	0,1	-
93	435135.08	2255985.55	Картометрический	0,1	-
94	435128.34	2256001.87	Картометрический	0,1	-
95	435130.60	2256002.67	Картометрический	0,1	-
96	435108.79	2256075.92	Картометрический	0,1	-
97	435005.12	2256423.86	Картометрический	0,1	-
98	434971.41	2256560.93	Картометрический	0,1	-
99	434902.17	2256809.68	Картометрический	0,1	-
100	434899.00	2256820.16	Картометрический	0,1	-
101	434889.01	2256856.89	Картометрический	0,1	-
102	434768.69	2256814.76	Картометрический	0,1	-
103	434723.28	2256798.82	Картометрический	0,1	-
104	434723.11	2256798.77	Картометрический	0,1	-
105	434713.00	2256795.21	Картометрический	0,1	-
106	434704.58	2256793.13	Картометрический	0,1	-
107	434704.51	2256793.11	Картометрический	0,1	-
108	434649.05	2256779.40	Картометрический	0,1	-
109	434648.92	2256779.38	Картометрический	0,1	-
110	434563.96	2256758.36	Картометрический	0,1	-
111	434549.18	2256755.66	Картометрический	0,1	-
112	434550.32	2256743.84	Картометрический	0,1	-
113	434562.11	2256685.01	Картометрический	0,1	-
114	434513.08	2256675.18	Картометрический	0,1	-
115	434501.29	2256734.01	Картометрический	0,1	-

Раздел 2

Сведения о местоположении границ объекта

Обозначение характерных точек границ	Координаты, м		Метод определения координат характерной точки	Средняя квадратическая погрешность положения характерной точки (Мт), м	Описание обозначения точки на местности (при наличии)
	X	Y			
1	2	3	4	5	6
116	434497.06	2256746.11	Картометрический	0,1	-
117	434485.59	2256744.01	Картометрический	0,1	-
118	434413.60	2256731.91	Картометрический	0,1	-
119	434399.34	2256729.15	Картометрический	0,1	-
120	434400.30	2256720.08	Картометрический	0,1	-
121	434399.29	2256653.08	Картометрический	0,1	-
122	434398.95	2256630.82	Картометрический	0,1	-
123	434390.17	2256568.23	Картометрический	0,1	-
124	434369.52	2256564.35	Картометрический	0,1	-
125	434377.18	2256520.16	Картометрический	0,1	-
126	434289.59	2256518.34	Картометрический	0,1	-
127	434228.20	2256514.92	Картометрический	0,1	-
128	434223.36	2256515.04	Картометрический	0,1	-
129	434272.31	2256334.51	Картометрический	0,1	-
130	434277.11	2256316.80	Картометрический	0,1	-
131	434201.80	2256293.86	Картометрический	0,1	-
132	434135.13	2256516.02	Картометрический	0,1	-
133	434120.72	2256556.85	Картометрический	0,1	-
134	434032.89	2256531.31	Картометрический	0,1	-
135	434030.78	2256538.37	Картометрический	0,1	-
136	434030.60	2256538.32	Картометрический	0,1	-
137	434020.19	2256574.36	Картометрический	0,1	-
138	434009.78	2256610.38	Картометрический	0,1	-
139	434004.78	2256625.42	Картометрический	0,1	-
140	433897.24	2256545.00	Картометрический	0,1	-
141	433889.66	2256556.66	Картометрический	0,1	-
142	433953.07	2256598.25	Картометрический	0,1	-
143	434002.62	2256631.10	Картометрический	0,1	-
144	434379.70	2256731.93	Картометрический	0,1	-
145	434338.13	2256895.26	Картометрический	0,1	-
146	434322.44	2256955.96	Картометрический	0,1	-
147	434345.33	2256961.92	Картометрический	0,1	-
148	434341.76	2256976.22	Картометрический	0,1	-
149	434336.27	2256998.40	Картометрический	0,1	-
150	434335.01	2257004.04	Картометрический	0,1	-
151	434336.43	2257004.34	Картометрический	0,1	-
152	434336.01	2257006.56	Картометрический	0,1	-
153	434336.71	2257006.71	Картометрический	0,1	-
154	434366.81	2257012.80	Картометрический	0,1	-
155	434402.86	2257020.52	Картометрический	0,1	-

Раздел 2

Сведения о местоположении границ объекта

Обозначение характерных точек границ	Координаты, м		Метод определения координат характерной точки	Средняя квадратическая погрешность положения характерной точки (Мт), м	Описание обозначения точки на местности (при наличии)
	X	Y			
1	2	3	4	5	6
156	434424.85	2257021.30	Картометрический	0,1	-
157	434430.47	2257026.99	Картометрический	0,1	-
158	434508.12	2257041.36	Картометрический	0,1	-
159	434638.53	2257068.11	Картометрический	0,1	-
160	434673.10	2257076.79	Картометрический	0,1	-
161	434715.10	2257086.55	Картометрический	0,1	-
162	434732.52	2257090.60	Картометрический	0,1	-
163	434866.80	2257129.83	Картометрический	0,1	-
164	434931.89	2257148.70	Картометрический	0,1	-
165	434931.61	2257149.66	Картометрический	0,1	-
166	434866.52	2257130.79	Картометрический	0,1	-
167	434732.24	2257091.56	Картометрический	0,1	-
168	434714.87	2257087.52	Картометрический	0,1	-
169	434672.87	2257077.76	Картометрический	0,1	-
170	434638.29	2257069.08	Картометрический	0,1	-
171	434507.92	2257042.34	Картометрический	0,1	-
172	434429.30	2257027.79	Картометрический	0,1	-
173	434424.14	2257022.00	Картометрический	0,1	-
174	434402.67	2257021.50	Картометрический	0,1	-
175	434366.69	2257013.79	Картометрический	0,1	-
176	434334.83	2257007.34	Картометрический	0,1	-
177	434335.25	2257005.12	Картометрический	0,1	-
178	434333.43	2257004.74	Картометрический	0,1	-
179	434330.61	2257018.54	Картометрический	0,1	-
180	434375.71	2257027.69	Картометрический	0,1	-
181	434396.27	2257032.32	Картометрический	0,1	-
182	434408.40	2257034.84	Картометрический	0,1	-
183	434445.14	2257042.47	Картометрический	0,1	-
184	434451.83	2257043.86	Картометрический	0,1	-
185	434486.08	2257051.06	Картометрический	0,1	-
186	434512.67	2257057.39	Картометрический	0,1	-
187	434515.36	2257054.11	Картометрический	0,1	-
188	434611.39	2257074.40	Картометрический	0,1	-
189	434635.73	2257079.01	Картометрический	0,1	-
190	434657.17	2257083.75	Картометрический	0,1	-
191	434851.12	2257136.85	Картометрический	0,1	-
192	434876.38	2257143.76	Картометрический	0,1	-
193	434928.29	2257159.89	Картометрический	0,1	-
194	434927.99	2257160.84	Картометрический	0,1	-
195	434876.12	2257144.72	Картометрический	0,1	-

Раздел 2

Сведения о местоположении границ объекта

Обозначение характерных точек границ	Координаты, м		Метод определения координат характерной точки	Средняя квадратическая погрешность положения характерной точки (Мт), м	Описание обозначения точки на местности (при наличии)
	X	Y			
1	2	3	4	5	6
196	434850.86	2257137.81	Картометрический	0,1	-
197	434656.95	2257084.73	Картометрический	0,1	-
198	434635.55	2257079.99	Картометрический	0,1	-
199	434611.19	2257075.38	Картометрический	0,1	-
200	434515.44	2257055.52	Картометрический	0,1	-
201	434513.41	2257058.59	Картометрический	0,1	-
202	434485.87	2257052.04	Картометрический	0,1	-
203	434451.63	2257044.84	Картометрический	0,1	-
204	434444.94	2257043.45	Картометрический	0,1	-
205	434408.20	2257035.82	Картометрический	0,1	-
206	434396.05	2257033.30	Картометрический	0,1	-
207	434395.46	2257038.05	Картометрический	0,1	-
208	434399.49	2257039.89	Картометрический	0,1	-
209	434400.34	2257040.41	Картометрический	0,1	-
210	434398.83	2257058.64	Картометрический	0,1	-
211	434419.42	2257101.44	Картометрический	0,1	-
212	434426.25	2257125.47	Картометрический	0,1	-
213	434430.78	2257125.00	Картометрический	0,1	-
214	434436.53	2257123.28	Картометрический	0,1	-
215	434443.49	2257147.53	Картометрический	0,1	-
216	434433.85	2257150.37	Картометрический	0,1	-
217	434467.44	2257264.38	Картометрический	0,1	-
218	434458.64	2257328.18	Картометрический	0,1	-
219	434472.42	2257330.10	Картометрический	0,1	-
220	434473.06	2257330.25	Картометрический	0,1	-
221	434526.27	2257343.95	Картометрический	0,1	-
222	434582.85	2257359.12	Картометрический	0,1	-
223	434586.75	2257359.69	Картометрический	0,1	-
224	434611.14	2257363.21	Картометрический	0,1	-
225	434687.81	2257391.29	Картометрический	0,1	-
226	434693.36	2257397.29	Картометрический	0,1	-
227	434775.53	2257423.83	Картометрический	0,1	-
228	434855.39	2257442.71	Картометрический	0,1	-
229	434889.85	2257320.89	Картометрический	0,1	-
230	434923.80	2257189.59	Картометрический	0,1	-
231	434930.93	2257163.02	Картометрический	0,1	-
232	434943.24	2257119.73	Картометрический	0,1	-
233	434946.90	2257120.78	Картометрический	0,1	-
234	434976.00	2257032.20	Картометрический	0,1	-
235	435009.69	2256920.48	Картометрический	0,1	-

Раздел 2

Сведения о местоположении границ объекта

Обозначение характерных точек границ	Координаты, м		Метод определения координат характерной точки	Средняя квадратическая погрешность положения характерной точки (Мт), м	Описание обозначения точки на местности (при наличии)
	X	Y			
1	2	3	4	5	6
236	434977.65	2256910.78	Картометрический	0,1	-
237	434979.45	2256905.06	Картометрический	0,1	-
238	434981.54	2256899.99	Картометрический	0,1	-
239	435005.63	2256908.04	Картометрический	0,1	-
240	435018.84	2256868.41	Картометрический	0,1	-
241	435023.38	2256854.79	Картометрический	0,1	-
242	435061.65	2256739.55	Картометрический	0,1	-
243	435113.18	2256585.21	Картометрический	0,1	-
244	435136.78	2256512.90	Картометрический	0,1	-
245	435141.24	2256494.44	Картометрический	0,1	-
246	435202.40	2256330.96	Картометрический	0,1	-
247	435219.37	2256290.52	Картометрический	0,1	-
248	435254.15	2256189.11	Картометрический	0,1	-
249	435282.67	2256048.68	Картометрический	0,1	-
250	435280.52	2256025.35	Картометрический	0,1	-
251	435294.69	2255981.15	Картометрический	0,1	-
252	435335.34	2255826.74	Картометрический	0,1	-
253	435355.55	2255753.49	Картометрический	0,1	-
254	435363.28	2255720.02	Картометрический	0,1	-
255	435368.67	2255713.91	Картометрический	0,1	-
256	435384.79	2255661.23	Картометрический	0,1	-
257	435385.75	2255661.52	Картометрический	0,1	-
258	435369.63	2255714.20	Картометрический	0,1	-
259	435364.26	2255720.24	Картометрический	0,1	-
260	435356.53	2255753.71	Картометрический	0,1	-
261	435336.30	2255827.01	Картометрический	0,1	-
262	435295.66	2255981.40	Картометрический	0,1	-
263	435281.47	2256025.66	Картометрический	0,1	-
264	435283.65	2256048.88	Картометрический	0,1	-
265	435255.13	2256189.31	Картометрический	0,1	-
266	435220.32	2256290.84	Картометрический	0,1	-
267	435203.32	2256331.35	Картометрический	0,1	-
268	435142.18	2256494.79	Картометрический	0,1	-
269	435137.74	2256513.19	Картометрический	0,1	-
270	435114.14	2256585.51	Картометрический	0,1	-
271	435062.60	2256739.87	Картометрический	0,1	-
272	435024.33	2256855.11	Картометрический	0,1	-
273	435020.11	2256867.78	Картометрический	0,1	-
274	435026.69	2256869.97	Картометрический	0,1	-
275	435047.48	2256807.71	Картометрический	0,1	-

Раздел 2

Сведения о местоположении границ объекта

Обозначение характерных точек границ	Координаты, м		Метод определения координат характерной точки	Средняя квадратическая погрешность положения характерной точки (Мт), м	Описание обозначения точки на местности (при наличии)
	X	Y			
1	2	3	4	5	6
276	435093.92	2256675.55	Картометрический	0,1	-
277	435131.42	2256564.43	Картометрический	0,1	-
278	435163.06	2256464.02	Картометрический	0,1	-
279	435167.70	2256459.02	Картометрический	0,1	-
280	435185.36	2256406.48	Картометрический	0,1	-
281	435210.09	2256335.65	Картометрический	0,1	-
282	435216.95	2256308.23	Картометрический	0,1	-
283	435232.62	2256259.28	Картометрический	0,1	-
284	435247.47	2256219.89	Картометрический	0,1	-
285	435275.72	2256138.13	Картометрический	0,1	-
286	435301.97	2256006.67	Картометрический	0,1	-
287	435309.82	2255956.97	Картометрический	0,1	-
288	435323.54	2255911.23	Картометрический	0,1	-
289	435350.40	2255808.01	Картометрический	0,1	-
290	435363.59	2255753.86	Картометрический	0,1	-
291	435383.05	2255688.97	Картометрический	0,1	-
292	435384.01	2255689.26	Картометрический	0,1	-
293	435364.55	2255754.15	Картометрический	0,1	-
294	435351.37	2255808.25	Картометрический	0,1	-
295	435324.51	2255911.46	Картометрический	0,1	-
296	435310.78	2255957.26	Картометрический	0,1	-
297	435302.95	2256006.87	Картометрический	0,1	-
298	435276.71	2256138.29	Картометрический	0,1	-
299	435248.42	2256220.22	Картометрический	0,1	-
300	435233.19	2256259.40	Картометрический	0,1	-
301	435217.90	2256308.56	Картометрический	0,1	-
302	435211.00	2256336.06	Картометрический	0,1	-
303	435186.30	2256406.81	Картометрический	0,1	-
304	435168.65	2256459.34	Картометрический	0,1	-
305	435164.01	2256464.32	Картометрический	0,1	-
306	435132.37	2256564.73	Картометрический	0,1	-
307	435094.87	2256675.87	Картометрический	0,1	-
308	435048.42	2256808.04	Картометрический	0,1	-
309	435027.32	2256871.24	Картометрический	0,1	-
310	435019.79	2256868.73	Картометрический	0,1	-
311	435006.26	2256909.31	Картометрический	0,1	-
312	435004.11	2256908.59	Картометрический	0,1	-
313	435001.33	2256916.91	Картометрический	0,1	-
314	435010.94	2256919.81	Картометрический	0,1	-
315	434976.96	2257032.49	Картометрический	0,1	-

Раздел 2

Сведения о местоположении границ объекта

Обозначение характерных точек границ	Координаты, м		Метод определения координат характерной точки	Средняя квадратическая погрешность положения характерной точки (Mт), м	Описание обозначения точки на местности (при наличии)
	X	Y			
1	2	3	4	5	6
316	435004.86	2257040.90	Картометрический	0,1	-
317	435006.49	2257035.85	Картометрический	0,1	-
318	435020.54	2257034.42	Картометрический	0,1	-
319	435035.69	2257039.34	Картометрический	0,1	-
320	435113.28	2257058.37	Картометрический	0,1	-
321	435144.15	2256939.20	Картометрический	0,1	-
322	435231.76	2256962.88	Картометрический	0,1	-
323	435369.61	2257002.58	Картометрический	0,1	-
324	435460.36	2257028.53	Картометрический	0,1	-
325	435465.01	2257024.08	Картометрический	0,1	-
326	435496.94	2257031.57	Картометрический	0,1	-
327	435616.93	2257065.96	Картометрический	0,1	-
328	435616.61	2257066.91	Картометрический	0,1	-
329	435496.71	2257032.54	Картометрический	0,1	-
330	435465.76	2257025.28	Картометрический	0,1	-
331	435461.01	2257029.29	Картометрический	0,1	-
332	435369.34	2257003.54	Картометрический	0,1	-
333	435231.50	2256963.85	Картометрический	0,1	-
334	435144.87	2256940.42	Картометрический	0,1	-
335	435114.25	2257058.62	Картометрический	0,1	-
336	435120.19	2257060.16	Картометрический	0,1	-
337	435158.48	2257076.94	Картометрический	0,1	-
338	435269.71	2257111.83	Картометрический	0,1	-
339	435311.81	2257114.30	Картометрический	0,1	-
340	435492.41	2257164.86	Картометрический	0,1	-
341	435492.11	2257165.81	Картометрический	0,1	-
342	435311.79	2257115.30	Картометрический	0,1	-
343	435269.69	2257112.83	Картометрический	0,1	-
344	435158.17	2257077.89	Картометрический	0,1	-
345	435119.84	2257061.10	Картометрический	0,1	-
346	435114.00	2257059.59	Картометрический	0,1	-
347	435035.44	2257040.65	Картометрический	0,1	-
348	435020.18	2257035.57	Картометрический	0,1	-
349	435007.32	2257036.99	Картометрический	0,1	-
350	435005.50	2257042.16	Картометрический	0,1	-
351	434976.67	2257033.45	Картометрический	0,1	-
352	434973.99	2257042.34	Картометрический	0,1	-
353	434991.29	2257047.42	Картометрический	0,1	-
354	434993.45	2257048.10	Картометрический	0,1	-
355	434991.73	2257053.84	Картометрический	0,1	-

Раздел 2

Сведения о местоположении границ объекта

Обозначение характерных точек границ	Координаты, м		Метод определения координат характерной точки	Средняя квадратическая погрешность положения характерной точки (Мт), м	Описание обозначения точки на местности (при наличии)
	X	Y			
1	2	3	4	5	6
356	434989.50	2257053.15	Картометрический	0,1	-
357	434972.52	2257047.20	Картометрический	0,1	-
358	434971.93	2257049.16	Картометрический	0,1	-
359	434947.79	2257121.03	Картометрический	0,1	-
360	434947.52	2257122.00	Картометрический	0,1	-
361	434946.67	2257124.58	Картометрический	0,1	-
362	434945.80	2257128.77	Картометрический	0,1	-
363	434941.56	2257146.57	Картометрический	0,1	-
364	434944.01	2257151.86	Картометрический	0,1	-
365	434952.06	2257154.55	Картометрический	0,1	-
366	434999.19	2257174.23	Картометрический	0,1	-
367	435047.54	2257190.34	Картометрический	0,1	-
368	435077.80	2257196.40	Картометрический	0,1	-
369	435111.87	2257206.12	Картометрический	0,1	-
370	435168.02	2257222.80	Картометрический	0,1	-
371	435205.84	2257236.98	Картометрический	0,1	-
372	435238.47	2257247.38	Картометрический	0,1	-
373	435334.15	2257275.71	Картометрический	0,1	-
374	435355.53	2257282.48	Картометрический	0,1	-
375	435357.47	2257285.91	Картометрический	0,1	-
376	435390.89	2257295.39	Картометрический	0,1	-
377	435452.32	2257313.79	Картометрический	0,1	-
378	435538.01	2257341.12	Картометрический	0,1	-
379	435546.28	2257344.84	Картометрический	0,1	-
380	435547.05	2257345.19	Картометрический	0,1	-
381	435568.99	2257355.05	Картометрический	0,1	-
382	435589.13	2257375.75	Картометрический	0,1	-
383	435616.44	2257416.12	Картометрический	0,1	-
384	435620.33	2257426.79	Картометрический	0,1	-
385	435656.78	2257481.29	Картометрический	0,1	-
386	435675.36	2257507.97	Картометрический	0,1	-
387	435699.86	2257542.31	Картометрический	0,1	-
388	435714.77	2257562.49	Картометрический	0,1	-
389	435730.17	2257582.02	Картометрический	0,1	-
390	435755.15	2257612.90	Картометрический	0,1	-
391	435761.44	2257608.75	Картометрический	0,1	-
392	435770.55	2257622.82	Картометрический	0,1	-
393	435769.14	2257633.42	Картометрический	0,1	-
394	435790.48	2257663.75	Картометрический	0,1	-
395	435828.54	2257703.25	Картометрический	0,1	-

Раздел 2

Сведения о местоположении границ объекта

Обозначение характерных точек границ	Координаты, м		Метод определения координат характерной точки	Средняя квадратическая погрешность положения характерной точки (Mт), м	Описание обозначения точки на местности (при наличии)
	X	Y			
1	2	3	4	5	6
396	435871.46	2257730.65	Картометрический	0,1	-
397	435888.46	2257763.19	Картометрический	0,1	-
398	435893.89	2257766.91	Картометрический	0,1	-
399	435894.86	2257767.58	Картометрический	0,1	-
400	435920.31	2257785.06	Картометрический	0,1	-
401	435940.35	2257795.57	Картометрический	0,1	-
402	436017.37	2257825.80	Картометрический	0,1	-
403	436022.49	2257821.11	Картометрический	0,1	-
404	436037.14	2257833.45	Картометрический	0,1	-
405	436043.43	2257835.89	Картометрический	0,1	-
406	436055.69	2257840.63	Картометрический	0,1	-
407	436133.35	2257870.79	Картометрический	0,1	-
408	436172.03	2257886.97	Картометрический	0,1	-
409	436180.94	2257894.29	Картометрический	0,1	-
410	436223.60	2257908.85	Картометрический	0,1	-
411	436248.92	2257920.14	Картометрический	0,1	-
412	436300.90	2257942.50	Картометрический	0,1	-
413	436300.51	2257943.42	Картометрический	0,1	-
414	436248.53	2257921.06	Картометрический	0,1	-
415	436223.19	2257909.76	Картометрический	0,1	-
416	436180.62	2257895.24	Картометрический	0,1	-
417	436171.40	2257887.74	Картометрический	0,1	-
418	436132.96	2257871.71	Картометрический	0,1	-
419	436055.33	2257841.56	Картометрический	0,1	-
420	436043.07	2257836.82	Картометрический	0,1	-
421	436036.78	2257834.38	Картометрический	0,1	-
422	436022.61	2257822.52	Картометрический	0,1	-
423	436017.31	2257827.21	Картометрический	0,1	-
424	435939.98	2257796.50	Картометрический	0,1	-
425	435919.85	2257785.95	Картометрический	0,1	-
426	435893.32	2257767.73	Картометрический	0,1	-
427	435887.89	2257764.02	Картометрический	0,1	-
428	435870.57	2257731.11	Картометрический	0,1	-
429	435828.00	2257704.09	Картометрический	0,1	-
430	435789.76	2257664.44	Картометрический	0,1	-
431	435768.32	2257634.00	Картометрический	0,1	-
432	435769.56	2257622.69	Картометрический	0,1	-
433	435761.14	2257610.13	Картометрический	0,1	-
434	435754.87	2257614.29	Картометрический	0,1	-
435	435729.39	2257582.65	Картометрический	0,1	-

Раздел 2

Сведения о местоположении границ объекта

Обозначение характерных точек границ	Координаты, м		Метод определения координат характерной точки	Средняя квадратическая погрешность положения характерной точки (Мт), м	Описание обозначения точки на местности (при наличии)
	X	Y			
1	2	3	4	5	6
436	435713.98	2257563.11	Картометрический	0,1	-
437	435699.06	2257542.90	Картометрический	0,1	-
438	435674.53	2257508.53	Картометрический	0,1	-
439	435655.96	2257481.86	Картометрический	0,1	-
440	435619.51	2257427.36	Картометрический	0,1	-
441	435615.50	2257416.46	Картометрический	0,1	-
442	435588.30	2257376.31	Картометрический	0,1	-
443	435568.27	2257355.75	Картометрический	0,1	-
444	435537.60	2257342.03	Картометрический	0,1	-
445	435452.02	2257314.74	Картометрический	0,1	-
446	435390.60	2257296.35	Картометрический	0,1	-
447	435356.24	2257286.60	Картометрический	0,1	-
448	435354.66	2257282.97	Картометрический	0,1	-
449	435333.85	2257276.66	Картометрический	0,1	-
450	435238.19	2257248.34	Картометрический	0,1	-
451	435205.54	2257237.93	Картометрический	0,1	-
452	435167.67	2257223.74	Картометрический	0,1	-
453	435111.57	2257207.07	Картометрический	0,1	-
454	435077.53	2257197.36	Картометрический	0,1	-
455	435047.24	2257191.14	Картометрический	0,1	-
456	434998.86	2257175.20	Картометрический	0,1	-
457	434951.74	2257155.50	Картометрический	0,1	-
458	434943.69	2257152.81	Картометрический	0,1	-
459	434940.65	2257146.99	Картометрический	0,1	-
460	434944.83	2257128.54	Картометрический	0,1	-
461	434945.69	2257124.38	Картометрический	0,1	-
462	434946.58	2257121.73	Картометрический	0,1	-
463	434943.93	2257120.97	Картометрический	0,1	-
464	434932.17	2257162.31	Картометрический	0,1	-
465	434952.98	2257167.61	Картометрический	0,1	-
466	434963.16	2257173.90	Картометрический	0,1	-
467	435001.26	2257186.65	Картометрический	0,1	-
468	435007.18	2257184.84	Картометрический	0,1	-
469	435061.40	2257201.44	Картометрический	0,1	-
470	435121.50	2257219.57	Картометрический	0,1	-
471	435188.57	2257241.30	Картометрический	0,1	-
472	435255.20	2257262.89	Картометрический	0,1	-
473	435295.22	2257276.30	Картометрический	0,1	-
474	435392.89	2257307.58	Картометрический	0,1	-
475	435473.23	2257333.09	Картометрический	0,1	-

Раздел 2

Сведения о местоположении границ объекта

Обозначение характерных точек границ	Координаты, м		Метод определения координат характерной точки	Средняя квадратическая погрешность положения характерной точки (Мт), м	Описание обозначения точки на местности (при наличии)
	X	Y			
1	2	3	4	5	6
476	435541.77	2257356.96	Картометрический	0,1	-
477	435571.09	2257374.81	Картометрический	0,1	-
478	435596.85	2257415.17	Картометрический	0,1	-
479	435601.39	2257417.64	Картометрический	0,1	-
480	435630.38	2257461.11	Картометрический	0,1	-
481	435680.59	2257536.69	Картометрический	0,1	-
482	435721.59	2257596.98	Картометрический	0,1	-
483	435743.79	2257626.69	Картометрический	0,1	-
484	435732.56	2257646.67	Картометрический	0,1	-
485	435761.02	2257664.56	Картометрический	0,1	-
486	435783.15	2257685.31	Картометрический	0,1	-
487	435814.76	2257721.07	Картометрический	0,1	-
488	435831.18	2257736.13	Картометрический	0,1	-
489	435831.09	2257740.32	Картометрический	0,1	-
490	435882.20	2257780.91	Картометрический	0,1	-
491	435925.86	2257808.40	Картометрический	0,1	-
492	436005.37	2257842.46	Картометрический	0,1	-
493	436036.56	2257854.65	Картометрический	0,1	-
494	436043.34	2257848.71	Картометрический	0,1	-
495	436085.46	2257865.54	Картометрический	0,1	-
496	436164.34	2257898.51	Картометрический	0,1	-
497	436186.93	2257907.74	Картометрический	0,1	-
498	436253.92	2257935.16	Картометрический	0,1	-
499	436306.08	2257956.20	Картометрический	0,1	-
500	436305.71	2257957.13	Картометрический	0,1	-
501	436253.54	2257936.09	Картометрический	0,1	-
502	436186.55	2257908.67	Картометрический	0,1	-
503	436185.45	2257908.22	Картометрический	0,1	-
504	436163.95	2257899.43	Картометрический	0,1	-
505	436085.10	2257866.47	Картометрический	0,1	-
506	436043.30	2257850.12	Картометрический	0,1	-
507	436037.13	2257855.95	Картометрический	0,1	-
508	436004.98	2257843.38	Картометрический	0,1	-
509	435925.33	2257809.25	Картометрический	0,1	-
510	435881.62	2257781.45	Картометрический	0,1	-
511	435830.10	2257740.20	Картометрический	0,1	-
512	435830.50	2257736.87	Картометрический	0,1	-
513	435814.01	2257721.73	Картометрический	0,1	-
514	435782.47	2257686.04	Картометрический	0,1	-
515	435760.49	2257665.41	Картометрический	0,1	-

Раздел 2

Сведения о местоположении границ объекта

Обозначение характерных точек границ	Координаты, м		Метод определения координат характерной точки	Средняя квадратическая погрешность положения характерной точки (Мт), м	Описание обозначения точки на местности (при наличии)
	X	Y			
1	2	3	4	5	6
516	435732.05	2257647.60	Картометрический	0,1	-
517	435724.56	2257661.36	Картометрический	0,1	-
518	435745.10	2257672.60	Картометрический	0,1	-
519	435728.70	2257701.99	Картометрический	0,1	-
520	435683.81	2257761.75	Картометрический	0,1	-
521	435652.45	2257749.53	Картометрический	0,1	-
522	435609.65	2257730.98	Картометрический	0,1	-
523	435598.75	2257736.72	Картометрический	0,1	-
524	435495.97	2257691.87	Картометрический	0,1	-
525	435351.72	2257642.24	Картометрический	0,1	-
526	435346.93	2257629.29	Картометрический	0,1	-
527	435033.22	2257495.73	Картометрический	0,1	-
528	434992.36	2257473.51	Картометрический	0,1	-
529	434932.30	2257457.51	Картометрический	0,1	-
530	434879.55	2257449.44	Картометрический	0,1	-
531	434855.16	2257443.68	Картометрический	0,1	-
532	434775.30	2257424.80	Картометрический	0,1	-
533	434693.05	2257398.24	Картометрический	0,1	-
534	434687.08	2257391.97	Картометрический	0,1	-
535	434610.80	2257364.15	Картометрический	0,1	-
536	434587.60	2257360.82	Картометрический	0,1	-
537	434579.46	2257411.53	Картометрический	0,1	-
538	434586.15	2257423.36	Картометрический	0,1	-
539	434583.49	2257435.44	Картометрический	0,1	-
540	434582.49	2257435.40	Картометрический	0,1	-
541	434585.15	2257423.32	Картометрический	0,1	-
542	434578.51	2257411.83	Картометрический	0,1	-
543	434586.61	2257360.66	Картометрический	0,1	-
544	434582.71	2257360.11	Картометрический	0,1	-
545	434526.01	2257344.92	Картометрический	0,1	-
546	434472.81	2257331.22	Картометрический	0,1	-
547	434457.51	2257329.03	Картометрический	0,1	-
548	434399.32	2257320.93	Картометрический	0,1	-
549	434304.81	2257302.95	Картометрический	0,1	-
550	434228.73	2257286.49	Картометрический	0,1	-
551	434149.84	2257270.93	Картометрический	0,1	-
552	434124.24	2257257.89	Картометрический	0,1	-
553	434069.79	2257230.60	Картометрический	0,1	-
554	434058.21	2257224.35	Картометрический	0,1	-
555	434003.45	2257216.76	Картометрический	0,1	-

Раздел 2

Сведения о местоположении границ объекта

Обозначение характерных точек границ	Координаты, м		Метод определения координат характерной точки	Средняя квадратическая погрешность положения характерной точки (Мт), м	Описание обозначения точки на местности (при наличии)
	X	Y			
1	2	3	4	5	6
556	433960.37	2257238.17	Картометрический	0,1	-
557	433937.77	2257261.06	Картометрический	0,1	-
558	433934.34	2257336.02	Картометрический	0,1	-
559	433935.13	2257360.60	Картометрический	0,1	-
560	433987.37	2257368.19	Картометрический	0,1	-
561	434042.05	2257372.82	Картометрический	0,1	-
562	434031.19	2257504.92	Картометрический	0,1	-
563	434006.72	2257710.57	Картометрический	0,1	-
564	434005.73	2257710.45	Картометрический	0,1	-
565	434030.19	2257504.84	Картометрический	0,1	-
566	434040.97	2257373.73	Картометрический	0,1	-
567	433987.29	2257369.19	Картометрический	0,1	-
568	433934.99	2257361.59	Картометрический	0,1	-
569	433931.43	2257396.21	Картометрический	0,1	-
570	433927.51	2257433.86	Картометрический	0,1	-
571	433914.10	2257554.75	Картометрический	0,1	-
572	433906.37	2257593.29	Картометрический	0,1	-
573	433905.11	2257625.85	Картометрический	0,1	-
574	433894.71	2257695.43	Картометрический	0,1	-
575	433893.72	2257695.28	Картометрический	0,1	-
576	433904.12	2257625.70	Картометрический	0,1	-
577	433905.37	2257593.25	Картометрический	0,1	-
578	433913.12	2257554.55	Картометрический	0,1	-
579	433926.52	2257433.75	Картометрический	0,1	-
580	433930.44	2257396.11	Картометрический	0,1	-
581	433927.58	2257395.81	Картометрический	0,1	-
582	433926.09	2257412.26	Картометрический	0,1	-
583	433926.07	2257412.27	Картометрический	0,1	-
584	433876.40	2257445.02	Картометрический	0,1	-
585	433876.25	2257445.01	Картометрический	0,1	-
586	433876.22	2257445.15	Картометрический	0,1	-
587	433870.58	2257448.88	Картометрический	0,1	-
588	433869.49	2257441.69	Картометрический	0,1	-
589	433819.86	2257474.39	Картометрический	0,1	-
590	433819.36	2257480.29	Картометрический	0,1	-
591	433819.05	2257482.86	Картометрический	0,1	-
592	433818.96	2257482.92	Картометрический	0,1	-
593	433808.96	2257566.93	Картометрический	0,1	-
594	433807.97	2257566.80	Картометрический	0,1	-
595	433817.87	2257483.63	Картометрический	0,1	-

Раздел 2

Сведения о местоположении границ объекта

Обозначение характерных точек границ	Координаты, м		Метод определения координат характерной точки	Средняя квадратическая погрешность положения характерной точки (Mt), м	Описание обозначения точки на местности (при наличии)
	X	Y			
1	2	3	4	5	6
596	433808.77	2257489.64	Картометрический	0,1	-
597	433809.32	2257485.07	Картометрический	0,1	-
598	433766.56	2257509.77	Картометрический	0,1	-
599	433766.59	2257510.75	Картометрический	0,1	-
600	433731.54	2257535.08	Картометрический	0,1	-
601	433732.33	2257540.05	Картометрический	0,1	-
602	433732.32	2257540.06	Картометрический	0,1	-
603	433718.39	2257549.25	Картометрический	0,1	-
604	433709.88	2257554.87	Картометрический	0,1	-
605	433690.44	2257546.06	Картометрический	0,1	-
606	433689.36	2257565.76	Картометрический	0,1	-
607	433689.41	2257599.25	Картометрический	0,1	-
608	433722.89	2257628.00	Картометрический	0,1	-
609	433719.17	2257633.86	Картометрический	0,1	-
610	433760.05	2257668.94	Картометрический	0,1	-
611	433760.07	2257668.96	Картометрический	0,1	-
612	433793.87	2257700.66	Картометрический	0,1	-
613	433793.97	2257719.76	Картометрический	0,1	-
614	433793.70	2257732.93	Картометрический	0,1	-
615	433800.73	2257726.39	Картометрический	0,1	-
616	433807.66	2257724.02	Картометрический	0,1	-
617	433821.39	2257725.08	Картометрический	0,1	-
618	433853.42	2257730.33	Картометрический	0,1	-
619	433876.06	2257725.16	Картометрический	0,1	-
620	433885.05	2257721.08	Картометрический	0,1	-
621	433891.55	2257719.83	Картометрический	0,1	-
622	433897.62	2257719.27	Картометрический	0,1	-
623	434062.19	2257735.33	Картометрический	0,1	-
624	434068.27	2257736.26	Картометрический	0,1	-
625	434085.47	2257616.80	Картометрический	0,1	-
626	434086.52	2257580.70	Картометрический	0,1	-
627	434105.05	2257364.19	Картометрический	0,1	-
628	434584.91	2257423.41	Картометрический	0,1	-
629	434580.42	2257441.78	Картометрический	0,1	-
630	434580.28	2257442.34	Картометрический	0,1	-
631	434515.11	2257708.94	Картометрический	0,1	-
632	434523.78	2257760.47	Картометрический	0,1	-
633	434540.19	2257784.19	Картометрический	0,1	-
634	434563.00	2257802.89	Картометрический	0,1	-
635	434756.27	2257836.20	Картометрический	0,1	-

Раздел 2

Сведения о местоположении границ объекта

Обозначение характерных точек границ	Координаты, м		Метод определения координат характерной точки	Средняя квадратическая погрешность положения характерной точки (Мт), м	Описание обозначения точки на местности (при наличии)
	X	Y			
1	2	3	4	5	6
636	434786.48	2257841.28	Картометрический	0,1	-
637	434794.46	2257841.87	Картометрический	0,1	-
638	434793.67	2257823.05	Картометрический	0,1	-
639	434792.27	2257793.70	Картометрический	0,1	-
640	434787.84	2257643.77	Картометрический	0,1	-
641	434788.19	2257641.45	Картометрический	0,1	-
642	434825.25	2257514.11	Картометрический	0,1	-
643	434829.42	2257508.81	Картометрический	0,1	-
644	434844.20	2257514.45	Картометрический	0,1	-
645	435631.59	2257821.69	Картометрический	0,1	-
646	435640.03	2257824.92	Картометрический	0,1	-
647	435645.02	2257832.47	Картометрический	0,1	-
648	435639.00	2257841.66	Картометрический	0,1	-
649	435623.98	2257863.70	Картометрический	0,1	-
650	435623.81	2257863.98	Картометрический	0,1	-
651	435619.18	2257872.77	Картометрический	0,1	-
652	435626.85	2257875.39	Картометрический	0,1	-
653	435806.29	2257927.17	Картометрический	0,1	-
654	435882.00	2257950.00	Картометрический	0,1	-
655	436190.79	2258029.89	Картометрический	0,1	-
656	436207.80	2258034.30	Картометрический	0,1	-
657	436204.10	2258048.58	Картометрический	0,1	-
658	436262.21	2258061.95	Картометрический	0,1	-
659	436335.30	2258064.31	Картометрический	0,1	-
660	436361.62	2257983.87	Картометрический	0,1	-
661	436363.63	2257977.71	Картометрический	0,1	-
662	436530.57	2258041.49	Картометрический	0,1	-
663	436532.79	2258049.32	Картометрический	0,1	-
664	436548.70	2258054.98	Картометрический	0,1	-
665	436548.79	2258055.01	Картометрический	0,1	-
666	436561.90	2258059.53	Картометрический	0,1	-
667	436566.50	2258039.96	Картометрический	0,1	-
668	436568.22	2258032.62	Картометрический	0,1	-
669	436609.01	2258046.67	Картометрический	0,1	-
670	436658.60	2258063.57	Картометрический	0,1	-
671	436672.64	2258068.34	Картометрический	0,1	-
672	436690.08	2258073.25	Картометрический	0,1	-
673	436711.40	2258078.32	Картометрический	0,1	-
674	436749.27	2258087.18	Картометрический	0,1	-
675	436787.49	2258095.26	Картометрический	0,1	-

Раздел 2

Сведения о местоположении границ объекта

Обозначение характерных точек границ	Координаты, м		Метод определения координат характерной точки	Средняя квадратическая погрешность положения характерной точки (Мт), м	Описание обозначения точки на местности (при наличии)
	X	Y			
1	2	3	4	5	6
676	436809.29	2258099.52	Картометрический	0,1	-
1	436818.77	2258101.13	Картометрический	0,1	-
677	436669.63	2258037.52	Картометрический	0,1	-
678	436666.35	2258035.61	Картометрический	0,1	-
679	436665.46	2258034.74	Картометрический	0,1	-
680	436663.47	2258031.51	Картометрический	0,1	-
681	436669.17	2258025.67	Картометрический	0,1	-
682	436672.45	2258027.58	Картометрический	0,1	-
683	436673.34	2258028.45	Картометрический	0,1	-
684	436675.33	2258031.68	Картометрический	0,1	-
677	436669.63	2258037.52	Картометрический	0,1	-
685	436372.81	2257762.37	Картометрический	0,1	-
686	436369.53	2257760.46	Картометрический	0,1	-
687	436368.64	2257759.59	Картометрический	0,1	-
688	436366.65	2257756.36	Картометрический	0,1	-
689	436372.35	2257750.52	Картометрический	0,1	-
690	436375.63	2257752.43	Картометрический	0,1	-
691	436376.52	2257753.30	Картометрический	0,1	-
692	436378.51	2257756.53	Картометрический	0,1	-
685	436372.81	2257762.37	Картометрический	0,1	-
693	436515.59	2257894.92	Картометрический	0,1	-
694	436512.31	2257893.01	Картометрический	0,1	-
695	436511.42	2257892.14	Картометрический	0,1	-
696	436509.43	2257888.91	Картометрический	0,1	-
697	436515.13	2257883.07	Картометрический	0,1	-
698	436518.41	2257884.98	Картометрический	0,1	-
699	436519.30	2257885.85	Картометрический	0,1	-
700	436521.29	2257889.08	Картометрический	0,1	-
693	436515.59	2257894.92	Картометрический	0,1	-
701	436233.90	2257633.49	Картометрический	0,1	-
702	436231.06	2257630.97	Картометрический	0,1	-
703	436230.36	2257629.94	Картометрический	0,1	-
704	436229.04	2257626.39	Картометрический	0,1	-
705	436235.77	2257621.78	Картометрический	0,1	-
706	436238.61	2257624.29	Картометрический	0,1	-
707	436239.31	2257625.32	Картометрический	0,1	-
708	436240.63	2257628.87	Картометрический	0,1	-
701	436233.90	2257633.49	Картометрический	0,1	-
709	436021.06	2257080.37	Картометрический	0,1	-
710	436018.66	2257077.43	Картометрический	0,1	-

Раздел 2

Сведения о местоположении границ объекта

Обозначение характерных точек границ	Координаты, м		Метод определения координат характерной точки	Средняя квадратическая погрешность положения характерной точки (Mт), м	Описание обозначения точки на местности (при наличии)
	X	Y			
1	2	3	4	5	6
711	436018.13	2257076.30	Картометрический	0,1	-
712	436017.40	2257072.58	Картометрический	0,1	-
713	436024.78	2257069.11	Картометрический	0,1	-
714	436027.18	2257072.05	Картометрический	0,1	-
715	436027.71	2257073.17	Картометрический	0,1	-
716	436028.44	2257076.89	Картометрический	0,1	-
709	436021.06	2257080.37	Картометрический	0,1	-
717	435934.75	2256856.12	Картометрический	0,1	-
718	435932.35	2256853.18	Картометрический	0,1	-
719	435931.82	2256852.05	Картометрический	0,1	-
720	435931.09	2256848.33	Картометрический	0,1	-
721	435938.47	2256844.86	Картометрический	0,1	-
722	435940.87	2256847.80	Картометрический	0,1	-
723	435941.40	2256848.92	Картометрический	0,1	-
724	435942.13	2256852.64	Картометрический	0,1	-
717	435934.75	2256856.12	Картометрический	0,1	-
725	433935.69	2257306.54	Картометрический	0,1	-
726	433937.36	2257270.10	Картометрический	0,1	-
727	433938.37	2257269.23	Картометрический	0,1	-
728	433939.07	2257268.57	Картометрический	0,1	-
729	433939.14	2257268.50	Картометрический	0,1	-
730	433937.61	2257285.38	Картометрический	0,1	-
725	433935.69	2257306.54	Картометрический	0,1	-
731	433927.68	2257394.70	Картометрический	0,1	-
732	433930.54	2257395.12	Картометрический	0,1	-
733	433934.12	2257360.77	Картометрический	0,1	-
734	433933.34	2257336.01	Картометрический	0,1	-
735	433936.93	2257260.92	Картометрический	0,1	-
736	433959.92	2257237.28	Картометрический	0,1	-
737	434003.59	2257215.77	Картометрический	0,1	-
738	434058.69	2257223.47	Картометрический	0,1	-
739	434070.24	2257229.71	Картометрический	0,1	-
740	434124.20	2257255.68	Картометрический	0,1	-
741	434143.03	2257213.86	Картометрический	0,1	-
742	434143.94	2257214.27	Картометрический	0,1	-
743	434124.70	2257257.00	Картометрический	0,1	-
744	434150.03	2257269.95	Картометрический	0,1	-
745	434228.94	2257285.51	Картометрический	0,1	-
746	434305.02	2257301.97	Картометрический	0,1	-
747	434399.46	2257319.94	Картометрический	0,1	-

Раздел 2

Сведения о местоположении границ объекта

Обозначение характерных точек границ	Координаты, м		Метод определения координат характерной точки	Средняя квадратическая погрешность положения характерной точки (Mт), м	Описание обозначения точки на местности (при наличии)
	X	Y			
1	2	3	4	5	6
748	434457.65	2257328.04	Картометрический	0,1	-
749	434466.48	2257264.66	Картометрический	0,1	-
750	434418.52	2257101.87	Картометрический	0,1	-
751	434397.83	2257058.58	Картометрический	0,1	-
752	434398.97	2257040.75	Картометрический	0,1	-
753	434394.46	2257038.02	Картометрический	0,1	-
754	434395.08	2257033.09	Картометрический	0,1	-
755	434375.51	2257028.67	Картометрический	0,1	-
756	434329.87	2257019.41	Картометрический	0,1	-
757	434320.30	2257019.65	Картометрический	0,1	-
758	434290.33	2257012.39	Картометрический	0,1	-
759	434251.87	2257002.05	Картометрический	0,1	-
760	434211.70	2256993.56	Картометрический	0,1	-
761	434185.68	2256988.78	Картометрический	0,1	-
762	434180.90	2256988.92	Картометрический	0,1	-
763	434165.61	2256985.79	Картометрический	0,1	-
764	434149.93	2256984.14	Картометрический	0,1	-
765	434149.71	2256980.89	Картометрический	0,1	-
766	434124.25	2256974.34	Картометрический	0,1	-
767	434118.86	2256975.28	Картометрический	0,1	-
768	434088.84	2256964.92	Картометрический	0,1	-
769	434037.50	2256952.71	Картометрический	0,1	-
770	434033.03	2256946.30	Картометрический	0,1	-
771	433959.68	2256911.58	Картометрический	0,1	-
772	433955.24	2256912.69	Картометрический	0,1	-
773	433935.31	2256903.28	Картометрический	0,1	-
774	433926.73	2256893.03	Картометрический	0,1	-
775	433886.49	2256871.18	Картометрический	0,1	-
776	433826.77	2256839.16	Картометрический	0,1	-
777	433790.79	2256819.17	Картометрический	0,1	-
778	433791.28	2256818.30	Картометрический	0,1	-
779	433827.26	2256838.29	Картометрический	0,1	-
780	433886.96	2256870.30	Картометрический	0,1	-
781	433927.21	2256892.15	Картометрический	0,1	-
782	433936.08	2256902.64	Картометрический	0,1	-
783	433955.67	2256911.79	Картометрический	0,1	-
784	433960.41	2256910.37	Картометрический	0,1	-
785	434033.46	2256945.40	Картометрический	0,1	-
786	434038.32	2256952.14	Картометрический	0,1	-
787	434089.32	2256963.83	Картометрический	0,1	-

Раздел 2

Сведения о местоположении границ объекта

Обозначение характерных точек границ	Координаты, м		Метод определения координат характерной точки	Средняя квадратическая погрешность положения характерной точки (Мт), м	Описание обозначения точки на местности (при наличии)
	X	Y			
1	2	3	4	5	6
788	434119.13	2256974.32	Картометрический	0,1	-
789	434125.06	2256973.18	Картометрический	0,1	-
790	434150.93	2256980.17	Картометрический	0,1	-
791	434150.86	2256983.07	Картометрический	0,1	-
792	434165.71	2256984.80	Картометрический	0,1	-
793	434181.10	2256987.94	Картометрический	0,1	-
794	434185.65	2256987.78	Картометрический	0,1	-
795	434211.88	2256992.58	Картометрический	0,1	-
796	434252.08	2257001.07	Картометрический	0,1	-
797	434320.55	2257018.68	Картометрический	0,1	-
798	434329.63	2257018.34	Картометрический	0,1	-
799	434332.45	2257004.54	Картометрический	0,1	-
800	434306.12	2256998.88	Картометрический	0,1	-
801	434302.36	2257000.17	Картометрический	0,1	-
802	434204.26	2256979.06	Картометрический	0,1	-
803	434173.02	2256975.62	Картометрический	0,1	-
804	434160.89	2256972.49	Картометрический	0,1	-
805	434111.44	2256964.11	Картометрический	0,1	-
806	434080.84	2256953.71	Картометрический	0,1	-
807	434050.13	2256943.01	Картометрический	0,1	-
808	434046.51	2256941.10	Картометрический	0,1	-
809	433983.16	2256907.33	Картометрический	0,1	-
810	433923.10	2256876.94	Картометрический	0,1	-
811	433905.22	2256870.93	Картометрический	0,1	-
812	433896.34	2256867.17	Картометрический	0,1	-
813	433870.63	2256852.45	Картометрический	0,1	-
814	433846.40	2256835.71	Картометрический	0,1	-
815	433835.72	2256829.63	Картометрический	0,1	-
816	433817.20	2256818.49	Картометрический	0,1	-
817	433805.28	2256808.47	Картометрический	0,1	-
818	433765.51	2256785.21	Картометрический	0,1	-
819	433751.44	2256775.78	Картометрический	0,1	-
820	433752.00	2256774.93	Картометрический	0,1	-
821	433766.02	2256784.35	Картометрический	0,1	-
822	433805.92	2256807.70	Картометрический	0,1	-
823	433817.72	2256817.63	Картометрический	0,1	-
824	433836.22	2256828.76	Картометрический	0,1	-
825	433846.85	2256834.82	Картометрический	0,1	-
826	433871.09	2256851.56	Картометрический	0,1	-
827	433897.14	2256865.95	Картометрический	0,1	-

Раздел 2

Сведения о местоположении границ объекта

Обозначение характерных точек границ	Координаты, м		Метод определения координат характерной точки	Средняя квадратическая погрешность положения характерной точки (Мт), м	Описание обозначения точки на местности (при наличии)
	X	Y			
1	2	3	4	5	6
828	433905.95	2256870.25	Картометрический	0,1	-
829	433923.55	2256876.05	Картометрический	0,1	-
830	433983.63	2256906.45	Картометрический	0,1	-
831	434046.98	2256940.22	Картометрический	0,1	-
832	434050.46	2256942.07	Картометрический	0,1	-
833	434081.17	2256952.77	Картометрический	0,1	-
834	434111.62	2256963.00	Картометрический	0,1	-
835	434161.14	2256971.52	Картометрический	0,1	-
836	434173.13	2256974.63	Картометрический	0,1	-
837	434204.37	2256978.07	Картометрический	0,1	-
838	434302.07	2256999.21	Картометрический	0,1	-
839	434306.33	2256997.90	Картометрический	0,1	-
840	434331.56	2257003.30	Картометрический	0,1	-
841	434333.21	2256997.93	Картометрический	0,1	-
842	434338.18	2256981.79	Картометрический	0,1	-
843	434328.97	2256978.46	Картометрический	0,1	-
844	434325.10	2256977.44	Картометрический	0,1	-
845	434326.63	2256971.63	Картометрический	0,1	-
846	434330.50	2256972.65	Картометрический	0,1	-
847	434341.03	2256975.01	Картометрический	0,1	-
848	434344.12	2256962.65	Картометрический	0,1	-
849	434321.23	2256956.69	Картометрический	0,1	-
850	434336.92	2256895.99	Картометрический	0,1	-
851	434378.64	2256732.68	Картометрический	0,1	-
852	434002.41	2256632.37	Картометрический	0,1	-
853	433960.03	2256751.92	Картометрический	0,1	-
854	433959.32	2256751.73	Картометрический	0,1	-
855	434001.74	2256631.87	Картометрический	0,1	-
856	433953.35	2256599.64	Картометрический	0,1	-
857	433889.21	2256557.35	Картометрический	0,1	-
858	433888.56	2256558.35	Картометрический	0,1	-
859	433884.32	2256555.38	Картометрический	0,1	-
860	433882.35	2256558.19	Картометрический	0,1	-
861	433918.35	2256583.07	Картометрический	0,1	-
862	433897.66	2256612.69	Картометрический	0,1	-
863	433866.76	2256591.93	Картометрический	0,1	-
864	433866.11	2256592.92	Картометрический	0,1	-
865	433871.09	2256596.53	Картометрический	0,1	-
866	433870.74	2256597.12	Картометрический	0,1	-
867	433865.77	2256593.44	Картометрический	0,1	-

Раздел 2

Сведения о местоположении границ объекта

Обозначение характерных точек границ	Координаты, м		Метод определения координат характерной точки	Средняя квадратическая погрешность положения характерной точки (Mt), м	Описание обозначения точки на местности (при наличии)
	X	Y			
1	2	3	4	5	6
868	433858.67	2256604.39	Картометрический	0,1	-
869	433852.97	2256600.40	Картометрический	0,1	-
870	433830.01	2256633.15	Картометрический	0,1	-
871	433825.03	2256631.14	Картометрический	0,1	-
872	433806.15	2256663.27	Картометрический	0,1	-
873	433811.10	2256666.02	Картометрический	0,1	-
874	433797.10	2256699.25	Картометрический	0,1	-
875	433791.76	2256707.45	Картометрический	0,1	-
876	433780.41	2256703.10	Картометрический	0,1	-
877	433738.50	2256762.63	Картометрический	0,1	-
878	433750.73	2256770.67	Картометрический	0,1	-
879	433749.85	2256772.03	Картометрический	0,1	-
880	433730.71	2256760.53	Картометрический	0,1	-
881	433718.45	2256776.50	Картометрический	0,1	-
882	433743.46	2256791.52	Картометрический	0,1	-
883	433763.87	2256803.76	Картометрический	0,1	-
884	433781.13	2256818.54	Картометрический	0,1	-
885	433790.34	2256826.42	Картометрический	0,1	-
886	433780.02	2256848.44	Картометрический	0,1	-
887	433781.64	2256849.20	Картометрический	0,1	-
888	433763.39	2256888.14	Картометрический	0,1	-
889	433772.65	2256892.48	Картометрический	0,1	-
890	433768.80	2256900.80	Картометрический	0,1	-
891	433764.96	2256909.10	Картометрический	0,1	-
892	433757.75	2256905.55	Картометрический	0,1	-
893	433738.67	2256941.62	Картометрический	0,1	-
894	433732.76	2256953.65	Картометрический	0,1	-
895	433742.19	2256958.28	Картометрический	0,1	-
896	433686.23	2257079.15	Картометрический	0,1	-
897	433684.92	2257081.98	Картометрический	0,1	-
898	433798.90	2257181.02	Картометрический	0,1	-
899	433846.73	2257092.52	Картометрический	0,1	-
900	433944.46	2257209.99	Картометрический	0,1	-
901	433942.05	2257236.64	Картометрический	0,1	-
902	433942.03	2257236.66	Картометрический	0,1	-
903	433941.93	2257236.76	Картометрический	0,1	-
904	433933.31	2257245.71	Картометрический	0,1	-
905	433935.04	2257272.08	Картометрический	0,1	-
906	433936.45	2257270.87	Картометрический	0,1	-
907	433933.70	2257328.40	Картометрический	0,1	-

Раздел 2

Сведения о местоположении границ объекта

Обозначение характерных точек границ	Координаты, м		Метод определения координат характерной точки	Средняя квадратическая погрешность положения характерной точки (Мт), м	Описание обозначения точки на местности (при наличии)
	X	Y			
1	2	3	4	5	6
731	433927.68	2257394.70	Картометрический	0,1	-
908	434931.90	2257163.27	Картометрический	0,1	-
909	434924.77	2257189.84	Картометрический	0,1	-
910	434890.82	2257321.14	Картометрический	0,1	-
911	434856.36	2257442.94	Картометрический	0,1	-
912	434879.70	2257448.45	Картометрический	0,1	-
913	434932.55	2257456.54	Картометрический	0,1	-
914	434992.78	2257472.35	Картометрический	0,1	-
915	435033.70	2257494.85	Картометрический	0,1	-
916	435347.85	2257628.91	Картометрический	0,1	-
917	435353.02	2257641.46	Картометрический	0,1	-
918	435496.56	2257690.49	Картометрический	0,1	-
919	435598.30	2257735.27	Картометрический	0,1	-
920	435610.04	2257729.51	Картометрический	0,1	-
921	435653.03	2257748.15	Картометрический	0,1	-
922	435682.89	2257760.47	Картометрический	0,1	-
923	435727.32	2257701.09	Картометрический	0,1	-
924	435737.15	2257683.36	Картометрический	0,1	-
925	435736.04	2257682.75	Картометрический	0,1	-
926	435719.40	2257674.00	Картометрический	0,1	-
927	435715.78	2257672.30	Картометрический	0,1	-
928	435718.33	2257666.87	Картометрический	0,1	-
929	435719.76	2257668.09	Картометрический	0,1	-
930	435722.25	2257663.51	Картометрический	0,1	-
931	435731.20	2257647.07	Картометрический	0,1	-
932	435732.72	2257644.28	Картометрический	0,1	-
933	435742.39	2257626.49	Картометрический	0,1	-
934	435720.76	2257597.54	Картометрический	0,1	-
935	435679.76	2257537.24	Картометрический	0,1	-
936	435629.55	2257461.66	Картометрический	0,1	-
937	435600.89	2257418.51	Картометрический	0,1	-
938	435596.01	2257415.71	Картометрический	0,1	-
939	435570.57	2257375.66	Картометрический	0,1	-
940	435541.44	2257357.90	Картометрический	0,1	-
941	435472.93	2257334.04	Картометрический	0,1	-
942	435392.59	2257308.53	Картометрический	0,1	-
943	435294.90	2257277.25	Картометрический	0,1	-
944	435254.89	2257263.84	Картометрический	0,1	-
945	435188.26	2257242.25	Картометрический	0,1	-
946	435121.21	2257220.53	Картометрический	0,1	-

Раздел 2

Сведения о местоположении границ объекта

Обозначение характерных точек границ	Координаты, м		Метод определения координат характерной точки	Средняя квадратическая погрешность положения характерной точки (Мт), м	Описание обозначения точки на местности (при наличии)
	X	Y			
1	2	3	4	5	6
947	435061.10	2257202.40	Картометрический	0,1	-
948	435057.31	2257201.22	Картометрический	0,1	-
949	435056.16	2257200.87	Картометрический	0,1	-
950	435007.45	2257185.80	Картометрический	0,1	-
951	435000.94	2257187.60	Картометрический	0,1	-
952	434962.63	2257174.75	Картометрический	0,1	-
953	434952.73	2257168.58	Картометрический	0,1	-
908	434931.90	2257163.27	Картометрический	0,1	-
954	434045.31	2256454.37	Картометрический	0,1	-
955	434102.57	2256298.68	Картометрический	0,1	-
956	434099.83	2256298.60	Картометрический	0,1	-
957	434055.28	2256311.35	Картометрический	0,1	-
958	434040.82	2256352.16	Картометрический	0,1	-
959	434026.25	2256447.36	Картометрический	0,1	-
954	434045.31	2256454.37	Картометрический	0,1	-
960	435467.28	2258371.60	Картометрический	0,1	-
961	435517.76	2258370.48	Картометрический	0,1	-
962	435517.20	2258339.52	Картометрический	0,1	-
963	435466.17	2258340.64	Картометрический	0,1	-
960	435467.28	2258371.60	Картометрический	0,1	-
964	435607.45	2258341.22	Картометрический	0,1	-
965	435607.93	2258310.26	Картометрический	0,1	-
966	435556.90	2258309.65	Картометрический	0,1	-
967	435556.96	2258340.63	Картометрический	0,1	-
964	435607.45	2258341.22	Картометрический	0,1	-

3. Сведения о характерных точках части (частей) границы объекта

Обозначение характерных точек границ	Координаты, м		Метод определения координат характерной точки	Средняя квадратическая погрешность положения характерной точки (Мт), м	Описание обозначения точки на местности (при наличии)
	X	Y			
1	2	3	4	5	6
-	-	-	-	-	-

Раздел 3

Сведения о местоположении измененных (уточненных) границ объекта

1. Система координат -

2. Сведения о характерных точках границ объекта

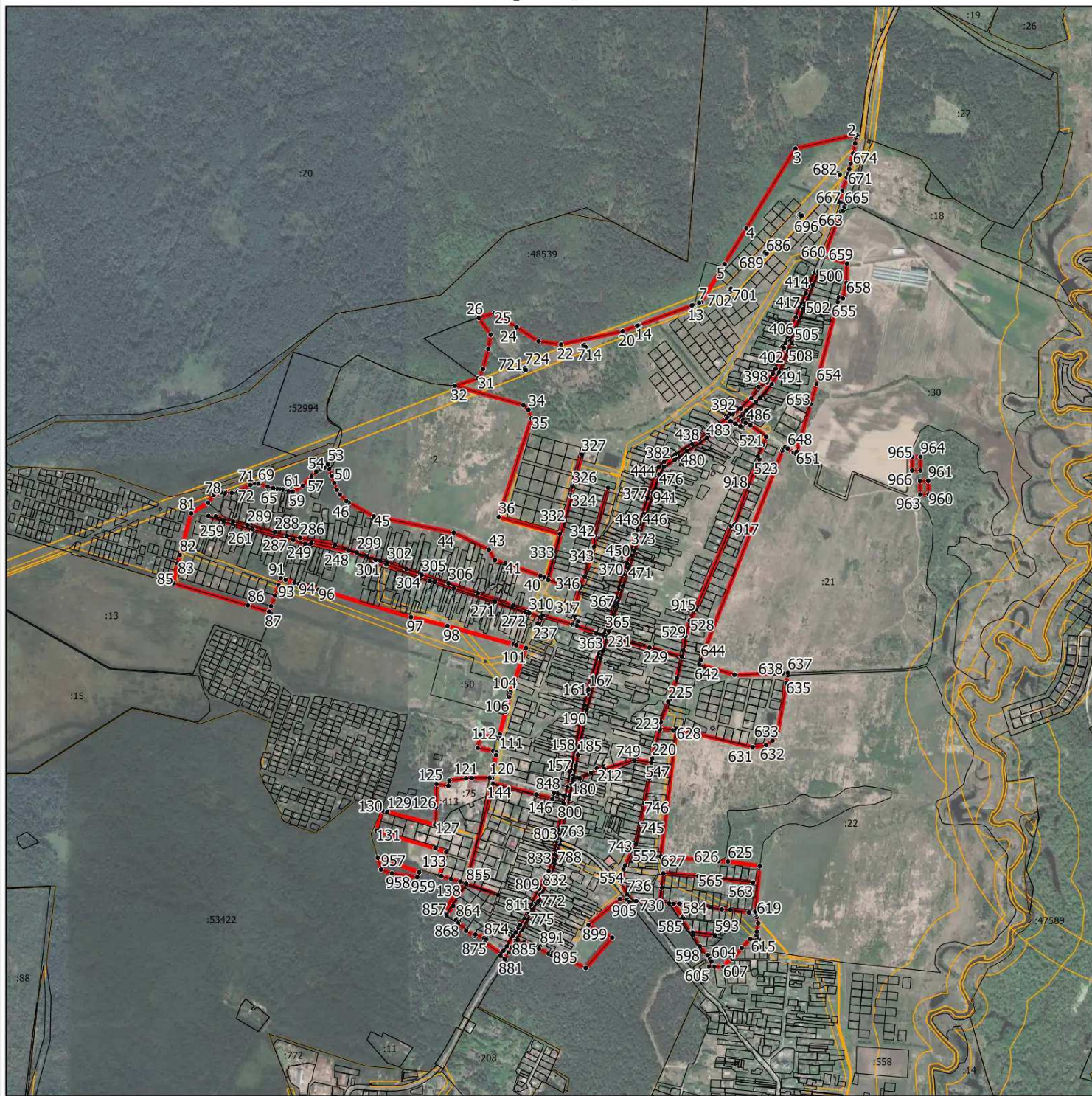
Обозначение характерных точек границ	Существующие координаты, м		Измененные (уточненные) координаты, м		Метод определения координат характерной точки	Средняя квадратическая погрешность положения характерной точки (Mt), м	Описание обозначения точки на местности (при наличии)
	X	Y	X	Y			
1	2	3	4	5	6	7	8
-	-	-	-	-	-	-	

3. Сведения о характерных точках части (частей) границы объекта

Обозначение характерных точек границ	Существующие координаты, м		Измененные (уточненные) координаты, м		Метод определения координат характерной точки	Средняя квадратическая погрешность положения характерной точки (Mt), м	Описание обозначения точки на местности (при наличии)
	X	Y	X	Y			
1	2	3	4	5	6	7	8
-	-	-	-	-	-	-	

Раздел 4

План границ объекта



Масштаб 1:20 000

Условные обозначения:

- - граница объекта, местоположение которого описано
- - границы муниципальных образований
- - границы зон с особыми условиями использования территорий
- - границы земельных участков по сведениям ЕГРН
- - характерная точка границы объекта

Подпись _____ Дата « » 20 г.

Место для отиска печати (при наличии) лица, составившего описание местоположения границ объекта

ОПИСАНИЕ МЕСТОПОЛОЖЕНИЯ ГРАНИЦ

д. Дворниково

(наименование объекта, местоположение границ которого описано (далее - объект))

Раздел 1

Сведения об объекте

№ п/п	Характеристики объекта	Описание характеристик
1	2	3
1.	Местоположение объекта	Московская область, городской округ Воскресенск
2.	Площадь объекта +/- величина погрешности определения площади (Р +/- Дельта Р)	1030530 кв. м ± 355 кв. м
3.	Иные характеристики объекта	

Раздел 2**Сведения о местоположении границ объекта**

1. Система координат МСК-50, зона 2

2. Сведения о характерных точках границ объекта

Обозначение характерных точек границ	Координаты, м		Метод определения координат характерной точки	Средняя квадратическая погрешность положения характерной точки (Mt), м	Описание обозначения точки на местности (при наличии)
	X	Y			
1	2	3	4	5	6
1	440697.96	2260343.63	Картометрический	0,1	-
2	440551.51	2260304.38	Картометрический	0,1	-
3	440420.12	2260289.88	Картометрический	0,1	-
4	440417.67	2260283.21	Картометрический	0,1	-
5	440415.54	2260278.37	Картометрический	0,1	-
6	440414.21	2260271.98	Картометрический	0,1	-
7	440413.49	2260261.12	Картометрический	0,1	-
8	440405.94	2260244.78	Картометрический	0,1	-
9	440387.93	2260219.50	Картометрический	0,1	-
10	440379.07	2260201.73	Картометрический	0,1	-
11	440378.24	2260193.02	Картометрический	0,1	-
12	440380.46	2260184.65	Картометрический	0,1	-
13	440388.35	2260173.97	Картометрический	0,1	-
14	440399.99	2260158.71	Картометрический	0,1	-
15	440413.82	2260130.16	Картометрический	0,1	-
16	440416.29	2260121.37	Картометрический	0,1	-
17	440424.24	2260093.01	Картометрический	0,1	-
18	440428.97	2260076.18	Картометрический	0,1	-
19	440432.22	2260053.78	Картометрический	0,1	-
20	440424.81	2260026.90	Картометрический	0,1	-
21	440430.15	2259989.15	Картометрический	0,1	-
22	440420.71	2259949.58	Картометрический	0,1	-
23	440424.92	2259900.75	Картометрический	0,1	-
24	440425.54	2259897.70	Картометрический	0,1	-
25	440436.69	2259842.72	Картометрический	0,1	-
26	440428.82	2259810.75	Картометрический	0,1	-
27	440417.98	2259787.96	Картометрический	0,1	-
28	440441.19	2259759.80	Картометрический	0,1	-
29	440423.63	2259726.92	Картометрический	0,1	-
30	440395.35	2259700.75	Картометрический	0,1	-
31	440389.22	2259695.07	Картометрический	0,1	-
32	440387.79	2259689.95	Картометрический	0,1	-
33	440378.53	2259669.92	Картометрический	0,1	-
34	440364.75	2259652.95	Картометрический	0,1	-
35	440358.20	2259645.84	Картометрический	0,1	-

Раздел 2

Сведения о местоположении границ объекта

Обозначение характерных точек границ	Координаты, м		Метод определения координат характерной точки	Средняя квадратическая погрешность положения характерной точки (Мт), м	Описание обозначения точки на местности (при наличии)
	X	Y			
1	2	3	4	5	6
36	440375.87	2259627.91	Картометрический	0,1	-
37	440403.12	2259594.92	Картометрический	0,1	-
38	440467.26	2259425.27	Картометрический	0,1	-
39	440467.26	2259425.25	Картометрический	0,1	-
40	440499.66	2259339.56	Картометрический	0,1	-
41	440501.04	2259335.91	Картометрический	0,1	-
42	440504.10	2259313.17	Картометрический	0,1	-
43	440504.71	2259286.44	Картометрический	0,1	-
44	440507.01	2259262.84	Картометрический	0,1	-
45	440506.46	2259246.69	Картометрический	0,1	-
46	440503.75	2259246.08	Картометрический	0,1	-
47	440484.14	2259241.66	Картометрический	0,1	-
48	440477.19	2259194.62	Картометрический	0,1	-
49	440439.52	2259173.66	Картометрический	0,1	-
50	440419.83	2259162.70	Картометрический	0,1	-
51	440409.52	2259156.97	Картометрический	0,1	-
52	440375.39	2259105.19	Картометрический	0,1	-
53	440375.71	2259098.72	Картометрический	0,1	-
54	440367.22	2259094.76	Картометрический	0,1	-
55	440375.15	2259049.71	Картометрический	0,1	-
56	440381.91	2259035.70	Картометрический	0,1	-
57	440389.89	2258996.28	Картометрический	0,1	-
58	440380.88	2258989.91	Картометрический	0,1	-
59	440350.23	2258972.95	Картометрический	0,1	-
60	440320.12	2258956.88	Картометрический	0,1	-
61	440300.34	2258947.78	Картометрический	0,1	-
62	440276.06	2258938.50	Картометрический	0,1	-
63	440274.69	2258937.97	Картометрический	0,1	-
64	440246.50	2258928.36	Картометрический	0,1	-
65	440217.33	2258918.56	Картометрический	0,1	-
66	440203.22	2258914.73	Картометрический	0,1	-
67	440201.30	2258914.22	Картометрический	0,1	-
68	440194.52	2258912.38	Картометрический	0,1	-
69	440194.48	2258912.37	Картометрический	0,1	-
70	440194.58	2258911.86	Картометрический	0,1	-
71	440199.10	2258913.09	Картометрический	0,1	-
72	440202.04	2258903.30	Картометрический	0,1	-
73	440203.79	2258896.16	Картометрический	0,1	-
74	440206.42	2258888.60	Картометрический	0,1	-
75	440222.47	2258893.28	Картометрический	0,1	-

Раздел 2

Сведения о местоположении границ объекта

Обозначение характерных точек границ	Координаты, м		Метод определения координат характерной точки	Средняя квадратическая погрешность положения характерной точки (Мт), м	Описание обозначения точки на местности (при наличии)
	X	Y			
1	2	3	4	5	6
76	440266.05	2258906.77	Картометрический	0,1	-
77	440269.75	2258908.08	Картометрический	0,1	-
78	440273.55	2258909.41	Картометрический	0,1	-
79	440300.48	2258841.84	Картометрический	0,1	-
80	440306.66	2258831.59	Картометрический	0,1	-
81	440319.09	2258808.17	Картометрический	0,1	-
82	440333.27	2258776.66	Картометрический	0,1	-
83	440357.55	2258743.12	Картометрический	0,1	-
84	440375.75	2258717.98	Картометрический	0,1	-
85	440386.16	2258689.95	Картометрический	0,1	-
86	440397.14	2258665.38	Картометрический	0,1	-
87	440415.06	2258648.89	Картометрический	0,1	-
88	440420.86	2258633.00	Картометрический	0,1	-
89	440431.27	2258608.12	Картометрический	0,1	-
90	440451.78	2258584.42	Картометрический	0,1	-
91	440481.28	2258550.02	Картометрический	0,1	-
92	440500.36	2258521.41	Картометрический	0,1	-
93	440509.31	2258506.38	Картометрический	0,1	-
94	440509.56	2258491.83	Картометрический	0,1	-
95	440529.46	2258467.69	Картометрический	0,1	-
96	440561.67	2258468.61	Картометрический	0,1	-
97	440566.17	2258485.19	Картометрический	0,1	-
98	440579.73	2258535.12	Картометрический	0,1	-
99	440625.86	2258589.41	Картометрический	0,1	-
100	440662.53	2258643.28	Картометрический	0,1	-
101	440670.72	2258640.30	Картометрический	0,1	-
102	440677.98	2258640.98	Картометрический	0,1	-
103	440728.48	2258643.28	Картометрический	0,1	-
104	440798.36	2258687.61	Картометрический	0,1	-
105	440844.19	2258719.70	Картометрический	0,1	-
106	440851.19	2258736.06	Картометрический	0,1	-
107	440849.48	2258774.50	Картометрический	0,1	-
108	440850.67	2258788.25	Картометрический	0,1	-
109	440851.91	2258796.52	Картометрический	0,1	-
110	440853.52	2258799.34	Картометрический	0,1	-
111	440904.72	2258820.44	Картометрический	0,1	-
112	440943.30	2258838.17	Картометрический	0,1	-
113	440957.19	2258836.03	Картометрический	0,1	-
114	440978.56	2258802.89	Картометрический	0,1	-
115	440999.91	2258733.09	Картометрический	0,1	-

Раздел 2

Сведения о местоположении границ объекта

Обозначение характерных точек границ	Координаты, м		Метод определения координат характерной точки	Средняя квадратическая погрешность положения характерной точки (Мт), м	Описание обозначения точки на местности (при наличии)
	X	Y			
1	2	3	4	5	6
116	441006.34	2258712.05	Картометрический	0,1	-
117	441033.06	2258659.69	Картометрический	0,1	-
118	441126.05	2258552.81	Картометрический	0,1	-
119	441284.23	2258329.44	Картометрический	0,1	-
120	441305.73	2258306.70	Картометрический	0,1	-
121	441305.95	2258306.47	Картометрический	0,1	-
122	441306.69	2258305.70	Картометрический	0,1	-
123	441318.32	2258306.67	Картометрический	0,1	-
124	441325.23	2258307.86	Картометрический	0,1	-
125	441331.48	2258303.86	Картометрический	0,1	-
126	441337.47	2258301.13	Картометрический	0,1	-
127	441344.39	2258299.25	Картометрический	0,1	-
128	441353.40	2258300.75	Картометрический	0,1	-
129	441372.15	2258310.45	Картометрический	0,1	-
130	441384.44	2258323.47	Картометрический	0,1	-
131	441398.49	2258334.04	Картометрический	0,1	-
132	441403.35	2258336.41	Картометрический	0,1	-
133	441397.36	2258345.20	Картометрический	0,1	-
134	441403.98	2258349.21	Картометрический	0,1	-
135	441397.38	2258360.09	Картометрический	0,1	-
136	441376.70	2258363.56	Картометрический	0,1	-
137	441348.17	2258399.53	Картометрический	0,1	-
138	441327.52	2258446.93	Картометрический	0,1	-
139	441272.96	2258493.09	Картометрический	0,1	-
140	441256.56	2258513.92	Картометрический	0,1	-
141	441155.81	2258641.89	Картометрический	0,1	-
142	441143.37	2258657.68	Картометрический	0,1	-
143	441130.93	2258673.48	Картометрический	0,1	-
144	441118.62	2258688.69	Картометрический	0,1	-
145	441117.87	2258689.62	Картометрический	0,1	-
146	441141.95	2258697.30	Картометрический	0,1	-
147	441165.78	2258704.88	Картометрический	0,1	-
148	441189.61	2258712.45	Картометрический	0,1	-
149	441212.96	2258719.87	Картометрический	0,1	-
150	441228.26	2258724.73	Картометрический	0,1	-
151	441267.61	2258737.24	Картометрический	0,1	-
152	441356.24	2258765.41	Картометрический	0,1	-
153	441574.17	2258834.68	Картометрический	0,1	-
154	441569.05	2258852.95	Картометрический	0,1	-
155	441564.73	2258868.37	Картометрический	0,1	-

Раздел 2

Сведения о местоположении границ объекта

Обозначение характерных точек границ	Координаты, м		Метод определения координат характерной точки	Средняя квадратическая погрешность положения характерной точки (Mт), м	Описание обозначения точки на местности (при наличии)
	X	Y			
1	2	3	4	5	6
156	441553.73	2258907.66	Картометрический	0,1	-
157	441545.59	2258936.74	Картометрический	0,1	-
158	441537.44	2258965.82	Картометрический	0,1	-
159	441529.30	2258994.90	Картометрический	0,1	-
160	441521.16	2259023.97	Картометрический	0,1	-
161	441513.01	2259053.05	Картометрический	0,1	-
162	441504.87	2259082.13	Картометрический	0,1	-
163	441487.75	2259143.27	Картометрический	0,1	-
164	441483.67	2259157.81	Картометрический	0,1	-
165	441459.19	2259245.24	Картометрический	0,1	-
166	441377.14	2259035.97	Картометрический	0,1	-
167	441368.92	2259028.27	Картометрический	0,1	-
168	441355.81	2259018.23	Картометрический	0,1	-
169	441331.41	2259002.83	Картометрический	0,1	-
170	441298.02	2258984.83	Картометрический	0,1	-
171	441272.84	2258976.09	Картометрический	0,1	-
172	441246.38	2258966.33	Картометрический	0,1	-
173	441218.12	2258961.19	Картометрический	0,1	-
174	441203.73	2258964.02	Картометрический	0,1	-
175	441179.33	2258976.86	Картометрический	0,1	-
176	441167.98	2258981.00	Картометрический	0,1	-
177	441162.03	2258988.44	Картометрический	0,1	-
178	441151.64	2258994.38	Картометрический	0,1	-
179	441114.48	2259013.70	Картометрический	0,1	-
180	441069.92	2259101.94	Картометрический	0,1	-
181	441040.19	2259160.80	Картометрический	0,1	-
182	441037.86	2259165.62	Картометрический	0,1	-
183	441035.23	2259171.05	Картометрический	0,1	-
184	441018.64	2259205.38	Картометрический	0,1	-
185	441013.44	2259235.09	Картометрический	0,1	-
186	441002.30	2259272.98	Картометрический	0,1	-
187	440987.44	2259293.05	Картометрический	0,1	-
188	440969.47	2259305.64	Картометрический	0,1	-
189	440965.94	2259308.11	Картометрический	0,1	-
190	440944.73	2259293.56	Картометрический	0,1	-
191	440918.53	2259280.09	Картометрический	0,1	-
192	440917.83	2259279.75	Картометрический	0,1	-
193	440835.12	2259239.56	Картометрический	0,1	-
194	440745.52	2259462.04	Картометрический	0,1	-
195	440748.87	2259463.03	Картометрический	0,1	-

Раздел 2

Сведения о местоположении границ объекта

Обозначение характерных точек границ	Координаты, м		Метод определения координат характерной точки	Средняя квадратическая погрешность положения характерной точки (Mт), м	Описание обозначения точки на местности (при наличии)
	X	Y			
1	2	3	4	5	6
196	440743.18	2259482.37	Картометрический	0,1	-
197	440737.81	2259481.20	Картометрический	0,1	-
198	440704.38	2259564.23	Картометрический	0,1	-
199	440664.25	2259623.67	Картометрический	0,1	-
200	440650.12	2259637.05	Картометрический	0,1	-
201	440612.23	2259680.14	Картометрический	0,1	-
202	440589.20	2259727.69	Картометрический	0,1	-
203	440673.33	2259765.19	Картометрический	0,1	-
204	440678.06	2259767.30	Картометрический	0,1	-
205	440833.81	2259836.72	Картометрический	0,1	-
206	440911.66	2259871.41	Картометрический	0,1	-
207	440924.67	2259861.28	Картометрический	0,1	-
208	440930.06	2259849.62	Картометрический	0,1	-
209	440975.91	2259861.86	Картометрический	0,1	-
210	441071.87	2259887.47	Картометрический	0,1	-
211	441083.57	2259892.36	Картометрический	0,1	-
212	441078.79	2259913.73	Картометрический	0,1	-
213	441075.39	2259934.23	Картометрический	0,1	-
214	441069.97	2259961.97	Картометрический	0,1	-
215	441078.53	2259971.21	Картометрический	0,1	-
216	441075.87	2259981.88	Картометрический	0,1	-
217	441067.77	2259987.69	Картометрический	0,1	-
218	441061.69	2259992.23	Картометрический	0,1	-
219	441061.30	2259992.45	Картометрический	0,1	-
220	441058.80	2259993.85	Картометрический	0,1	-
221	441051.97	2259995.86	Картометрический	0,1	-
222	441045.67	2259996.79	Картометрический	0,1	-
223	441035.64	2259985.50	Картометрический	0,1	-
224	441018.03	2259967.49	Картометрический	0,1	-
225	441016.89	2259967.39	Картометрический	0,1	-
226	441016.87	2259967.39	Картометрический	0,1	-
227	441013.95	2259967.14	Картометрический	0,1	-
228	441000.53	2259969.89	Картометрический	0,1	-
229	441000.16	2259970.19	Картометрический	0,1	-
230	440998.29	2259970.32	Картометрический	0,1	-
231	440980.32	2259985.77	Картометрический	0,1	-
232	440970.64	2260010.76	Картометрический	0,1	-
233	440942.14	2260115.52	Картометрический	0,1	-
234	440930.54	2260149.27	Картометрический	0,1	-
235	440928.81	2260167.24	Картометрический	0,1	-

Раздел 2

Сведения о местоположении границ объекта

Обозначение характерных точек границ	Координаты, м		Метод определения координат характерной точки	Средняя квадратическая погрешность положения характерной точки (Mt), м	Описание обозначения точки на местности (при наличии)
	X	Y			
1	2	3	4	5	6
236	440930.17	2260216.33	Картометрический	0,1	-
237	440937.80	2260252.06	Картометрический	0,1	-
238	440937.73	2260295.56	Картометрический	0,1	-
239	440935.81	2260331.96	Картометрический	0,1	-
240	440932.52	2260336.23	Картометрический	0,1	-
241	440925.98	2260332.40	Картометрический	0,1	-
242	440911.31	2260317.18	Картометрический	0,1	-
243	440881.79	2260313.35	Картометрический	0,1	-
244	440860.47	2260319.36	Картометрический	0,1	-
245	440858.88	2260321.19	Картометрический	0,1	-
1	440697.96	2260343.63	Картометрический	0,1	-

3. Сведения о характерных точках части (частей) границы объекта

Обозначение характерных точек границ	Координаты, м		Метод определения координат характерной точки	Средняя квадратическая погрешность положения характерной точки (Mt), м	Описание обозначения точки на местности (при наличии)
	X	Y			
1	2	3	4	5	6
-	-	-	-	-	-

Раздел 3

Сведения о местоположении измененных (уточненных) границ объекта

1. Система координат -

2. Сведения о характерных точках границ объекта

Обозначение характерных точек границ	Существующие координаты, м		Измененные (уточненные) координаты, м		Метод определения координат характерной точки	Средняя квадратическая погрешность положения характерной точки (M _t), м	Описание обозначения точки на местности (при наличии)
	X	Y	X	Y			
1	2	3	4	5	6	7	8
-	-	-	-	-	-	-	

3. Сведения о характерных точках части (частей) границы объекта

Обозначение характерных точек границ	Существующие координаты, м		Измененные (уточненные) координаты, м		Метод определения координат характерной точки	Средняя квадратическая погрешность положения характерной точки (M _t), м	Описание обозначения точки на местности (при наличии)
	X	Y	X	Y			
1	2	3	4	5	6	7	8
-	-	-	-	-	-	-	

Раздел 4

План границ объекта



Масштаб 1:10 000

Условные обозначения:

- - граница объекта, местоположение которого описано
- - границы муниципальных образований
- - границы зон с особыми условиями использования территорий
- - границы земельных участков по сведениям ЕГРН
- - характерная точка границы объекта

Подпись _____ Дата « _____ » _____ 20__ г.

Место для отиска печати (при наличии) лица, составившего описание местоположения границ объекта

ОПИСАНИЕ МЕСТОПОЛОЖЕНИЯ ГРАНИЦ

д. Ёлкино

(наименование объекта, местоположение границ которого описано (далее - объект))

Раздел 1

Сведения об объекте

№ п/п	Характеристики объекта	Описание характеристик
1	2	3
1.	Местоположение объекта	Московская область, городской округ Воскресенск
2.	Площадь объекта +/- величина погрешности определения площади (Р +/- Дельта Р)	2227594 кв. м ± 522 кв. м
3.	Иные характеристики объекта	

Раздел 2

Сведения о местоположении границ объекта

1. Система координат МСК-50, зона 2

2. Сведения о характерных точках границ объекта

Обозначение характерных точек границ	Координаты, м		Метод определения координат характерной точки	Средняя квадратическая погрешность положения характерной точки (M _t), м	Описание обозначения точки на местности (при наличии)
	X	Y			
1	2	3	4	5	6
1	419665.29	2273696.90	Картометрический	0,1	-
2	419827.27	2273657.89	Картометрический	0,1	-
3	419879.67	2273660.14	Картометрический	0,1	-
4	419879.57	2273646.48	Картометрический	0,1	-
5	419935.96	2273579.13	Картометрический	0,1	-
6	420106.24	2273606.03	Картометрический	0,1	-
7	420130.72	2273609.90	Картометрический	0,1	-
8	420277.84	2273585.34	Картометрический	0,1	-
9	420277.85	2273585.34	Картометрический	0,1	-
10	420301.78	2273590.71	Картометрический	0,1	-
11	420466.66	2273627.69	Картометрический	0,1	-
12	420577.95	2273537.91	Картометрический	0,1	-
13	420523.73	2273423.51	Картометрический	0,1	-
14	420416.19	2273446.61	Картометрический	0,1	-
15	420337.51	2273335.46	Картометрический	0,1	-
16	420338.25	2273335.13	Картометрический	0,1	-
17	420323.73	2273317.52	Картометрический	0,1	-
18	420307.97	2273297.17	Картометрический	0,1	-
19	420294.14	2273275.96	Картометрический	0,1	-
20	420266.09	2273241.92	Картометрический	0,1	-
21	420252.19	2273213.14	Картометрический	0,1	-
22	420247.60	2273203.50	Картометрический	0,1	-
23	420269.81	2273136.67	Картометрический	0,1	-
24	420271.49	2273126.00	Картометрический	0,1	-
25	420275.04	2273116.41	Картометрический	0,1	-
26	420276.91	2273111.35	Картометрический	0,1	-
27	420279.16	2273102.95	Картометрический	0,1	-
28	420316.13	2273085.18	Картометрический	0,1	-
29	420302.08	2273055.94	Картометрический	0,1	-
30	420298.81	2273049.39	Картометрический	0,1	-
31	420238.70	2272926.14	Картометрический	0,1	-
32	420214.80	2272878.99	Картометрический	0,1	-
33	419990.40	2272980.46	Картометрический	0,1	-
34	419918.15	2272834.69	Картометрический	0,1	-
35	419889.27	2272841.75	Картометрический	0,1	-

Раздел 2

Сведения о местоположении границ объекта

Обозначение характерных точек границ	Координаты, м		Метод определения координат характерной точки	Средняя квадратическая погрешность положения характерной точки (Мт), м	Описание обозначения точки на местности (при наличии)
	X	Y			
1	2	3	4	5	6
36	419834.05	2272673.34	Картометрический	0,1	-
37	419840.67	2272671.62	Картометрический	0,1	-
38	419927.44	2272648.81	Картометрический	0,1	-
39	419924.04	2272646.02	Картометрический	0,1	-
40	419875.65	2272427.30	Картометрический	0,1	-
41	419872.61	2272362.47	Картометрический	0,1	-
42	419873.24	2272362.28	Картометрический	0,1	-
43	419885.49	2272358.66	Картометрический	0,1	-
44	419871.33	2272310.70	Картометрический	0,1	-
45	419870.19	2272311.03	Картометрический	0,1	-
46	419864.76	2272195.26	Картометрический	0,1	-
47	419923.04	2272119.05	Картометрический	0,1	-
48	419944.59	2272077.99	Картометрический	0,1	-
49	419910.16	2271997.50	Картометрический	0,1	-
50	419880.70	2271928.64	Картометрический	0,1	-
51	419805.25	2271752.23	Картометрический	0,1	-
52	419798.83	2271737.22	Картометрический	0,1	-
53	419917.13	2271528.48	Картометрический	0,1	-
54	419907.11	2271522.96	Картометрический	0,1	-
55	419904.01	2271528.01	Картометрический	0,1	-
56	419908.01	2271530.78	Картометрический	0,1	-
57	419889.22	2271560.97	Картометрический	0,1	-
58	419865.72	2271591.10	Картометрический	0,1	-
59	419853.59	2271611.71	Картометрический	0,1	-
60	419844.22	2271630.01	Картометрический	0,1	-
61	419818.51	2271680.24	Картометрический	0,1	-
62	419818.44	2271680.37	Картометрический	0,1	-
63	419794.10	2271729.65	Картометрический	0,1	-
64	419785.36	2271747.31	Картометрический	0,1	-
65	419787.53	2271750.20	Картометрический	0,1	-
66	419745.08	2271823.79	Картометрический	0,1	-
67	419699.20	2271880.77	Картометрический	0,1	-
68	419672.01	2271916.88	Картометрический	0,1	-
69	419654.17	2271940.30	Картометрический	0,1	-
70	419642.66	2271931.71	Картометрический	0,1	-
71	419607.37	2271905.05	Картометрический	0,1	-
72	419581.75	2271885.52	Картометрический	0,1	-
73	419581.68	2271885.46	Картометрический	0,1	-
74	419560.23	2271869.40	Картометрический	0,1	-
75	419528.51	2271845.54	Картометрический	0,1	-

Раздел 2

Сведения о местоположении границ объекта

Обозначение характерных точек границ	Координаты, м		Метод определения координат характерной точки	Средняя квадратическая погрешность положения характерной точки (Мт), м	Описание обозначения точки на местности (при наличии)
	X	Y			
1	2	3	4	5	6
76	419523.86	2271842.05	Картометрический	0,1	-
77	419525.25	2271840.36	Картометрический	0,1	-
78	419653.51	2271678.97	Картометрический	0,1	-
79	419658.31	2271671.98	Картометрический	0,1	-
80	419531.94	2271490.09	Картометрический	0,1	-
81	419497.09	2271484.32	Картометрический	0,1	-
82	419466.63	2271479.27	Картометрический	0,1	-
83	419401.68	2271395.50	Картометрический	0,1	-
84	419435.38	2271375.48	Картометрический	0,1	-
85	419397.78	2271304.76	Картометрический	0,1	-
86	419313.43	2271348.88	Картометрический	0,1	-
87	419130.17	2271444.72	Картометрический	0,1	-
88	419097.97	2271509.22	Картометрический	0,1	-
89	418990.80	2271454.44	Картометрический	0,1	-
90	418990.75	2271454.41	Картометрический	0,1	-
91	418971.54	2271444.59	Картометрический	0,1	-
92	418954.41	2271452.64	Картометрический	0,1	-
93	418887.46	2271484.08	Картометрический	0,1	-
94	418887.45	2271484.08	Картометрический	0,1	-
95	418879.83	2271470.48	Картометрический	0,1	-
96	418879.84	2271470.47	Картометрический	0,1	-
97	418873.37	2271458.91	Картометрический	0,1	-
98	418866.92	2271447.39	Картометрический	0,1	-
99	418811.77	2271348.81	Картометрический	0,1	-
100	418751.01	2271350.78	Картометрический	0,1	-
101	418751.00	2271350.78	Картометрический	0,1	-
102	418739.04	2271323.27	Картометрический	0,1	-
103	418677.49	2271181.66	Картометрический	0,1	-
104	418676.90	2271169.78	Картометрический	0,1	-
105	418676.91	2271169.81	Картометрический	0,1	-
106	418673.71	2271105.75	Картометрический	0,1	-
107	418665.87	2271108.01	Картометрический	0,1	-
108	418657.54	2271110.64	Картометрический	0,1	-
109	418650.38	2271112.90	Картометрический	0,1	-
110	418648.60	2271107.52	Картометрический	0,1	-
111	418643.93	2271093.54	Картометрический	0,1	-
112	418527.23	2271142.76	Картометрический	0,1	-
113	418539.92	2271152.63	Картометрический	0,1	-
114	418544.80	2271156.68	Картометрический	0,1	-
115	418549.41	2271161.02	Картометрический	0,1	-

Раздел 2

Сведения о местоположении границ объекта

Обозначение характерных точек границ	Координаты, м		Метод определения координат характерной точки	Средняя квадратическая погрешность положения характерной точки (Мт), м	Описание обозначения точки на местности (при наличии)
	X	Y			
1	2	3	4	5	6
116	418553.73	2271165.65	Картометрический	0,1	-
117	418563.93	2271177.28	Картометрический	0,1	-
118	418569.37	2271184.07	Картометрический	0,1	-
119	418574.22	2271191.32	Картометрический	0,1	-
120	418578.41	2271198.95	Картометрический	0,1	-
121	418581.92	2271206.91	Картометрический	0,1	-
122	418586.26	2271218.05	Картометрический	0,1	-
123	418588.65	2271224.92	Картометрический	0,1	-
124	418590.53	2271231.95	Картометрический	0,1	-
125	418591.90	2271239.10	Картометрический	0,1	-
126	418592.75	2271246.33	Картометрический	0,1	-
127	418593.07	2271253.60	Картометрический	0,1	-
128	418593.12	2271260.11	Картометрический	0,1	-
129	418598.87	2271265.92	Картометрический	0,1	-
130	418604.13	2271272.17	Картометрический	0,1	-
131	418612.73	2271283.29	Картометрический	0,1	-
132	418617.19	2271289.54	Картометрический	0,1	-
133	418621.17	2271296.11	Картометрический	0,1	-
134	418624.62	2271302.98	Картометрический	0,1	-
135	418627.54	2271310.08	Картометрический	0,1	-
136	418629.90	2271317.40	Картометрический	0,1	-
137	418631.70	2271324.86	Картометрический	0,1	-
138	418634.46	2271338.67	Картометрический	0,1	-
139	418635.50	2271344.92	Картометрический	0,1	-
140	418636.15	2271351.22	Картометрический	0,1	-
141	418636.40	2271357.55	Картометрический	0,1	-
142	418636.47	2271367.10	Картометрический	0,1	-
143	418642.36	2271376.92	Картометрический	0,1	-
144	418645.88	2271383.32	Картометрический	0,1	-
145	418648.93	2271389.94	Картометрический	0,1	-
146	418654.89	2271404.26	Картометрический	0,1	-
147	418657.58	2271411.51	Картометрический	0,1	-
148	418659.70	2271418.95	Картометрический	0,1	-
149	418661.25	2271426.54	Картометрический	0,1	-
150	418662.20	2271434.21	Картометрический	0,1	-
151	418662.55	2271441.94	Картометрический	0,1	-
152	418662.67	2271457.36	Картометрический	0,1	-
153	418662.44	2271464.97	Картометрический	0,1	-
154	418661.63	2271472.53	Картометрический	0,1	-
155	418660.24	2271480.02	Картометрический	0,1	-

Раздел 2

Сведения о местоположении границ объекта

Обозначение характерных точек границ	Координаты, м		Метод определения координат характерной точки	Средняя квадратическая погрешность положения характерной точки (Mt), м	Описание обозначения точки на местности (при наличии)
	X	Y			
1	2	3	4	5	6
156	418658.29	2271487.37	Картометрический	0,1	-
157	418655.79	2271494.55	Картометрический	0,1	-
158	418649.53	2271510.56	Картометрический	0,1	-
159	418646.57	2271517.37	Картометрический	0,1	-
160	418643.12	2271523.93	Картометрический	0,1	-
161	418639.18	2271530.22	Картометрический	0,1	-
162	418643.95	2271534.63	Картометрический	0,1	-
163	418648.73	2271539.36	Картометрический	0,1	-
164	418653.18	2271544.41	Картометрический	0,1	-
165	418657.28	2271549.74	Картометрический	0,1	-
166	418661.01	2271555.33	Картометрический	0,1	-
167	418674.48	2271577.04	Картометрический	0,1	-
168	418675.73	2271579.12	Картометрический	0,1	-
169	418683.81	2271592.89	Картометрический	0,1	-
170	418686.11	2271597.02	Картометрический	0,1	-
171	418688.20	2271601.26	Картометрический	0,1	-
172	418524.06	2271661.59	Картометрический	0,1	-
173	418524.04	2271661.61	Картометрический	0,1	-
174	418485.66	2271670.88	Картометрический	0,1	-
175	418432.09	2271681.20	Картометрический	0,1	-
176	418400.32	2271702.83	Картометрический	0,1	-
177	418368.43	2271752.70	Картометрический	0,1	-
178	418351.52	2271776.02	Картометрический	0,1	-
179	418317.65	2271808.85	Картометрический	0,1	-
180	418295.36	2271854.90	Картометрический	0,1	-
181	418288.83	2271873.41	Картометрический	0,1	-
182	418282.31	2271891.90	Картометрический	0,1	-
183	418267.52	2271916.10	Картометрический	0,1	-
184	418264.51	2271941.09	Картометрический	0,1	-
185	418283.42	2271958.28	Картометрический	0,1	-
186	418284.29	2271958.90	Картометрический	0,1	-
187	418302.19	2271975.35	Картометрический	0,1	-
188	418306.37	2271979.82	Картометрический	0,1	-
189	418326.63	2272010.44	Картометрический	0,1	-
190	418395.72	2272114.76	Картометрический	0,1	-
191	418413.17	2272150.75	Картометрический	0,1	-
192	418419.61	2272164.30	Картометрический	0,1	-
193	418435.89	2272199.98	Картометрический	0,1	-
194	418450.87	2272234.55	Картометрический	0,1	-
195	418453.60	2272249.32	Картометрический	0,1	-

Раздел 2

Сведения о местоположении границ объекта

Обозначение характерных точек границ	Координаты, м		Метод определения координат характерной точки	Средняя квадратическая погрешность положения характерной точки (Мт), м	Описание обозначения точки на местности (при наличии)
	X	Y			
1	2	3	4	5	6
196	418432.41	2272257.36	Картометрический	0,1	-
197	418446.59	2272294.76	Картометрический	0,1	-
198	418455.90	2272307.18	Картометрический	0,1	-
199	418514.80	2272284.85	Картометрический	0,1	-
200	418863.95	2272115.56	Картометрический	0,1	-
201	418991.04	2272050.21	Картометрический	0,1	-
202	419000.12	2272053.33	Картометрический	0,1	-
203	419012.45	2272066.54	Картометрический	0,1	-
204	419016.25	2272077.68	Картометрический	0,1	-
205	419014.73	2272087.27	Картометрический	0,1	-
206	419011.60	2272095.81	Картометрический	0,1	-
207	419006.34	2272102.76	Картометрический	0,1	-
208	418995.73	2272106.56	Картометрический	0,1	-
209	418988.83	2272110.33	Картометрический	0,1	-
210	418982.49	2272116.23	Картометрический	0,1	-
211	418976.26	2272136.49	Картометрический	0,1	-
212	418972.17	2272158.87	Картометрический	0,1	-
213	418968.09	2272182.31	Картометрический	0,1	-
214	418959.74	2272204.18	Картометрический	0,1	-
215	418949.77	2272222.87	Картометрический	0,1	-
216	418945.59	2272234.07	Картометрический	0,1	-
217	418942.53	2272251.65	Картометрический	0,1	-
218	418939.93	2272259.66	Картометрический	0,1	-
219	418939.99	2272267.63	Картометрический	0,1	-
220	418948.65	2272286.72	Картометрический	0,1	-
221	418959.47	2272310.58	Картометрический	0,1	-
222	418968.59	2272322.21	Картометрический	0,1	-
223	418979.81	2272328.51	Картометрический	0,1	-
224	418991.51	2272328.43	Картометрический	0,1	-
225	418998.97	2272328.37	Картометрический	0,1	-
226	419006.99	2272334.70	Картометрический	0,1	-
227	419017.19	2272347.39	Картометрический	0,1	-
228	419025.81	2272362.75	Картометрический	0,1	-
229	419044.58	2272381.23	Картометрический	0,1	-
230	419060.92	2272391.46	Картометрический	0,1	-
231	419068.09	2272395.95	Картометрический	0,1	-
232	419090.01	2272410.15	Картометрический	0,1	-
233	419099.62	2272415.93	Картометрический	0,1	-
234	419106.08	2272425.46	Картометрический	0,1	-
235	419107.21	2272435.03	Картометрический	0,1	-

Раздел 2

Сведения о местоположении границ объекта

Обозначение характерных точек границ	Координаты, м		Метод определения координат характерной точки	Средняя квадратическая погрешность положения характерной точки (Мт), м	Описание обозначения точки на местности (при наличии)
	X	Y			
1	2	3	4	5	6
236	419105.15	2272444.08	Картометрический	0,1	-
237	419111.55	2272446.70	Картометрический	0,1	-
238	419121.15	2272450.35	Картометрический	0,1	-
239	419127.05	2272456.69	Картометрический	0,1	-
240	419133.59	2272477.92	Картометрический	0,1	-
241	419134.24	2272494.94	Картометрический	0,1	-
242	419134.94	2272514.62	Картометрический	0,1	-
243	419139.28	2272526.82	Картометрический	0,1	-
244	419145.76	2272539.54	Картометрический	0,1	-
245	419148.00	2272555.48	Картометрический	0,1	-
246	419148.69	2272576.22	Картометрический	0,1	-
247	419155.27	2272603.30	Картометрический	0,1	-
248	419165.55	2272626.10	Картометрический	0,1	-
249	419172.58	2272642.01	Картометрический	0,1	-
250	419176.42	2272657.41	Картометрический	0,1	-
251	419177.09	2272677.09	Картометрический	0,1	-
252	419176.68	2272692.52	Картометрический	0,1	-
253	419176.45	2272697.04	Картометрический	0,1	-
254	419176.21	2272701.57	Картометрический	0,1	-
255	419181.61	2272711.11	Картометрический	0,1	-
256	419191.22	2272715.29	Картометрический	0,1	-
257	419206.64	2272714.64	Картометрический	0,1	-
258	419218.34	2272715.62	Картометрический	0,1	-
259	419232.78	2272725.09	Картометрический	0,1	-
260	419247.73	2272731.89	Картометрический	0,1	-
261	419266.90	2272735.47	Картометрический	0,1	-
262	419280.25	2272740.70	Картометрический	0,1	-
263	419289.86	2272746.47	Картометрический	0,1	-
264	419294.75	2272759.73	Картометрический	0,1	-
265	419291.22	2272786.36	Картометрический	0,1	-
266	419294.00	2272802.30	Картометрический	0,1	-
267	419296.58	2272806.84	Картометрический	0,1	-
268	419270.06	2272841.24	Картометрический	0,1	-
269	419269.96	2272841.37	Картометрический	0,1	-
270	419237.92	2272884.43	Картометрический	0,1	-
271	419213.29	2272915.20	Картометрический	0,1	-
272	419185.65	2272949.15	Картометрический	0,1	-
273	419154.90	2272984.33	Картометрический	0,1	-
274	419133.74	2273007.37	Картометрический	0,1	-
275	419115.45	2273027.17	Картометрический	0,1	-

Раздел 2

Сведения о местоположении границ объекта

Обозначение характерных точек границ	Координаты, м		Метод определения координат характерной точки	Средняя квадратическая погрешность положения характерной точки (Mt), м	Описание обозначения точки на местности (при наличии)
	X	Y			
1	2	3	4	5	6
276	419107.68	2273033.88	Картометрический	0,1	-
277	419107.14	2273037.19	Картометрический	0,1	-
278	419099.25	2273040.53	Картометрический	0,1	-
279	419094.14	2273044.21	Картометрический	0,1	-
280	419084.61	2273049.30	Картометрический	0,1	-
281	419075.25	2273051.58	Картометрический	0,1	-
282	419071.62	2273052.23	Картометрический	0,1	-
283	419056.40	2273058.68	Картометрический	0,1	-
284	419023.72	2273054.37	Картометрический	0,1	-
285	419008.71	2273034.47	Картометрический	0,1	-
286	419007.29	2273033.14	Картометрический	0,1	-
287	418992.66	2273013.90	Картометрический	0,1	-
288	418985.55	2273003.76	Картометрический	0,1	-
289	418922.27	2272919.87	Картометрический	0,1	-
290	418909.44	2272904.24	Картометрический	0,1	-
291	418899.00	2272889.02	Картометрический	0,1	-
292	418894.66	2272883.27	Картометрический	0,1	-
293	418890.25	2272876.26	Картометрический	0,1	-
294	418879.22	2272860.19	Картометрический	0,1	-
295	418869.92	2272846.12	Картометрический	0,1	-
296	418868.60	2272844.50	Картометрический	0,1	-
297	418862.86	2272838.85	Картометрический	0,1	-
298	418860.62	2272837.19	Картометрический	0,1	-
299	418850.84	2272831.87	Картометрический	0,1	-
300	418849.18	2272831.15	Картометрический	0,1	-
301	418843.95	2272829.44	Картометрический	0,1	-
302	418841.46	2272828.96	Картометрический	0,1	-
303	418833.23	2272828.45	Картометрический	0,1	-
304	418830.77	2272828.60	Картометрический	0,1	-
305	418826.10	2272829.47	Картометрический	0,1	-
306	418838.94	2272848.84	Картометрический	0,1	-
307	418842.09	2272849.88	Картометрический	0,1	-
308	418849.82	2272854.08	Картометрический	0,1	-
309	418853.82	2272858.02	Картометрический	0,1	-
310	418862.58	2272871.28	Картометрический	0,1	-
311	418862.68	2272871.43	Картометрический	0,1	-
312	418893.19	2272915.91	Картометрический	0,1	-
313	418893.71	2272916.60	Картометрический	0,1	-
314	418924.60	2272954.23	Картометрический	0,1	-
315	418951.72	2272990.36	Картометрический	0,1	-

Раздел 2

Сведения о местоположении границ объекта

Обозначение характерных точек границ	Координаты, м		Метод определения координат характерной точки	Средняя квадратическая погрешность положения характерной точки (Мт), м	Описание обозначения точки на местности (при наличии)
	X	Y			
1	2	3	4	5	6
316	418976.39	2273025.54	Картометрический	0,1	-
317	418976.62	2273025.85	Картометрический	0,1	-
318	418991.88	2273045.91	Картометрический	0,1	-
319	418992.99	2273047.15	Картометрический	0,1	-
320	418997.19	2273051.09	Картометрический	0,1	-
321	418997.80	2273051.62	Картометрический	0,1	-
322	419005.43	2273057.70	Картометрический	0,1	-
323	419006.59	2273058.50	Картометрический	0,1	-
324	419016.62	2273064.41	Картометрический	0,1	-
325	419017.94	2273065.07	Картометрический	0,1	-
326	419028.31	2273069.27	Картометрический	0,1	-
327	419029.74	2273069.72	Картометрический	0,1	-
328	419037.97	2273071.70	Картометрический	0,1	-
329	419039.31	2273071.92	Картометрический	0,1	-
330	419054.05	2273073.38	Картометрический	0,1	-
331	419055.66	2273073.41	Картометрический	0,1	-
332	419072.20	2273072.38	Картометрический	0,1	-
333	419073.34	2273072.24	Картометрический	0,1	-
334	419079.09	2273071.21	Картометрический	0,1	-
335	419079.70	2273071.09	Картометрический	0,1	-
336	419090.58	2273068.43	Картометрический	0,1	-
337	419092.92	2273067.53	Картометрический	0,1	-
338	419104.15	2273061.53	Картометрический	0,1	-
339	419105.28	2273060.83	Картометрический	0,1	-
340	419115.65	2273053.38	Картометрический	0,1	-
341	419116.35	2273052.82	Картометрический	0,1	-
342	419128.95	2273041.94	Картометрический	0,1	-
343	419129.76	2273041.16	Картометрический	0,1	-
344	419148.46	2273020.91	Картометрический	0,1	-
345	419169.72	2272997.76	Картометрический	0,1	-
346	419169.88	2272997.58	Картометрический	0,1	-
347	419200.82	2272962.18	Картометрический	0,1	-
348	419201.05	2272961.91	Картометрический	0,1	-
349	419228.82	2272927.80	Картометрический	0,1	-
350	419228.87	2272927.73	Картометрический	0,1	-
351	419253.64	2272896.79	Картометрический	0,1	-
352	419253.86	2272896.51	Картометрический	0,1	-
353	419285.95	2272853.38	Картометрический	0,1	-
354	419307.29	2272825.70	Картометрический	0,1	-
355	419319.87	2272847.85	Картометрический	0,1	-

Раздел 2

Сведения о местоположении границ объекта

Обозначение характерных точек границ	Координаты, м		Метод определения координат характерной точки	Средняя квадратическая погрешность положения характерной точки (Мт), м	Описание обозначения точки на местности (при наличии)
	X	Y			
1	2	3	4	5	6
356	419330.76	2272868.44	Картометрический	0,1	-
357	419333.50	2272875.44	Картометрический	0,1	-
358	419337.36	2272885.33	Картометрический	0,1	-
359	419355.48	2272919.56	Картометрический	0,1	-
360	419359.13	2272963.22	Картометрический	0,1	-
361	419366.75	2273000.72	Картометрический	0,1	-
362	419376.97	2273014.47	Картометрический	0,1	-
363	419380.27	2273029.87	Картометрический	0,1	-
364	419376.68	2273047.99	Картометрический	0,1	-
365	419371.95	2273055.74	Картометрический	0,1	-
366	419367.21	2273063.49	Картометрический	0,1	-
367	419350.29	2273075.85	Картометрический	0,1	-
368	419332.24	2273080.77	Картометрический	0,1	-
369	419315.72	2273077.17	Картометрический	0,1	-
370	419295.98	2273069.34	Картометрический	0,1	-
371	419282.10	2273063.05	Картометрический	0,1	-
372	419272.50	2273060.47	Картометрический	0,1	-
373	419261.34	2273061.62	Картометрический	0,1	-
374	419254.47	2273068.05	Картометрический	0,1	-
375	419250.27	2273074.46	Картометрический	0,1	-
376	419251.44	2273089.35	Картометрический	0,1	-
377	419267.59	2273115.30	Картометрический	0,1	-
378	419280.93	2273120.52	Картометрический	0,1	-
379	419298.54	2273127.83	Картометрический	0,1	-
380	419323.11	2273140.95	Картометрический	0,1	-
381	419339.73	2273157.85	Картометрический	0,1	-
382	419359.11	2273190.16	Картометрический	0,1	-
383	419380.70	2273230.96	Картометрический	0,1	-
384	419384.50	2273241.58	Картометрический	0,1	-
385	419385.80	2273272.95	Картометрический	0,1	-
386	419389.63	2273287.81	Картометрический	0,1	-
387	419396.11	2273301.07	Картометрический	0,1	-
388	419419.19	2273328.03	Картометрический	0,1	-
389	419436.31	2273341.73	Картометрический	0,1	-
390	419453.91	2273348.52	Картометрический	0,1	-
391	419467.23	2273349.48	Картометрический	0,1	-
392	419476.25	2273347.29	Картометрический	0,1	-
393	419486.85	2273342.42	Картометрический	0,1	-
394	419497.49	2273342.34	Картометрический	0,1	-
395	419507.62	2273345.99	Картометрический	0,1	-

Раздел 2

Сведения о местоположении границ объекта

Обозначение характерных точек границ	Координаты, м		Метод определения координат характерной точки	Средняя квадратическая погрешность положения характерной точки (Мт), м	Описание обозначения точки на местности (при наличии)
	X	Y			
1	2	3	4	5	6
396	419512.45	2273350.74	Картометрический	0,1	-
397	419513.59	2273360.84	Картометрический	0,1	-
398	419513.18	2273376.27	Картометрический	0,1	-
399	419514.85	2273387.43	Картометрический	0,1	-
400	419523.46	2273400.13	Картометрический	0,1	-
401	419542.74	2273418.08	Картометрический	0,1	-
402	419557.71	2273428.08	Картометрический	0,1	-
403	419560.97	2273437.09	Картометрический	0,1	-
404	419556.84	2273453.09	Картометрический	0,1	-
405	419543.67	2273471.80	Картометрический	0,1	-
406	419535.39	2273502.71	Картометрический	0,1	-
407	419530.73	2273520.84	Картометрический	0,1	-
408	419534.56	2273534.64	Картометрический	0,1	-
409	419548.47	2273546.24	Картометрический	0,1	-
410	419576.81	2273564.65	Картометрический	0,1	-
411	419585.96	2273579.47	Картометрический	0,1	-
412	419587.63	2273589.57	Картометрический	0,1	-
413	419586.08	2273595.96	Картометрический	0,1	-
414	419580.80	2273600.79	Картометрический	0,1	-
415	419570.17	2273601.41	Картометрический	0,1	-
416	419559.53	2273600.96	Картометрический	0,1	-
417	419551.55	2273602.08	Картометрический	0,1	-
418	419547.32	2273606.36	Картометрический	0,1	-
419	419545.77	2273611.70	Картометрический	0,1	-
420	419547.43	2273620.19	Картометрический	0,1	-
421	419551.75	2273629.74	Картометрический	0,1	-
422	419560.30	2273633.93	Картометрический	0,1	-
423	419572.54	2273634.90	Картометрический	0,1	-
424	419595.92	2273631.54	Картометрический	0,1	-
425	419602.28	2273629.36	Картометрический	0,1	-
426	419610.28	2273630.36	Картометрический	0,1	-
427	419616.18	2273637.24	Картометрический	0,1	-
428	419621.02	2273643.59	Картометрический	0,1	-
429	419639.75	2273659.94	Картометрический	0,1	-
430	419658.19	2273686.19	Картометрический	0,1	-
431	419665.03	2273695.93	Картометрический	0,1	-
1	419665.29	2273696.90	Картометрический	0,1	-

Раздел 2

Сведения о местоположении границ объекта

3. Сведения о характерных точках части (частей) границы объекта

Обозначение характерных точек границ	Координаты, м		Метод определения координат характерной точки	Средняя квадратическая погрешность положения характерной точки (M _t), м	Описание обозначения точки на местности (при наличии)
	X	Y			
1	2	3	4	5	6
-	-	-	-	-	-

Раздел 3

Сведения о местоположении измененных (уточненных) границ объекта

1. Система координат -

2. Сведения о характерных точках границ объекта

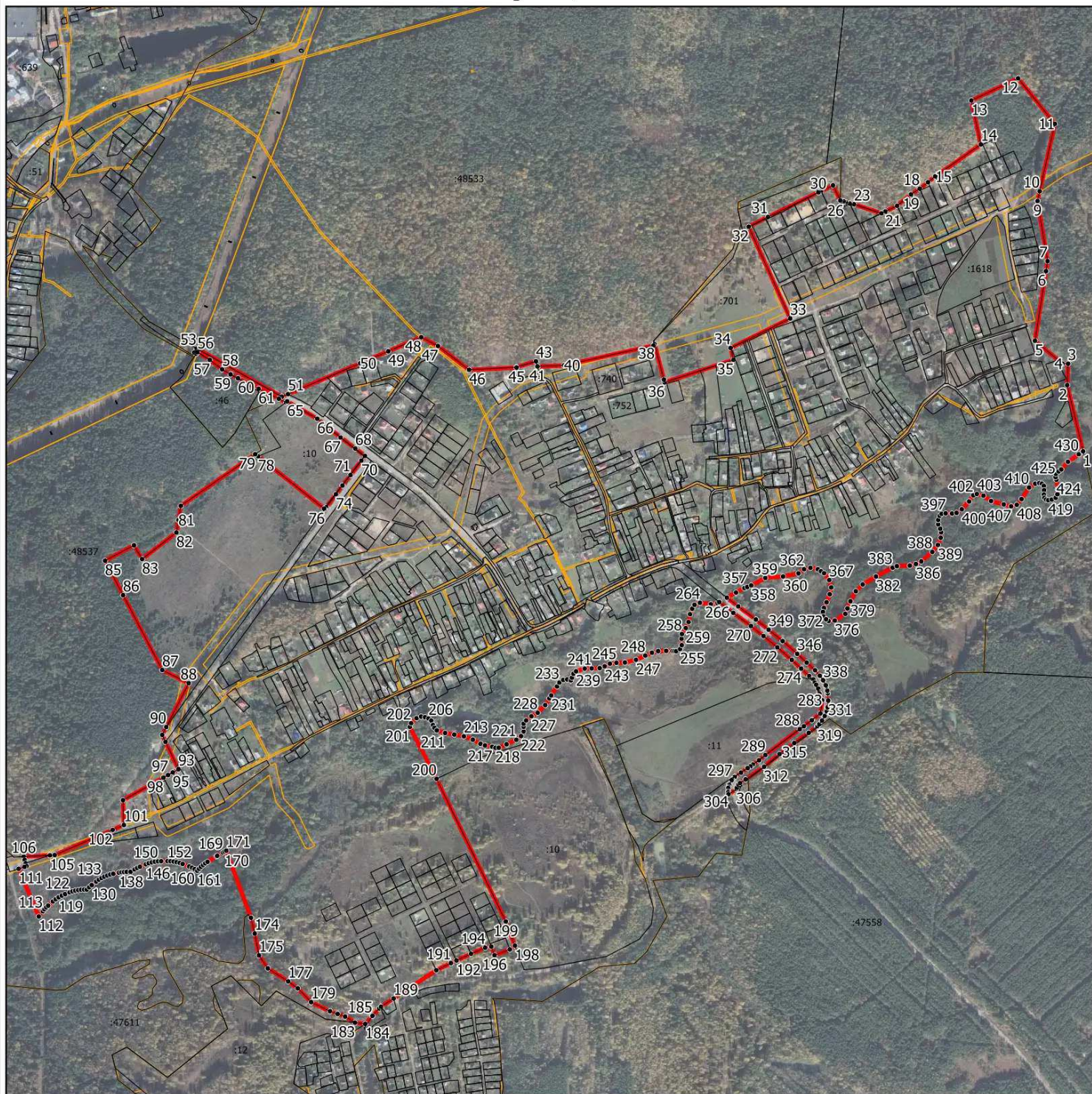
Обозначение характерных точек границ	Существующие координаты, м		Измененные (уточненные) координаты, м		Метод определения координат характерной точки	Средняя квадратическая погрешность положения характерной точки (Mt), м	Описание обозначения точки на местности (при наличии)
	X	Y	X	Y			
1	2	3	4	5	6	7	8
-	-	-	-	-	-	-	

3. Сведения о характерных точках части (частей) границы объекта

Обозначение характерных точек границ	Существующие координаты, м		Измененные (уточненные) координаты, м		Метод определения координат характерной точки	Средняя квадратическая погрешность положения характерной точки (Mt), м	Описание обозначения точки на местности (при наличии)
	X	Y	X	Y			
1	2	3	4	5	6	7	8
-	-	-	-	-	-	-	

Раздел 4

План границ объекта



Масштаб 1:13 000

Условные обозначения:

- - граница объекта, местоположение которого описано
- - границы муниципальных образований
- - границы зон с особыми условиями использования территорий
- - границы земельных участков по сведениям ЕГРН
- - характерная точка границы объекта

Подпись _____ Дата « _____ » _____ 20__ г.

Место для оттиска печати (при наличии) лица, составившего описание местоположения границ объекта

ОПИСАНИЕ МЕСТОПОЛОЖЕНИЯ ГРАНИЦ

д. Знаменка

(наименование объекта, местоположение границ которого описано (далее - объект))

Раздел 1

Сведения об объекте

№ п/п	Характеристики объекта	Описание характеристик
1	2	3
1.	Местоположение объекта	Московская область, городской округ Воскресенск
2.	Площадь объекта +/- величина погрешности определения площади (P +/- Дельта P)	411532 кв. м ± 225 кв. м
3.	Иные характеристики объекта	

Раздел 2

Сведения о местоположении границ объекта

1. Система координат МСК-50, зона 2

2. Сведения о характерных точках границ объекта

Обозначение характерных точек границ	Координаты, м		Метод определения координат характерной точки	Средняя квадратическая погрешность положения характерной точки (Mt), м	Описание обозначения точки на местности (при наличии)
	X	Y			
1	2	3	4	5	6
1	440300.48	2258841.84	Картометрический	0,1	-
2	440273.55	2258909.41	Картометрический	0,1	-
3	440269.75	2258908.08	Картометрический	0,1	-
4	440266.05	2258906.77	Картометрический	0,1	-
5	440222.47	2258893.28	Картометрический	0,1	-
6	440206.42	2258888.60	Картометрический	0,1	-
7	440203.79	2258896.16	Картометрический	0,1	-
8	440202.04	2258903.30	Картометрический	0,1	-
9	440199.10	2258913.09	Картометрический	0,1	-
10	440194.58	2258911.86	Картометрический	0,1	-
11	440194.48	2258912.37	Картометрический	0,1	-
12	440194.52	2258912.38	Картометрический	0,1	-
13	440159.45	2259107.70	Картометрический	0,1	-
14	440109.56	2259254.81	Картометрический	0,1	-
15	440084.98	2259327.27	Картометрический	0,1	-
16	440081.47	2259337.89	Картометрический	0,1	-
17	440079.02	2259345.28	Картометрический	0,1	-
18	440067.07	2259358.56	Картометрический	0,1	-
19	440059.26	2259356.91	Картометрический	0,1	-
20	440018.63	2259354.86	Картометрический	0,1	-
21	439987.70	2259354.45	Картометрический	0,1	-
22	439959.75	2259354.66	Картометрический	0,1	-
23	439958.11	2259355.52	Картометрический	0,1	-
24	439949.47	2259353.71	Картометрический	0,1	-
25	439933.55	2259355.35	Картометрический	0,1	-
26	439926.17	2259358.25	Картометрический	0,1	-
27	439918.80	2259361.15	Картометрический	0,1	-
28	439914.67	2259364.42	Картометрический	0,1	-
29	439903.33	2259373.40	Картометрический	0,1	-
30	439894.32	2259385.98	Картометрический	0,1	-
31	439891.53	2259393.87	Картометрический	0,1	-
32	439886.52	2259408.04	Картометрический	0,1	-
33	439881.99	2259420.12	Картометрический	0,1	-
34	439882.39	2259420.14	Картометрический	0,1	-
35	439877.77	2259430.30	Картометрический	0,1	-

Раздел 2

Сведения о местоположении границ объекта

Обозначение характерных точек границ	Координаты, м		Метод определения координат характерной точки	Средняя квадратическая погрешность положения характерной точки (Мт), м	Описание обозначения точки на местности (при наличии)
	X	Y			
1	2	3	4	5	6
36	439873.83	2259436.21	Картометрический	0,1	-
37	439868.17	2259439.48	Картометрический	0,1	-
38	439862.50	2259442.74	Картометрический	0,1	-
39	439851.12	2259442.83	Картометрический	0,1	-
40	439845.41	2259440.40	Картометрический	0,1	-
41	439839.71	2259437.98	Картометрический	0,1	-
42	439835.70	2259434.60	Картометрический	0,1	-
43	439831.69	2259431.21	Картометрический	0,1	-
44	439824.42	2259423.30	Картометрический	0,1	-
45	439816.37	2259411.98	Картометрический	0,1	-
46	439806.42	2259399.54	Картометрический	0,1	-
47	439787.01	2259390.58	Картометрический	0,1	-
48	439766.89	2259388.83	Картометрический	0,1	-
49	439755.90	2259390.81	Картометрический	0,1	-
50	439750.27	2259398.81	Картометрический	0,1	-
51	439745.80	2259409.09	Картометрический	0,1	-
52	439738.29	2259420.15	Картометрический	0,1	-
53	439732.99	2259421.51	Картометрический	0,1	-
54	439727.69	2259422.88	Картометрический	0,1	-
55	439715.57	2259424.49	Картометрический	0,1	-
56	439703.40	2259421.16	Картометрический	0,1	-
57	439699.42	2259419.46	Картометрический	0,1	-
58	439712.31	2259381.42	Картометрический	0,1	-
59	439718.54	2259362.41	Картометрический	0,1	-
60	439735.34	2259311.12	Картометрический	0,1	-
61	439781.98	2259168.73	Картометрический	0,1	-
62	439765.18	2259162.12	Картометрический	0,1	-
63	439761.42	2259160.72	Картометрический	0,1	-
64	439754.31	2259158.07	Картометрический	0,1	-
65	439670.98	2259124.62	Картометрический	0,1	-
66	439641.86	2259096.10	Картометрический	0,1	-
67	439642.76	2259088.87	Картометрический	0,1	-
68	439640.26	2259076.36	Картометрический	0,1	-
69	439636.34	2259066.28	Картометрический	0,1	-
70	439629.06	2259058.63	Картометрический	0,1	-
71	439615.53	2259052.95	Картометрический	0,1	-
72	439603.48	2259051.59	Картометрический	0,1	-
73	439578.83	2259039.74	Картометрический	0,1	-
74	439566.76	2259035.97	Картометрический	0,1	-
75	439557.59	2259033.63	Картометрический	0,1	-

Раздел 2

Сведения о местоположении границ объекта

Обозначение характерных точек границ	Координаты, м		Метод определения координат характерной точки	Средняя квадратическая погрешность положения характерной точки (Мт), м	Описание обозначения точки на местности (при наличии)
	X	Y			
1	2	3	4	5	6
76	439548.44	2259033.22	Картометрический	0,1	-
77	439541.72	2259036.16	Картометрический	0,1	-
78	439538.38	2259013.37	Картометрический	0,1	-
79	439560.46	2258899.14	Картометрический	0,1	-
80	439568.06	2258852.94	Картометрический	0,1	-
81	439568.34	2258851.22	Картометрический	0,1	-
82	439502.75	2258831.99	Картометрический	0,1	-
83	439374.36	2258793.67	Картометрический	0,1	-
84	439365.40	2258791.72	Картометрический	0,1	-
85	439353.12	2258789.04	Картометрический	0,1	-
86	439341.53	2258786.93	Картометрический	0,1	-
87	439307.62	2258781.76	Картометрический	0,1	-
88	439308.29	2258776.22	Картометрический	0,1	-
89	439314.01	2258762.47	Картометрический	0,1	-
90	439329.58	2258764.72	Картометрический	0,1	-
91	439357.21	2258769.47	Картометрический	0,1	-
92	439379.27	2258774.29	Картометрический	0,1	-
93	439406.42	2258781.48	Картометрический	0,1	-
94	439430.54	2258788.38	Картометрический	0,1	-
95	439432.51	2258742.74	Картометрический	0,1	-
96	439434.10	2258737.86	Картометрический	0,1	-
97	439441.15	2258708.64	Картометрический	0,1	-
98	439467.17	2258655.53	Картометрический	0,1	-
99	439480.75	2258660.45	Картометрический	0,1	-
100	439492.77	2258656.56	Картометрический	0,1	-
101	439504.09	2258641.86	Картометрический	0,1	-
102	439505.12	2258622.80	Картометрический	0,1	-
103	439505.12	2258594.80	Картометрический	0,1	-
104	439496.06	2258553.62	Картометрический	0,1	-
105	439490.30	2258517.39	Картометрический	0,1	-
106	439496.89	2258477.03	Картометрический	0,1	-
107	439509.25	2258434.22	Картометрический	0,1	-
108	439520.78	2258407.86	Картометрический	0,1	-
109	439533.12	2258407.05	Картометрический	0,1	-
110	439531.48	2258425.98	Картометрический	0,1	-
111	439522.42	2258529.73	Картометрический	0,1	-
112	439520.45	2258558.31	Картометрический	0,1	-
113	439534.86	2258560.33	Картометрический	0,1	-
114	439660.17	2258577.84	Картометрический	0,1	-
115	439686.61	2258581.28	Картометрический	0,1	-

Раздел 2

Сведения о местоположении границ объекта

Обозначение характерных точек границ	Координаты, м		Метод определения координат характерной точки	Средняя квадратическая погрешность положения характерной точки (Mt), м	Описание обозначения точки на местности (при наличии)
	X	Y			
1	2	3	4	5	6
116	439691.03	2258597.97	Картометрический	0,1	-
117	439695.44	2258614.67	Картометрический	0,1	-
118	439698.56	2258643.18	Картометрический	0,1	-
119	439700.23	2258648.73	Картометрический	0,1	-
120	439747.64	2258658.78	Картометрический	0,1	-
121	439769.14	2258663.14	Картометрический	0,1	-
122	439796.34	2258679.28	Картометрический	0,1	-
123	439825.25	2258700.11	Картометрический	0,1	-
124	439832.98	2258703.06	Картометрический	0,1	-
125	439846.84	2258707.06	Картометрический	0,1	-
126	439899.12	2258718.11	Картометрический	0,1	-
127	439928.25	2258582.19	Картометрический	0,1	-
128	439986.62	2258596.11	Картометрический	0,1	-
129	439958.78	2258726.08	Картометрический	0,1	-
130	440064.16	2258750.59	Картометрический	0,1	-
131	440080.63	2258753.12	Картометрический	0,1	-
132	440095.09	2258756.30	Картометрический	0,1	-
133	440106.95	2258759.92	Картометрический	0,1	-
1	440300.48	2258841.84	Картометрический	0,1	-

3. Сведения о характерных точках части (частей) границы объекта

Обозначение характерных точек границ	Координаты, м		Метод определения координат характерной точки	Средняя квадратическая погрешность положения характерной точки (Mt), м	Описание обозначения точки на местности (при наличии)
	X	Y			
1	2	3	4	5	6
-	-	-	-	-	-

Раздел 3

Сведения о местоположении измененных (уточненных) границ объекта

1. Система координат -

2. Сведения о характерных точках границ объекта

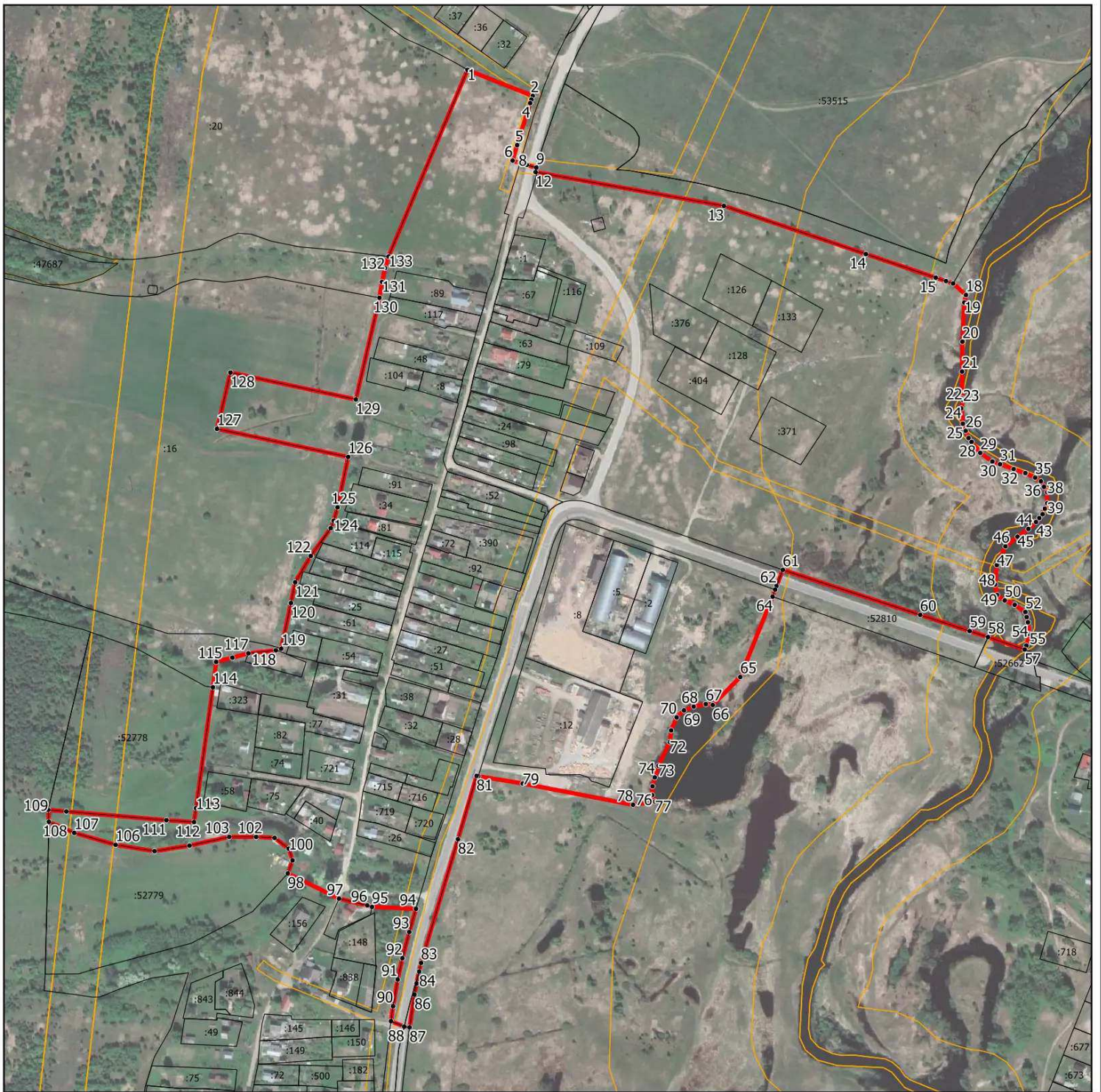
Обозначение характерных точек границ	Существующие координаты, м		Измененные (уточненные) координаты, м		Метод определения координат характерной точки	Средняя квадратическая погрешность положения характерной точки (Mt), м	Описание обозначения точки на местности (при наличии)
	X	Y	X	Y			
1	2	3	4	5	6	7	8
-	-	-	-	-	-	-	

3. Сведения о характерных точках части (частей) границы объекта

Обозначение характерных точек границ	Существующие координаты, м		Измененные (уточненные) координаты, м		Метод определения координат характерной точки	Средняя квадратическая погрешность положения характерной точки (Mt), м	Описание обозначения точки на местности (при наличии)
	X	Y	X	Y			
1	2	3	4	5	6	7	8
-	-	-	-	-	-	-	

Раздел 4

План границ объекта



Масштаб 1:5 500

Условные обозначения:

- - граница объекта, местоположение которого описано
- - границы муниципальных образований
- - границы зон с особыми условиями использования территорий
- - границы земельных участков по сведениям ЕГРН
- - характерная точка границы объекта

Подпись _____ Дата « _____ » _____ 20__ г.

Место для оттиска печати (при наличии) лица, составившего описание местоположения границ объекта

ОПИСАНИЕ МЕСТОПОЛОЖЕНИЯ ГРАНИЦ

д. Золотово

(наименование объекта, местоположение границ которого описано (далее - объект))

Раздел 1

Сведения об объекте

№ п/п	Характеристики объекта	Описание характеристик
1	2	3
1.	Местоположение объекта	Московская область, городской округ Воскресенск
2.	Площадь объекта +/- величина погрешности определения площади (P +/- Дельта P)	2590766 кв. м ± 563 кв. м
3.	Иные характеристики объекта	

Раздел 2

Сведения о местоположении границ объекта

1. Система координат МСК-50, зона 2

2. Сведения о характерных точках границ объекта

Обозначение характерных точек границ	Координаты, м		Метод определения координат характерной точки	Средняя квадратическая погрешность положения характерной точки (Mt), м	Описание обозначения точки на местности (при наличии)
	X	Y			
1	2	3	4	5	6
1	432757.23	2252885.91	Картометрический	0,1	-
2	432763.16	2252882.38	Картометрический	0,1	-
3	432767.38	2252882.06	Картометрический	0,1	-
4	432774.56	2252883.43	Картометрический	0,1	-
5	432774.69	2252882.91	Картометрический	0,1	-
6	432775.72	2252878.68	Картометрический	0,1	-
7	432770.33	2252874.57	Картометрический	0,1	-
8	432768.43	2252871.29	Картометрический	0,1	-
9	432768.86	2252867.49	Картометрический	0,1	-
10	432775.22	2252856.24	Картометрический	0,1	-
11	432833.06	2252760.85	Картометрический	0,1	-
12	432892.22	2252662.72	Картометрический	0,1	-
13	432944.56	2252576.15	Картометрический	0,1	-
14	432991.30	2252498.41	Картометрический	0,1	-
15	433053.31	2252395.44	Картометрический	0,1	-
16	433121.77	2252281.12	Картометрический	0,1	-
17	433181.13	2252182.30	Картометрический	0,1	-
18	433246.60	2252074.49	Картометрический	0,1	-
19	433292.29	2252000.25	Картометрический	0,1	-
20	433318.73	2251956.48	Картометрический	0,1	-
21	433340.07	2251921.82	Картометрический	0,1	-
22	433370.69	2251871.80	Картометрический	0,1	-
23	433383.19	2251851.97	Картометрический	0,1	-
24	433389.17	2251842.95	Картометрический	0,1	-
25	433395.25	2251833.76	Картометрический	0,1	-
26	433403.34	2251822.75	Картометрический	0,1	-
27	433409.60	2251814.45	Картометрический	0,1	-
28	433414.93	2251808.21	Картометрический	0,1	-
29	433421.68	2251800.25	Картометрический	0,1	-
30	433423.23	2251797.55	Картометрический	0,1	-
31	433469.88	2251746.67	Картометрический	0,1	-
32	433482.75	2251729.28	Картометрический	0,1	-
33	433496.26	2251707.38	Картометрический	0,1	-
34	433551.81	2251595.44	Картометрический	0,1	-
35	433602.32	2251490.46	Картометрический	0,1	-

Раздел 2

Сведения о местоположении границ объекта

Обозначение характерных точек границ	Координаты, м		Метод определения координат характерной точки	Средняя квадратическая погрешность положения характерной точки (Мт), м	Описание обозначения точки на местности (при наличии)
	X	Y			
1	2	3	4	5	6
36	433657.46	2251419.86	Картометрический	0,1	-
37	433664.73	2251407.87	Картометрический	0,1	-
38	433712.68	2251318.83	Картометрический	0,1	-
39	433760.78	2251223.58	Картометрический	0,1	-
40	433750.83	2251221.05	Картометрический	0,1	-
41	433753.35	2251216.91	Картометрический	0,1	-
42	433751.87	2251215.01	Картометрический	0,1	-
43	433749.45	2251213.00	Картометрический	0,1	-
44	433750.61	2251209.31	Картометрический	0,1	-
45	433754.30	2251209.52	Картометрический	0,1	-
46	433756.84	2251208.88	Картометрический	0,1	-
47	433764.26	2251194.10	Картометрический	0,1	-
48	433772.29	2251178.14	Картометрический	0,1	-
49	433764.02	2251174.11	Картометрический	0,1	-
50	433741.71	2251162.83	Картометрический	0,1	-
51	433731.64	2251154.44	Картометрический	0,1	-
52	433700.40	2251141.67	Картометрический	0,1	-
53	433674.59	2251133.12	Картометрический	0,1	-
54	433665.58	2251130.23	Картометрический	0,1	-
55	433629.47	2251108.71	Картометрический	0,1	-
56	433632.27	2251097.70	Картометрический	0,1	-
57	433614.47	2251092.98	Картометрический	0,1	-
58	433613.78	2251096.15	Картометрический	0,1	-
59	433593.07	2251089.21	Картометрический	0,1	-
60	433511.86	2251055.09	Картометрический	0,1	-
61	433488.42	2251046.39	Картометрический	0,1	-
62	433467.18	2251035.72	Картометрический	0,1	-
63	433468.67	2251030.60	Картометрический	0,1	-
64	433450.98	2251024.31	Картометрический	0,1	-
65	433438.20	2251019.76	Картометрический	0,1	-
66	433436.39	2251025.51	Картометрический	0,1	-
67	433429.36	2251024.46	Картометрический	0,1	-
68	433382.49	2251007.06	Картометрический	0,1	-
69	433403.37	2250950.81	Картометрический	0,1	-
70	433450.24	2250968.21	Картометрический	0,1	-
71	433459.79	2250942.47	Картометрический	0,1	-
72	433464.45	2250944.19	Картометрический	0,1	-
73	433474.73	2250925.88	Картометрический	0,1	-
74	433489.30	2250899.93	Картометрический	0,1	-
75	433503.96	2250873.76	Картометрический	0,1	-

Раздел 2

Сведения о местоположении границ объекта

Обозначение характерных точек границ	Координаты, м		Метод определения координат характерной точки	Средняя квадратическая погрешность положения характерной точки (Мт), м	Описание обозначения точки на местности (при наличии)
	X	Y			
1	2	3	4	5	6
76	433506.43	2250860.23	Картометрический	0,1	-
77	433485.52	2250838.72	Картометрический	0,1	-
78	433464.62	2250817.20	Картометрический	0,1	-
79	433457.44	2250824.17	Картометрический	0,1	-
80	433429.54	2250795.48	Картометрический	0,1	-
81	433401.66	2250766.80	Картометрический	0,1	-
82	433373.78	2250738.12	Картометрический	0,1	-
83	433345.91	2250709.45	Картометрический	0,1	-
84	433353.08	2250702.48	Картометрический	0,1	-
85	433332.17	2250680.97	Картометрический	0,1	-
86	433303.49	2250708.85	Картометрический	0,1	-
87	433300.84	2250710.86	Картометрический	0,1	-
88	433255.07	2250663.93	Картометрический	0,1	-
89	433239.95	2250646.17	Картометрический	0,1	-
90	433237.34	2250648.65	Картометрический	0,1	-
91	433216.26	2250667.24	Картометрический	0,1	-
92	433210.41	2250672.22	Картометрический	0,1	-
93	433225.52	2250712.65	Картометрический	0,1	-
94	433239.69	2250728.45	Картометрический	0,1	-
95	433233.57	2250734.44	Картометрический	0,1	-
96	433241.59	2250755.99	Картометрический	0,1	-
97	433195.07	2250797.86	Картометрический	0,1	-
98	433112.72	2250867.56	Картометрический	0,1	-
99	433080.39	2250895.56	Картометрический	0,1	-
100	433074.13	2250892.34	Картометрический	0,1	-
101	432961.89	2250834.13	Картометрический	0,1	-
102	432940.69	2250819.46	Картометрический	0,1	-
103	432908.82	2250801.27	Картометрический	0,1	-
104	432908.08	2250802.56	Картометрический	0,1	-
105	432893.71	2250794.70	Картометрический	0,1	-
106	432871.77	2250785.30	Картометрический	0,1	-
107	432853.07	2250770.30	Картометрический	0,1	-
108	432815.01	2250736.56	Картометрический	0,1	-
109	432800.81	2250729.13	Картометрический	0,1	-
110	432795.80	2250726.44	Картометрический	0,1	-
111	432774.94	2250706.78	Картометрический	0,1	-
112	432779.16	2250681.92	Картометрический	0,1	-
113	432764.88	2250673.85	Картометрический	0,1	-
114	432749.98	2250668.49	Картометрический	0,1	-
115	432735.32	2250682.89	Картометрический	0,1	-

Раздел 2

Сведения о местоположении границ объекта

Обозначение характерных точек границ	Координаты, м		Метод определения координат характерной точки	Средняя квадратическая погрешность положения характерной точки (Mт), м	Описание обозначения точки на местности (при наличии)
	X	Y			
1	2	3	4	5	6
116	432723.80	2250689.50	Картометрический	0,1	-
117	432648.53	2250693.21	Картометрический	0,1	-
118	432627.25	2250690.64	Картометрический	0,1	-
119	432615.56	2250683.84	Картометрический	0,1	-
120	432563.42	2250685.24	Картометрический	0,1	-
121	432558.95	2250684.97	Картометрический	0,1	-
122	432556.78	2250684.83	Картометрический	0,1	-
123	432547.61	2250684.27	Картометрический	0,1	-
124	432545.53	2250689.17	Картометрический	0,1	-
125	432502.67	2250681.98	Картометрический	0,1	-
126	432497.76	2250679.51	Картометрический	0,1	-
127	432478.35	2250669.75	Картометрический	0,1	-
128	432357.89	2250608.04	Картометрический	0,1	-
129	432354.39	2250613.74	Картометрический	0,1	-
130	432353.23	2250615.97	Картометрический	0,1	-
131	432333.28	2250654.99	Картометрический	0,1	-
132	432330.70	2250660.06	Картометрический	0,1	-
133	432296.24	2250642.63	Картометрический	0,1	-
134	432287.08	2250637.92	Картометрический	0,1	-
135	432244.58	2250601.00	Картометрический	0,1	-
136	432240.60	2250597.58	Картометрический	0,1	-
137	432174.32	2250540.20	Картометрический	0,1	-
138	432144.66	2250572.88	Картометрический	0,1	-
139	432095.40	2250627.10	Картометрический	0,1	-
140	432088.49	2250634.73	Картометрический	0,1	-
141	432060.30	2250666.50	Картометрический	0,1	-
142	432036.60	2250686.69	Картометрический	0,1	-
143	432018.25	2250702.48	Картометрический	0,1	-
144	431992.71	2250724.44	Картометрический	0,1	-
145	431937.40	2250769.20	Картометрический	0,1	-
146	431869.81	2250828.01	Картометрический	0,1	-
147	431809.08	2250876.94	Картометрический	0,1	-
148	431832.77	2250901.01	Картометрический	0,1	-
149	431834.54	2250962.90	Картометрический	0,1	-
150	431863.54	2250955.46	Картометрический	0,1	-
151	431886.50	2251053.96	Картометрический	0,1	-
152	431853.90	2251117.25	Картометрический	0,1	-
153	431840.07	2251119.41	Картометрический	0,1	-
154	431861.12	2251200.64	Картометрический	0,1	-
155	431863.85	2251209.11	Картометрический	0,1	-

Раздел 2

Сведения о местоположении границ объекта

Обозначение характерных точек границ	Координаты, м		Метод определения координат характерной точки	Средняя квадратическая погрешность положения характерной точки (Мт), м	Описание обозначения точки на местности (при наличии)
	X	Y			
1	2	3	4	5	6
156	431857.50	2251210.79	Картометрический	0,1	-
157	431840.60	2251216.38	Картометрический	0,1	-
158	431842.33	2251220.75	Картометрический	0,1	-
159	431822.86	2251264.11	Картометрический	0,1	-
160	431823.84	2251264.42	Картометрический	0,1	-
161	431843.33	2251220.81	Картометрический	0,1	-
162	431842.08	2251216.94	Картометрический	0,1	-
163	431857.81	2251211.74	Картометрический	0,1	-
164	431864.18	2251210.09	Картометрический	0,1	-
165	431871.26	2251231.33	Картометрический	0,1	-
166	431892.33	2251273.71	Картометрический	0,1	-
167	431885.73	2251274.94	Картометрический	0,1	-
168	431891.77	2251293.27	Картометрический	0,1	-
169	431919.97	2251378.86	Картометрический	0,1	-
170	431935.61	2251421.02	Картометрический	0,1	-
171	431961.52	2251490.89	Картометрический	0,1	-
172	431996.12	2251475.16	Картометрический	0,1	-
173	431992.27	2251505.36	Картометрический	0,1	-
174	431991.31	2251513.50	Картометрический	0,1	-
175	432084.56	2251520.24	Картометрический	0,1	-
176	432084.21	2251528.16	Картометрический	0,1	-
177	432109.04	2251530.04	Картометрический	0,1	-
178	432105.23	2251586.01	Картометрический	0,1	-
179	432101.64	2251644.65	Картометрический	0,1	-
180	432083.17	2251643.07	Картометрический	0,1	-
181	432076.11	2251722.28	Картометрический	0,1	-
182	432060.55	2251896.55	Картометрический	0,1	-
183	432053.50	2251975.61	Картометрический	0,1	-
184	432052.58	2251985.89	Картометрический	0,1	-
185	432107.92	2251960.59	Картометрический	0,1	-
186	432138.50	2251961.37	Картометрический	0,1	-
187	432137.27	2252031.97	Картометрический	0,1	-
188	432122.07	2252249.98	Картометрический	0,1	-
189	432106.13	2252249.78	Картометрический	0,1	-
190	432055.36	2252251.28	Картометрический	0,1	-
191	432025.73	2252287.09	Картометрический	0,1	-
192	431884.53	2252575.66	Картометрический	0,1	-
193	431881.68	2252614.24	Картометрический	0,1	-
194	431935.07	2252620.34	Картометрический	0,1	-
195	432065.11	2252671.49	Картометрический	0,1	-

Раздел 2

Сведения о местоположении границ объекта

Обозначение характерных точек границ	Координаты, м		Метод определения координат характерной точки	Средняя квадратическая погрешность положения характерной точки (Мт), м	Описание обозначения точки на местности (при наличии)
	X	Y			
1	2	3	4	5	6
196	432078.38	2252675.69	Картометрический	0,1	-
197	432091.76	2252680.21	Картометрический	0,1	-
198	432105.42	2252684.34	Картометрический	0,1	-
199	432114.00	2252687.00	Картометрический	0,1	-
200	432164.82	2252702.87	Картометрический	0,1	-
201	432198.63	2252706.38	Картометрический	0,1	-
202	432200.67	2252706.25	Картометрический	0,1	-
203	432218.19	2252712.70	Картометрический	0,1	-
204	432243.57	2252722.04	Картометрический	0,1	-
205	432268.96	2252731.40	Картометрический	0,1	-
206	432279.12	2252735.14	Картометрический	0,1	-
207	432282.08	2252737.11	Картометрический	0,1	-
208	432283.52	2252738.28	Картометрический	0,1	-
209	432284.81	2252739.40	Картометрический	0,1	-
210	432295.36	2252744.95	Картометрический	0,1	-
211	432296.59	2252742.62	Картометрический	0,1	-
212	432301.82	2252744.99	Картометрический	0,1	-
213	432439.13	2252791.12	Картометрический	0,1	-
214	432450.82	2252793.77	Картометрический	0,1	-
215	432477.12	2252797.02	Картометрический	0,1	-
216	432503.40	2252800.26	Картометрический	0,1	-
217	432515.01	2252799.84	Картометрический	0,1	-
218	432527.61	2252799.12	Картометрический	0,1	-
219	432548.79	2252806.11	Картометрический	0,1	-
220	432545.53	2252818.48	Картометрический	0,1	-
221	432691.42	2252860.81	Картометрический	0,1	-
222	432709.50	2252864.93	Картометрический	0,1	-
223	432743.79	2252883.45	Картометрический	0,1	-
224	432744.49	2252882.31	Картометрический	0,1	-
1	432757.23	2252885.91	Картометрический	0,1	-
225	433189.94	2252143.20	Картометрический	0,1	-
226	433180.86	2252135.23	Картометрический	0,1	-
227	433166.06	2252121.94	Картометрический	0,1	-
228	433142.79	2252101.04	Картометрический	0,1	-
229	433121.22	2252081.68	Картометрический	0,1	-
230	433100.77	2252063.32	Картометрический	0,1	-
231	433093.88	2252057.13	Картометрический	0,1	-
232	433083.69	2252047.98	Картометрический	0,1	-
233	433066.54	2252032.58	Картометрический	0,1	-
234	433044.60	2252012.88	Картометрический	0,1	-

Раздел 2

Сведения о местоположении границ объекта

Обозначение характерных точек границ	Координаты, м		Метод определения координат характерной точки	Средняя квадратическая погрешность положения характерной точки (Мт), м	Описание обозначения точки на местности (при наличии)
	X	Y			
1	2	3	4	5	6
235	433039.21	2252008.04	Картометрический	0,1	-
236	433023.83	2251994.25	Картометрический	0,1	-
237	433008.40	2251980.38	Картометрический	0,1	-
238	433001.34	2251974.04	Картометрический	0,1	-
239	432982.79	2251957.39	Картометрический	0,1	-
240	432969.56	2251945.51	Картометрический	0,1	-
241	432946.79	2251925.06	Картометрический	0,1	-
242	432921.12	2251902.00	Картометрический	0,1	-
243	432915.99	2251897.39	Картометрический	0,1	-
244	432901.54	2251884.42	Картометрический	0,1	-
245	432885.18	2251869.73	Картометрический	0,1	-
246	432854.37	2251842.07	Картометрический	0,1	-
247	432847.44	2251835.85	Картометрический	0,1	-
248	432835.46	2251825.09	Картометрический	0,1	-
249	432821.36	2251816.54	Картометрический	0,1	-
250	432785.41	2251794.74	Картометрический	0,1	-
251	432719.29	2251754.64	Картометрический	0,1	-
252	432496.62	2251619.60	Картометрический	0,1	-
253	432496.24	2251617.82	Картометрический	0,1	-
254	432471.27	2251603.97	Картометрический	0,1	-
255	432438.78	2251590.62	Картометрический	0,1	-
256	432436.76	2251589.75	Картометрический	0,1	-
257	432421.38	2251583.19	Картометрический	0,1	-
258	432401.66	2251577.11	Картометрический	0,1	-
259	432386.34	2251572.40	Картометрический	0,1	-
260	432386.30	2251572.38	Картометрический	0,1	-
261	432378.95	2251570.12	Картометрический	0,1	-
262	432373.49	2251566.31	Картометрический	0,1	-
263	432370.77	2251564.42	Картометрический	0,1	-
264	432369.97	2251555.44	Картометрический	0,1	-
265	432370.45	2251555.17	Картометрический	0,1	-
266	432376.59	2251551.66	Картометрический	0,1	-
267	432392.83	2251542.38	Картометрический	0,1	-
268	432410.22	2251540.98	Картометрический	0,1	-
269	432419.22	2251540.25	Картометрический	0,1	-
270	432423.03	2251539.94	Картометрический	0,1	-
271	432471.19	2251536.67	Картометрический	0,1	-
272	432482.82	2251536.30	Картометрический	0,1	-
273	432492.35	2251536.00	Картометрический	0,1	-
274	432496.48	2251535.86	Картометрический	0,1	-

Раздел 2

Сведения о местоположении границ объекта

Обозначение характерных точек границ	Координаты, м		Метод определения координат характерной точки	Средняя квадратическая погрешность положения характерной точки (Mт), м	Описание обозначения точки на местности (при наличии)
	X	Y			
1	2	3	4	5	6
275	432506.37	2251530.14	Картометрический	0,1	-
276	432527.50	2251517.91	Картометрический	0,1	-
277	432533.20	2251513.00	Картометрический	0,1	-
278	432545.96	2251521.06	Картометрический	0,1	-
279	432556.94	2251528.00	Картометрический	0,1	-
280	432578.11	2251541.37	Картометрический	0,1	-
281	432579.73	2251542.39	Картометрический	0,1	-
282	432602.35	2251549.31	Картометрический	0,1	-
283	432619.72	2251554.62	Картометрический	0,1	-
284	432626.71	2251557.14	Картометрический	0,1	-
285	432640.12	2251561.97	Картометрический	0,1	-
286	432646.98	2251568.02	Картометрический	0,1	-
287	432666.13	2251584.88	Картометрический	0,1	-
288	432674.41	2251592.17	Картометрический	0,1	-
289	432685.41	2251601.48	Картометрический	0,1	-
290	432704.82	2251617.90	Картометрический	0,1	-
291	432724.63	2251634.66	Картометрический	0,1	-
292	432738.08	2251646.03	Картометрический	0,1	-
293	432745.76	2251650.09	Картометрический	0,1	-
294	432767.44	2251661.53	Картометрический	0,1	-
295	432786.91	2251671.81	Картометрический	0,1	-
296	432802.44	2251680.01	Картометрический	0,1	-
297	432826.22	2251692.56	Картометрический	0,1	-
298	432829.50	2251693.88	Картометрический	0,1	-
299	432855.16	2251704.20	Картометрический	0,1	-
300	432875.77	2251712.50	Картометрический	0,1	-
301	432896.38	2251720.78	Картометрический	0,1	-
302	432924.89	2251732.24	Картометрический	0,1	-
303	432944.66	2251740.19	Картометрический	0,1	-
304	432975.37	2251752.54	Картометрический	0,1	-
305	432980.48	2251754.59	Картометрический	0,1	-
306	433001.99	2251760.54	Картометрический	0,1	-
307	433018.91	2251765.21	Картометрический	0,1	-
308	433042.52	2251771.73	Картометрический	0,1	-
309	433046.60	2251773.34	Картометрический	0,1	-
310	433069.43	2251782.34	Картометрический	0,1	-
311	433092.27	2251791.34	Картометрический	0,1	-
312	433114.42	2251800.07	Картометрический	0,1	-
313	433161.89	2251818.78	Картометрический	0,1	-
314	433199.80	2251833.72	Картометрический	0,1	-

Раздел 2

Сведения о местоположении границ объекта

Обозначение характерных точек границ	Координаты, м		Метод определения координат характерной точки	Средняя квадратическая погрешность положения характерной точки (M _t), м	Описание обозначения точки на местности (при наличии)
	X	Y			
1	2	3	4	5	6
315	433208.20	2251837.03	Картометрический	0,1	-
316	433241.57	2251847.13	Картометрический	0,1	-
317	433270.23	2251855.80	Картометрический	0,1	-
318	433287.50	2251858.86	Картометрический	0,1	-
319	433292.52	2251859.75	Картометрический	0,1	-
320	433324.49	2251865.41	Картометрический	0,1	-
321	433334.72	2251867.22	Картометрический	0,1	-
322	433353.29	2251864.75	Картометрический	0,1	-
323	433359.83	2251865.10	Картометрический	0,1	-
324	433329.20	2251915.14	Картометрический	0,1	-
325	433307.82	2251949.85	Картометрический	0,1	-
326	433281.38	2251993.63	Картометрический	0,1	-
327	433235.70	2252067.84	Картометрический	0,1	-
225	433189.94	2252143.20	Картометрический	0,1	-
328	432540.36	2252267.74	Картометрический	0,1	-
329	432454.95	2252257.19	Картометрический	0,1	-
330	432424.09	2252249.97	Картометрический	0,1	-
331	432422.90	2252253.70	Картометрический	0,1	-
332	432389.46	2252250.24	Картометрический	0,1	-
333	432393.16	2252202.40	Картометрический	0,1	-
334	432393.86	2252202.53	Картометрический	0,1	-
335	432400.38	2252202.87	Картометрический	0,1	-
336	432401.76	2252176.89	Картометрический	0,1	-
337	432394.80	2252176.72	Картометрический	0,1	-
338	432406.70	2251975.20	Картометрический	0,1	-
339	432407.41	2251963.23	Картометрический	0,1	-
340	432407.21	2251960.17	Картометрический	0,1	-
341	432410.03	2251918.95	Картометрический	0,1	-
342	432410.16	2251871.39	Картометрический	0,1	-
343	432410.57	2251867.69	Картометрический	0,1	-
344	432427.64	2251868.32	Картометрический	0,1	-
345	432426.80	2251887.92	Картометрический	0,1	-
346	432506.77	2251889.62	Картометрический	0,1	-
347	432508.21	2251860.22	Картометрический	0,1	-
348	432510.12	2251845.03	Картометрический	0,1	-
349	432510.44	2251839.53	Картометрический	0,1	-
350	432511.07	2251823.33	Картометрический	0,1	-
351	432492.46	2251822.29	Картометрический	0,1	-
352	432494.27	2251785.02	Картометрический	0,1	-
353	432494.04	2251777.11	Картометрический	0,1	-

Раздел 2

Сведения о местоположении границ объекта

Обозначение характерных точек границ	Координаты, м		Метод определения координат характерной точки	Средняя квадратическая погрешность положения характерной точки (Mт), м	Описание обозначения точки на местности (при наличии)
	X	Y			
1	2	3	4	5	6
354	432516.88	2251777.95	Картометрический	0,1	-
355	432523.05	2251778.18	Картометрический	0,1	-
356	432540.85	2251778.83	Картометрический	0,1	-
357	432563.61	2251779.68	Картометрический	0,1	-
358	432563.71	2251779.68	Картометрический	0,1	-
359	432560.83	2251830.49	Картометрический	0,1	-
360	432584.76	2251836.84	Картометрический	0,1	-
361	432583.25	2251858.85	Картометрический	0,1	-
362	432581.53	2251883.95	Картометрический	0,1	-
363	432581.02	2251891.39	Картометрический	0,1	-
364	432642.91	2251903.18	Картометрический	0,1	-
365	432647.89	2251912.08	Картометрический	0,1	-
366	432547.75	2252256.24	Картометрический	0,1	-
328	432540.36	2252267.74	Картометрический	0,1	-

3. Сведения о характерных точках части (частей) границы объекта

Обозначение характерных точек границ	Координаты, м		Метод определения координат характерной точки	Средняя квадратическая погрешность положения характерной точки (Mт), м	Описание обозначения точки на местности (при наличии)
	X	Y			
1	2	3	4	5	6
-	-	-	-	-	-

Раздел 3

Сведения о местоположении измененных (уточненных) границ объекта

1. Система координат -

2. Сведения о характерных точках границ объекта

Обозначение характерных точек границ	Существующие координаты, м		Измененные (уточненные) координаты, м		Метод определения координат характерной точки	Средняя квадратическая погрешность положения характерной точки (Mt), м	Описание обозначения точки на местности (при наличии)
	X	Y	X	Y			
1	2	3	4	5	6	7	8
-	-	-	-	-	-	-	

3. Сведения о характерных точках части (частей) границы объекта

Обозначение характерных точек границ	Существующие координаты, м		Измененные (уточненные) координаты, м		Метод определения координат характерной точки	Средняя квадратическая погрешность положения характерной точки (Mt), м	Описание обозначения точки на местности (при наличии)
	X	Y	X	Y			
1	2	3	4	5	6	7	8
-	-	-	-	-	-	-	

Раздел 4

План границ объекта



Масштаб 1:11 500

Условные обозначения:

- - граница объекта, местоположение которого описано
- - границы муниципальных образований
- - границы зон с особыми условиями использования территорий
- - границы земельных участков по сведениям ЕГРН
- - характерная точка границы объекта

Подпись _____ Дата « » 20 г.

Место для отиска печати (при наличии) лица, составившего описание местоположения границ объекта

ОПИСАНИЕ МЕСТОПОЛОЖЕНИЯ ГРАНИЦ

д. Ивановка

(наименование объекта, местоположение границ которого описано (далее - объект))

Раздел 1

Сведения об объекте

№ п/п	Характеристики объекта	Описание характеристик
1	2	3
1.	Местоположение объекта	Московская область, городской округ Воскресенск
2.	Площадь объекта +/- величина погрешности определения площади (Р +/- Дельта Р)	906940 кв. м ± 333 кв. м
3.	Иные характеристики объекта	

Раздел 2**Сведения о местоположении границ объекта**

1. Система координат МСК-50, зона 2

2. Сведения о характерных точках границ объекта

Обозначение характерных точек границ	Координаты, м		Метод определения координат характерной точки	Средняя квадратическая погрешность положения характерной точки (Mt), м	Описание обозначения точки на местности (при наличии)
	X	Y			
1	2	3	4	5	6
1	438051.58	2245070.76	Картометрический	0,1	-
2	438172.70	2244907.56	Картометрический	0,1	-
3	438262.34	2244783.36	Картометрический	0,1	-
4	438326.24	2244690.51	Картометрический	0,1	-
5	438413.86	2244573.54	Картометрический	0,1	-
6	438401.07	2244560.93	Картометрический	0,1	-
7	438608.93	2244276.68	Картометрический	0,1	-
8	438632.72	2244244.06	Картометрический	0,1	-
9	438629.18	2244241.83	Картометрический	0,1	-
10	438614.50	2244232.50	Картометрический	0,1	-
11	438611.50	2244230.50	Картометрический	0,1	-
12	438601.59	2244225.30	Картометрический	0,1	-
13	438602.54	2244223.18	Картометрический	0,1	-
14	438579.25	2244205.84	Картометрический	0,1	-
15	438574.65	2244218.73	Картометрический	0,1	-
16	438555.09	2244265.61	Картометрический	0,1	-
17	438544.18	2244283.96	Картометрический	0,1	-
18	438503.29	2244340.70	Картометрический	0,1	-
19	438464.69	2244393.25	Картометрический	0,1	-
20	438449.89	2244382.40	Картометрический	0,1	-
21	438443.72	2244377.87	Картометрический	0,1	-
22	438482.26	2244325.41	Картометрический	0,1	-
23	438522.41	2244269.68	Картометрический	0,1	-
24	438526.41	2244262.96	Картометрический	0,1	-
25	438500.33	2244268.86	Картометрический	0,1	-
26	438500.67	2244266.90	Картометрический	0,1	-
27	438487.08	2244269.94	Картометрический	0,1	-
28	438436.86	2244195.14	Картометрический	0,1	-
29	438431.71	2244191.13	Картометрический	0,1	-
30	438419.84	2244180.55	Картометрический	0,1	-
31	438407.10	2244167.87	Картометрический	0,1	-
32	438403.40	2244161.37	Картометрический	0,1	-
33	438401.97	2244162.31	Картометрический	0,1	-
34	438398.72	2244162.50	Картометрический	0,1	-
35	438319.06	2244217.87	Картометрический	0,1	-

Раздел 2

Сведения о местоположении границ объекта

Обозначение характерных точек границ	Координаты, м		Метод определения координат характерной точки	Средняя квадратическая погрешность положения характерной точки (Мт), м	Описание обозначения точки на местности (при наличии)
	X	Y			
1	2	3	4	5	6
36	438318.77	2244217.83	Картометрический	0,1	-
37	438312.19	2244221.50	Картометрический	0,1	-
38	438312.24	2244221.62	Картометрический	0,1	-
39	438295.24	2244233.64	Картометрический	0,1	-
40	438277.99	2244247.11	Картометрический	0,1	-
41	438284.25	2244258.80	Картометрический	0,1	-
42	438276.49	2244261.39	Картометрический	0,1	-
43	438293.04	2244303.10	Картометрический	0,1	-
44	438291.77	2244304.79	Картометрический	0,1	-
45	438289.15	2244306.95	Картометрический	0,1	-
46	438285.55	2244366.32	Картометрический	0,1	-
47	438282.59	2244374.33	Картометрический	0,1	-
48	438294.17	2244385.65	Картометрический	0,1	-
49	438289.13	2244396.15	Картометрический	0,1	-
50	438279.55	2244416.30	Картометрический	0,1	-
51	438292.45	2244425.16	Картометрический	0,1	-
52	438283.55	2244440.26	Картометрический	0,1	-
53	438297.77	2244449.50	Картометрический	0,1	-
54	438299.07	2244450.40	Картометрический	0,1	-
55	438299.10	2244465.80	Картометрический	0,1	-
56	438304.33	2244479.92	Картометрический	0,1	-
57	438304.42	2244480.73	Картометрический	0,1	-
58	438300.98	2244491.65	Картометрический	0,1	-
59	438288.90	2244495.87	Картометрический	0,1	-
60	438264.49	2244493.29	Картометрический	0,1	-
61	438240.76	2244443.93	Картометрический	0,1	-
62	438227.72	2244423.26	Картометрический	0,1	-
63	438211.71	2244435.77	Картометрический	0,1	-
64	438215.54	2244442.19	Картометрический	0,1	-
65	438172.59	2244467.78	Картометрический	0,1	-
66	438156.96	2244461.21	Картометрический	0,1	-
67	438146.18	2244467.55	Картометрический	0,1	-
68	438141.22	2244467.04	Картометрический	0,1	-
69	438130.13	2244473.67	Картометрический	0,1	-
70	438119.76	2244479.87	Картометрический	0,1	-
71	438119.64	2244479.94	Картометрический	0,1	-
72	438089.57	2244452.04	Картометрический	0,1	-
73	438082.02	2244461.20	Картометрический	0,1	-
74	438075.01	2244475.69	Картометрический	0,1	-
75	438060.91	2244504.75	Картометрический	0,1	-

Раздел 2

Сведения о местоположении границ объекта

Обозначение характерных точек границ	Координаты, м		Метод определения координат характерной точки	Средняя квадратическая погрешность положения характерной точки (Мт), м	Описание обозначения точки на местности (при наличии)
	X	Y			
1	2	3	4	5	6
76	438075.40	2244535.53	Картометрический	0,1	-
77	437986.09	2244750.01	Картометрический	0,1	-
78	437842.83	2244737.72	Картометрический	0,1	-
79	437986.80	2244416.06	Картометрический	0,1	-
80	437901.00	2244323.40	Картометрический	0,1	-
81	437849.83	2244282.71	Картометрический	0,1	-
82	437802.30	2244387.61	Картометрический	0,1	-
83	437679.00	2244665.00	Картометрический	0,1	-
84	437677.89	2244662.20	Картометрический	0,1	-
85	437614.98	2244626.36	Картометрический	0,1	-
86	437594.80	2244622.21	Картометрический	0,1	-
87	437572.84	2244612.33	Картометрический	0,1	-
88	437526.76	2244585.15	Картометрический	0,1	-
89	437536.57	2244565.98	Картометрический	0,1	-
90	437456.55	2244530.92	Картометрический	0,1	-
91	437643.90	2244179.76	Картометрический	0,1	-
92	437628.18	2244176.20	Картометрический	0,1	-
93	437448.55	2244228.27	Картометрический	0,1	-
94	437363.58	2244406.67	Картометрический	0,1	-
95	437353.77	2244402.48	Картометрический	0,1	-
96	437316.86	2244386.79	Картометрический	0,1	-
97	437312.23	2244400.42	Картометрический	0,1	-
98	437304.94	2244417.18	Картометрический	0,1	-
99	437295.81	2244413.21	Картометрический	0,1	-
100	437281.96	2244407.18	Картометрический	0,1	-
101	437245.39	2244391.29	Картометрический	0,1	-
102	437224.45	2244439.44	Картометрический	0,1	-
103	437217.32	2244436.48	Картометрический	0,1	-
104	437186.85	2244422.87	Картометрический	0,1	-
105	437121.18	2244394.51	Картометрический	0,1	-
106	436988.54	2244335.25	Картометрический	0,1	-
107	436927.21	2244307.54	Картометрический	0,1	-
108	436895.73	2244375.25	Картометрический	0,1	-
109	436865.14	2244361.98	Картометрический	0,1	-
110	436828.97	2244221.18	Картометрический	0,1	-
111	436905.19	2244202.19	Картометрический	0,1	-
112	436906.00	2244185.50	Картометрический	0,1	-
113	436965.70	2243753.80	Картометрический	0,1	-
114	436917.50	2243714.80	Картометрический	0,1	-
115	436905.87	2243710.93	Картометрический	0,1	-

Раздел 2

Сведения о местоположении границ объекта

Обозначение характерных точек границ	Координаты, м		Метод определения координат характерной точки	Средняя квадратическая погрешность положения характерной точки (Мт), м	Описание обозначения точки на местности (при наличии)
	X	Y			
1	2	3	4	5	6
116	436797.19	2243674.96	Картометрический	0,1	-
117	436774.87	2243667.79	Картометрический	0,1	-
118	436676.38	2244088.74	Картометрический	0,1	-
119	436672.94	2244086.70	Картометрический	0,1	-
120	436667.83	2244095.30	Картометрический	0,1	-
121	436668.36	2244105.98	Картометрический	0,1	-
122	436666.60	2244110.60	Картометрический	0,1	-
123	436610.19	2244075.78	Картометрический	0,1	-
124	436611.67	2244070.79	Картометрический	0,1	-
125	436726.02	2243583.82	Картометрический	0,1	-
126	436725.91	2243582.83	Картометрический	0,1	-
127	436722.37	2243582.72	Картометрический	0,1	-
128	436688.11	2243581.75	Картометрический	0,1	-
129	436668.06	2243581.18	Картометрический	0,1	-
130	436648.06	2243580.61	Картометрический	0,1	-
131	436628.06	2243580.05	Картометрический	0,1	-
132	436625.01	2243579.96	Картометрический	0,1	-
133	436614.91	2243579.68	Картометрический	0,1	-
134	436608.06	2243579.48	Картометрический	0,1	-
135	436588.08	2243578.92	Картометрический	0,1	-
136	436563.08	2243578.21	Картометрический	0,1	-
137	436538.08	2243577.50	Картометрический	0,1	-
138	436518.27	2243576.94	Картометрический	0,1	-
139	436518.08	2243577.11	Картометрический	0,1	-
140	436511.14	2243610.93	Картометрический	0,1	-
141	436504.91	2243641.29	Картометрический	0,1	-
142	436498.68	2243671.65	Картометрический	0,1	-
143	436498.09	2243674.52	Картометрический	0,1	-
144	436521.53	2243841.13	Картометрический	0,1	-
145	436491.81	2243968.53	Картометрический	0,1	-
146	436491.60	2243968.96	Картометрический	0,1	-
147	436490.53	2243973.15	Картометрический	0,1	-
148	436475.98	2243995.25	Картометрический	0,1	-
149	436491.91	2244006.92	Картометрический	0,1	-
150	436508.07	2244018.75	Картометрический	0,1	-
151	436516.77	2244025.12	Картометрический	0,1	-
152	436524.09	2244030.81	Картометрический	0,1	-
153	436539.85	2244043.06	Картометрический	0,1	-
154	436555.66	2244055.35	Картометрический	0,1	-
155	436571.47	2244067.64	Картометрический	0,1	-

Раздел 2

Сведения о местоположении границ объекта

Обозначение характерных точек границ	Координаты, м		Метод определения координат характерной точки	Средняя квадратическая погрешность положения характерной точки (Мт), м	Описание обозначения точки на местности (при наличии)
	X	Y			
1	2	3	4	5	6
156	436587.32	2244079.96	Картометрический	0,1	-
157	436603.08	2244092.21	Картометрический	0,1	-
158	436618.89	2244104.50	Картометрический	0,1	-
159	436634.65	2244116.75	Картометрический	0,1	-
160	436650.46	2244129.04	Картометрический	0,1	-
161	436652.30	2244130.47	Картометрический	0,1	-
162	436666.93	2244142.00	Картометрический	0,1	-
163	436682.36	2244154.16	Картометрический	0,1	-
164	436694.02	2244163.35	Картометрический	0,1	-
165	436703.88	2244171.12	Картометрический	0,1	-
166	436707.89	2244177.88	Картометрический	0,1	-
167	436746.42	2244234.09	Картометрический	0,1	-
168	436749.84	2244238.42	Картометрический	0,1	-
169	436754.45	2244245.17	Картометрический	0,1	-
170	436757.20	2244249.19	Картометрический	0,1	-
171	436759.91	2244253.26	Картометрический	0,1	-
172	436768.99	2244266.86	Картометрический	0,1	-
173	436805.72	2244321.86	Картометрический	0,1	-
174	436831.11	2244356.80	Картометрический	0,1	-
175	436840.89	2244367.94	Картометрический	0,1	-
176	436860.80	2244382.67	Картометрический	0,1	-
177	436882.05	2244392.66	Картометрический	0,1	-
178	436954.01	2244425.25	Картометрический	0,1	-
179	436965.50	2244430.45	Картометрический	0,1	-
180	436971.49	2244440.34	Картометрический	0,1	-
181	436993.44	2244476.58	Картометрический	0,1	-
182	437001.22	2244525.97	Картометрический	0,1	-
183	437007.50	2244582.81	Картометрический	0,1	-
184	437017.49	2244689.35	Картометрический	0,1	-
185	437018.59	2244701.02	Картометрический	0,1	-
186	437019.28	2244708.00	Картометрический	0,1	-
187	437022.33	2244704.34	Картометрический	0,1	-
188	437028.25	2244697.01	Картометрический	0,1	-
189	437037.91	2244685.06	Картометрический	0,1	-
190	437074.56	2244622.75	Картометрический	0,1	-
191	437079.62	2244615.16	Картометрический	0,1	-
192	437085.01	2244618.33	Картометрический	0,1	-
193	437115.94	2244636.53	Картометрический	0,1	-
194	437150.41	2244656.82	Картометрический	0,1	-
195	437158.17	2244661.39	Картометрический	0,1	-

Раздел 2

Сведения о местоположении границ объекта

Обозначение характерных точек границ	Координаты, м		Метод определения координат характерной точки	Средняя квадратическая погрешность положения характерной точки (Mt), м	Описание обозначения точки на местности (при наличии)
	X	Y			
1	2	3	4	5	6
196	437192.64	2244681.68	Картометрический	0,1	-
197	437209.88	2244691.82	Картометрический	0,1	-
198	437227.11	2244701.96	Картометрический	0,1	-
199	437234.87	2244706.53	Картометрический	0,1	-
200	437269.23	2244726.75	Картометрический	0,1	-
201	437269.48	2244726.91	Картометрический	0,1	-
202	437304.24	2244748.74	Картометрический	0,1	-
203	437311.86	2244753.53	Картометрический	0,1	-
204	437332.19	2244766.30	Картометрический	0,1	-
205	437351.66	2244778.54	Картометрический	0,1	-
206	437371.14	2244790.77	Картометрический	0,1	-
207	437390.62	2244803.00	Картометрический	0,1	-
208	437407.55	2244813.64	Картометрический	0,1	-
209	437424.50	2244824.29	Картометрический	0,1	-
210	437443.11	2244835.98	Картометрический	0,1	-
211	437460.05	2244846.62	Картометрический	0,1	-
212	437476.98	2244857.26	Картометрический	0,1	-
213	437496.46	2244869.49	Картометрический	0,1	-
214	437515.93	2244881.73	Картометрический	0,1	-
215	437535.41	2244893.96	Картометрический	0,1	-
216	437554.89	2244906.19	Картометрический	0,1	-
217	437574.36	2244918.43	Картометрический	0,1	-
218	437591.30	2244929.07	Картометрический	0,1	-
219	437608.23	2244939.71	Картометрический	0,1	-
220	437620.93	2244947.69	Картометрический	0,1	-
221	437652.18	2244967.32	Картометрический	0,1	-
222	437660.52	2244960.25	Картометрический	0,1	-
223	437689.99	2244952.65	Картометрический	0,1	-
224	437693.33	2244956.91	Картометрический	0,1	-
225	437703.74	2244955.97	Картометрический	0,1	-
226	437740.13	2244936.20	Картометрический	0,1	-
227	437764.11	2244928.45	Картометрический	0,1	-
228	437768.20	2244930.23	Картометрический	0,1	-
229	437783.90	2244951.53	Картометрический	0,1	-
230	437801.49	2244994.90	Картометрический	0,1	-
231	437811.54	2244999.38	Картометрический	0,1	-
232	437819.22	2245008.10	Картометрический	0,1	-
233	437818.68	2245011.21	Картометрический	0,1	-
234	437818.62	2245011.99	Картометрический	0,1	-
235	437819.29	2245011.36	Картометрический	0,1	-

Раздел 2

Сведения о местоположении границ объекта

Обозначение характерных точек границ	Координаты, м		Метод определения координат характерной точки	Средняя квадратическая погрешность положения характерной точки (Мг), м	Описание обозначения точки на местности (при наличии)
	X	Y			
1	2	3	4	5	6
236	437824.13	2245007.12	Картометрический	0,1	-
237	437867.38	2244993.90	Картометрический	0,1	-
238	437869.22	2244994.87	Картометрический	0,1	-
239	437930.09	2245030.49	Картометрический	0,1	-
240	437950.74	2245042.58	Картометрический	0,1	-
241	437965.03	2245053.62	Картометрический	0,1	-
242	437965.15	2245053.48	Картометрический	0,1	-
243	437965.23	2245053.62	Картометрический	0,1	-
244	437987.85	2245025.70	Картометрический	0,1	-
1	438051.58	2245070.76	Картометрический	0,1	-
245	437171.99	2244190.55	Картометрический	0,1	-
246	437181.56	2244141.38	Картометрический	0,1	-
247	437248.32	2244168.55	Картометрический	0,1	-
248	437261.44	2244173.89	Картометрический	0,1	-
249	437323.75	2244184.32	Картометрический	0,1	-
250	437330.48	2244138.81	Картометрический	0,1	-
251	437332.07	2244128.04	Картометрический	0,1	-
252	437259.79	2244107.61	Картометрический	0,1	-
253	437200.90	2244094.61	Картометрический	0,1	-
254	437191.06	2244092.74	Картометрический	0,1	-
255	437206.47	2244013.39	Картометрический	0,1	-
256	437246.83	2244026.54	Картометрический	0,1	-
257	437267.97	2243982.09	Картометрический	0,1	-
258	437214.28	2243960.38	Картометрический	0,1	-
259	437204.78	2243874.38	Картометрический	0,1	-
260	437045.78	2243812.63	Картометрический	0,1	-
261	437000.27	2244164.06	Картометрический	0,1	-
262	437040.51	2244155.12	Картометрический	0,1	-
245	437171.99	2244190.55	Картометрический	0,1	-

3. Сведения о характерных точках части (частей) границы объекта

Обозначение характерных точек границ	Координаты, м		Метод определения координат характерной точки	Средняя квадратическая погрешность положения характерной точки (Мг), м	Описание обозначения точки на местности (при наличии)
	X	Y			
1	2	3	4	5	6
-	-	-	-	-	-

Раздел 3

Сведения о местоположении измененных (уточненных) границ объекта

1. Система координат -

2. Сведения о характерных точках границ объекта

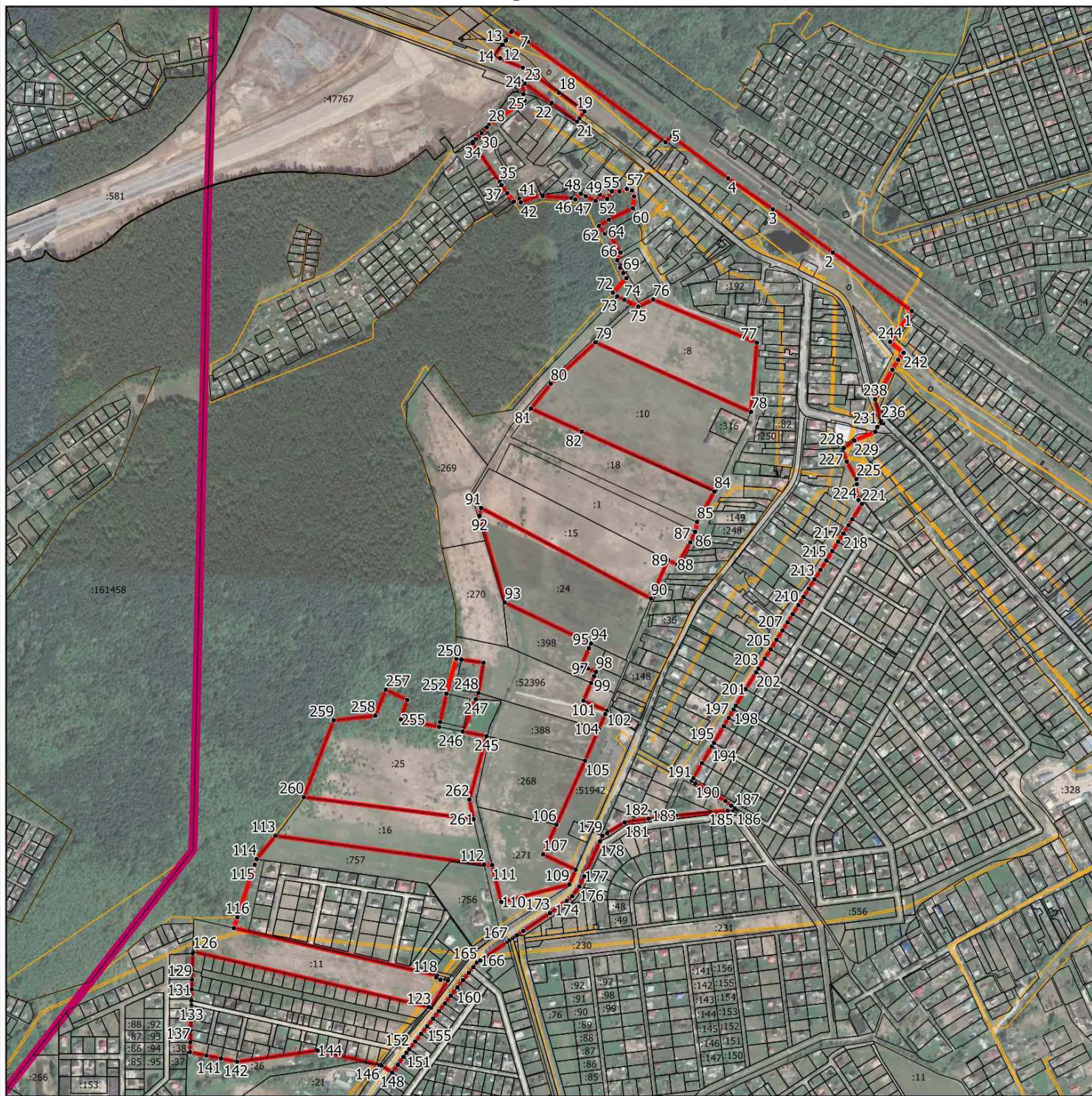
Обозначение характерных точек границ	Существующие координаты, м		Измененные (уточненные) координаты, м		Метод определения координат характерной точки	Средняя квадратическая погрешность положения характерной точки (Mt), м	Описание обозначения точки на местности (при наличии)
	X	Y	X	Y			
1	2	3	4	5	6	7	8
-	-	-	-	-	-	-	

3. Сведения о характерных точках части (частей) границы объекта

Обозначение характерных точек границ	Существующие координаты, м		Измененные (уточненные) координаты, м		Метод определения координат характерной точки	Средняя квадратическая погрешность положения характерной точки (Mt), м	Описание обозначения точки на местности (при наличии)
	X	Y	X	Y			
1	2	3	4	5	6	7	8
-	-	-	-	-	-	-	

Раздел 4

План границ объекта



Масштаб 1:11 000

Условные обозначения:

- - граница объекта, местоположение которого описано
- - границы муниципальных образований
- - границы зон с особыми условиями использования территорий
- - границы земельных участков по сведениям ЕГРН
- - характерная точка границы объекта

Подпись _____ Дата « » 20 г.

Место для отиска печати (при наличии) лица, составившего описание местоположения границ объекта

ОПИСАНИЕ МЕСТОПОЛОЖЕНИЯ ГРАНИЦ

д. Ильино

(наименование объекта, местоположение границ которого описано (далее - объект))

Раздел 1

Сведения об объекте

№ п/п	Характеристики объекта	Описание характеристик
1	2	3
1.	Местоположение объекта	Московская область, городской округ Воскресенск
2.	Площадь объекта +/- величина погрешности определения площади (Р +/- Дельта Р)	1221336 кв. м ± 387 кв. м
3.	Иные характеристики объекта	

Раздел 2

Сведения о местоположении границ объекта

1. Система координат МСК-50, зона 2

2. Сведения о характерных точках границ объекта

Обозначение характерных точек границ	Координаты, м		Метод определения координат характерной точки	Средняя квадратическая погрешность положения характерной точки (M _t), м	Описание обозначения точки на местности (при наличии)
	X	Y			
1	2	3	4	5	6
1	418527.23	2271142.76	Картометрический	0,1	-
2	418643.93	2271093.54	Картометрический	0,1	-
3	418636.61	2271071.62	Картометрический	0,1	-
4	418643.78	2271069.42	Картометрический	0,1	-
5	418652.69	2271066.68	Картометрический	0,1	-
6	418662.45	2271062.16	Картометрический	0,1	-
7	418656.98	2271045.79	Картометрический	0,1	-
8	418656.96	2271045.71	Картометрический	0,1	-
9	418640.04	2270996.39	Картометрический	0,1	-
10	418623.35	2270946.45	Картометрический	0,1	-
11	418607.92	2270899.73	Картометрический	0,1	-
12	418593.70	2270857.30	Картометрический	0,1	-
13	418578.08	2270807.33	Картометрический	0,1	-
14	418578.06	2270807.27	Картометрический	0,1	-
15	418573.16	2270791.91	Картометрический	0,1	-
16	418575.25	2270791.37	Картометрический	0,1	-
17	418582.60	2270788.30	Картометрический	0,1	-
18	418864.02	2270731.76	Картометрический	0,1	-
19	418864.45	2270731.67	Картометрический	0,1	-
20	418865.75	2270721.21	Картометрический	0,1	-
21	418869.48	2270701.78	Картометрический	0,1	-
22	418875.13	2270672.31	Картометрический	0,1	-
23	418880.78	2270642.85	Картометрический	0,1	-
24	418886.43	2270613.39	Картометрический	0,1	-
25	418892.08	2270583.93	Картометрический	0,1	-
26	418907.23	2270568.21	Картометрический	0,1	-
27	418998.90	2270473.11	Картометрический	0,1	-
28	419084.10	2270453.18	Картометрический	0,1	-
29	419089.75	2270453.79	Картометрический	0,1	-
30	419104.65	2270455.42	Картометрический	0,1	-
31	419150.25	2270460.41	Картометрический	0,1	-
32	419197.55	2270477.21	Картометрический	0,1	-
33	419345.38	2270479.08	Картометрический	0,1	-
34	419346.83	2270479.11	Картометрический	0,1	-
35	419348.44	2270478.08	Картометрический	0,1	-

Раздел 2

Сведения о местоположении границ объекта

Обозначение характерных точек границ	Координаты, м		Метод определения координат характерной точки	Средняя квадратическая погрешность положения характерной точки (Мт), м	Описание обозначения точки на местности (при наличии)
	X	Y			
1	2	3	4	5	6
36	419379.09	2270465.77	Картометрический	0,1	-
37	419394.36	2270458.23	Картометрический	0,1	-
38	419395.07	2270457.57	Картометрический	0,1	-
39	419400.19	2270456.49	Картометрический	0,1	-
40	419398.08	2270452.04	Картометрический	0,1	-
41	419398.88	2270451.56	Картометрический	0,1	-
42	419398.79	2270451.39	Картометрический	0,1	-
43	419411.87	2270443.57	Картометрический	0,1	-
44	419434.78	2270432.73	Картометрический	0,1	-
45	419451.62	2270425.81	Картометрический	0,1	-
46	419456.56	2270420.93	Картометрический	0,1	-
47	419456.89	2270417.97	Картометрический	0,1	-
48	419454.82	2270417.60	Картометрический	0,1	-
49	419437.73	2270414.32	Картометрический	0,1	-
50	419424.79	2270408.94	Картометрический	0,1	-
51	419415.87	2270401.28	Картометрический	0,1	-
52	419413.13	2270397.09	Картометрический	0,1	-
53	419408.02	2270394.97	Картометрический	0,1	-
54	419400.08	2270388.15	Картометрический	0,1	-
55	419398.73	2270386.73	Картометрический	0,1	-
56	419389.53	2270377.15	Картометрический	0,1	-
57	419383.38	2270372.07	Картометрический	0,1	-
58	419377.21	2270366.99	Картометрический	0,1	-
59	419347.27	2270359.01	Картометрический	0,1	-
60	419312.37	2270350.44	Картометрический	0,1	-
61	419296.29	2270345.42	Картометрический	0,1	-
62	419266.79	2270342.80	Картометрический	0,1	-
63	419247.64	2270346.44	Картометрический	0,1	-
64	419225.99	2270360.95	Картометрический	0,1	-
65	419198.11	2270380.67	Картометрический	0,1	-
66	419187.85	2270372.97	Картометрический	0,1	-
67	419186.98	2270369.67	Картометрический	0,1	-
68	419186.60	2270369.37	Картометрический	0,1	-
69	419181.02	2270365.08	Картометрический	0,1	-
70	419179.10	2270353.91	Картометрический	0,1	-
71	419176.00	2270346.00	Картометрический	0,1	-
72	419176.29	2270339.06	Картометрический	0,1	-
73	419176.25	2270338.72	Картометрический	0,1	-
74	419168.27	2270340.68	Картометрический	0,1	-
75	419159.32	2270340.82	Картометрический	0,1	-

Раздел 2

Сведения о местоположении границ объекта

Обозначение характерных точек границ	Координаты, м		Метод определения координат характерной точки	Средняя квадратическая погрешность положения характерной точки (Мт), м	Описание обозначения точки на местности (при наличии)
	X	Y			
1	2	3	4	5	6
76	419146.04	2270331.83	Картометрический	0,1	-
77	419139.93	2270324.43	Картометрический	0,1	-
78	419139.21	2270323.94	Картометрический	0,1	-
79	419137.26	2270321.57	Картометрический	0,1	-
80	419125.52	2270313.88	Картометрический	0,1	-
81	419106.02	2270310.57	Картометрический	0,1	-
82	419082.06	2270301.48	Картометрический	0,1	-
83	419078.88	2270297.70	Картометрический	0,1	-
84	419076.67	2270295.07	Картометрический	0,1	-
85	419076.20	2270293.98	Картометрический	0,1	-
86	419075.23	2270293.60	Картометрический	0,1	-
87	419069.85	2270287.18	Картометрический	0,1	-
88	419061.95	2270271.61	Картометрический	0,1	-
89	419056.83	2270261.34	Картометрический	0,1	-
90	419054.72	2270257.12	Картометрический	0,1	-
91	419022.79	2270238.14	Картометрический	0,1	-
92	419018.85	2270237.29	Картометрический	0,1	-
93	418980.14	2270225.34	Картометрический	0,1	-
94	418912.99	2270200.81	Картометрический	0,1	-
95	418889.54	2270175.22	Картометрический	0,1	-
96	418824.53	2270017.47	Картометрический	0,1	-
97	418801.45	2269948.26	Картометрический	0,1	-
98	418800.03	2269944.99	Картометрический	0,1	-
99	418755.26	2269870.37	Картометрический	0,1	-
100	418704.10	2269817.07	Картометрический	0,1	-
101	418672.12	2269788.29	Картометрический	0,1	-
102	418663.60	2269766.97	Картометрический	0,1	-
103	418668.94	2269729.67	Картометрический	0,1	-
104	418671.07	2269706.22	Картометрический	0,1	-
105	418654.02	2269668.91	Картометрический	0,1	-
106	418649.76	2269625.21	Картометрический	0,1	-
107	418654.03	2269618.82	Картометрический	0,1	-
108	418689.21	2269609.23	Картометрический	0,1	-
109	418709.47	2269595.38	Картометрический	0,1	-
110	418719.58	2269583.11	Картометрический	0,1	-
111	418720.28	2269582.98	Картометрический	0,1	-
112	418721.28	2269580.11	Картометрический	0,1	-
113	418712.66	2269570.01	Картометрический	0,1	-
114	418713.21	2269517.01	Картометрический	0,1	-
115	418725.61	2269486.51	Картометрический	0,1	-

Раздел 2

Сведения о местоположении границ объекта

Обозначение характерных точек границ	Координаты, м		Метод определения координат характерной точки	Средняя квадратическая погрешность положения характерной точки (Мт), м	Описание обозначения точки на местности (при наличии)
	X	Y			
1	2	3	4	5	6
116	418691.48	2269470.38	Картометрический	0,1	-
117	418658.01	2269454.56	Картометрический	0,1	-
118	418645.11	2269486.01	Картометрический	0,1	-
119	418640.93	2269488.25	Картометрический	0,1	-
120	418626.18	2269480.36	Картометрический	0,1	-
121	418624.19	2269479.48	Картометрический	0,1	-
122	418625.98	2269468.91	Картометрический	0,1	-
123	418634.35	2269418.60	Картометрический	0,1	-
124	418643.41	2269363.67	Картометрический	0,1	-
125	418649.49	2269328.74	Картометрический	0,1	-
126	418657.91	2269280.66	Картометрический	0,1	-
127	418660.04	2269268.26	Картометрический	0,1	-
128	418681.80	2269132.93	Картометрический	0,1	-
129	418680.65	2269091.15	Картометрический	0,1	-
130	418667.71	2269091.77	Картометрический	0,1	-
131	418660.17	2269092.13	Картометрический	0,1	-
132	418660.51	2269086.12	Картометрический	0,1	-
133	418660.33	2269078.47	Картометрический	0,1	-
134	418659.53	2269070.50	Картометрический	0,1	-
135	418657.97	2269061.53	Картометрический	0,1	-
136	418657.49	2269059.54	Картометрический	0,1	-
137	418665.06	2269058.95	Картометрический	0,1	-
138	418663.54	2269057.88	Картометрический	0,1	-
139	418631.84	2269060.37	Картометрический	0,1	-
140	418591.35	2269058.73	Картометрический	0,1	-
141	418561.40	2269059.15	Картометрический	0,1	-
142	418549.76	2269058.69	Картометрический	0,1	-
143	418547.32	2269069.68	Картометрический	0,1	-
144	418465.12	2269077.00	Картометрический	0,1	-
145	418370.84	2269112.03	Картометрический	0,1	-
146	418360.86	2269112.61	Картометрический	0,1	-
147	418360.36	2269115.85	Картометрический	0,1	-
148	418359.82	2269117.01	Картометрический	0,1	-
149	418353.56	2269130.60	Картометрический	0,1	-
150	418348.85	2269138.33	Картометрический	0,1	-
151	418335.48	2269156.12	Картометрический	0,1	-
152	418331.86	2269160.04	Картометрический	0,1	-
153	418342.11	2269266.36	Картометрический	0,1	-
154	418354.57	2269284.76	Картометрический	0,1	-
155	418362.89	2269298.64	Картометрический	0,1	-

Раздел 2

Сведения о местоположении границ объекта

Обозначение характерных точек границ	Координаты, м		Метод определения координат характерной точки	Средняя квадратическая погрешность положения характерной точки (Мт), м	Описание обозначения точки на местности (при наличии)
	X	Y			
1	2	3	4	5	6
156	418362.65	2269309.10	Картометрический	0,1	-
157	418357.02	2269319.28	Картометрический	0,1	-
158	418356.44	2269328.17	Картометрический	0,1	-
159	418360.59	2269331.63	Картометрический	0,1	-
160	418371.37	2269332.19	Картометрический	0,1	-
161	418373.61	2269334.71	Картометрический	0,1	-
162	418366.08	2269346.85	Картометрический	0,1	-
163	418367.10	2269355.08	Картометрический	0,1	-
164	418373.76	2269355.98	Картометрический	0,1	-
165	418382.61	2269353.38	Картометрический	0,1	-
166	418382.62	2269353.38	Картометрический	0,1	-
167	418389.59	2269354.29	Картометрический	0,1	-
168	418392.47	2269358.71	Картометрический	0,1	-
169	418394.77	2269369.16	Картометрический	0,1	-
170	418405.06	2269382.06	Картометрический	0,1	-
171	418405.13	2269389.35	Картометрический	0,1	-
172	418389.34	2269401.21	Картометрический	0,1	-
173	418389.10	2269410.73	Картометрический	0,1	-
174	418398.35	2269417.95	Картометрический	0,1	-
175	418414.26	2269423.55	Картометрический	0,1	-
176	418438.67	2269424.62	Картометрический	0,1	-
177	418445.45	2269442.02	Картометрический	0,1	-
178	418456.66	2269456.84	Картометрический	0,1	-
179	418459.59	2269465.07	Картометрический	0,1	-
180	418459.31	2269470.78	Картометрический	0,1	-
181	418455.83	2269473.35	Картометрический	0,1	-
182	418436.79	2269471.89	Картометрический	0,1	-
183	418422.57	2269475.80	Картометрический	0,1	-
184	418407.02	2269476.88	Картометрический	0,1	-
185	418402.32	2269482.93	Картометрический	0,1	-
186	418402.11	2269497.86	Картометрический	0,1	-
187	418413.04	2269519.65	Картометрический	0,1	-
188	418413.92	2269522.70	Картометрический	0,1	-
189	418417.62	2269535.48	Картометрический	0,1	-
190	418415.53	2269554.20	Картометрический	0,1	-
191	418410.21	2269562.15	Картометрический	0,1	-
192	418391.23	2269571.49	Картометрический	0,1	-
193	418364.73	2269591.37	Картометрический	0,1	-
194	418357.54	2269602.51	Картометрический	0,1	-
195	418354.30	2269623.41	Картометрический	0,1	-

Раздел 2

Сведения о местоположении границ объекта

Обозначение характерных точек границ	Координаты, м		Метод определения координат характерной точки	Средняя квадратическая погрешность положения характерной точки (Мт), м	Описание обозначения точки на местности (при наличии)
	X	Y			
1	2	3	4	5	6
196	418343.74	2269620.40	Картометрический	0,1	-
197	418238.97	2269662.03	Картометрический	0,1	-
198	418076.18	2269617.99	Картометрический	0,1	-
199	418052.97	2269670.16	Картометрический	0,1	-
200	417970.62	2269660.06	Картометрический	0,1	-
201	418019.49	2269733.33	Картометрический	0,1	-
202	418013.53	2269762.32	Картометрический	0,1	-
203	418082.38	2269875.64	Картометрический	0,1	-
204	418041.05	2269883.36	Картометрический	0,1	-
205	418048.05	2269902.97	Картометрический	0,1	-
206	417978.20	2269944.66	Картометрический	0,1	-
207	417966.56	2269925.26	Картометрический	0,1	-
208	417900.56	2269951.11	Картометрический	0,1	-
209	417905.53	2270060.40	Картометрический	0,1	-
210	417764.37	2270129.58	Картометрический	0,1	-
211	417788.89	2270201.30	Картометрический	0,1	-
212	417851.08	2270357.36	Картометрический	0,1	-
213	417979.62	2270381.02	Картометрический	0,1	-
214	418036.29	2270325.41	Картометрический	0,1	-
215	418145.04	2270357.91	Картометрический	0,1	-
216	418135.88	2270436.88	Картометрический	0,1	-
217	418180.83	2270456.00	Картометрический	0,1	-
218	418225.78	2270475.12	Картометрический	0,1	-
219	418242.90	2270561.95	Картометрический	0,1	-
220	418425.62	2270715.08	Картометрический	0,1	-
221	418466.20	2270749.09	Картометрический	0,1	-
222	418464.99	2270752.02	Картометрический	0,1	-
223	418461.33	2270760.56	Картометрический	0,1	-
224	418457.82	2270767.91	Картометрический	0,1	-
225	418453.72	2270774.95	Картометрический	0,1	-
226	418449.07	2270781.63	Картометрический	0,1	-
227	418443.88	2270787.92	Картометрический	0,1	-
228	418438.20	2270793.76	Картометрический	0,1	-
229	418432.05	2270799.11	Картометрический	0,1	-
230	418425.51	2270803.95	Картометрический	0,1	-
231	418421.51	2270806.66	Картометрический	0,1	-
232	418422.86	2270808.00	Картометрический	0,1	-
233	418428.84	2270816.79	Картометрический	0,1	-
234	418430.44	2270818.65	Картометрический	0,1	-
235	418432.55	2270819.83	Картометрический	0,1	-

Раздел 2

Сведения о местоположении границ объекта

Обозначение характерных точек границ	Координаты, м		Метод определения координат характерной точки	Средняя квадратическая погрешность положения характерной точки (Мт), м	Описание обозначения точки на местности (при наличии)
	X	Y			
1	2	3	4	5	6
236	418436.49	2270822.91	Картометрический	0,1	-
237	418439.85	2270826.50	Картометрический	0,1	-
238	418443.39	2270830.72	Картометрический	0,1	-
239	418445.25	2270836.24	Картометрический	0,1	-
240	418447.65	2270838.00	Картометрический	0,1	-
241	418447.91	2270838.24	Картометрический	0,1	-
242	418451.22	2270841.71	Картометрический	0,1	-
243	418451.57	2270842.21	Картометрический	0,1	-
244	418455.73	2270850.77	Картометрический	0,1	-
245	418455.79	2270850.89	Картометрический	0,1	-
246	418457.21	2270854.42	Картометрический	0,1	-
247	418457.31	2270854.73	Картометрический	0,1	-
248	418458.27	2270859.01	Картометрический	0,1	-
249	418458.32	2270859.55	Картометрический	0,1	-
250	418458.15	2270862.86	Картометрический	0,1	-
251	418458.10	2270863.22	Картометрический	0,1	-
252	418457.81	2270864.41	Картометрический	0,1	-
253	418457.75	2270864.64	Картометрический	0,1	-
254	418457.62	2270864.98	Картометрический	0,1	-
255	418459.63	2270867.55	Картометрический	0,1	-
256	418461.85	2270869.02	Картометрический	0,1	-
257	418464.82	2270872.39	Картометрический	0,1	-
258	418465.26	2270872.67	Картометрический	0,1	-
259	418468.30	2270873.21	Картометрический	0,1	-
260	418468.80	2270873.37	Картометрический	0,1	-
261	418476.97	2270877.26	Картометрический	0,1	-
262	418477.29	2270877.45	Картометрический	0,1	-
263	418489.38	2270886.40	Картометрический	0,1	-
264	418489.71	2270886.70	Картометрический	0,1	-
265	418493.47	2270891.09	Картометрический	0,1	-
266	418493.64	2270891.31	Картометрический	0,1	-
267	418497.91	2270897.99	Картометрический	0,1	-
268	418498.20	2270898.75	Картометрический	0,1	-
269	418499.23	2270905.13	Картометрический	0,1	-
270	418499.11	2270906.20	Картометрический	0,1	-
271	418497.85	2270909.28	Картометрический	0,1	-
272	418497.67	2270909.64	Картометрический	0,1	-
273	418494.87	2270913.85	Картометрический	0,1	-
274	418494.20	2270914.48	Картометрический	0,1	-
275	418488.65	2270917.68	Картометрический	0,1	-

Раздел 2

Сведения о местоположении границ объекта

Обозначение характерных точек границ	Координаты, м		Метод определения координат характерной точки	Средняя квадратическая погрешность положения характерной точки (Мт), м	Описание обозначения точки на местности (при наличии)
	X	Y			
1	2	3	4	5	6
276	418486.63	2270919.12	Картометрический	0,1	-
277	418483.74	2270923.43	Картометрический	0,1	-
278	418483.09	2270925.46	Картометрический	0,1	-
279	418483.63	2270931.91	Картометрический	0,1	-
280	418483.64	2270932.10	Картометрический	0,1	-
281	418483.58	2270936.31	Картометрический	0,1	-
282	418483.55	2270936.65	Картометрический	0,1	-
283	418482.92	2270940.07	Картометрический	0,1	-
284	418482.67	2270940.74	Картометрический	0,1	-
285	418478.87	2270947.00	Картометрический	0,1	-
286	418478.09	2270948.33	Картометрический	0,1	-
287	418478.53	2270951.57	Картометрический	0,1	-
288	418479.01	2270952.78	Картометрический	0,1	-
289	418480.29	2270953.89	Картометрический	0,1	-
290	418480.54	2270954.12	Картометрический	0,1	-
291	418482.94	2270955.96	Картометрический	0,1	-
292	418484.24	2270957.18	Картометрический	0,1	-
293	418487.25	2270957.16	Картометрический	0,1	-
294	418489.13	2270957.22	Картометрический	0,1	-
295	418489.15	2270957.23	Картометрический	0,1	-
296	418490.24	2270957.27	Картометрический	0,1	-
297	418493.44	2270959.77	Картометрический	0,1	-
298	418496.28	2270964.16	Картометрический	0,1	-
299	418497.42	2270967.36	Картометрический	0,1	-
300	418497.65	2270970.83	Картометрический	0,1	-
301	418496.74	2270974.82	Картометрический	0,1	-
302	418496.48	2270975.89	Картометрический	0,1	-
303	418496.98	2270977.64	Картометрический	0,1	-
304	418497.05	2270978.01	Картометрический	0,1	-
305	418497.32	2270981.08	Картометрический	0,1	-
306	418497.90	2270983.25	Картометрический	0,1	-
307	418497.93	2270983.37	Картометрический	0,1	-
308	418498.27	2270985.02	Картометрический	0,1	-
309	418498.31	2270985.50	Картометрический	0,1	-
310	418498.20	2270988.47	Картометрический	0,1	-
311	418498.14	2270988.86	Картометрический	0,1	-
312	418497.34	2270992.12	Картометрический	0,1	-
313	418497.02	2270992.81	Картометрический	0,1	-
314	418495.54	2270994.86	Картометрический	0,1	-
315	418495.03	2270995.35	Картометрический	0,1	-

Раздел 2

Сведения о местоположении границ объекта

Обозначение характерных точек границ	Координаты, м		Метод определения координат характерной точки	Средняя квадратическая погрешность положения характерной точки (Мт), м	Описание обозначения точки на местности (при наличии)
	X	Y			
1	2	3	4	5	6
316	418494.13	2270995.95	Картометрический	0,1	-
317	418493.70	2270997.67	Картометрический	0,1	-
318	418494.00	2270998.27	Картометрический	0,1	-
319	418494.06	2270998.34	Картометрический	0,1	-
320	418495.03	2270999.05	Картометрический	0,1	-
321	418497.94	2271000.53	Картометрический	0,1	-
322	418500.45	2271001.50	Картометрический	0,1	-
323	418501.58	2271003.55	Картометрический	0,1	-
324	418501.64	2271006.51	Картометрический	0,1	-
325	418501.19	2271008.96	Картометрический	0,1	-
326	418501.11	2271009.21	Картометрический	0,1	-
327	418501.10	2271010.26	Картометрический	0,1	-
328	418501.05	2271011.30	Картометрический	0,1	-
329	418501.21	2271014.30	Картометрический	0,1	-
330	418501.33	2271014.78	Картометрический	0,1	-
331	418502.09	2271017.73	Картометрический	0,1	-
332	418503.40	2271020.91	Картометрический	0,1	-
333	418503.55	2271021.76	Картометрический	0,1	-
334	418503.44	2271024.61	Картометрический	0,1	-
335	418503.42	2271024.84	Картометрический	0,1	-
336	418503.08	2271027.01	Картометрический	0,1	-
337	418502.72	2271027.86	Картометрический	0,1	-
338	418501.24	2271029.92	Картометрический	0,1	-
339	418498.62	2271033.56	Картометрический	0,1	-
340	418498.41	2271033.81	Картометрический	0,1	-
341	418496.72	2271035.50	Картометрический	0,1	-
342	418496.33	2271036.06	Картометрический	0,1	-
343	418493.63	2271039.99	Картометрический	0,1	-
344	418493.53	2271044.84	Картометрический	0,1	-
345	418493.53	2271045.24	Картометрический	0,1	-
346	418493.66	2271046.08	Картометрический	0,1	-
347	418494.86	2271050.98	Картометрический	0,1	-
348	418494.80	2271054.06	Картометрический	0,1	-
349	418492.35	2271058.84	Картометрический	0,1	-
350	418490.17	2271058.96	Картометрический	0,1	-
351	418491.63	2271063.41	Картометрический	0,1	-
352	418493.31	2271070.07	Картометрический	0,1	-
353	418494.54	2271076.82	Картометрический	0,1	-
354	418495.29	2271083.65	Картометрический	0,1	-
355	418498.05	2271120.03	Картометрический	0,1	-

Раздел 2

Сведения о местоположении границ объекта

Обозначение характерных точек границ	Координаты, м		Метод определения координат характерной точки	Средняя квадратическая погрешность положения характерной точки (Мт), м	Описание обозначения точки на местности (при наличии)
	X	Y			
1	2	3	4	5	6
356	418498.56	2271124.05	Картометрический	0,1	-
357	418504.19	2271126.96	Картометрический	0,1	-
358	418509.52	2271129.93	Картометрический	0,1	-
359	418514.66	2271133.22	Картометрический	0,1	-
360	418519.58	2271136.82	Картометрический	0,1	-
1	418527.23	2271142.76	Картометрический	0,1	-
361	418605.56	2269469.66	Картометрический	0,1	-
362	418563.74	2269463.33	Картометрический	0,1	-
363	418552.37	2269459.37	Картометрический	0,1	-
364	418545.88	2269457.10	Картометрический	0,1	-
365	418535.10	2269449.54	Картометрический	0,1	-
366	418535.05	2269449.51	Картометрический	0,1	-
367	418530.26	2269441.52	Картометрический	0,1	-
368	418530.29	2269441.07	Картометрический	0,1	-
369	418530.83	2269433.20	Картометрический	0,1	-
370	418542.21	2269417.91	Картометрический	0,1	-
371	418558.60	2269398.41	Картометрический	0,1	-
372	418575.99	2269378.84	Картометрический	0,1	-
373	418597.34	2269354.15	Картометрический	0,1	-
374	418606.86	2269329.60	Картометрический	0,1	-
375	418614.46	2269296.60	Картометрический	0,1	-
376	418621.94	2269280.36	Картометрический	0,1	-
377	418634.55	2269253.68	Картометрический	0,1	-
378	418644.34	2269241.47	Картометрический	0,1	-
379	418644.34	2269241.48	Картометрический	0,1	-
380	418652.71	2269231.04	Картометрический	0,1	-
381	418616.21	2269466.84	Картометрический	0,1	-
382	418606.23	2269465.77	Картометрический	0,1	-
361	418605.56	2269469.66	Картометрический	0,1	-
383	419788.48	2270636.46	Картометрический	0,1	-
384	419804.64	2270600.32	Картометрический	0,1	-
385	419814.64	2270577.93	Картометрический	0,1	-
386	419730.08	2270422.01	Картометрический	0,1	-
387	419642.51	2270360.52	Картометрический	0,1	-
388	419641.99	2270359.25	Картометрический	0,1	-
389	419619.63	2270353.78	Картометрический	0,1	-
390	419609.89	2270353.94	Картометрический	0,1	-
391	419608.70	2270354.90	Картометрический	0,1	-
392	419607.21	2270358.05	Картометрический	0,1	-
393	419604.94	2270392.27	Картометрический	0,1	-

Раздел 2

Сведения о местоположении границ объекта

Обозначение характерных точек границ	Координаты, м		Метод определения координат характерной точки	Средняя квадратическая погрешность положения характерной точки (Mт), м	Описание обозначения точки на местности (при наличии)
	X	Y			
1	2	3	4	5	6
394	419602.67	2270401.28	Картометрический	0,1	-
395	419587.19	2270401.28	Картометрический	0,1	-
396	419587.18	2270401.28	Картометрический	0,1	-
397	419539.97	2270386.27	Картометрический	0,1	-
398	419539.88	2270385.87	Картометрический	0,1	-
399	419538.43	2270385.53	Картометрический	0,1	-
400	419537.25	2270380.05	Картометрический	0,1	-
401	419549.35	2270370.77	Картометрический	0,1	-
402	419580.30	2270360.76	Картометрический	0,1	-
403	419595.91	2270353.49	Картометрический	0,1	-
404	419598.71	2270342.66	Картометрический	0,1	-
405	419597.67	2270341.40	Картометрический	0,1	-
406	419596.63	2270340.15	Картометрический	0,1	-
407	419582.24	2270330.59	Картометрический	0,1	-
408	419570.65	2270326.73	Картометрический	0,1	-
409	419559.04	2270322.86	Картометрический	0,1	-
410	419554.05	2270322.76	Картометрический	0,1	-
411	419549.06	2270322.64	Картометрический	0,1	-
412	419533.49	2270323.91	Картометрический	0,1	-
413	419524.03	2270324.91	Картометрический	0,1	-
414	419515.65	2270321.82	Картометрический	0,1	-
415	419505.19	2270314.12	Картометрический	0,1	-
416	419498.99	2270311.66	Картометрический	0,1	-
417	419493.26	2270309.39	Картометрический	0,1	-
418	419489.75	2270308.10	Картометрический	0,1	-
419	419481.89	2270305.20	Картометрический	0,1	-
420	419476.25	2270308.76	Картометрический	0,1	-
421	419470.46	2270318.84	Картометрический	0,1	-
422	419467.73	2270319.84	Картометрический	0,1	-
423	419464.27	2270320.51	Картометрический	0,1	-
424	419460.80	2270321.21	Картометрический	0,1	-
425	419450.43	2270318.77	Картометрический	0,1	-
426	419436.96	2270315.49	Картометрический	0,1	-
427	419427.95	2270317.31	Картометрический	0,1	-
428	419423.50	2270322.50	Картометрический	0,1	-
429	419419.67	2270340.97	Картометрический	0,1	-
430	419422.86	2270349.98	Картометрический	0,1	-
431	419432.77	2270356.11	Картометрический	0,1	-
432	419460.26	2270365.94	Картометрический	0,1	-
433	419508.94	2270386.05	Картометрический	0,1	-

Раздел 2**Сведения о местоположении границ объекта**

Обозначение характерных точек границ	Координаты, м		Метод определения координат характерной точки	Средняя квадратическая погрешность положения характерной точки (Mt), м	Описание обозначения точки на местности (при наличии)
	X	Y			
1	2	3	4	5	6
434	419528.23	2270400.80	Картометрический	0,1	-
435	419533.34	2270414.65	Картометрический	0,1	-
436	419527.63	2270436.19	Картометрический	0,1	-
437	419520.36	2270452.39	Картометрический	0,1	-
438	419521.20	2270460.09	Картометрический	0,1	-
439	419521.35	2270461.48	Картометрический	0,1	-
440	419524.12	2270464.26	Картометрический	0,1	-
441	419530.27	2270470.41	Картометрический	0,1	-
442	419664.99	2270546.67	Картометрический	0,1	-
383	419788.48	2270636.46	Картометрический	0,1	-
443	419061.66	2270472.05	Картометрический	0,1	-
444	419069.60	2270471.69	Картометрический	0,1	-
445	419069.00	2270458.50	Картометрический	0,1	-
446	419061.06	2270458.86	Картометрический	0,1	-
443	419061.66	2270472.05	Картометрический	0,1	-

3. Сведения о характерных точках части (частей) границы объекта

Обозначение характерных точек границ	Координаты, м		Метод определения координат характерной точки	Средняя квадратическая погрешность положения характерной точки (Mt), м	Описание обозначения точки на местности (при наличии)
	X	Y			
1	2	3	4	5	6
-	-	-	-	-	-

Раздел 3

Сведения о местоположении измененных (уточненных) границ объекта

1. Система координат -

2. Сведения о характерных точках границ объекта

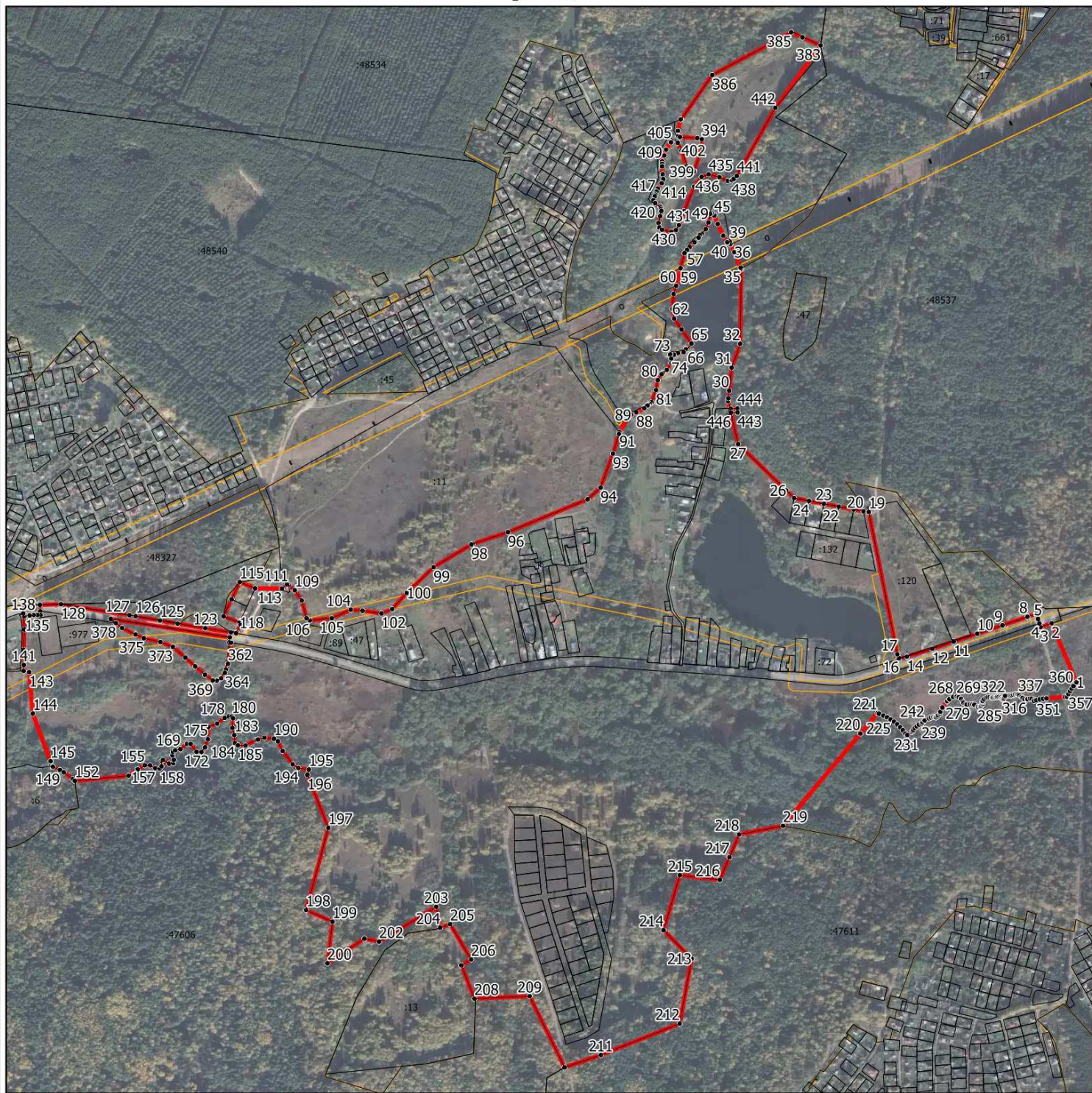
Обозначение характерных точек границ	Существующие координаты, м		Измененные (уточненные) координаты, м		Метод определения координат характерной точки	Средняя квадратическая погрешность положения характерной точки (Mt), м	Описание обозначения точки на местности (при наличии)
	X	Y	X	Y			
1	2	3	4	5	6	7	8
-	-	-	-	-	-	-	

3. Сведения о характерных точках части (частей) границы объекта

Обозначение характерных точек границ	Существующие координаты, м		Измененные (уточненные) координаты, м		Метод определения координат характерной точки	Средняя квадратическая погрешность положения характерной точки (Mt), м	Описание обозначения точки на местности (при наличии)
	X	Y	X	Y			
1	2	3	4	5	6	7	8
-	-	-	-	-	-	-	

Раздел 4

План границ объекта



Масштаб 1:10 500

Условные обозначения:

- - граница объекта, местоположение которого описано
- - границы муниципальных образований
- - границы зон с особыми условиями использования территорий
- - границы земельных участков по сведениям ЕГРН
- - характерная точка границы объекта

Подпись _____ Дата « _____ » _____ 20__ г.

Место для отиска печати (при наличии) лица, составившего описание местоположения границ объекта

ОПИСАНИЕ МЕСТОПОЛОЖЕНИЯ ГРАНИЦ

д. Исаково

(наименование объекта, местоположение границ которого описано (далее - объект))

Раздел 1

Сведения об объекте

№ п/п	Характеристики объекта	Описание характеристик
1	2	3
1.	Местоположение объекта	Московская область, городской округ Воскресенск
2.	Площадь объекта +/- величина погрешности определения площади (P +/- Дельта P)	811126 кв. м ± 315 кв. м
3.	Иные характеристики объекта	

Раздел 2

Сведения о местоположении границ объекта

1. Система координат МСК-50, зона 2

2. Сведения о характерных точках границ объекта

Обозначение характерных точек границ	Координаты, м		Метод определения координат характерной точки	Средняя квадратическая погрешность положения характерной точки (Mt), м	Описание обозначения точки на местности (при наличии)
	X	Y			
1	2	3	4	5	6
1	431124.04	2256361.13	Картометрический	0,1	-
2	431136.51	2256300.70	Картометрический	0,1	-
3	431145.42	2256271.33	Картометрический	0,1	-
4	431180.43	2256291.79	Картометрический	0,1	-
5	431186.32	2256290.44	Картометрический	0,1	-
6	431214.99	2256284.34	Картометрический	0,1	-
7	431247.85	2256264.65	Картометрический	0,1	-
8	431274.10	2256295.76	Картометрический	0,1	-
9	431297.47	2256300.72	Картометрический	0,1	-
10	431313.57	2256304.43	Картометрический	0,1	-
11	431330.09	2256308.27	Картометрический	0,1	-
12	431335.71	2256294.33	Картометрический	0,1	-
13	431360.77	2256231.39	Картометрический	0,1	-
14	431411.86	2256105.81	Картометрический	0,1	-
15	431518.86	2255838.95	Картометрический	0,1	-
16	431520.45	2255839.63	Картометрический	0,1	-
17	431531.75	2255815.18	Картометрический	0,1	-
18	431524.39	2255811.47	Картометрический	0,1	-
19	431545.94	2255763.62	Картометрический	0,1	-
20	431547.34	2255760.52	Картометрический	0,1	-
21	431547.56	2255739.61	Картометрический	0,1	-
22	431547.67	2255737.56	Картометрический	0,1	-
23	431548.85	2255733.04	Картометрический	0,1	-
24	431550.11	2255729.05	Картометрический	0,1	-
25	431551.59	2255724.97	Картометрический	0,1	-
26	431553.80	2255719.88	Картометрический	0,1	-
27	431559.11	2255708.85	Картометрический	0,1	-
28	431602.89	2255614.74	Картометрический	0,1	-
29	431627.49	2255562.19	Картометрический	0,1	-
30	431638.84	2255538.10	Картометрический	0,1	-
31	431640.92	2255533.01	Картометрический	0,1	-
32	431641.31	2255530.78	Картометрический	0,1	-
33	431641.61	2255527.04	Картометрический	0,1	-
34	431641.45	2255523.38	Картометрический	0,1	-
35	431641.12	2255518.29	Картометрический	0,1	-

Раздел 2

Сведения о местоположении границ объекта

Обозначение характерных точек границ	Координаты, м		Метод определения координат характерной точки	Средняя квадратическая погрешность положения характерной точки (Mt), м	Описание обозначения точки на местности (при наличии)
	X	Y			
1	2	3	4	5	6
36	431640.06	2255512.99	Картометрический	0,1	-
37	431638.73	2255508.85	Картометрический	0,1	-
38	431636.81	2255504.90	Картометрический	0,1	-
39	431634.99	2255501.86	Картометрический	0,1	-
40	431632.28	2255498.75	Картометрический	0,1	-
41	431629.96	2255496.53	Картометрический	0,1	-
42	431626.05	2255493.04	Картометрический	0,1	-
43	431623.04	2255490.52	Картометрический	0,1	-
44	431619.64	2255488.07	Картометрический	0,1	-
45	431615.65	2255485.48	Картометрический	0,1	-
46	431611.25	2255483.42	Картометрический	0,1	-
47	431606.86	2255481.79	Картометрический	0,1	-
48	431603.16	2255480.78	Картометрический	0,1	-
49	431598.09	2255479.46	Картометрический	0,1	-
50	431594.12	2255478.75	Картометрический	0,1	-
51	431589.19	2255478.19	Картометрический	0,1	-
52	431584.91	2255478.08	Картометрический	0,1	-
53	431578.96	2255477.86	Картометрический	0,1	-
54	431519.48	2255480.21	Картометрический	0,1	-
55	431519.63	2255468.69	Картометрический	0,1	-
56	431579.40	2255469.24	Картометрический	0,1	-
57	431598.92	2255466.65	Картометрический	0,1	-
58	431600.58	2255466.94	Картометрический	0,1	-
59	431606.42	2255468.44	Картометрический	0,1	-
60	431610.49	2255469.55	Картометрический	0,1	-
61	431615.94	2255471.54	Картометрический	0,1	-
62	431621.47	2255474.12	Картометрический	0,1	-
63	431626.72	2255477.45	Картометрический	0,1	-
64	431630.68	2255480.30	Картометрический	0,1	-
65	431634.31	2255483.30	Картометрический	0,1	-
66	431638.55	2255487.09	Картометрический	0,1	-
67	431641.30	2255489.72	Картометрический	0,1	-
68	431644.99	2255493.91	Картометрический	0,1	-
69	431647.90	2255498.59	Картометрический	0,1	-
70	431650.41	2255503.68	Картометрический	0,1	-
71	431652.32	2255509.43	Картометрический	0,1	-
72	431653.72	2255516.20	Картометрический	0,1	-
73	431654.19	2255522.62	Картометрический	0,1	-
74	431654.38	2255526.88	Картометрический	0,1	-
75	431654.16	2255529.86	Картометрический	0,1	-

Раздел 2

Сведения о местоположении границ объекта

Обозначение характерных точек границ	Координаты, м		Метод определения координат характерной точки	Средняя квадратическая погрешность положения характерной точки (Мт), м	Описание обозначения точки на местности (при наличии)
	X	Y			
1	2	3	4	5	6
76	431678.29	2255477.92	Картометрический	0,1	-
77	431699.37	2255434.27	Картометрический	0,1	-
78	431711.56	2255411.83	Картометрический	0,1	-
79	431756.94	2255354.52	Картометрический	0,1	-
80	431768.20	2255337.54	Картометрический	0,1	-
81	431775.55	2255324.39	Картометрический	0,1	-
82	431760.60	2255322.19	Картометрический	0,1	-
83	431687.85	2255297.92	Картометрический	0,1	-
84	431669.00	2255299.12	Картометрический	0,1	-
85	431659.60	2255299.27	Картометрический	0,1	-
86	431640.91	2255299.52	Картометрический	0,1	-
87	431601.26	2255300.02	Картометрический	0,1	-
88	431596.99	2255299.14	Картометрический	0,1	-
89	431563.95	2255300.16	Картометрический	0,1	-
90	431503.70	2255296.67	Картометрический	0,1	-
91	431484.25	2255295.94	Картометрический	0,1	-
92	431462.85	2255294.61	Картометрический	0,1	-
93	431397.04	2255297.29	Картометрический	0,1	-
94	431354.28	2255298.10	Картометрический	0,1	-
95	431354.74	2255316.11	Картометрический	0,1	-
96	431354.78	2255332.51	Картометрический	0,1	-
97	431352.34	2255338.17	Картометрический	0,1	-
98	431347.42	2255338.24	Картометрический	0,1	-
99	431347.26	2255326.69	Картометрический	0,1	-
100	431345.11	2255326.57	Картометрический	0,1	-
101	431332.44	2255326.44	Картометрический	0,1	-
102	431314.85	2255326.54	Картометрический	0,1	-
103	431311.80	2255325.89	Картометрический	0,1	-
104	431308.88	2255324.95	Картометрический	0,1	-
105	431302.68	2255323.46	Картометрический	0,1	-
106	431293.07	2255320.66	Картометрический	0,1	-
107	431289.39	2255319.58	Картометрический	0,1	-
108	431286.95	2255318.88	Картометрический	0,1	-
109	431281.43	2255317.55	Картометрический	0,1	-
110	431242.95	2255305.24	Картометрический	0,1	-
111	431200.13	2255293.11	Картометрический	0,1	-
112	431200.26	2255292.67	Картометрический	0,1	-
113	431190.68	2255290.45	Картометрический	0,1	-
114	431187.97	2255289.17	Картометрический	0,1	-
115	431185.48	2255287.36	Картометрический	0,1	-

Раздел 2

Сведения о местоположении границ объекта

Обозначение характерных точек границ	Координаты, м		Метод определения координат характерной точки	Средняя квадратическая погрешность положения характерной точки (Mт), м	Описание обозначения точки на местности (при наличии)
	X	Y			
1	2	3	4	5	6
116	431182.56	2255286.58	Картометрический	0,1	-
117	431169.51	2255284.02	Картометрический	0,1	-
118	431160.07	2255329.35	Картометрический	0,1	-
119	431151.84	2255370.53	Картометрический	0,1	-
120	431149.75	2255381.00	Картометрический	0,1	-
121	431136.19	2255374.03	Картометрический	0,1	-
122	431121.49	2255367.90	Картометрический	0,1	-
123	431064.21	2255342.77	Картометрический	0,1	-
124	431044.51	2255330.22	Картометрический	0,1	-
125	431052.65	2255312.91	Картометрический	0,1	-
126	431050.43	2255311.78	Картометрический	0,1	-
127	431043.61	2255326.32	Картометрический	0,1	-
128	431044.31	2255326.64	Картометрический	0,1	-
129	431043.23	2255330.59	Картометрический	0,1	-
130	431040.87	2255338.98	Картометрический	0,1	-
131	431036.98	2255352.97	Картометрический	0,1	-
132	431039.39	2255360.84	Картометрический	0,1	-
133	431041.00	2255361.74	Картометрический	0,1	-
134	431039.98	2255364.69	Картометрический	0,1	-
135	431027.21	2255399.14	Картометрический	0,1	-
136	431011.22	2255442.31	Картометрический	0,1	-
137	431002.77	2255452.45	Картометрический	0,1	-
138	430931.82	2255524.17	Картометрический	0,1	-
139	430919.41	2255540.53	Картометрический	0,1	-
140	430910.76	2255551.80	Картометрический	0,1	-
141	430907.88	2255555.53	Картометрический	0,1	-
142	430864.58	2255589.38	Картометрический	0,1	-
143	430823.84	2255617.69	Картометрический	0,1	-
144	430783.25	2255638.42	Картометрический	0,1	-
145	430802.00	2255654.00	Картометрический	0,1	-
146	430842.00	2255695.71	Картометрический	0,1	-
147	430853.52	2255704.23	Картометрический	0,1	-
148	430941.16	2255638.83	Картометрический	0,1	-
149	430973.20	2255624.79	Картометрический	0,1	-
150	431117.25	2255686.50	Картометрический	0,1	-
151	431069.41	2255804.63	Картометрический	0,1	-
152	431048.54	2255856.16	Картометрический	0,1	-
153	431056.12	2255859.91	Картометрический	0,1	-
154	431049.04	2255883.06	Картометрический	0,1	-
155	431044.22	2255893.25	Картометрический	0,1	-

Раздел 2

Сведения о местоположении границ объекта

Обозначение характерных точек границ	Координаты, м		Метод определения координат характерной точки	Средняя квадратическая погрешность положения характерной точки (Мт), м	Описание обозначения точки на местности (при наличии)
	X	Y			
1	2	3	4	5	6
156	431012.30	2255960.60	Картометрический	0,1	-
157	430983.16	2256023.89	Картометрический	0,1	-
158	430922.76	2255997.38	Картометрический	0,1	-
159	430875.45	2256105.83	Картометрический	0,1	-
160	430825.85	2256106.20	Картометрический	0,1	-
161	430798.55	2256113.48	Картометрический	0,1	-
162	430752.69	2256109.11	Картометрический	0,1	-
163	430745.41	2256108.75	Картометрический	0,1	-
164	430729.76	2256200.45	Картометрический	0,1	-
165	430699.73	2256198.11	Картометрический	0,1	-
166	430699.33	2256203.05	Картометрический	0,1	-
167	430691.56	2256275.41	Картометрический	0,1	-
168	430696.80	2256295.12	Картометрический	0,1	-
169	430703.53	2256319.69	Картометрический	0,1	-
170	430703.38	2256328.38	Картометрический	0,1	-
171	430690.95	2256360.61	Картометрический	0,1	-
172	430688.96	2256366.11	Картометрический	0,1	-
173	430680.33	2256467.75	Картометрический	0,1	-
174	430686.96	2256469.11	Картометрический	0,1	-
175	430715.12	2256474.91	Картометрический	0,1	-
176	430717.36	2256559.31	Картометрический	0,1	-
177	430725.43	2256568.42	Картометрический	0,1	-
178	430792.04	2256584.84	Картометрический	0,1	-
179	431003.35	2256636.94	Картометрический	0,1	-
180	431042.55	2256646.60	Картометрический	0,1	-
181	431059.20	2256650.61	Картометрический	0,1	-
182	431066.50	2256652.37	Картометрический	0,1	-
183	431079.36	2256586.05	Картометрический	0,1	-
184	431092.46	2256519.62	Картометрический	0,1	-
185	431094.39	2256509.81	Картометрический	0,1	-
186	431102.18	2256467.73	Картометрический	0,1	-
187	431106.39	2256447.07	Картометрический	0,1	-
188	431108.57	2256437.31	Картометрический	0,1	-
189	431119.93	2256381.43	Картометрический	0,1	-
1	431124.04	2256361.13	Картометрический	0,1	-
190	431509.52	2255480.60	Картометрический	0,1	-
191	431421.03	2255484.03	Картометрический	0,1	-
192	431397.96	2255484.91	Картометрический	0,1	-
193	431394.05	2255483.53	Картометрический	0,1	-
194	431374.85	2255485.58	Картометрический	0,1	-

Раздел 2

Сведения о местоположении границ объекта

Обозначение характерных точек границ	Координаты, м		Метод определения координат характерной точки	Средняя квадратическая погрешность положения характерной точки (Мт), м	Описание обозначения точки на местности (при наличии)
	X	Y			
1	2	3	4	5	6
195	431370.15	2255484.83	Картометрический	0,1	-
196	431366.03	2255483.62	Картометрический	0,1	-
197	431361.76	2255482.03	Картометрический	0,1	-
198	431357.36	2255479.55	Картометрический	0,1	-
199	431353.00	2255475.48	Картометрический	0,1	-
200	431349.95	2255471.25	Картометрический	0,1	-
201	431348.05	2255468.15	Картометрический	0,1	-
202	431345.72	2255462.30	Картометрический	0,1	-
203	431344.64	2255456.06	Картометрический	0,1	-
204	431344.59	2255449.84	Картометрический	0,1	-
205	431357.33	2255452.14	Картометрический	0,1	-
206	431357.33	2255454.64	Картометрический	0,1	-
207	431357.89	2255458.42	Картометрический	0,1	-
208	431359.26	2255462.02	Картометрический	0,1	-
209	431360.56	2255464.15	Картометрический	0,1	-
210	431362.43	2255466.86	Картометрический	0,1	-
211	431364.55	2255468.97	Картометрический	0,1	-
212	431366.76	2255470.28	Картометрический	0,1	-
213	431369.93	2255471.47	Картометрический	0,1	-
214	431372.78	2255472.33	Картометрический	0,1	-
215	431375.58	2255472.84	Картометрический	0,1	-
216	431379.29	2255472.86	Картометрический	0,1	-
217	431420.53	2255471.27	Картометрический	0,1	-
218	431509.65	2255467.82	Картометрический	0,1	-
190	431509.52	2255480.60	Картометрический	0,1	-
219	431353.48	2255440.39	Картометрический	0,1	-
220	431344.50	2255440.53	Картометрический	0,1	-
221	431344.14	2255404.89	Картометрический	0,1	-
222	431344.23	2255382.42	Картометрический	0,1	-
223	431353.06	2255382.42	Картометрический	0,1	-
219	431353.48	2255440.39	Картометрический	0,1	-
224	431344.23	2255372.42	Картометрический	0,1	-
225	431343.52	2255349.06	Картометрический	0,1	-
226	431345.27	2255349.01	Картометрический	0,1	-
227	431345.26	2255348.26	Картометрический	0,1	-
228	431352.56	2255348.17	Картометрический	0,1	-
229	431353.01	2255372.42	Картометрический	0,1	-
224	431344.23	2255372.42	Картометрический	0,1	-
230	431765.77	2255949.36	Картометрический	0,1	-
231	431775.00	2255943.69	Картометрический	0,1	-

Раздел 2

Сведения о местоположении границ объекта

Обозначение характерных точек границ	Координаты, м		Метод определения координат характерной точки	Средняя квадратическая погрешность положения характерной точки (Мт), м	Описание обозначения точки на местности (при наличии)
	X	Y			
1	2	3	4	5	6
232	431797.48	2255929.31	Картометрический	0,1	-
233	431806.61	2255923.26	Картометрический	0,1	-
234	431820.88	2255913.33	Картометрический	0,1	-
235	431828.23	2255907.42	Картометрический	0,1	-
236	431838.84	2255898.44	Картометрический	0,1	-
237	431819.65	2255877.57	Картометрический	0,1	-
238	431856.44	2255800.48	Картометрический	0,1	-
239	431860.95	2255802.67	Картометрический	0,1	-
240	431929.83	2255644.00	Картометрический	0,1	-
241	431937.36	2255626.65	Картометрический	0,1	-
242	431931.33	2255624.01	Картометрический	0,1	-
243	431918.28	2255618.30	Картометрический	0,1	-
244	431917.68	2255619.67	Картометрический	0,1	-
245	431899.54	2255612.89	Картометрический	0,1	-
246	431856.02	2255594.30	Картометрический	0,1	-
247	431834.11	2255585.27	Картометрический	0,1	-
248	431834.60	2255584.24	Картометрический	0,1	-
249	431776.84	2255560.94	Картометрический	0,1	-
250	431773.77	2255558.31	Картометрический	0,1	-
251	431796.47	2255504.87	Картометрический	0,1	-
252	431783.02	2255495.41	Картометрический	0,1	-
253	431765.52	2255539.42	Картометрический	0,1	-
254	431758.10	2255536.27	Картометрический	0,1	-
255	431716.66	2255629.46	Картометрический	0,1	-
256	431642.59	2255796.02	Картометрический	0,1	-
257	431641.29	2255798.86	Картометрический	0,1	-
258	431642.52	2255800.16	Картометрический	0,1	-
259	431647.41	2255805.23	Картометрический	0,1	-
260	431650.82	2255808.99	Картометрический	0,1	-
261	431657.32	2255816.87	Картометрический	0,1	-
262	431663.32	2255824.20	Картометрический	0,1	-
263	431672.42	2255835.18	Картометрический	0,1	-
264	431684.47	2255849.96	Картометрический	0,1	-
265	431710.11	2255881.31	Картометрический	0,1	-
266	431752.54	2255933.79	Картометрический	0,1	-
230	431765.77	2255949.36	Картометрический	0,1	-
267	432082.29	2256072.84	Картометрический	0,1	-
268	432135.73	2256036.80	Картометрический	0,1	-
269	432142.23	2256032.42	Картометрический	0,1	-
270	432182.26	2256001.81	Картометрический	0,1	-

Раздел 2

Сведения о местоположении границ объекта

Обозначение характерных точек границ	Координаты, м		Метод определения координат характерной точки	Средняя квадратическая погрешность положения характерной точки (Mt), м	Описание обозначения точки на местности (при наличии)
	X	Y			
1	2	3	4	5	6
271	432200.60	2255971.69	Картометрический	0,1	-
272	432170.58	2255931.55	Картометрический	0,1	-
273	432143.92	2255878.23	Картометрический	0,1	-
274	432098.70	2255832.76	Картометрический	0,1	-
275	431983.59	2255720.40	Картометрический	0,1	-
276	431941.59	2255767.23	Картометрический	0,1	-
277	432026.54	2255885.81	Картометрический	0,1	-
278	431980.65	2255916.52	Картометрический	0,1	-
279	432010.87	2255960.99	Картометрический	0,1	-
280	432058.49	2255929.43	Картометрический	0,1	-
281	432088.14	2255969.85	Картометрический	0,1	-
282	432039.26	2256002.77	Картометрический	0,1	-
283	432077.08	2256064.31	Картометрический	0,1	-
267	432082.29	2256072.84	Картометрический	0,1	-

3. Сведения о характерных точках части (частей) границы объекта

Обозначение характерных точек границ	Координаты, м		Метод определения координат характерной точки	Средняя квадратическая погрешность положения характерной точки (Mt), м	Описание обозначения точки на местности (при наличии)
	X	Y			
1	2	3	4	5	6
-	-	-	-	-	-

Раздел 3

Сведения о местоположении измененных (уточненных) границ объекта

1. Система координат -

2. Сведения о характерных точках границ объекта

Обозначение характерных точек границ	Существующие координаты, м		Измененные (уточненные) координаты, м		Метод определения координат характерной точки	Средняя квадратическая погрешность положения характерной точки (Mt), м	Описание обозначения точки на местности (при наличии)
	X	Y	X	Y			
1	2	3	4	5	6	7	8
-	-	-	-	-	-	-	

3. Сведения о характерных точках части (частей) границы объекта

Обозначение характерных точек границ	Существующие координаты, м		Измененные (уточненные) координаты, м		Метод определения координат характерной точки	Средняя квадратическая погрешность положения характерной точки (Mt), м	Описание обозначения точки на местности (при наличии)
	X	Y	X	Y			
1	2	3	4	5	6	7	8
-	-	-	-	-	-	-	

Раздел 4

План границ объекта



Масштаб 1:7 500

Условные обозначения:

- - граница объекта, местоположение которой описано
- - границы муниципальных образований
- - границы зон с особыми условиями использования территорий
- - границы земельных участков по сведениям ЕГРН
- - характерная точка границы объекта

Подпись _____ Дата « » 20 г.

Место для отиска печати (при наличии) лица, составившего описание местоположения границ объекта

ОПИСАНИЕ МЕСТОПОЛОЖЕНИЯ ГРАНИЦ

д. Катунино

(наименование объекта, местоположение границ которого описано (далее - объект))

Раздел 1

Сведения об объекте

№ п/п	Характеристики объекта	Описание характеристик
1	2	3
1.	Местоположение объекта	Московская область, городской округ Воскресенск
2.	Площадь объекта +/- величина погрешности определения площади (Р +/- Дельта Р)	513927 кв. м ± 251 кв. м
3.	Иные характеристики объекта	

Раздел 2

Сведения о местоположении границ объекта

1. Система координат МСК-50, зона 2

2. Сведения о характерных точках границ объекта

Обозначение характерных точек границ	Координаты, м		Метод определения координат характерной точки	Средняя квадратическая погрешность положения характерной точки (Mt), м	Описание обозначения точки на местности (при наличии)
	X	Y			
1	2	3	4	5	6
1	415953.14	2259683.64	Картометрический	0,1	-
2	415973.12	2259670.35	Картометрический	0,1	-
3	416057.97	2259724.39	Картометрический	0,1	-
4	416131.54	2259757.84	Картометрический	0,1	-
5	416150.87	2259731.08	Картометрический	0,1	-
6	416179.43	2259696.96	Картометрический	0,1	-
7	416197.04	2259659.66	Картометрический	0,1	-
8	416194.49	2259629.58	Картометрический	0,1	-
9	416073.39	2259523.69	Картометрический	0,1	-
10	415984.12	2259488.49	Картометрический	0,1	-
11	415972.13	2259476.54	Картометрический	0,1	-
12	415964.91	2259453.59	Картометрический	0,1	-
13	415962.64	2259366.21	Картометрический	0,1	-
14	415949.37	2259308.15	Картометрический	0,1	-
15	415946.87	2259121.24	Картометрический	0,1	-
16	415935.17	2259111.12	Картометрический	0,1	-
17	415870.86	2259107.68	Картометрический	0,1	-
18	415820.60	2259107.75	Картометрический	0,1	-
19	415824.62	2259171.83	Картометрический	0,1	-
20	415836.04	2259225.02	Картометрический	0,1	-
21	415834.95	2259261.35	Картометрический	0,1	-
22	415833.93	2259261.05	Картометрический	0,1	-
23	415804.94	2259253.33	Картометрический	0,1	-
24	415801.36	2259254.28	Картометрический	0,1	-
25	415784.68	2259245.42	Картометрический	0,1	-
26	415732.11	2259217.50	Картометрический	0,1	-
27	415673.45	2259217.20	Картометрический	0,1	-
28	415590.44	2259270.91	Картометрический	0,1	-
29	415565.03	2259302.47	Картометрический	0,1	-
30	415462.09	2259248.41	Картометрический	0,1	-
31	415442.67	2259215.23	Картометрический	0,1	-
32	415417.90	2259188.36	Картометрический	0,1	-
33	415340.86	2259175.41	Картометрический	0,1	-
34	415342.96	2259156.96	Картометрический	0,1	-
35	415228.04	2259141.10	Картометрический	0,1	-

Раздел 2

Сведения о местоположении границ объекта

Обозначение характерных точек границ	Координаты, м		Метод определения координат характерной точки	Средняя квадратическая погрешность положения характерной точки (Мт), м	Описание обозначения точки на местности (при наличии)
	X	Y			
1	2	3	4	5	6
36	415216.43	2259203.50	Картометрический	0,1	-
37	415211.77	2259398.87	Картометрический	0,1	-
38	415155.72	2259541.29	Картометрический	0,1	-
39	415005.04	2259786.25	Картометрический	0,1	-
40	414981.49	2259806.48	Картометрический	0,1	-
41	415046.94	2259921.72	Картометрический	0,1	-
42	414929.12	2259997.98	Картометрический	0,1	-
43	414922.72	2260007.07	Картометрический	0,1	-
44	414948.25	2260055.05	Картометрический	0,1	-
45	414982.67	2260126.83	Картометрический	0,1	-
46	415002.85	2260173.66	Картометрический	0,1	-
47	415031.08	2260192.00	Картометрический	0,1	-
48	415053.58	2260208.91	Картометрический	0,1	-
49	415052.60	2260205.43	Картометрический	0,1	-
50	415049.33	2260202.16	Картометрический	0,1	-
51	415054.27	2260194.44	Картометрический	0,1	-
52	415059.42	2260194.16	Картометрический	0,1	-
53	415062.48	2260193.60	Картометрический	0,1	-
54	415063.88	2260192.84	Картометрический	0,1	-
55	415064.99	2260191.59	Картометрический	0,1	-
56	415066.39	2260189.97	Картометрический	0,1	-
57	415097.47	2260141.03	Картометрический	0,1	-
58	415126.83	2260094.09	Картометрический	0,1	-
59	415147.79	2260059.40	Картометрический	0,1	-
60	415167.97	2260026.63	Картометрический	0,1	-
61	415191.21	2259990.58	Картометрический	0,1	-
62	415207.78	2259964.47	Картометрический	0,1	-
63	415218.48	2259948.09	Картометрический	0,1	-
64	415232.05	2259926.21	Картометрический	0,1	-
65	415252.01	2259893.66	Картометрический	0,1	-
66	415265.90	2259871.91	Картометрический	0,1	-
67	415288.63	2259835.38	Картометрический	0,1	-
68	415299.41	2259818.50	Картометрический	0,1	-
69	415302.73	2259813.31	Картометрический	0,1	-
70	415307.89	2259817.45	Картометрический	0,1	-
71	415314.26	2259807.50	Картометрический	0,1	-
72	415327.82	2259785.22	Картометрический	0,1	-
73	415343.94	2259760.84	Картометрический	0,1	-
74	415371.85	2259716.28	Картометрический	0,1	-
75	415380.04	2259701.93	Картометрический	0,1	-

Раздел 2

Сведения о местоположении границ объекта

Обозначение характерных точек границ	Координаты, м		Метод определения координат характерной точки	Средняя квадратическая погрешность положения характерной точки (Мт), м	Описание обозначения точки на местности (при наличии)
	X	Y			
1	2	3	4	5	6
76	415382.41	2259699.99	Картометрический	0,1	-
77	415390.28	2259687.88	Картометрический	0,1	-
78	415397.38	2259678.13	Картометрический	0,1	-
79	415403.15	2259671.59	Картометрический	0,1	-
80	415406.84	2259668.81	Картометрический	0,1	-
81	415410.23	2259673.32	Картометрический	0,1	-
82	415413.12	2259671.48	Картометрический	0,1	-
83	415410.53	2259666.02	Картометрический	0,1	-
84	415424.60	2259660.29	Картометрический	0,1	-
85	415435.06	2259657.18	Картометрический	0,1	-
86	415449.60	2259653.61	Картометрический	0,1	-
87	415450.11	2259653.44	Картометрический	0,1	-
88	415457.88	2259650.70	Картометрический	0,1	-
89	415466.88	2259648.48	Картометрический	0,1	-
90	415470.11	2259648.19	Картометрический	0,1	-
91	415470.93	2259647.50	Картометрический	0,1	-
92	415477.62	2259643.64	Картометрический	0,1	-
93	415535.79	2259637.55	Картометрический	0,1	-
94	415607.84	2259643.07	Картометрический	0,1	-
95	415685.54	2259654.98	Картометрический	0,1	-
96	415720.27	2259655.16	Картометрический	0,1	-
97	415747.91	2259648.78	Картометрический	0,1	-
98	415770.06	2259637.18	Картометрический	0,1	-
99	415795.96	2259623.85	Картометрический	0,1	-
100	415797.01	2259623.22	Картометрический	0,1	-
101	415814.30	2259649.20	Картометрический	0,1	-
102	415815.16	2259650.16	Картометрический	0,1	-
103	415829.79	2259638.46	Картометрический	0,1	-
104	415838.26	2259631.66	Картометрический	0,1	-
105	415841.12	2259628.95	Картометрический	0,1	-
106	415844.41	2259625.96	Картометрический	0,1	-
107	415858.11	2259614.79	Картометрический	0,1	-
108	415861.52	2259611.99	Картометрический	0,1	-
109	415869.88	2259605.09	Картометрический	0,1	-
110	415870.75	2259604.31	Картометрический	0,1	-
111	415877.74	2259610.16	Картометрический	0,1	-
112	415889.30	2259618.09	Картометрический	0,1	-
113	415900.10	2259626.42	Картометрический	0,1	-
1	415953.14	2259683.64	Картометрический	0,1	-

Раздел 2

Сведения о местоположении границ объекта

3. Сведения о характерных точках части (частей) границы объекта

Обозначение характерных точек границ	Координаты, м		Метод определения координат характерной точки	Средняя квадратическая погрешность положения характерной точки (M _t), м	Описание обозначения точки на местности (при наличии)
	X	Y			
1	2	3	4	5	6
-	-	-	-	-	-

Раздел 3

Сведения о местоположении измененных (уточненных) границ объекта

1. Система координат -

2. Сведения о характерных точках границ объекта

Обозначение характерных точек границ	Существующие координаты, м		Измененные (уточненные) координаты, м		Метод определения координат характерной точки	Средняя квадратическая погрешность положения характерной точки (Mt), м	Описание обозначения точки на местности (при наличии)
	X	Y	X	Y			
1	2	3	4	5	6	7	8
-	-	-	-	-	-	-	

3. Сведения о характерных точках части (частей) границы объекта

Обозначение характерных точек границ	Существующие координаты, м		Измененные (уточненные) координаты, м		Метод определения координат характерной точки	Средняя квадратическая погрешность положения характерной точки (Mt), м	Описание обозначения точки на местности (при наличии)
	X	Y	X	Y			
1	2	3	4	5	6	7	8
-	-	-	-	-	-	-	

Раздел 4

План границ объекта



Масштаб 1:6 500

Условные обозначения:

- - граница объекта, местоположение которой описано
- - границы муниципальных образований
- - границы зон с особыми условиями использования территорий
- - границы земельных участков по сведениям ЕГРН
- - характерная точка границы объекта

Подпись _____ Дата « _____ » _____ 20__ г.

Место для отиска печати (при наличии) лица, составившего описание местоположения границ объекта

ОПИСАНИЕ МЕСТОПОЛОЖЕНИЯ ГРАНИЦ

д. Леоново

(наименование объекта, местоположение границ которого описано (далее - объект))

Раздел 1

Сведения об объекте

№ п/п	Характеристики объекта	Описание характеристик
1	2	3
1.	Местоположение объекта	Московская область, городской округ Воскресенск
2.	Площадь объекта +/- величина погрешности определения площади (P +/- Дельта P)	433337 кв. м ± 230 кв. м
3.	Иные характеристики объекта	

Раздел 2**Сведения о местоположении границ объекта**

1. Система координат МСК-50, зона 2

2. Сведения о характерных точках границ объекта

Обозначение характерных точек границ	Координаты, м		Метод определения координат характерной точки	Средняя квадратическая погрешность положения характерной точки (Mt), м	Описание обозначения точки на местности (при наличии)
	X	Y			
1	2	3	4	5	6
1	433386.81	2264342.11	Картометрический	0,1	-
2	433386.10	2264342.32	Картометрический	0,1	-
3	433374.21	2264346.69	Картометрический	0,1	-
4	433307.58	2264388.78	Картометрический	0,1	-
5	433302.12	2264391.74	Картометрический	0,1	-
6	433280.03	2264404.05	Картометрический	0,1	-
7	433252.02	2264420.31	Картометрический	0,1	-
8	433226.34	2264435.41	Картометрический	0,1	-
9	433206.24	2264447.63	Картометрический	0,1	-
10	433171.16	2264473.06	Картометрический	0,1	-
11	433171.11	2264473.10	Картометрический	0,1	-
12	433154.11	2264485.27	Картометрический	0,1	-
13	433154.34	2264485.59	Картометрический	0,1	-
14	433191.13	2264523.11	Картометрический	0,1	-
15	433199.31	2264519.53	Картометрический	0,1	-
16	433216.74	2264531.95	Картометрический	0,1	-
17	433211.35	2264545.40	Картометрический	0,1	-
18	433270.59	2264594.84	Картометрический	0,1	-
19	433277.53	2264664.98	Картометрический	0,1	-
20	433298.47	2264682.75	Картометрический	0,1	-
21	433340.02	2264706.49	Картометрический	0,1	-
22	433345.56	2264725.55	Картометрический	0,1	-
23	433364.45	2264735.14	Картометрический	0,1	-
24	433359.10	2264745.97	Картометрический	0,1	-
25	433390.47	2264762.87	Картометрический	0,1	-
26	433360.80	2264825.20	Картометрический	0,1	-
27	433323.19	2264873.10	Картометрический	0,1	-
28	433171.44	2264772.72	Картометрический	0,1	-
29	433014.69	2264724.57	Картометрический	0,1	-
30	432908.74	2264822.96	Картометрический	0,1	-
31	432839.82	2264718.38	Картометрический	0,1	-
32	432822.67	2264671.14	Картометрический	0,1	-
33	432827.05	2264668.93	Картометрический	0,1	-
34	432826.09	2264668.55	Картометрический	0,1	-
35	432819.36	2264665.43	Картометрический	0,1	-

Раздел 2

Сведения о местоположении границ объекта

Обозначение характерных точек границ	Координаты, м		Метод определения координат характерной точки	Средняя квадратическая погрешность положения характерной точки (Mt), м	Описание обозначения точки на местности (при наличии)
	X	Y			
1	2	3	4	5	6
36	432818.18	2264664.78	Картометрический	0,1	-
37	432804.34	2264655.91	Картометрический	0,1	-
38	432803.48	2264655.29	Картометрический	0,1	-
39	432800.22	2264652.68	Картометрический	0,1	-
40	432795.14	2264646.89	Картометрический	0,1	-
41	432794.14	2264647.80	Картометрический	0,1	-
42	432782.78	2264638.68	Картометрический	0,1	-
43	432782.72	2264638.64	Картометрический	0,1	-
44	432768.40	2264626.98	Картометрический	0,1	-
45	432751.18	2264613.30	Картометрический	0,1	-
46	432762.78	2264604.03	Картометрический	0,1	-
47	432739.18	2264589.43	Картометрический	0,1	-
48	432731.79	2264597.75	Картометрический	0,1	-
49	432710.69	2264580.63	Картометрический	0,1	-
50	432710.61	2264580.56	Картометрический	0,1	-
51	432685.91	2264560.11	Картометрический	0,1	-
52	432685.74	2264559.96	Картометрический	0,1	-
53	432675.23	2264550.84	Картометрический	0,1	-
54	432677.51	2264550.53	Картометрический	0,1	-
55	432681.31	2264551.26	Картометрический	0,1	-
56	432684.90	2264552.11	Картометрический	0,1	-
57	432687.11	2264554.33	Картометрический	0,1	-
58	432689.65	2264556.23	Картометрический	0,1	-
59	432694.93	2264550.21	Картометрический	0,1	-
60	432689.33	2264545.25	Картометрический	0,1	-
61	432686.27	2264541.45	Картометрический	0,1	-
62	432685.43	2264535.01	Картометрический	0,1	-
63	432686.06	2264532.37	Картометрический	0,1	-
64	432689.35	2264528.61	Картометрический	0,1	-
65	432679.64	2264520.31	Картометрический	0,1	-
66	432684.09	2264515.00	Картометрический	0,1	-
67	432726.04	2264464.38	Картометрический	0,1	-
68	432742.98	2264443.61	Картометрический	0,1	-
69	432740.06	2264437.41	Картометрический	0,1	-
70	432750.03	2264425.23	Картометрический	0,1	-
71	432757.51	2264425.66	Картометрический	0,1	-
72	432765.17	2264416.56	Картометрический	0,1	-
73	432749.70	2264304.19	Картометрический	0,1	-
74	432680.74	2264260.79	Картометрический	0,1	-
75	432696.35	2264228.20	Картометрический	0,1	-

Раздел 2

Сведения о местоположении границ объекта

Обозначение характерных точек границ	Координаты, м		Метод определения координат характерной точки	Средняя квадратическая погрешность положения характерной точки (Mт), м	Описание обозначения точки на местности (при наличии)
	X	Y			
1	2	3	4	5	6
76	432743.32	2264257.77	Картометрический	0,1	-
77	432734.28	2264192.13	Картометрический	0,1	-
78	432817.01	2264026.32	Картометрический	0,1	-
79	432930.34	2263807.48	Картометрический	0,1	-
80	432991.85	2263836.23	Картометрический	0,1	-
81	433023.57	2263737.82	Картометрический	0,1	-
82	433010.79	2263697.02	Картометрический	0,1	-
83	433009.89	2263692.92	Картометрический	0,1	-
84	433028.47	2263697.19	Картометрический	0,1	-
85	433029.73	2263701.09	Картометрический	0,1	-
86	433046.45	2263709.12	Картометрический	0,1	-
87	433057.04	2263703.75	Картометрический	0,1	-
88	433070.42	2263706.83	Картометрический	0,1	-
89	433078.90	2263707.13	Картометрический	0,1	-
90	433094.32	2263713.88	Картометрический	0,1	-
91	433106.86	2263715.46	Картометрический	0,1	-
92	433122.85	2263719.80	Картометрический	0,1	-
93	433143.02	2263714.91	Картометрический	0,1	-
94	433158.24	2263711.04	Картометрический	0,1	-
95	433162.47	2263710.00	Картометрический	0,1	-
96	433174.62	2263710.42	Картометрический	0,1	-
97	433238.18	2263752.84	Картометрический	0,1	-
98	433301.73	2263795.25	Картометрический	0,1	-
99	433280.75	2263842.25	Картометрический	0,1	-
100	433259.84	2263887.39	Картометрический	0,1	-
101	433161.94	2264124.83	Картометрический	0,1	-
102	433090.73	2264255.42	Картометрический	0,1	-
103	433040.45	2264364.50	Картометрический	0,1	-
104	433041.00	2264364.80	Картометрический	0,1	-
105	433037.65	2264371.35	Картометрический	0,1	-
106	433081.83	2264397.88	Картометрический	0,1	-
107	433135.25	2264415.68	Картометрический	0,1	-
108	433216.38	2264425.85	Картометрический	0,1	-
109	433228.14	2264418.03	Картометрический	0,1	-
110	433245.27	2264407.95	Картометрический	0,1	-
111	433282.38	2264387.73	Картометрический	0,1	-
112	433343.37	2264353.90	Картометрический	0,1	-
113	433359.48	2264345.85	Картометрический	0,1	-
114	433372.67	2264339.76	Картометрический	0,1	-
115	433383.90	2264335.68	Картометрический	0,1	-

Раздел 2

Сведения о местоположении границ объекта

Обозначение характерных точек границ	Координаты, м		Метод определения координат характерной точки	Средняя квадратическая погрешность положения характерной точки (Mt), м	Описание обозначения точки на местности (при наличии)
	X	Y			
1	2	3	4	5	6
116	433384.64	2264335.46	Картометрический	0,1	-
1	433386.81	2264342.11	Картометрический	0,1	-
117	433037.73	2264812.25	Картометрический	0,1	-
118	433038.74	2264827.59	Картометрический	0,1	-
119	433006.30	2264829.75	Картометрический	0,1	-
120	433005.28	2264814.40	Картометрический	0,1	-
121	433002.04	2264814.61	Картометрический	0,1	-
122	432972.85	2264816.55	Картометрический	0,1	-
123	432971.84	2264801.20	Картометрический	0,1	-
124	433036.71	2264796.90	Картометрический	0,1	-
117	433037.73	2264812.25	Картометрический	0,1	-

3. Сведения о характерных точках части (частей) границы объекта

Обозначение характерных точек границ	Координаты, м		Метод определения координат характерной точки	Средняя квадратическая погрешность положения характерной точки (Mt), м	Описание обозначения точки на местности (при наличии)
	X	Y			
1	2	3	4	5	6
-	-	-	-	-	-

Раздел 3

Сведения о местоположении измененных (уточненных) границ объекта

1. Система координат -

2. Сведения о характерных точках границ объекта

Обозначение характерных точек границ	Существующие координаты, м		Измененные (уточненные) координаты, м		Метод определения координат характерной точки	Средняя квадратическая погрешность положения характерной точки (Mt), м	Описание обозначения точки на местности (при наличии)
	X	Y	X	Y			
1	2	3	4	5	6	7	8
-	-	-	-	-	-	-	

3. Сведения о характерных точках части (частей) границы объекта

Обозначение характерных точек границ	Существующие координаты, м		Измененные (уточненные) координаты, м		Метод определения координат характерной точки	Средняя квадратическая погрешность положения характерной точки (Mt), м	Описание обозначения точки на местности (при наличии)
	X	Y	X	Y			
1	2	3	4	5	6	7	8
-	-	-	-	-	-	-	

Раздел 4
План границ объекта



Масштаб 1:6 000

Условные обозначения:

- - граница объекта, местоположение которого описано
- - границы муниципальных образований
- - границы зон с особыми условиями использования территорий
- - границы земельных участков по сведениям ЕГРН
- - характерная точка границы объекта

Подпись _____ Дата « » 20__ г.

Место для оттиска печати (при наличии) лица, составившего описание местоположения границ объекта

ОПИСАНИЕ МЕСТОПОЛОЖЕНИЯ ГРАНИЦ

д. Лидино

(наименование объекта, местоположение границ которого описано (далее - объект))

Раздел 1

Сведения об объекте

№ п/п	Характеристики объекта	Описание характеристик
1	2	3
1.	Местоположение объекта	Московская область, городской округ Воскресенск
2.	Площадь объекта +/- величина погрешности определения площади (Р +/- Дельта Р)	452640 кв. м ± 235 кв. м
3.	Иные характеристики объекта	

Раздел 2

Сведения о местоположении границ объекта

1. Система координат МСК-50, зона 2

2. Сведения о характерных точках границ объекта

Обозначение характерных точек границ	Координаты, м		Метод определения координат характерной точки	Средняя квадратическая погрешность положения характерной точки (M _t), м	Описание обозначения точки на местности (при наличии)
	X	Y			
1	2	3	4	5	6
1	433689.63	2267796.85	Картометрический	0,1	-
2	433735.51	2267759.05	Картометрический	0,1	-
3	433766.40	2267733.60	Картометрический	0,1	-
4	433733.92	2267684.23	Картометрический	0,1	-
5	433766.01	2267656.27	Картометрический	0,1	-
6	433737.09	2267625.27	Картометрический	0,1	-
7	433712.92	2267578.09	Картометрический	0,1	-
8	433684.00	2267545.76	Картометрический	0,1	-
9	433662.07	2267521.29	Картометрический	0,1	-
10	433614.29	2267467.62	Картометрический	0,1	-
11	433594.28	2267445.23	Картометрический	0,1	-
12	433580.79	2267430.46	Картометрический	0,1	-
13	433566.87	2267414.77	Картометрический	0,1	-
14	433561.82	2267409.08	Картометрический	0,1	-
15	433532.93	2267376.62	Картометрический	0,1	-
16	433514.17	2267341.61	Картометрический	0,1	-
17	433436.48	2267196.61	Картометрический	0,1	-
18	433418.61	2267160.02	Картометрический	0,1	-
19	433406.35	2267133.85	Картометрический	0,1	-
20	433367.94	2267050.50	Картометрический	0,1	-
21	433433.10	2266971.24	Картометрический	0,1	-
22	433399.60	2266909.43	Картометрический	0,1	-
23	433397.73	2266905.44	Картометрический	0,1	-
24	433389.44	2266887.73	Картометрический	0,1	-
25	433314.37	2266922.37	Картометрический	0,1	-
26	433308.67	2266923.94	Картометрический	0,1	-
27	433215.20	2266687.95	Картометрический	0,1	-
28	433083.08	2266337.71	Картометрический	0,1	-
29	433085.32	2266307.79	Картометрический	0,1	-
30	433025.48	2266303.32	Картометрический	0,1	-
31	433024.94	2266310.55	Картометрический	0,1	-
32	432997.60	2266308.69	Картометрический	0,1	-
33	432997.96	2266304.66	Картометрический	0,1	-
34	432999.35	2266287.28	Картометрический	0,1	-
35	432916.53	2266265.90	Картометрический	0,1	-

Раздел 2

Сведения о местоположении границ объекта

Обозначение характерных точек границ	Координаты, м		Метод определения координат характерной точки	Средняя квадратическая погрешность положения характерной точки (Мт), м	Описание обозначения точки на местности (при наличии)
	X	Y			
1	2	3	4	5	6
36	432876.52	2266414.19	Картометрический	0,1	-
37	432905.98	2266683.11	Картометрический	0,1	-
38	432954.44	2266815.60	Картометрический	0,1	-
39	433033.09	2266910.96	Картометрический	0,1	-
40	433030.38	2266922.61	Картометрический	0,1	-
41	433021.50	2266960.81	Картометрический	0,1	-
42	433015.73	2266985.68	Картометрический	0,1	-
43	433134.97	2267196.13	Картометрический	0,1	-
44	433126.30	2267202.21	Картометрический	0,1	-
45	433105.30	2267215.77	Картометрический	0,1	-
46	433096.90	2267221.20	Картометрический	0,1	-
47	433054.92	2267248.36	Картометрический	0,1	-
48	433087.48	2267298.76	Картометрический	0,1	-
49	433103.78	2267323.95	Картометрический	0,1	-
50	433120.07	2267349.14	Картометрический	0,1	-
51	433136.37	2267374.32	Картометрический	0,1	-
52	433152.67	2267399.51	Картометрический	0,1	-
53	433168.97	2267424.70	Картометрический	0,1	-
54	433185.27	2267449.90	Картометрический	0,1	-
55	433201.57	2267475.08	Картометрический	0,1	-
56	433217.87	2267500.27	Картометрический	0,1	-
57	433259.85	2267473.11	Картометрический	0,1	-
58	433294.03	2267452.15	Картометрический	0,1	-
59	433368.51	2267506.20	Картометрический	0,1	-
60	433407.24	2267552.15	Картометрический	0,1	-
61	433426.86	2267573.77	Картометрический	0,1	-
62	433462.91	2267634.78	Картометрический	0,1	-
63	433474.61	2267694.19	Картометрический	0,1	-
64	433497.17	2267712.24	Картометрический	0,1	-
65	433524.25	2267750.85	Картометрический	0,1	-
66	433542.02	2267762.25	Картометрический	0,1	-
67	433546.54	2267762.45	Картометрический	0,1	-
68	433553.31	2267757.25	Картометрический	0,1	-
69	433559.61	2267752.41	Картометрический	0,1	-
70	433569.81	2267761.94	Картометрический	0,1	-
71	433590.17	2267739.34	Картометрический	0,1	-
72	433602.93	2267745.67	Картометрический	0,1	-
73	433620.06	2267738.54	Картометрический	0,1	-
74	433627.16	2267731.47	Картометрический	0,1	-
75	433622.91	2267737.45	Картометрический	0,1	-

Раздел 2**Сведения о местоположении границ объекта**

Обозначение характерных точек границ	Координаты, м		Метод определения координат характерной точки	Средняя квадратическая погрешность положения характерной точки (Mf), м	Описание обозначения точки на местности (при наличии)
	X	Y			
1	2	3	4	5	6
76	433659.83	2267763.21	Картометрический	0,1	-
77	433674.38	2267775.22	Картометрический	0,1	-
1	433689.63	2267796.85	Картометрический	0,1	-

3. Сведения о характерных точках части (частей) границы объекта

Обозначение характерных точек границ	Координаты, м		Метод определения координат характерной точки	Средняя квадратическая погрешность положения характерной точки (Mf), м	Описание обозначения точки на местности (при наличии)
	X	Y			
1	2	3	4	5	6
-	-	-	-	-	-

Раздел 3

Сведения о местоположении измененных (уточненных) границ объекта

1. Система координат -

2. Сведения о характерных точках границ объекта

Обозначение характерных точек границ	Существующие координаты, м		Измененные (уточненные) координаты, м		Метод определения координат характерной точки	Средняя квадратическая погрешность положения характерной точки (Mt), м	Описание обозначения точки на местности (при наличии)
	X	Y	X	Y			
1	2	3	4	5	6	7	8
-	-	-	-	-	-	-	

3. Сведения о характерных точках части (частей) границы объекта

Обозначение характерных точек границ	Существующие координаты, м		Измененные (уточненные) координаты, м		Метод определения координат характерной точки	Средняя квадратическая погрешность положения характерной точки (Mt), м	Описание обозначения точки на местности (при наличии)
	X	Y	X	Y			
1	2	3	4	5	6	7	8
-	-	-	-	-	-	-	

Раздел 4
План границ объекта



Масштаб 1:7 500

Условные обозначения:

- - граница объекта, местоположение которого описано
- - границы муниципальных образований
- - границы зон с особыми условиями использования территорий
- - границы земельных участков по сведениям ЕГРН
- - характерная точка границы объекта

Подпись _____ Дата « _____ » _____ 20__ г.

Место для отиска печати (при наличии) лица, составившего описание местоположения границ объекта

ОПИСАНИЕ МЕСТОПОЛОЖЕНИЯ ГРАНИЦ

д. Лукьяново

(наименование объекта, местоположение границ которого описано (далее - объект))

Раздел 1

Сведения об объекте

№ п/п	Характеристики объекта	Описание характеристик
1	2	3
1.	Местоположение объекта	Московская область, городской округ Воскресенск
2.	Площадь объекта +/- величина погрешности определения площади (P +/- Дельта P)	177882 кв. м ± 148 кв. м
3.	Иные характеристики объекта	

Раздел 2

Сведения о местоположении границ объекта

1. Система координат МСК-50, зона 2

2. Сведения о характерных точках границ объекта

Обозначение характерных точек границ	Координаты, м		Метод определения координат характерной точки	Средняя квадратическая погрешность положения характерной точки (M _t), м	Описание обозначения точки на местности (при наличии)
	X	Y			
1	2	3	4	5	6
1	413445.54	2257769.37	Картометрический	0,1	-
2	413380.91	2257825.87	Картометрический	0,1	-
3	413373.53	2257852.26	Картометрический	0,1	-
4	413377.24	2257862.72	Картометрический	0,1	-
5	413398.33	2257890.11	Картометрический	0,1	-
6	413399.76	2257901.25	Картометрический	0,1	-
7	413396.14	2257908.78	Картометрический	0,1	-
8	413384.95	2257915.69	Картометрический	0,1	-
9	413377.86	2257919.20	Картометрический	0,1	-
10	413361.73	2257925.16	Картометрический	0,1	-
11	413350.22	2257934.76	Картометрический	0,1	-
12	413341.14	2257953.42	Картометрический	0,1	-
13	413340.38	2257954.60	Картометрический	0,1	-
14	413346.90	2257965.46	Картометрический	0,1	-
15	413360.83	2257979.40	Картометрический	0,1	-
16	413376.80	2257990.60	Картометрический	0,1	-
17	413390.60	2258005.13	Картометрический	0,1	-
18	413409.57	2258046.57	Картометрический	0,1	-
19	413455.92	2258090.87	Картометрический	0,1	-
20	413439.56	2258110.63	Картометрический	0,1	-
21	413439.32	2258135.74	Картометрический	0,1	-
22	413458.47	2258163.20	Картометрический	0,1	-
23	413431.03	2258204.47	Картометрический	0,1	-
24	413420.12	2258233.55	Картометрический	0,1	-
25	413414.01	2258244.31	Картометрический	0,1	-
26	413393.00	2258311.06	Картометрический	0,1	-
27	413391.77	2258350.60	Картометрический	0,1	-
28	413316.98	2258347.10	Картометрический	0,1	-
29	413202.05	2258345.77	Картометрический	0,1	-
30	413139.11	2258348.13	Картометрический	0,1	-
31	413154.23	2258331.64	Картометрический	0,1	-
32	413117.93	2258319.45	Картометрический	0,1	-
33	413108.68	2258329.53	Картометрический	0,1	-
34	413108.20	2258330.08	Картометрический	0,1	-
35	413096.85	2258343.55	Картометрический	0,1	-

Раздел 2

Сведения о местоположении границ объекта

Обозначение характерных точек границ	Координаты, м		Метод определения координат характерной точки	Средняя квадратическая погрешность положения характерной точки (Mt), м	Описание обозначения точки на местности (при наличии)
	X	Y			
1	2	3	4	5	6
36	413077.45	2258339.26	Картометрический	0,1	-
37	413035.08	2258297.38	Картометрический	0,1	-
38	413037.77	2258277.07	Картометрический	0,1	-
39	413033.07	2258254.72	Картометрический	0,1	-
40	413036.61	2258237.29	Картометрический	0,1	-
41	413025.30	2258233.25	Картометрический	0,1	-
42	413000.20	2258212.07	Картометрический	0,1	-
43	413017.16	2258161.39	Картометрический	0,1	-
44	413038.77	2258113.61	Картометрический	0,1	-
45	413136.17	2257960.63	Картометрический	0,1	-
46	413181.69	2257895.77	Картометрический	0,1	-
47	413247.09	2257835.91	Картометрический	0,1	-
48	413322.59	2257732.68	Картометрический	0,1	-
49	413366.52	2257692.68	Картометрический	0,1	-
50	413393.29	2257708.91	Картометрический	0,1	-
51	413433.34	2257755.79	Картометрический	0,1	-
1	413445.54	2257769.37	Картометрический	0,1	-

3. Сведения о характерных точках части (частей) границы объекта

Обозначение характерных точек границ	Координаты, м		Метод определения координат характерной точки	Средняя квадратическая погрешность положения характерной точки (Mt), м	Описание обозначения точки на местности (при наличии)
	X	Y			
1	2	3	4	5	6
-	-	-	-	-	-

Раздел 3

Сведения о местоположении измененных (уточненных) границ объекта

1. Система координат -

2. Сведения о характерных точках границ объекта

Обозначение характерных точек границ	Существующие координаты, м		Измененные (уточненные) координаты, м		Метод определения координат характерной точки	Средняя квадратическая погрешность положения характерной точки (Mt), м	Описание обозначения точки на местности (при наличии)
	X	Y	X	Y			
1	2	3	4	5	6	7	8
-	-	-	-	-	-	-	

3. Сведения о характерных точках части (частей) границы объекта

Обозначение характерных точек границ	Существующие координаты, м		Измененные (уточненные) координаты, м		Метод определения координат характерной точки	Средняя квадратическая погрешность положения характерной точки (Mt), м	Описание обозначения точки на местности (при наличии)
	X	Y	X	Y			
1	2	3	4	5	6	7	8
-	-	-	-	-	-	-	

Раздел 4
План границ объекта



Масштаб 1:3 500

Условные обозначения:

- - граница объекта, местоположение которого описано
- - границы муниципальных образований
- - границы зон с особыми условиями использования территорий
- - границы земельных участков по сведениям ЕГРН
- - характерная точка границы объекта

Подпись _____ Дата « _____ » _____ 20__ г.

Место для оттиска печати (при наличии) лица, составившего описание местоположения границ объекта

ОПИСАНИЕ МЕСТОПОЛОЖЕНИЯ ГРАНИЦ

д. Максимовка

(наименование объекта, местоположение границ которого описано (далее - объект))

Раздел 1

Сведения об объекте

№ п/п	Характеристики объекта	Описание характеристик
1	2	3
1.	Местоположение объекта	Московская область, городской округ Воскресенск
2.	Площадь объекта +/- величина погрешности определения площади (P +/- Дельта P)	205851 кв. м ± 159 кв. м
3.	Иные характеристики объекта	

Раздел 2

Сведения о местоположении границ объекта

1. Система координат МСК-50, зона 2

2. Сведения о характерных точках границ объекта

Обозначение характерных точек границ	Координаты, м		Метод определения координат характерной точки	Средняя квадратическая погрешность положения характерной точки (Mt), м	Описание обозначения точки на местности (при наличии)
	X	Y			
1	2	3	4	5	6
1	416015.44	2252900.27	Картометрический	0,1	-
2	416020.21	2252900.11	Картометрический	0,1	-
3	416023.27	2252900.00	Картометрический	0,1	-
4	416033.20	2252895.83	Картометрический	0,1	-
5	416054.62	2252879.11	Картометрический	0,1	-
6	416075.30	2252843.05	Картометрический	0,1	-
7	416126.14	2252795.37	Картометрический	0,1	-
8	416164.34	2252759.55	Картометрический	0,1	-
9	416107.00	2252698.54	Картометрический	0,1	-
10	416098.83	2252689.84	Картометрический	0,1	-
11	416098.48	2252689.47	Картометрический	0,1	-
12	416121.65	2252670.36	Картометрический	0,1	-
13	416124.30	2252668.82	Картометрический	0,1	-
14	416153.91	2252644.43	Картометрический	0,1	-
15	416148.74	2252638.64	Картометрический	0,1	-
16	416144.81	2252634.25	Картометрический	0,1	-
17	416144.80	2252634.25	Картометрический	0,1	-
18	416044.87	2252522.53	Картометрический	0,1	-
19	416043.53	2252520.55	Картометрический	0,1	-
20	415941.30	2252368.97	Картометрический	0,1	-
21	415800.75	2252468.13	Картометрический	0,1	-
22	415792.66	2252471.50	Картометрический	0,1	-
23	415785.07	2252471.50	Картометрический	0,1	-
24	415773.50	2252455.88	Картометрический	0,1	-
25	415764.06	2252449.67	Картометрический	0,1	-
26	415760.84	2252446.34	Картометрический	0,1	-
27	415758.88	2252442.31	Картометрический	0,1	-
28	415758.98	2252436.91	Картометрический	0,1	-
29	415761.52	2252422.64	Картометрический	0,1	-
30	415762.50	2252416.39	Картометрический	0,1	-
31	415763.19	2252411.98	Картометрический	0,1	-
32	415761.52	2252405.47	Картометрический	0,1	-
33	415756.34	2252390.77	Картометрический	0,1	-
34	415750.07	2252382.14	Картометрический	0,1	-
35	415747.91	2252379.17	Картометрический	0,1	-

Раздел 2

Сведения о местоположении границ объекта

Обозначение характерных точек границ	Координаты, м		Метод определения координат характерной точки	Средняя квадратическая погрешность положения характерной точки (Мт), м	Описание обозначения точки на местности (при наличии)
	X	Y			
1	2	3	4	5	6
36	415742.09	2252371.53	Картометрический	0,1	-
37	415737.41	2252365.39	Картометрический	0,1	-
38	415726.85	2252352.91	Картометрический	0,1	-
39	415721.95	2252347.12	Картометрический	0,1	-
40	415701.62	2252330.06	Картометрический	0,1	-
41	415695.92	2252325.28	Картометрический	0,1	-
42	415687.03	2252317.54	Картометрический	0,1	-
43	415673.59	2252305.84	Картометрический	0,1	-
44	415671.32	2252303.87	Картометрический	0,1	-
45	415658.99	2252293.14	Картометрический	0,1	-
46	415655.64	2252290.13	Картометрический	0,1	-
47	415638.53	2252274.76	Картометрический	0,1	-
48	415636.91	2252273.31	Картометрический	0,1	-
49	415624.09	2252263.84	Картометрический	0,1	-
50	415622.75	2252262.97	Картометрический	0,1	-
51	415575.76	2252301.23	Картометрический	0,1	-
52	415574.18	2252302.52	Картометрический	0,1	-
53	415556.67	2252323.84	Картометрический	0,1	-
54	415537.60	2252342.52	Картометрический	0,1	-
55	415507.14	2252365.38	Картометрический	0,1	-
56	415493.37	2252379.84	Картометрический	0,1	-
57	415478.41	2252403.19	Картометрический	0,1	-
58	415474.97	2252411.05	Картометрический	0,1	-
59	415473.52	2252417.17	Картометрический	0,1	-
60	415472.35	2252424.61	Картометрический	0,1	-
61	415472.63	2252427.03	Картометрический	0,1	-
62	415473.25	2252431.50	Картометрический	0,1	-
63	415473.94	2252433.22	Картометрический	0,1	-
64	415475.04	2252434.67	Картометрический	0,1	-
65	415476.21	2252437.42	Картометрический	0,1	-
66	415477.38	2252441.77	Картометрический	0,1	-
67	415478.29	2252450.73	Картометрический	0,1	-
68	415479.72	2252461.12	Картометрический	0,1	-
69	415482.45	2252468.78	Картометрический	0,1	-
70	415488.17	2252475.41	Картометрический	0,1	-
71	415507.18	2252495.20	Картометрический	0,1	-
72	415522.47	2252511.12	Картометрический	0,1	-
73	415525.98	2252514.77	Картометрический	0,1	-
74	415531.16	2252520.28	Картометрический	0,1	-
75	415535.25	2252524.63	Картометрический	0,1	-

Раздел 2

Сведения о местоположении границ объекта

Обозначение характерных точек границ	Координаты, м		Метод определения координат характерной точки	Средняя квадратическая погрешность положения характерной точки (M _t), м	Описание обозначения точки на местности (при наличии)
	X	Y			
1	2	3	4	5	6
76	415543.50	2252533.41	Картометрический	0,1	-
77	415544.55	2252534.52	Картометрический	0,1	-
78	415558.95	2252557.16	Картометрический	0,1	-
79	415592.77	2252532.10	Картометрический	0,1	-
80	415681.32	2252642.91	Картометрический	0,1	-
81	415667.11	2252654.95	Картометрический	0,1	-
82	415690.68	2252682.79	Картометрический	0,1	-
83	415704.11	2252671.42	Картометрический	0,1	-
84	415767.91	2252751.25	Картометрический	0,1	-
85	415767.91	2252751.26	Картометрический	0,1	-
86	415762.48	2252778.79	Картометрический	0,1	-
87	415778.93	2252801.65	Картометрический	0,1	-
88	415795.36	2252821.88	Картометрический	0,1	-
89	415818.91	2252803.39	Картометрический	0,1	-
90	415845.46	2252782.53	Картометрический	0,1	-
91	415853.32	2252776.36	Картометрический	0,1	-
92	415874.37	2252759.82	Картометрический	0,1	-
93	415887.28	2252749.67	Картометрический	0,1	-
94	415888.20	2252748.95	Картометрический	0,1	-
95	415892.77	2252752.81	Картометрический	0,1	-
96	415902.70	2252761.20	Картометрический	0,1	-
97	415906.95	2252764.78	Картометрический	0,1	-
98	415909.03	2252766.54	Картометрический	0,1	-
99	415920.74	2252776.42	Картометрический	0,1	-
100	415933.14	2252786.88	Картометрический	0,1	-
101	415955.43	2252812.85	Картометрический	0,1	-
102	415963.19	2252821.89	Картометрический	0,1	-
103	415968.84	2252831.60	Картометрический	0,1	-
104	415979.91	2252850.62	Картометрический	0,1	-
105	415983.87	2252857.97	Картометрический	0,1	-
106	415995.34	2252879.26	Картометрический	0,1	-
107	415997.93	2252884.06	Картометрический	0,1	-
108	416006.82	2252895.56	Картометрический	0,1	-
1	416015.44	2252900.27	Картометрический	0,1	-

Раздел 2

Сведения о местоположении границ объекта

3. Сведения о характерных точках части (частей) границы объекта

Обозначение характерных точек границ	Координаты, м		Метод определения координат характерной точки	Средняя квадратическая погрешность положения характерной точки (M _t), м	Описание обозначения точки на местности (при наличии)
	X	Y			
1	2	3	4	5	6
-	-	-	-	-	-

Раздел 3

Сведения о местоположении измененных (уточненных) границ объекта

1. Система координат -

2. Сведения о характерных точках границ объекта

Обозначение характерных точек границ	Существующие координаты, м		Измененные (уточненные) координаты, м		Метод определения координат характерной точки	Средняя квадратическая погрешность положения характерной точки (Mt), м	Описание обозначения точки на местности (при наличии)
	X	Y	X	Y			
1	2	3	4	5	6	7	8
-	-	-	-	-	-	-	

3. Сведения о характерных точках части (частей) границы объекта

Обозначение характерных точек границ	Существующие координаты, м		Измененные (уточненные) координаты, м		Метод определения координат характерной точки	Средняя квадратическая погрешность положения характерной точки (Mt), м	Описание обозначения точки на местности (при наличии)
	X	Y	X	Y			
1	2	3	4	5	6	7	8
-	-	-	-	-	-	-	

Раздел 4

План границ объекта



Масштаб 1:3 500

Условные обозначения:

- - граница объекта, местоположение которого описано
- - границы муниципальных образований
- - границы зон с особыми условиями использования территорий
- - границы земельных участков по сведениям ЕГРН
- - характерная точка границы объекта

Подпись _____ Дата « _____ » _____ 20__ г.

Место для отиска печати (при наличии) лица, составившего описание местоположения границ объекта

ОПИСАНИЕ МЕСТОПОЛОЖЕНИЯ ГРАНИЦ

д. Маришкино

(наименование объекта, местоположение границ которого описано (далее - объект))

Раздел 1

Сведения об объекте

№ п/п	Характеристики объекта	Описание характеристик
1	2	3
1.	Местоположение объекта	Московская область, городской округ Воскресенск
2.	Площадь объекта +/- величина погрешности определения площади (Р +/- Дельта Р)	1302641 кв. м ± 399 кв. м
3.	Иные характеристики объекта	

Раздел 2**Сведения о местоположении границ объекта**

1. Система координат МСК-50, зона 2

2. Сведения о характерных точках границ объекта

Обозначение характерных точек границ	Координаты, м		Метод определения координат характерной точки	Средняя квадратическая погрешность положения характерной точки (Mt), м	Описание обозначения точки на местности (при наличии)
	X	Y			
1	2	3	4	5	6
1	423378.31	2259330.64	Картометрический	0,1	-
2	423419.96	2259300.02	Картометрический	0,1	-
3	423545.26	2259218.22	Картометрический	0,1	-
4	423566.32	2259205.10	Картометрический	0,1	-
5	423552.55	2259185.14	Картометрический	0,1	-
6	423549.81	2259181.96	Картометрический	0,1	-
7	423545.89	2259184.70	Картометрический	0,1	-
8	423543.69	2259181.49	Картометрический	0,1	-
9	423543.61	2259181.55	Картометрический	0,1	-
10	423519.39	2259146.94	Картометрический	0,1	-
11	423521.81	2259145.19	Картометрический	0,1	-
12	423521.15	2259144.33	Картометрический	0,1	-
13	423518.95	2259141.47	Картометрический	0,1	-
14	423506.90	2259126.96	Картометрический	0,1	-
15	423514.72	2259120.55	Картометрический	0,1	-
16	423504.02	2259104.43	Картометрический	0,1	-
17	423499.78	2259106.84	Картометрический	0,1	-
18	423498.98	2259105.43	Картометрический	0,1	-
19	423487.98	2259085.78	Картометрический	0,1	-
20	423484.58	2259088.39	Картометрический	0,1	-
21	423480.63	2259091.54	Картометрический	0,1	-
22	423460.40	2259060.10	Картометрический	0,1	-
23	423457.24	2259055.49	Картометрический	0,1	-
24	423457.34	2259055.34	Картометрический	0,1	-
25	423456.95	2259055.07	Картометрический	0,1	-
26	423455.32	2259052.70	Картометрический	0,1	-
27	423444.75	2259038.86	Картометрический	0,1	-
28	423451.08	2259034.00	Картометрический	0,1	-
29	423437.77	2259016.19	Картометрический	0,1	-
30	423432.18	2259020.40	Картометрический	0,1	-
31	423425.56	2259011.62	Картометрический	0,1	-
32	423418.94	2259002.83	Картометрический	0,1	-
33	423406.07	2258983.32	Картометрический	0,1	-
34	423409.07	2258980.52	Картометрический	0,1	-
35	423413.47	2258977.02	Картометрический	0,1	-

Раздел 2

Сведения о местоположении границ объекта

Обозначение характерных точек границ	Координаты, м		Метод определения координат характерной точки	Средняя квадратическая погрешность положения характерной точки (Мт), м	Описание обозначения точки на местности (при наличии)
	X	Y			
1	2	3	4	5	6
36	423401.75	2258960.65	Картометрический	0,1	-
37	423398.18	2258963.41	Картометрический	0,1	-
38	423394.64	2258965.98	Картометрический	0,1	-
39	423382.32	2258947.31	Картометрический	0,1	-
40	423352.79	2258969.18	Картометрический	0,1	-
41	423342.65	2258954.91	Картометрический	0,1	-
42	423365.80	2258924.60	Картометрический	0,1	-
43	423366.90	2258923.95	Картометрический	0,1	-
44	423365.34	2258921.58	Картометрический	0,1	-
45	423408.13	2258896.62	Картометрический	0,1	-
46	423393.93	2258863.55	Картометрический	0,1	-
47	423388.56	2258851.04	Картометрический	0,1	-
48	423405.22	2258843.80	Картометрический	0,1	-
49	423575.03	2258770.06	Картометрический	0,1	-
50	423614.28	2258752.12	Картометрический	0,1	-
51	423609.77	2258761.27	Картометрический	0,1	-
52	423616.58	2258764.63	Картометрический	0,1	-
53	423621.80	2258754.05	Картометрический	0,1	-
54	423682.78	2258730.63	Картометрический	0,1	-
55	423678.43	2258728.48	Картометрический	0,1	-
56	423720.87	2258711.41	Картометрический	0,1	-
57	423935.82	2258725.45	Картометрический	0,1	-
58	424110.05	2258837.64	Картометрический	0,1	-
59	424110.03	2258837.68	Картометрический	0,1	-
60	424089.04	2258872.86	Картометрический	0,1	-
61	424128.47	2258902.18	Картометрический	0,1	-
62	424136.39	2258889.35	Картометрический	0,1	-
63	424126.43	2258893.96	Картометрический	0,1	-
64	424113.81	2258866.74	Картометрический	0,1	-
65	424141.03	2258854.13	Картометрический	0,1	-
66	424148.37	2258869.94	Картометрический	0,1	-
67	424151.74	2258864.48	Картометрический	0,1	-
68	424164.35	2258872.60	Картометрический	0,1	-
69	424157.22	2258955.79	Картометрический	0,1	-
70	424153.24	2258995.01	Картометрический	0,1	-
71	424171.73	2258997.20	Картометрический	0,1	-
72	424191.37	2259012.93	Картометрический	0,1	-
73	424194.35	2259011.32	Картометрический	0,1	-
74	424203.03	2259017.00	Картометрический	0,1	-
75	424214.70	2259039.39	Картометрический	0,1	-

Раздел 2

Сведения о местоположении границ объекта

Обозначение характерных точек границ	Координаты, м		Метод определения координат характерной точки	Средняя квадратическая погрешность положения характерной точки (Мт), м	Описание обозначения точки на местности (при наличии)
	X	Y			
1	2	3	4	5	6
76	424234.70	2259107.66	Картометрический	0,1	-
77	424243.60	2259138.03	Картометрический	0,1	-
78	424247.36	2259178.24	Картометрический	0,1	-
79	424271.16	2259225.89	Картометрический	0,1	-
80	424301.89	2259217.23	Картометрический	0,1	-
81	424414.27	2259200.18	Картометрический	0,1	-
82	424441.28	2259210.20	Картометрический	0,1	-
83	424507.22	2259239.33	Картометрический	0,1	-
84	424507.71	2259238.35	Картометрический	0,1	-
85	424510.72	2259239.47	Картометрический	0,1	-
86	424533.54	2259248.23	Картометрический	0,1	-
87	424548.07	2259253.81	Картометрический	0,1	-
88	424580.62	2259249.35	Картометрический	0,1	-
89	424583.55	2259248.95	Картометрический	0,1	-
90	424635.55	2259241.83	Картометрический	0,1	-
91	424688.19	2259213.06	Картометрический	0,1	-
92	424783.45	2259176.86	Картометрический	0,1	-
93	424799.04	2259184.96	Картометрический	0,1	-
94	424797.79	2259182.48	Картометрический	0,1	-
95	424787.81	2259162.93	Картометрический	0,1	-
96	424788.39	2259162.66	Картометрический	0,1	-
97	424794.14	2259158.84	Картометрический	0,1	-
98	424794.15	2259158.85	Картометрический	0,1	-
99	424810.92	2259147.72	Картометрический	0,1	-
100	424795.46	2259117.41	Картометрический	0,1	-
101	424770.20	2259067.09	Картометрический	0,1	-
102	424770.17	2259067.04	Картометрический	0,1	-
103	424745.77	2259019.15	Картометрический	0,1	-
104	424715.89	2258960.27	Картометрический	0,1	-
105	424693.79	2258916.83	Картометрический	0,1	-
106	424673.53	2258876.88	Картометрический	0,1	-
107	424673.50	2258876.83	Картометрический	0,1	-
108	424650.05	2258831.24	Картометрический	0,1	-
109	424628.63	2258788.46	Картометрический	0,1	-
110	424612.35	2258756.11	Картометрический	0,1	-
111	424590.65	2258713.57	Картометрический	0,1	-
112	424569.12	2258670.82	Картометрический	0,1	-
113	424547.23	2258627.50	Картометрический	0,1	-
114	424525.86	2258584.45	Картометрический	0,1	-
115	424509.93	2258552.74	Картометрический	0,1	-

Раздел 2

Сведения о местоположении границ объекта

Обозначение характерных точек границ	Координаты, м		Метод определения координат характерной точки	Средняя квадратическая погрешность положения характерной точки (Мт), м	Описание обозначения точки на местности (при наличии)
	X	Y			
1	2	3	4	5	6
116	424483.02	2258499.03	Картометрический	0,1	-
117	424455.75	2258444.49	Картометрический	0,1	-
118	424429.35	2258391.84	Картометрический	0,1	-
119	424407.40	2258348.04	Картометрический	0,1	-
120	424387.02	2258307.89	Картометрический	0,1	-
121	424363.75	2258261.92	Картометрический	0,1	-
122	424342.01	2258218.50	Картометрический	0,1	-
123	424323.02	2258180.93	Картометрический	0,1	-
124	424306.30	2258147.57	Картометрический	0,1	-
125	424289.98	2258115.09	Картометрический	0,1	-
126	424289.85	2258114.85	Картометрический	0,1	-
127	424268.92	2258075.86	Картометрический	0,1	-
128	424268.90	2258075.81	Картометрический	0,1	-
129	424256.41	2258052.88	Картометрический	0,1	-
130	424256.16	2258052.45	Картометрический	0,1	-
131	424248.03	2258039.15	Картометрический	0,1	-
132	424247.91	2258038.96	Картометрический	0,1	-
133	424225.86	2258004.63	Картометрический	0,1	-
134	424225.57	2258004.21	Картометрический	0,1	-
135	424212.94	2257986.56	Картометрический	0,1	-
136	424212.80	2257986.38	Картометрический	0,1	-
137	424204.15	2257974.86	Картометрический	0,1	-
138	424203.92	2257974.56	Картометрический	0,1	-
139	424182.27	2257947.95	Картометрический	0,1	-
140	424181.91	2257947.53	Картометрический	0,1	-
141	424160.42	2257923.94	Картометрический	0,1	-
142	424160.37	2257923.89	Картометрический	0,1	-
143	424134.05	2257895.42	Картометрический	0,1	-
144	424112.84	2257872.13	Картометрический	0,1	-
145	424107.92	2257866.37	Картометрический	0,1	-
146	424104.72	2257869.28	Картометрический	0,1	-
147	424099.03	2257874.09	Картометрический	0,1	-
148	424093.45	2257879.33	Картометрический	0,1	-
149	424092.92	2257879.82	Картометрический	0,1	-
150	424088.28	2257875.44	Картометрический	0,1	-
151	424067.18	2257855.42	Картометрический	0,1	-
152	424063.30	2257858.94	Картометрический	0,1	-
153	424046.82	2257873.97	Картометрический	0,1	-
154	424039.18	2257878.82	Картометрический	0,1	-
155	424031.66	2257883.91	Картометрический	0,1	-

Раздел 2

Сведения о местоположении границ объекта

Обозначение характерных точек границ	Координаты, м		Метод определения координат характерной точки	Средняя квадратическая погрешность положения характерной точки (Мт), м	Описание обозначения точки на местности (при наличии)
	X	Y			
1	2	3	4	5	6
156	424014.45	2257896.03	Картометрический	0,1	-
157	423990.56	2257912.85	Картометрический	0,1	-
158	423972.53	2257922.55	Картометрический	0,1	-
159	423966.77	2257930.12	Картометрический	0,1	-
160	423956.16	2257938.30	Картометрический	0,1	-
161	423948.44	2257943.46	Картометрический	0,1	-
162	423942.62	2257949.46	Картометрический	0,1	-
163	423933.09	2257956.74	Картометрический	0,1	-
164	423926.17	2257956.06	Картометрический	0,1	-
165	423916.70	2257963.58	Картометрический	0,1	-
166	423915.77	2257969.32	Картометрический	0,1	-
167	423902.37	2257979.11	Картометрический	0,1	-
168	423893.06	2257986.77	Картометрический	0,1	-
169	423886.37	2257991.33	Картометрический	0,1	-
170	423876.77	2258000.35	Картометрический	0,1	-
171	423873.90	2257994.91	Картометрический	0,1	-
172	423804.37	2257970.72	Картометрический	0,1	-
173	423557.25	2258039.21	Картометрический	0,1	-
174	423442.29	2258212.23	Картометрический	0,1	-
175	423646.09	2258374.18	Картометрический	0,1	-
176	423627.23	2258405.91	Картометрический	0,1	-
177	423418.26	2258235.91	Картометрический	0,1	-
178	423263.14	2258508.48	Картометрический	0,1	-
179	423292.58	2258588.38	Картометрический	0,1	-
180	423311.84	2258598.69	Картометрический	0,1	-
181	423215.36	2258656.52	Картометрический	0,1	-
182	423203.47	2258642.14	Картометрический	0,1	-
183	423154.47	2258682.51	Картометрический	0,1	-
184	423095.51	2258719.33	Картометрический	0,1	-
185	423069.66	2258736.21	Картометрический	0,1	-
186	423043.82	2258749.47	Картометрический	0,1	-
187	423018.30	2258766.35	Картометрический	0,1	-
188	422990.91	2258785.34	Картометрический	0,1	-
189	422995.81	2258790.37	Картометрический	0,1	-
190	423029.76	2258835.78	Картометрический	0,1	-
191	422979.10	2258869.77	Картометрический	0,1	-
192	422971.87	2258866.95	Картометрический	0,1	-
193	422916.68	2258831.82	Картометрический	0,1	-
194	422735.93	2258965.81	Картометрический	0,1	-
195	422728.32	2258962.39	Картометрический	0,1	-

Раздел 2

Сведения о местоположении границ объекта

Обозначение характерных точек границ	Координаты, м		Метод определения координат характерной точки	Средняя квадратическая погрешность положения характерной точки (Мт), м	Описание обозначения точки на местности (при наличии)
	X	Y			
1	2	3	4	5	6
196	422691.87	2258987.91	Картометрический	0,1	-
197	422654.17	2259014.26	Картометрический	0,1	-
198	422616.46	2259040.62	Картометрический	0,1	-
199	422578.76	2259066.97	Картометрический	0,1	-
200	422541.05	2259093.32	Картометрический	0,1	-
201	422578.42	2259146.78	Картометрический	0,1	-
202	422585.05	2259156.34	Картометрический	0,1	-
203	422588.68	2259151.82	Картометрический	0,1	-
204	422787.62	2259012.32	Картометрический	0,1	-
205	422804.26	2259036.20	Картометрический	0,1	-
206	422821.25	2259060.59	Картометрический	0,1	-
207	422829.23	2259072.04	Картометрический	0,1	-
208	422848.50	2259065.50	Картометрический	0,1	-
209	422932.70	2259005.20	Картометрический	0,1	-
210	422945.14	2258996.33	Картометрический	0,1	-
211	422955.90	2258988.60	Картометрический	0,1	-
212	423049.60	2258919.60	Картометрический	0,1	-
213	423102.40	2258891.40	Картометрический	0,1	-
214	423137.30	2258934.60	Картометрический	0,1	-
215	423176.60	2259005.30	Картометрический	0,1	-
216	423226.10	2259115.60	Картометрический	0,1	-
217	423208.99	2259127.12	Картометрический	0,1	-
218	423208.43	2259127.59	Картометрический	0,1	-
219	423198.23	2259135.84	Картометрический	0,1	-
220	423183.51	2259146.99	Картометрический	0,1	-
221	423156.72	2259166.62	Картометрический	0,1	-
222	423126.33	2259187.77	Картометрический	0,1	-
223	423121.76	2259191.21	Картометрический	0,1	-
224	423116.79	2259189.33	Картометрический	0,1	-
225	423108.81	2259194.72	Картометрический	0,1	-
226	423107.85	2259200.12	Картометрический	0,1	-
227	423047.64	2259240.92	Картометрический	0,1	-
228	422986.47	2259282.12	Картометрический	0,1	-
229	422964.93	2259296.60	Картометрический	0,1	-
230	422973.75	2259306.89	Картометрический	0,1	-
231	422978.39	2259303.77	Картометрический	0,1	-
232	423058.55	2259245.66	Картометрический	0,1	-
233	423116.75	2259205.72	Картометрический	0,1	-
234	423186.36	2259157.96	Картометрический	0,1	-
235	423188.58	2259159.95	Картометрический	0,1	-

Раздел 2

Сведения о местоположении границ объекта

Обозначение характерных точек границ	Координаты, м		Метод определения координат характерной точки	Средняя квадратическая погрешность положения характерной точки (M _t), м	Описание обозначения точки на местности (при наличии)
	X	Y			
1	2	3	4	5	6
236	423378.30	2259330.62	Картометрический	0,1	-
1	423378.31	2259330.64	Картометрический	0,1	-
237	423495.10	2259270.92	Картометрический	0,1	-
238	423496.17	2259260.98	Картометрический	0,1	-
239	423490.21	2259260.34	Картометрический	0,1	-
240	423489.14	2259270.28	Картометрический	0,1	-
237	423495.10	2259270.92	Картометрический	0,1	-

3. Сведения о характерных точках части (частей) границы объекта

Обозначение характерных точек границ	Координаты, м		Метод определения координат характерной точки	Средняя квадратическая погрешность положения характерной точки (M _t), м	Описание обозначения точки на местности (при наличии)
	X	Y			
1	2	3	4	5	6
-	-	-	-	-	-

Раздел 3

Сведения о местоположении измененных (уточненных) границ объекта

1. Система координат -

2. Сведения о характерных точках границ объекта

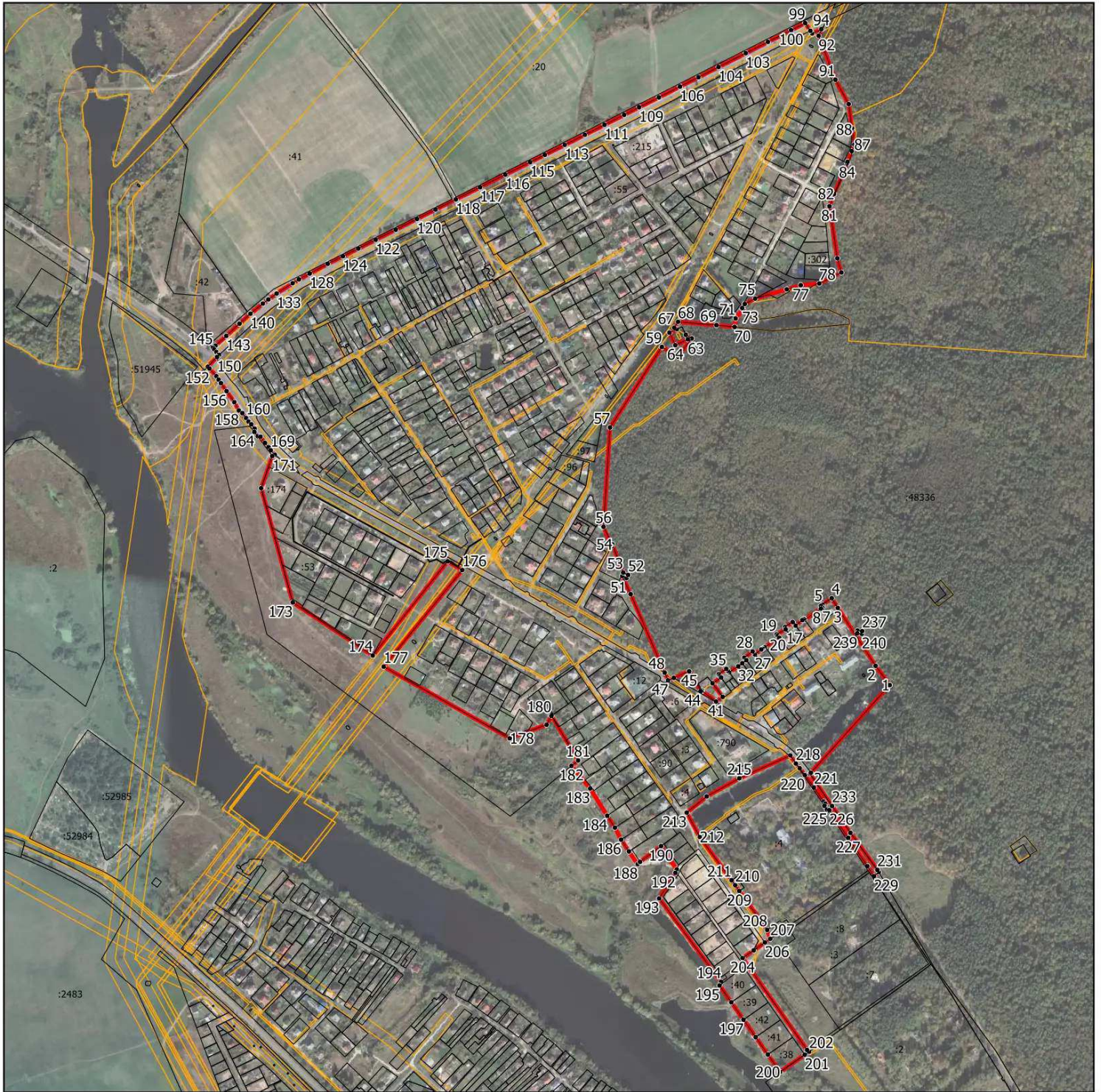
Обозначение характерных точек границ	Существующие координаты, м		Измененные (уточненные) координаты, м		Метод определения координат характерной точки	Средняя квадратическая погрешность положения характерной точки (Mt), м	Описание обозначения точки на местности (при наличии)
	X	Y	X	Y			
1	2	3	4	5	6	7	8
-	-	-	-	-	-	-	

3. Сведения о характерных точках части (частей) границы объекта

Обозначение характерных точек границ	Существующие координаты, м		Измененные (уточненные) координаты, м		Метод определения координат характерной точки	Средняя квадратическая погрешность положения характерной точки (Mt), м	Описание обозначения точки на местности (при наличии)
	X	Y	X	Y			
1	2	3	4	5	6	7	8
-	-	-	-	-	-	-	

Раздел 4

План границ объекта



Масштаб 1:11 500

Условные обозначения:

- - граница объекта, местоположение которого описано
- - границы муниципальных образований
- - границы зон с особыми условиями использования территорий
- - границы земельных участков по сведениям ЕГРН
- - характерная точка границы объекта

Подпись _____ Дата « _____ » _____ 20 ____ г.

Место для отиска печати (при наличии) лица, составившего описание местоположения границ объекта

ОПИСАНИЕ МЕСТОПОЛОЖЕНИЯ ГРАНИЦ

д. Марьинка

(наименование объекта, местоположение границ которого описано (далее - объект))

Раздел 1

Сведения об объекте

№ п/п	Характеристики объекта	Описание характеристик
1	2	3
1.	Местоположение объекта	Московская область, городской округ Воскресенск
2.	Площадь объекта +/- величина погрешности определения площади (Р +/- Дельта Р)	331253 кв. м ± 201 кв. м
3.	Иные характеристики объекта	

Раздел 2

Сведения о местоположении границ объекта

1. Система координат МСК-50, зона 2

2. Сведения о характерных точках границ объекта

Обозначение характерных точек границ	Координаты, м		Метод определения координат характерной точки	Средняя квадратическая погрешность положения характерной точки (Mt), м	Описание обозначения точки на местности (при наличии)
	X	Y			
1	2	3	4	5	6
1	439307.62	2258781.76	Картометрический	0,1	-
2	439253.11	2258775.27	Картометрический	0,1	-
3	439177.63	2258767.36	Картометрический	0,1	-
4	439025.88	2258753.60	Картометрический	0,1	-
5	438910.69	2258742.62	Картометрический	0,1	-
6	438805.82	2258733.28	Картометрический	0,1	-
7	438774.93	2258731.49	Картометрический	0,1	-
8	438747.71	2258730.82	Картометрический	0,1	-
9	438721.42	2258730.87	Картометрический	0,1	-
10	438683.41	2258731.63	Картометрический	0,1	-
11	438615.52	2258733.64	Картометрический	0,1	-
12	438597.69	2258733.16	Картометрический	0,1	-
13	438581.16	2258731.74	Картометрический	0,1	-
14	438565.05	2258729.61	Картометрический	0,1	-
15	438546.90	2258726.04	Картометрический	0,1	-
16	438532.77	2258722.47	Картометрический	0,1	-
17	438526.89	2258755.60	Картометрический	0,1	-
18	438479.41	2258759.35	Картометрический	0,1	-
19	438440.86	2258762.40	Картометрический	0,1	-
20	438418.71	2258764.15	Картометрический	0,1	-
21	438397.65	2258767.56	Картометрический	0,1	-
22	438376.98	2258771.02	Картометрический	0,1	-
23	438377.03	2258764.33	Картометрический	0,1	-
24	438387.08	2258614.27	Картометрический	0,1	-
25	438385.78	2258612.46	Картометрический	0,1	-
26	438385.53	2258612.11	Картометрический	0,1	-
27	438382.47	2258607.81	Картометрический	0,1	-
28	438373.70	2258591.91	Картометрический	0,1	-
29	438364.75	2258573.78	Картометрический	0,1	-
30	438339.33	2258524.06	Картометрический	0,1	-
31	438337.07	2258519.96	Картометрический	0,1	-
32	438343.17	2258511.69	Картометрический	0,1	-
33	438349.51	2258503.08	Картометрический	0,1	-
34	438349.61	2258502.74	Картометрический	0,1	-
35	438349.64	2258502.65	Картометрический	0,1	-

Раздел 2

Сведения о местоположении границ объекта

Обозначение характерных точек границ	Координаты, м		Метод определения координат характерной точки	Средняя квадратическая погрешность положения характерной точки (Мт), м	Описание обозначения точки на местности (при наличии)
	X	Y			
1	2	3	4	5	6
36	438352.60	2258492.78	Картометрический	0,1	-
37	438345.40	2258480.36	Картометрический	0,1	-
38	438345.00	2258479.70	Картометрический	0,1	-
39	438340.15	2258472.13	Картометрический	0,1	-
40	438348.17	2258466.50	Картометрический	0,1	-
41	438378.17	2258467.54	Картометрический	0,1	-
42	438378.06	2258454.76	Картометрический	0,1	-
43	438398.06	2258454.58	Картометрический	0,1	-
44	438420.79	2258444.72	Картометрический	0,1	-
45	438431.55	2258437.81	Картометрический	0,1	-
46	438443.38	2258433.46	Картометрический	0,1	-
47	438560.65	2258432.31	Картометрический	0,1	-
48	438560.58	2258430.09	Картометрический	0,1	-
49	438598.28	2258427.19	Картометрический	0,1	-
50	438598.52	2258431.94	Картометрический	0,1	-
51	438638.63	2258431.54	Картометрический	0,1	-
52	438742.87	2258430.52	Картометрический	0,1	-
53	438757.36	2258425.11	Картометрический	0,1	-
54	438780.30	2258416.00	Картометрический	0,1	-
55	438792.23	2258403.38	Картометрический	0,1	-
56	438795.50	2258393.78	Картометрический	0,1	-
57	438798.31	2258340.44	Картометрический	0,1	-
58	438805.33	2258302.30	Картометрический	0,1	-
59	438820.77	2258268.14	Картометрический	0,1	-
60	438825.45	2258260.66	Картометрический	0,1	-
61	438833.99	2258236.05	Картометрический	0,1	-
62	438841.56	2258204.64	Картометрический	0,1	-
63	438846.39	2258184.25	Картометрический	0,1	-
64	438858.62	2258188.44	Картометрический	0,1	-
65	438853.91	2258202.83	Картометрический	0,1	-
66	438844.20	2258241.97	Картометрический	0,1	-
67	438836.91	2258262.28	Картометрический	0,1	-
68	438835.28	2258273.28	Картометрический	0,1	-
69	438828.73	2258294.81	Картометрический	0,1	-
70	438820.78	2258341.84	Картометрический	0,1	-
71	438820.64	2258391.25	Картометрический	0,1	-
72	438958.38	2258441.30	Картометрический	0,1	-
73	438959.78	2258403.17	Картометрический	0,1	-
74	438957.67	2258385.38	Картометрический	0,1	-
75	438945.50	2258355.44	Картометрический	0,1	-

Раздел 2

Сведения о местоположении границ объекта

Обозначение характерных точек границ	Координаты, м		Метод определения координат характерной точки	Средняя квадратическая погрешность положения характерной точки (Мт), м	Описание обозначения точки на местности (при наличии)
	X	Y			
1	2	3	4	5	6
76	438940.39	2258340.28	Картометрический	0,1	-
77	438943.86	2258311.20	Картометрический	0,1	-
78	438949.92	2258312.34	Картометрический	0,1	-
79	438953.86	2258321.00	Картометрический	0,1	-
80	438952.88	2258330.64	Картометрический	0,1	-
81	438953.27	2258338.11	Картометрический	0,1	-
82	438959.95	2258354.05	Картометрический	0,1	-
83	438964.48	2258369.02	Картометрический	0,1	-
84	438972.55	2258384.95	Картометрический	0,1	-
85	438975.69	2258387.11	Картометрический	0,1	-
86	438979.83	2258382.98	Картометрический	0,1	-
87	438988.09	2258370.97	Картометрический	0,1	-
88	438994.00	2258366.84	Картометрический	0,1	-
89	439006.39	2258362.91	Картометрический	0,1	-
90	439027.84	2258361.33	Картометрический	0,1	-
91	439043.19	2258364.48	Картометрический	0,1	-
92	439059.12	2258366.84	Картометрический	0,1	-
93	439070.73	2258368.61	Картометрический	0,1	-
94	439076.83	2258369.02	Картометрический	0,1	-
95	439076.25	2258381.20	Картометрический	0,1	-
96	439074.27	2258401.89	Картометрический	0,1	-
97	439082.34	2258402.70	Картометрический	0,1	-
98	439075.67	2258452.84	Картометрический	0,1	-
99	439085.36	2258459.94	Картометрический	0,1	-
100	439151.50	2258482.20	Картометрический	0,1	-
101	439205.34	2258500.33	Картометрический	0,1	-
102	439247.30	2258508.02	Картометрический	0,1	-
103	439276.80	2258517.14	Картометрический	0,1	-
104	439306.53	2258534.23	Картометрический	0,1	-
105	439364.25	2258552.75	Картометрический	0,1	-
106	439358.52	2258513.41	Картометрический	0,1	-
107	439347.98	2258482.97	Картометрический	0,1	-
108	439339.08	2258460.72	Картометрический	0,1	-
109	439338.84	2258453.23	Картометрический	0,1	-
110	439341.66	2258434.72	Картометрический	0,1	-
111	439345.64	2258402.88	Картометрический	0,1	-
112	439362.78	2258404.03	Картометрический	0,1	-
113	439362.97	2258438.47	Картометрический	0,1	-
114	439369.77	2258460.95	Картометрический	0,1	-
115	439394.83	2258555.55	Картометрический	0,1	-

Раздел 2

Сведения о местоположении границ объекта

Обозначение характерных точек границ	Координаты, м		Метод определения координат характерной точки	Средняя квадратическая погрешность положения характерной точки (Mt), м	Описание обозначения точки на местности (при наличии)
	X	Y			
1	2	3	4	5	6
116	439427.84	2258619.23	Картометрический	0,1	-
117	439467.17	2258655.53	Картометрический	0,1	-
118	439441.15	2258708.64	Картометрический	0,1	-
119	439434.10	2258737.86	Картометрический	0,1	-
120	439432.51	2258742.74	Картометрический	0,1	-
121	439430.54	2258788.38	Картометрический	0,1	-
122	439406.42	2258781.48	Картометрический	0,1	-
123	439379.27	2258774.29	Картометрический	0,1	-
124	439357.21	2258769.47	Картометрический	0,1	-
125	439329.58	2258764.72	Картометрический	0,1	-
126	439314.01	2258762.47	Картометрический	0,1	-
127	439308.29	2258776.22	Картометрический	0,1	-
1	439307.62	2258781.76	Картометрический	0,1	-

3. Сведения о характерных точках части (частей) границы объекта

Обозначение характерных точек границ	Координаты, м		Метод определения координат характерной точки	Средняя квадратическая погрешность положения характерной точки (Mt), м	Описание обозначения точки на местности (при наличии)
	X	Y			
1	2	3	4	5	6
-	-	-	-	-	-

Раздел 3

Сведения о местоположении измененных (уточненных) границ объекта

1. Система координат -

2. Сведения о характерных точках границ объекта

Обозначение характерных точек границ	Существующие координаты, м		Измененные (уточненные) координаты, м		Метод определения координат характерной точки	Средняя квадратическая погрешность положения характерной точки (Mt), м	Описание обозначения точки на местности (при наличии)
	X	Y	X	Y			
1	2	3	4	5	6	7	8
-	-	-	-	-	-	-	

3. Сведения о характерных точках части (частей) границы объекта

Обозначение характерных точек границ	Существующие координаты, м		Измененные (уточненные) координаты, м		Метод определения координат характерной точки	Средняя квадратическая погрешность положения характерной точки (Mt), м	Описание обозначения точки на местности (при наличии)
	X	Y	X	Y			
1	2	3	4	5	6	7	8
-	-	-	-	-	-	-	

Раздел 4

План границ объекта



Масштаб 1:6 000

Условные обозначения:

- - граница объекта, местоположение которого описано
- - границы муниципальных образований
- - границы зон с особыми условиями использования территорий
- - границы земельных участков по сведениям ЕГРН
- - характерная точка границы объекта

Подпись _____ Дата « » 20__ г.

Место для отиска печати (при наличии) лица, составившего описание местоположения границ объекта

ОПИСАНИЕ МЕСТОПОЛОЖЕНИЯ ГРАНИЦ

д. Медведево

(наименование объекта, местоположение границ которого описано (далее - объект))

Раздел 1

Сведения об объекте

№ п/п	Характеристики объекта	Описание характеристик
1	2	3
1.	Местоположение объекта	Московская область, городской округ Воскресенск
2.	Площадь объекта +/- величина погрешности определения площади (Р +/- Дельта Р)	642128 кв. м ± 280 кв. м
3.	Иные характеристики объекта	

Раздел 2

Сведения о местоположении границ объекта

1. Система координат МСК-50, зона 2

2. Сведения о характерных точках границ объекта

Обозначение характерных точек границ	Координаты, м		Метод определения координат характерной точки	Средняя квадратическая погрешность положения характерной точки (Mt), м	Описание обозначения точки на местности (при наличии)
	X	Y			
1	2	3	4	5	6
1	430900.95	2266367.24	Картометрический	0,1	-
2	430888.81	2266360.06	Картометрический	0,1	-
3	430897.84	2266344.21	Картометрический	0,1	-
4	430913.01	2266319.10	Картометрический	0,1	-
5	430933.62	2266284.36	Картометрический	0,1	-
6	430949.69	2266257.40	Картометрический	0,1	-
7	430853.05	2266167.32	Картометрический	0,1	-
8	430826.54	2266104.20	Картометрический	0,1	-
9	430828.13	2266035.77	Картометрический	0,1	-
10	430861.53	2265972.65	Картометрический	0,1	-
11	430985.22	2265816.06	Картометрический	0,1	-
12	431031.96	2265760.69	Картометрический	0,1	-
13	431046.91	2265776.44	Картометрический	0,1	-
14	431128.99	2265862.65	Картометрический	0,1	-
15	431274.52	2265723.01	Картометрический	0,1	-
16	431249.20	2265680.01	Картометрический	0,1	-
17	431223.95	2265636.93	Картометрический	0,1	-
18	431193.49	2265584.95	Картометрический	0,1	-
19	431205.92	2265488.87	Картометрический	0,1	-
20	431379.58	2265270.01	Картометрический	0,1	-
21	431394.86	2265257.42	Картометрический	0,1	-
22	431436.66	2265220.31	Картометрический	0,1	-
23	431458.93	2265194.72	Картометрический	0,1	-
24	431501.90	2265169.15	Картометрический	0,1	-
25	431610.48	2265200.34	Картометрический	0,1	-
26	431671.01	2265273.60	Картометрический	0,1	-
27	431719.73	2265351.59	Картометрический	0,1	-
28	431728.12	2265386.87	Картометрический	0,1	-
29	431737.17	2265432.78	Картометрический	0,1	-
30	431721.25	2265445.39	Картометрический	0,1	-
31	431712.31	2265452.08	Картометрический	0,1	-
32	431737.82	2265490.44	Картометрический	0,1	-
33	431948.64	2265802.92	Картометрический	0,1	-
34	431941.91	2265818.21	Картометрический	0,1	-
35	431923.35	2265860.43	Картометрический	0,1	-

Раздел 2

Сведения о местоположении границ объекта

Обозначение характерных точек границ	Координаты, м		Метод определения координат характерной точки	Средняя квадратическая погрешность положения характерной точки (M _t), м	Описание обозначения точки на местности (при наличии)
	X	Y			
1	2	3	4	5	6
36	431911.47	2265870.31	Картометрический	0,1	-
37	431899.66	2265880.11	Картометрический	0,1	-
38	431860.41	2265934.14	Картометрический	0,1	-
39	431845.67	2265981.06	Картометрический	0,1	-
40	431855.72	2265989.61	Картометрический	0,1	-
41	431845.91	2266001.15	Картометрический	0,1	-
42	431834.06	2266057.27	Картометрический	0,1	-
43	431786.46	2266044.22	Картометрический	0,1	-
44	431742.64	2266043.64	Картометрический	0,1	-
45	431685.55	2266084.60	Картометрический	0,1	-
46	431600.04	2266041.87	Картометрический	0,1	-
47	431562.17	2266055.85	Картометрический	0,1	-
48	431389.57	2266142.01	Картометрический	0,1	-
49	431387.16	2266136.21	Картометрический	0,1	-
50	431371.12	2266104.13	Картометрический	0,1	-
51	431356.77	2266057.73	Картометрический	0,1	-
52	431347.07	2266030.11	Картометрический	0,1	-
53	431338.53	2266037.06	Картометрический	0,1	-
54	431335.39	2266028.08	Картометрический	0,1	-
55	431335.38	2266028.08	Картометрический	0,1	-
56	431309.71	2266048.98	Картометрический	0,1	-
57	431297.31	2266066.23	Картометрический	0,1	-
58	431281.53	2266112.41	Картометрический	0,1	-
59	431279.74	2266130.02	Картометрический	0,1	-
60	431292.35	2266173.01	Картометрический	0,1	-
61	431292.73	2266195.85	Картометрический	0,1	-
62	431278.59	2266244.58	Картометрический	0,1	-
63	431263.59	2266252.34	Картометрический	0,1	-
64	431249.04	2266267.71	Картометрический	0,1	-
65	431238.59	2266291.24	Картометрический	0,1	-
66	431230.82	2266320.12	Картометрический	0,1	-
67	431222.12	2266334.44	Картометрический	0,1	-
68	431195.00	2266349.44	Картометрический	0,1	-
69	431180.42	2266330.09	Картометрический	0,1	-
70	431188.98	2266326.95	Картометрический	0,1	-
71	431189.67	2266327.84	Картометрический	0,1	-
72	431198.60	2266324.57	Картометрический	0,1	-
73	431202.32	2266322.05	Картометрический	0,1	-
74	431209.78	2266317.04	Картометрический	0,1	-
75	431214.39	2266306.25	Картометрический	0,1	-

Раздел 2

Сведения о местоположении границ объекта

Обозначение характерных точек границ	Координаты, м		Метод определения координат характерной точки	Средняя квадратическая погрешность положения характерной точки (M _t), м	Описание обозначения точки на местности (при наличии)
	X	Y			
1	2	3	4	5	6
76	431222.95	2266279.54	Картометрический	0,1	-
77	431230.99	2266245.56	Картометрический	0,1	-
78	431226.53	2266219.51	Картометрический	0,1	-
79	431213.57	2266209.98	Картометрический	0,1	-
80	431197.27	2266207.23	Картометрический	0,1	-
81	431191.52	2266210.08	Картометрический	0,1	-
82	431188.01	2266209.49	Картометрический	0,1	-
83	431162.71	2266225.31	Картометрический	0,1	-
84	431142.83	2266282.45	Картометрический	0,1	-
85	431106.88	2266223.30	Картометрический	0,1	-
86	431097.42	2266214.75	Картометрический	0,1	-
87	431081.11	2266232.89	Картометрический	0,1	-
88	431060.40	2266217.09	Картометрический	0,1	-
89	431021.36	2266273.21	Картометрический	0,1	-
90	431010.23	2266263.82	Картометрический	0,1	-
91	431009.21	2266253.23	Картометрический	0,1	-
92	430993.39	2266236.57	Картометрический	0,1	-
93	430983.61	2266227.65	Картометрический	0,1	-
94	430978.59	2266235.99	Картометрический	0,1	-
95	430945.54	2266291.42	Картометрический	0,1	-
96	430924.92	2266326.16	Картометрический	0,1	-
97	430909.71	2266351.35	Картометрический	0,1	-
1	430900.95	2266367.24	Картометрический	0,1	-
98	431460.84	2265098.56	Картометрический	0,1	-
99	431459.61	2265098.35	Картометрический	0,1	-
100	431456.14	2265096.83	Картометрический	0,1	-
101	431457.50	2265088.78	Картометрический	0,1	-
102	431461.28	2265088.49	Картометрический	0,1	-
103	431462.51	2265088.70	Картометрический	0,1	-
104	431465.98	2265090.22	Картометрический	0,1	-
105	431464.62	2265098.26	Картометрический	0,1	-
98	431460.84	2265098.56	Картометрический	0,1	-

Раздел 2

Сведения о местоположении границ объекта

3. Сведения о характерных точках части (частей) границы объекта

Обозначение характерных точек границ	Координаты, м		Метод определения координат характерной точки	Средняя квадратическая погрешность положения характерной точки (M _t), м	Описание обозначения точки на местности (при наличии)
	X	Y			
1	2	3	4	5	6
-	-	-	-	-	-

Раздел 3

Сведения о местоположении измененных (уточненных) границ объекта

1. Система координат -

2. Сведения о характерных точках границ объекта

Обозначение характерных точек границ	Существующие координаты, м		Измененные (уточненные) координаты, м		Метод определения координат характерной точки	Средняя квадратическая погрешность положения характерной точки (Mt), м	Описание обозначения точки на местности (при наличии)
	X	Y	X	Y			
1	2	3	4	5	6	7	8
-	-	-	-	-	-	-	

3. Сведения о характерных точках части (частей) границы объекта






Обозначение характерных точек границ	Существующие координаты, м		Измененные (уточненные) координаты, м		Метод определения координат характерной точки	Средняя квадратическая погрешность положения характерной точки (Mt), м	Описание обозначения точки на местности (при наличии)
	X	Y	X	Y			
1	2	3	4	5	6	7	8
-	-	-	-	-	-	-	

Раздел 4
План границ объекта



Масштаб 1:6 500

Условные обозначения:

-  - граница объекта, местоположение которого описано
-  - границы муниципальных образований
-  - границы зон с особыми условиями использования территорий
-  - границы земельных участков по сведениям ЕГРН
-  - характерная точка границы объекта

Подпись _____ Дата « _____ » _____ 20__ г.

Место для оттиска печати (при наличии) лица, составившего описание местоположения границ объекта

ОПИСАНИЕ МЕСТОПОЛОЖЕНИЯ ГРАНИЦ

д. Муромцево

(наименование объекта, местоположение границ которого описано (далее - объект))

Раздел 1

Сведения об объекте

№ п/п	Характеристики объекта	Описание характеристик
1	2	3
1.	Местоположение объекта	Московская область, городской округ Воскресенск
2.	Площадь объекта +/- величина погрешности определения площади (P +/- Дельта P)	467295 кв. м ± 239 кв. м
3.	Иные характеристики объекта	

Раздел 2

Сведения о местоположении границ объекта

1. Система координат МСК-50, зона 2

2. Сведения о характерных точках границ объекта

Обозначение характерных точек границ	Координаты, м		Метод определения координат характерной точки	Средняя квадратическая погрешность положения характерной точки (Mt), м	Описание обозначения точки на местности (при наличии)
	X	Y			
1	2	3	4	5	6
1	418844.08	2254471.93	Картометрический	0,1	-
2	418843.48	2254471.93	Картометрический	0,1	-
3	418825.32	2254471.46	Картометрический	0,1	-
4	418825.13	2254471.45	Картометрический	0,1	-
5	418813.29	2254470.92	Картометрический	0,1	-
6	418812.67	2254470.87	Картометрический	0,1	-
7	418798.41	2254469.32	Картометрический	0,1	-
8	418797.67	2254469.21	Картометрический	0,1	-
9	418783.82	2254466.66	Картометрический	0,1	-
10	418783.23	2254466.53	Картометрический	0,1	-
11	418769.11	2254463.03	Картометрический	0,1	-
12	418768.64	2254462.91	Картометрический	0,1	-
13	418751.16	2254457.66	Картометрический	0,1	-
14	418750.85	2254457.56	Картометрический	0,1	-
15	418735.79	2254452.52	Картометрический	0,1	-
16	418735.46	2254452.41	Картометрический	0,1	-
17	418722.15	2254447.43	Картометрический	0,1	-
18	418721.50	2254447.16	Картометрический	0,1	-
19	418700.58	2254437.61	Картометрический	0,1	-
20	418700.28	2254437.46	Картометрический	0,1	-
21	418678.69	2254426.70	Картометрический	0,1	-
22	418678.58	2254426.65	Картометрический	0,1	-
23	418658.90	2254416.54	Картометрический	0,1	-
24	418620.03	2254396.29	Картометрический	0,1	-
25	418619.95	2254396.25	Картометрический	0,1	-
26	418596.88	2254383.98	Картометрический	0,1	-
27	418561.71	2254365.93	Картометрический	0,1	-
28	418561.62	2254365.88	Картометрический	0,1	-
29	418533.51	2254351.08	Картометрический	0,1	-
30	418533.45	2254351.05	Картометрический	0,1	-
31	418504.47	2254335.56	Картометрический	0,1	-
32	418473.75	2254319.80	Картометрический	0,1	-
33	418473.69	2254319.76	Картометрический	0,1	-
34	418438.47	2254301.38	Картометрический	0,1	-
35	418413.00	2254288.75	Картометрический	0,1	-

Раздел 2

Сведения о местоположении границ объекта

Обозначение характерных точек границ	Координаты, м		Метод определения координат характерной точки	Средняя квадратическая погрешность положения характерной точки (Мт), м	Описание обозначения точки на местности (при наличии)
	X	Y			
1	2	3	4	5	6
36	418398.26	2254282.19	Картометрический	0,1	-
37	418375.45	2254273.99	Картометрический	0,1	-
38	418362.93	2254270.21	Картометрический	0,1	-
39	418342.23	2254265.56	Картометрический	0,1	-
40	418327.42	2254262.86	Картометрический	0,1	-
41	418297.40	2254258.14	Картометрический	0,1	-
42	418285.20	2254256.85	Картометрический	0,1	-
43	418269.15	2254256.01	Картометрический	0,1	-
44	418251.35	2254256.14	Картометрический	0,1	-
45	418221.06	2254257.53	Картометрический	0,1	-
46	418198.44	2254259.38	Картометрический	0,1	-
47	418183.81	2254261.17	Картометрический	0,1	-
48	418128.21	2254268.36	Картометрический	0,1	-
49	418075.85	2254275.62	Картометрический	0,1	-
50	418030.56	2254281.80	Картометрический	0,1	-
51	417984.16	2254288.46	Картометрический	0,1	-
52	417939.98	2254294.64	Картометрический	0,1	-
53	417939.92	2254294.65	Картометрический	0,1	-
54	417898.22	2254300.23	Картометрический	0,1	-
55	417856.05	2254305.87	Картометрический	0,1	-
56	417818.04	2254311.38	Картометрический	0,1	-
57	417817.94	2254311.39	Картометрический	0,1	-
58	417779.49	2254316.57	Картометрический	0,1	-
59	417732.57	2254323.02	Картометрический	0,1	-
60	417688.06	2254329.21	Картометрический	0,1	-
61	417640.81	2254335.74	Картометрический	0,1	-
62	417627.83	2254337.49	Картометрический	0,1	-
63	417626.03	2254317.55	Картометрический	0,1	-
64	417626.04	2254317.53	Картометрический	0,1	-
65	417625.66	2254313.37	Картометрический	0,1	-
66	417625.32	2254310.08	Картометрический	0,1	-
67	417625.25	2254309.61	Картометрический	0,1	-
68	417625.23	2254309.48	Картометрический	0,1	-
69	417608.12	2254141.31	Картометрический	0,1	-
70	417626.08	2254073.08	Картометрический	0,1	-
71	417622.09	2254043.34	Картометрический	0,1	-
72	417618.10	2254013.60	Картометрический	0,1	-
73	417613.25	2253977.40	Картометрический	0,1	-
74	417614.25	2253977.42	Картометрический	0,1	-
75	417612.27	2253958.67	Картометрический	0,1	-

Раздел 2

Сведения о местоположении границ объекта

Обозначение характерных точек границ	Координаты, м		Метод определения координат характерной точки	Средняя квадратическая погрешность положения характерной точки (M _t), м	Описание обозначения точки на местности (при наличии)
	X	Y			
1	2	3	4	5	6
76	417685.42	2253952.52	Картометрический	0,1	-
77	417702.80	2253954.47	Картометрический	0,1	-
78	417703.22	2253954.70	Картометрический	0,1	-
79	417715.88	2253962.06	Картометрический	0,1	-
80	417729.26	2253970.14	Картометрический	0,1	-
81	417739.23	2253975.80	Картометрический	0,1	-
82	417761.13	2253984.42	Картометрический	0,1	-
83	417769.94	2253986.92	Картометрический	0,1	-
84	417795.70	2253993.48	Картометрический	0,1	-
85	417812.41	2253998.17	Картометрический	0,1	-
86	417820.94	2254000.05	Картометрический	0,1	-
87	417846.35	2254004.36	Картометрический	0,1	-
88	417861.62	2254005.08	Картометрический	0,1	-
89	417869.97	2254005.08	Картометрический	0,1	-
90	417874.18	2254004.81	Картометрический	0,1	-
91	417892.68	2254001.39	Картометрический	0,1	-
92	417911.89	2253997.09	Картометрический	0,1	-
93	417941.16	2253990.36	Картометрический	0,1	-
94	417972.50	2253983.53	Картометрический	0,1	-
95	417977.92	2253982.50	Картометрический	0,1	-
96	417998.09	2253978.67	Картометрический	0,1	-
97	418020.90	2253974.28	Картометрический	0,1	-
98	418034.54	2253971.03	Картометрический	0,1	-
99	418057.89	2253963.12	Картометрический	0,1	-
100	418069.02	2253959.81	Картометрический	0,1	-
101	418075.49	2253958.64	Картометрический	0,1	-
102	418079.98	2253958.64	Картометрический	0,1	-
103	418085.01	2253959.17	Картометрический	0,1	-
104	418092.73	2253960.70	Картометрический	0,1	-
105	418097.13	2253962.05	Картометрический	0,1	-
106	418106.29	2253965.02	Картометрический	0,1	-
107	418137.45	2253973.28	Картометрический	0,1	-
108	418159.62	2253977.95	Картометрический	0,1	-
109	418173.01	2253980.02	Картометрический	0,1	-
110	418224.01	2253987.55	Картометрический	0,1	-
111	418237.12	2253987.62	Картометрический	0,1	-
112	418255.44	2253986.28	Картометрический	0,1	-
113	418271.96	2253984.39	Картометрический	0,1	-
114	418281.84	2253982.95	Картометрический	0,1	-
115	418297.99	2253979.72	Картометрический	0,1	-

Раздел 2

Сведения о местоположении границ объекта

Обозначение характерных точек границ	Координаты, м		Метод определения координат характерной точки	Средняя квадратическая погрешность положения характерной точки (Мт), м	Описание обозначения точки на местности (при наличии)
	X	Y			
1	2	3	4	5	6
116	418322.25	2253975.31	Картометрический	0,1	-
117	418324.26	2253974.95	Картометрический	0,1	-
118	418357.09	2253968.23	Картометрический	0,1	-
119	418369.81	2253965.16	Картометрический	0,1	-
120	418378.83	2253962.02	Картометрический	0,1	-
121	418383.84	2253959.56	Картометрический	0,1	-
122	418387.48	2253957.78	Картометрический	0,1	-
123	418399.42	2253953.64	Картометрический	0,1	-
124	418416.29	2253949.59	Картометрический	0,1	-
125	418419.66	2253948.78	Картометрический	0,1	-
126	418454.41	2253940.55	Картометрический	0,1	-
127	418477.43	2253935.83	Картометрический	0,1	-
128	418492.16	2253933.19	Картометрический	0,1	-
129	418505.68	2253931.83	Картометрический	0,1	-
130	418522.77	2253932.48	Картометрический	0,1	-
131	418538.00	2253934.34	Картометрический	0,1	-
132	418552.09	2253936.84	Картометрический	0,1	-
133	418561.31	2253938.78	Картометрический	0,1	-
134	418591.84	2253947.36	Картометрический	0,1	-
135	418624.66	2253955.95	Картометрический	0,1	-
136	418645.62	2253961.25	Картометрический	0,1	-
137	418687.52	2253969.31	Картометрический	0,1	-
138	418694.96	2253970.11	Картометрический	0,1	-
139	418702.04	2253970.17	Картометрический	0,1	-
140	418718.12	2253969.61	Картометрический	0,1	-
141	418751.59	2253966.33	Картометрический	0,1	-
142	418760.97	2253964.61	Картометрический	0,1	-
143	418771.84	2253961.47	Картометрический	0,1	-
144	418781.91	2253959.03	Картометрический	0,1	-
145	418791.07	2253957.45	Картометрический	0,1	-
146	418799.45	2253987.97	Картометрический	0,1	-
147	418791.76	2254007.96	Картометрический	0,1	-
148	418817.02	2254030.94	Картометрический	0,1	-
149	418896.08	2254041.63	Картометрический	0,1	-
150	418928.93	2254039.15	Картометрический	0,1	-
151	418921.19	2254061.70	Картометрический	0,1	-
152	418929.77	2254122.75	Картометрический	0,1	-
153	418913.85	2254166.11	Картометрический	0,1	-
154	418906.44	2254197.91	Картометрический	0,1	-
155	418904.33	2254254.72	Картометрический	0,1	-

Раздел 2

Сведения о местоположении границ объекта

Обозначение характерных точек границ	Координаты, м		Метод определения координат характерной точки	Средняя квадратическая погрешность положения характерной точки (Mt), м	Описание обозначения точки на местности (при наличии)
	X	Y			
1	2	3	4	5	6
156	418914.78	2254291.28	Картометрический	0,1	-
157	418898.54	2254393.02	Картометрический	0,1	-
158	418894.97	2254449.07	Картометрический	0,1	-
159	418925.65	2254446.98	Картометрический	0,1	-
160	418969.79	2254444.02	Картометрический	0,1	-
161	419010.30	2254441.00	Картометрический	0,1	-
162	419010.40	2254440.99	Картометрический	0,1	-
163	419040.84	2254439.03	Картометрический	0,1	-
164	419041.40	2254459.04	Картометрический	0,1	-
165	419011.74	2254460.95	Картометрический	0,1	-
166	418971.24	2254463.97	Картометрический	0,1	-
167	418971.17	2254463.98	Картометрический	0,1	-
168	418926.99	2254466.94	Картометрический	0,1	-
169	418896.33	2254469.02	Картометрический	0,1	-
170	418863.85	2254471.24	Картометрический	0,1	-
171	418863.52	2254471.26	Картометрический	0,1	-
1	418844.08	2254471.93	Картометрический	0,1	-

3. Сведения о характерных точках части (частей) границы объекта

Обозначение характерных точек границ	Координаты, м		Метод определения координат характерной точки	Средняя квадратическая погрешность положения характерной точки (Mt), м	Описание обозначения точки на местности (при наличии)
	X	Y			
1	2	3	4	5	6
-	-	-	-	-	-

Раздел 3

Сведения о местоположении измененных (уточненных) границ объекта

1. Система координат -

2. Сведения о характерных точках границ объекта

Обозначение характерных точек границ	Существующие координаты, м		Измененные (уточненные) координаты, м		Метод определения координат характерной точки	Средняя квадратическая погрешность положения характерной точки (Mt), м	Описание обозначения точки на местности (при наличии)
	X	Y	X	Y			
1	2	3	4	5	6	7	8
-	-	-	-	-	-	-	

3. Сведения о характерных точках части (частей) границы объекта

Обозначение характерных точек границ	Существующие координаты, м		Измененные (уточненные) координаты, м		Метод определения координат характерной точки	Средняя квадратическая погрешность положения характерной точки (Mt), м	Описание обозначения точки на местности (при наличии)
	X	Y	X	Y			
1	2	3	4	5	6	7	8
-	-	-	-	-	-	-	

Раздел 4

План границ объекта



Масштаб 1:7 000

Условные обозначения:

- - граница объекта, местоположение которого описано
- ▬ - границы муниципальных образований
- - границы зон с особыми условиями использования территорий
- - границы земельных участков по сведениям ЕГРН
- - характерная точка границы объекта

Подпись _____ Дата « » 20__ г.

Место для отиска печати (при наличии) лица, составившего описание местоположения границ объекта

ОПИСАНИЕ МЕСТОПОЛОЖЕНИЯ ГРАНИЦ

д. Никольское

(наименование объекта, местоположение границ которого описано (далее - объект))

Раздел 1

Сведения об объекте

№ п/п	Характеристики объекта	Описание характеристик
1	2	3
1.	Местоположение объекта	Московская область, городской округ Воскресенск
2.	Площадь объекта +/- величина погрешности определения площади (P +/- Дельта P)	822974 кв. м ± 318 кв. м
3.	Иные характеристики объекта	

Раздел 2**Сведения о местоположении границ объекта**

1. Система координат МСК-50, зона 2

2. Сведения о характерных точках границ объекта

Обозначение характерных точек границ	Координаты, м		Метод определения координат характерной точки	Средняя квадратическая погрешность положения характерной точки (Mt), м	Описание обозначения точки на местности (при наличии)
	X	Y			
1	2	3	4	5	6
1	432990.54	2261933.85	Картометрический	0,1	-
2	432974.02	2261935.74	Картометрический	0,1	-
3	432971.91	2261909.81	Картометрический	0,1	-
4	432969.94	2261883.74	Картометрический	0,1	-
5	432966.91	2261846.40	Картометрический	0,1	-
6	432964.47	2261818.80	Картометрический	0,1	-
7	432961.80	2261788.64	Картометрический	0,1	-
8	432959.27	2261762.74	Картометрический	0,1	-
9	432956.66	2261741.19	Картометрический	0,1	-
10	432955.02	2261725.94	Картометрический	0,1	-
11	432953.53	2261696.81	Картометрический	0,1	-
12	432953.32	2261691.63	Картометрический	0,1	-
13	432949.54	2261631.65	Картометрический	0,1	-
14	432942.97	2261538.72	Картометрический	0,1	-
15	432938.13	2261465.83	Картометрический	0,1	-
16	432892.10	2261462.04	Картометрический	0,1	-
17	432884.67	2261460.41	Картометрический	0,1	-
18	432884.05	2261459.49	Картометрический	0,1	-
19	432881.44	2261458.66	Картометрический	0,1	-
20	432880.20	2261453.75	Картометрический	0,1	-
21	432879.69	2261452.99	Картометрический	0,1	-
22	432874.18	2261436.91	Картометрический	0,1	-
23	432871.94	2261421.04	Картометрический	0,1	-
24	432845.41	2261416.59	Картометрический	0,1	-
25	432664.54	2261435.03	Картометрический	0,1	-
26	432658.44	2261442.86	Картометрический	0,1	-
27	432658.75	2261456.28	Картометрический	0,1	-
28	432677.15	2261539.75	Картометрический	0,1	-
29	432622.34	2261515.52	Картометрический	0,1	-
30	432623.05	2261513.25	Картометрический	0,1	-
31	432603.04	2261506.99	Картометрический	0,1	-
32	432583.11	2261498.18	Картометрический	0,1	-
33	432444.79	2261445.97	Картометрический	0,1	-
34	432350.58	2261450.11	Картометрический	0,1	-
35	432305.81	2261457.45	Картометрический	0,1	-

Раздел 2

Сведения о местоположении границ объекта

Обозначение характерных точек границ	Координаты, м		Метод определения координат характерной точки	Средняя квадратическая погрешность положения характерной точки (Мт), м	Описание обозначения точки на местности (при наличии)
	X	Y			
1	2	3	4	5	6
36	432318.50	2261487.22	Картометрический	0,1	-
37	432316.37	2261517.63	Картометрический	0,1	-
38	432285.95	2261622.77	Картометрический	0,1	-
39	432223.03	2261818.70	Картометрический	0,1	-
40	432206.74	2261869.43	Картометрический	0,1	-
41	432199.23	2261891.76	Картометрический	0,1	-
42	432188.23	2261924.40	Картометрический	0,1	-
43	432167.24	2261947.41	Картометрический	0,1	-
44	432151.09	2261972.33	Картометрический	0,1	-
45	432129.40	2262006.99	Картометрический	0,1	-
46	432093.73	2262091.94	Картометрический	0,1	-
47	432093.64	2262092.14	Картометрический	0,1	-
48	432090.96	2262096.17	Картометрический	0,1	-
49	432091.74	2262096.68	Картометрический	0,1	-
50	432091.16	2262098.06	Картометрический	0,1	-
51	432079.56	2262116.54	Картометрический	0,1	-
52	432067.96	2262135.02	Картометрический	0,1	-
53	432062.61	2262131.60	Картометрический	0,1	-
54	432036.95	2262168.68	Картометрический	0,1	-
55	432044.04	2262173.15	Картометрический	0,1	-
56	432020.90	2262210.02	Картометрический	0,1	-
57	432020.00	2262211.46	Картометрический	0,1	-
58	432054.23	2262232.65	Картометрический	0,1	-
59	432027.92	2262269.56	Картометрический	0,1	-
60	431996.45	2262248.99	Картометрический	0,1	-
61	431970.27	2262290.71	Картометрический	0,1	-
62	431963.36	2262286.31	Картометрический	0,1	-
63	431937.24	2262327.51	Картометрический	0,1	-
64	431937.55	2262327.71	Картометрический	0,1	-
65	431913.25	2262366.03	Картометрический	0,1	-
66	431919.21	2262369.91	Картометрический	0,1	-
67	431897.11	2262405.47	Картометрический	0,1	-
68	431897.91	2262406.03	Картометрический	0,1	-
69	431881.79	2262431.73	Картометрический	0,1	-
70	431862.71	2262462.14	Картометрический	0,1	-
71	431880.67	2262460.02	Картометрический	0,1	-
72	431889.06	2262459.03	Картометрический	0,1	-
73	432024.10	2262443.15	Картометрический	0,1	-
74	432022.89	2262445.20	Картометрический	0,1	-
75	432016.21	2262445.90	Картометрический	0,1	-

Раздел 2

Сведения о местоположении границ объекта

Обозначение характерных точек границ	Координаты, м		Метод определения координат характерной точки	Средняя квадратическая погрешность положения характерной точки (Мт), м	Описание обозначения точки на местности (при наличии)
	X	Y			
1	2	3	4	5	6
76	432007.84	2262502.38	Картометрический	0,1	-
77	432053.18	2262515.98	Картометрический	0,1	-
78	432054.67	2262499.23	Картометрический	0,1	-
79	432186.79	2262564.55	Картометрический	0,1	-
80	432250.63	2262623.71	Картометрический	0,1	-
81	432417.26	2262533.79	Картометрический	0,1	-
82	432473.68	2262499.78	Картометрический	0,1	-
83	432462.90	2262480.33	Картометрический	0,1	-
84	432488.32	2262466.06	Картометрический	0,1	-
85	432533.84	2262440.50	Картометрический	0,1	-
86	432527.37	2262429.87	Картометрический	0,1	-
87	432555.94	2262411.30	Картометрический	0,1	-
88	432556.37	2262411.98	Картометрический	0,1	-
89	432560.42	2262409.51	Картометрический	0,1	-
90	432565.03	2262417.39	Картометрический	0,1	-
91	432615.86	2262386.17	Картометрический	0,1	-
92	432659.92	2262366.79	Картометрический	0,1	-
93	432725.28	2262338.56	Картометрический	0,1	-
94	432915.79	2262256.04	Картометрический	0,1	-
95	432923.31	2262252.70	Картометрический	0,1	-
96	432932.19	2262248.76	Картометрический	0,1	-
97	433036.75	2262202.88	Картометрический	0,1	-
98	433034.25	2262197.68	Картометрический	0,1	-
99	433028.86	2262197.23	Картометрический	0,1	-
100	433024.34	2262185.34	Картометрический	0,1	-
101	433026.90	2262181.59	Картометрический	0,1	-
102	433023.64	2262170.19	Картометрический	0,1	-
103	433021.29	2262160.64	Картометрический	0,1	-
104	433017.21	2262145.83	Картометрический	0,1	-
105	433013.22	2262129.44	Картометрический	0,1	-
106	433010.11	2262112.44	Картометрический	0,1	-
107	433005.94	2262090.95	Картометрический	0,1	-
108	433000.76	2262051.12	Картометрический	0,1	-
109	432998.36	2262022.68	Картометрический	0,1	-
110	432991.89	2261950.54	Картометрический	0,1	-
1	432990.54	2261933.85	Картометрический	0,1	-

Раздел 2

Сведения о местоположении границ объекта

3. Сведения о характерных точках части (частей) границы объекта

Обозначение характерных точек границ	Координаты, м		Метод определения координат характерной точки	Средняя квадратическая погрешность положения характерной точки (M _t), м	Описание обозначения точки на местности (при наличии)
	X	Y			
1	2	3	4	5	6
-	-	-	-	-	-

Раздел 3

Сведения о местоположении измененных (уточненных) границ объекта

1. Система координат -

2. Сведения о характерных точках границ объекта

Обозначение характерных точек границ	Существующие координаты, м		Измененные (уточненные) координаты, м		Метод определения координат характерной точки	Средняя квадратическая погрешность положения характерной точки (Mt), м	Описание обозначения точки на местности (при наличии)
	X	Y	X	Y			
1	2	3	4	5	6	7	8
-	-	-	-	-	-	-	

3. Сведения о характерных точках части (частей) границы объекта

Обозначение характерных точек границ	Существующие координаты, м		Измененные (уточненные) координаты, м		Метод определения координат характерной точки	Средняя квадратическая погрешность положения характерной точки (Mt), м	Описание обозначения точки на местности (при наличии)
	X	Y	X	Y			
1	2	3	4	5	6	7	8
-	-	-	-	-	-	-	

Раздел 4

План границ объекта



Масштаб 1:6 000

Условные обозначения:

- - граница объекта, местоположение которой описано
- - границы муниципальных образований
- - границы зон с особыми условиями использования территорий
- - границы земельных участков по сведениям ЕГРН
- - характерная точка границы объекта

Подпись _____ Дата « » 20__ г.

Место для отиска печати (при наличии) лица, составившего описание местоположения границ объекта

ОПИСАНИЕ МЕСТОПОЛОЖЕНИЯ ГРАНИЦ

д. Новосёлово

(наименование объекта, местоположение границ которого описано (далее - объект))

Раздел 1

Сведения об объекте

№ п/п	Характеристики объекта	Описание характеристик
1	2	3
1.	Местоположение объекта	Московская область, городской округ Воскресенск
2.	Площадь объекта +/- величина погрешности определения площади (Р +/- Дельта Р)	616373 кв. м ± 275 кв. м
3.	Иные характеристики объекта	

Раздел 2

Сведения о местоположении границ объекта

1. Система координат МСК-50, зона 2

2. Сведения о характерных точках границ объекта

Обозначение характерных точек границ	Координаты, м		Метод определения координат характерной точки	Средняя квадратическая погрешность положения характерной точки (M _t), м	Описание обозначения точки на местности (при наличии)
	X	Y			
1	2	3	4	5	6
1	436077.40	2264459.65	Картометрический	0,1	-
2	436029.92	2264432.00	Картометрический	0,1	-
3	436003.15	2264416.12	Картометрический	0,1	-
4	435977.30	2264401.69	Картометрический	0,1	-
5	435951.63	2264387.37	Картометрический	0,1	-
6	435919.47	2264377.29	Картометрический	0,1	-
7	435891.03	2264368.37	Картометрический	0,1	-
8	435862.59	2264359.46	Картометрический	0,1	-
9	435834.14	2264350.54	Картометрический	0,1	-
10	435805.70	2264341.62	Картометрический	0,1	-
11	435777.25	2264332.71	Картометрический	0,1	-
12	435748.81	2264323.79	Картометрический	0,1	-
13	435720.37	2264314.87	Картометрический	0,1	-
14	435691.92	2264305.96	Картометрический	0,1	-
15	435663.48	2264297.04	Картометрический	0,1	-
16	435635.03	2264288.13	Картометрический	0,1	-
17	435606.59	2264279.21	Картометрический	0,1	-
18	435578.14	2264270.29	Картометрический	0,1	-
19	435549.70	2264261.38	Картометрический	0,1	-
20	435521.26	2264252.46	Картометрический	0,1	-
21	435492.81	2264243.54	Картометрический	0,1	-
22	435458.86	2264238.73	Картометрический	0,1	-
23	435428.95	2264234.50	Картометрический	0,1	-
24	435399.04	2264230.26	Картометрический	0,1	-
25	435369.14	2264226.02	Картометрический	0,1	-
26	435339.23	2264221.79	Картометрический	0,1	-
27	435309.20	2264217.53	Картометрический	0,1	-
28	435195.16	2264211.78	Картометрический	0,1	-
29	435171.69	2264217.18	Картометрический	0,1	-
30	435124.41	2264236.13	Картометрический	0,1	-
31	435049.48	2264266.17	Картометрический	0,1	-
32	435033.62	2264275.09	Картометрический	0,1	-
33	434984.34	2264304.23	Картометрический	0,1	-
34	434938.44	2264335.78	Картометрический	0,1	-
35	434932.13	2264340.65	Картометрический	0,1	-

Раздел 2

Сведения о местоположении границ объекта

Обозначение характерных точек границ	Координаты, м		Метод определения координат характерной точки	Средняя квадратическая погрешность положения характерной точки (Мт), м	Описание обозначения точки на местности (при наличии)
	X	Y			
1	2	3	4	5	6
36	434934.52	2264341.83	Картометрический	0,1	-
37	434930.42	2264348.17	Картометрический	0,1	-
38	434922.47	2264360.45	Картометрический	0,1	-
39	435057.25	2264426.60	Картометрический	0,1	-
40	435123.22	2264458.58	Картометрический	0,1	-
41	435186.21	2264490.58	Картометрический	0,1	-
42	435322.20	2264558.57	Картометрический	0,1	-
43	435451.21	2264623.58	Картометрический	0,1	-
44	435625.07	2264710.13	Картометрический	0,1	-
45	435786.33	2264790.64	Картометрический	0,1	-
46	435830.88	2264811.95	Картометрический	0,1	-
47	435862.42	2264824.89	Картометрический	0,1	-
48	435839.52	2264898.67	Картометрический	0,1	-
49	435715.54	2264872.53	Картометрический	0,1	-
50	435669.10	2264880.46	Картометрический	0,1	-
51	435657.28	2264891.10	Картометрический	0,1	-
52	435646.55	2264916.17	Картометрический	0,1	-
53	435638.79	2264967.08	Картометрический	0,1	-
54	435640.94	2264992.77	Картометрический	0,1	-
55	435651.06	2265029.49	Картометрический	0,1	-
56	435655.90	2265042.63	Картометрический	0,1	-
57	435657.43	2265046.79	Картометрический	0,1	-
58	435651.95	2265082.40	Картометрический	0,1	-
59	435693.88	2265124.75	Картометрический	0,1	-
60	435706.93	2265160.20	Картометрический	0,1	-
61	435813.12	2265190.70	Картометрический	0,1	-
62	435808.05	2265209.51	Картометрический	0,1	-
63	435812.60	2265210.79	Картометрический	0,1	-
64	435841.89	2265218.81	Картометрический	0,1	-
65	435910.38	2265235.72	Картометрический	0,1	-
66	436005.61	2265263.63	Картометрический	0,1	-
67	436087.67	2265192.07	Картометрический	0,1	-
68	436169.49	2264970.16	Картометрический	0,1	-
69	436186.16	2264920.67	Картометрический	0,1	-
70	436170.14	2264914.96	Картометрический	0,1	-
71	436198.45	2264833.28	Картометрический	0,1	-
72	436213.10	2264806.77	Картометрический	0,1	-
73	436220.30	2264754.10	Картометрический	0,1	-
74	436229.56	2264703.17	Картометрический	0,1	-
75	436221.73	2264681.72	Картометрический	0,1	-

Раздел 2**Сведения о местоположении границ объекта**

Обозначение характерных точек границ	Координаты, м		Метод определения координат характерной точки	Средняя квадратическая погрешность положения характерной точки (Mt), м	Описание обозначения точки на местности (при наличии)
	X	Y			
1	2	3	4	5	6
76	436204.57	2264586.35	Картометрический	0,1	-
77	436150.76	2264525.93	Картометрический	0,1	-
78	436142.58	2264533.38	Картометрический	0,1	-
79	436122.55	2264511.37	Картометрический	0,1	-
80	436126.27	2264498.75	Картометрический	0,1	-
81	436121.44	2264494.13	Картометрический	0,1	-
1	436077.40	2264459.65	Картометрический	0,1	-

3. Сведения о характерных точках части (частей) границы объекта

Обозначение характерных точек границ	Координаты, м		Метод определения координат характерной точки	Средняя квадратическая погрешность положения характерной точки (Mt), м	Описание обозначения точки на местности (при наличии)
	X	Y			
1	2	3	4	5	6
-	-	-	-	-	-

Раздел 3

Сведения о местоположении измененных (уточненных) границ объекта

1. Система координат -

2. Сведения о характерных точках границ объекта

Обозначение характерных точек границ	Существующие координаты, м		Измененные (уточненные) координаты, м		Метод определения координат характерной точки	Средняя квадратическая погрешность положения характерной точки (Mt), м	Описание обозначения точки на местности (при наличии)
	X	Y	X	Y			
1	2	3	4	5	6	7	8
-	-	-	-	-	-	-	

3. Сведения о характерных точках части (частей) границы объекта

Обозначение характерных точек границ	Существующие координаты, м		Измененные (уточненные) координаты, м		Метод определения координат характерной точки	Средняя квадратическая погрешность положения характерной точки (Mt), м	Описание обозначения точки на местности (при наличии)
	X	Y	X	Y			
1	2	3	4	5	6	7	8
-	-	-	-	-	-	-	






Раздел 4

План границ объекта



Масштаб 1:6 500

Условные обозначения:

-  - граница объекта, местоположение которого описано
-  - границы муниципальных образований
-  - границы зон с особыми условиями использования территорий
-  - границы земельных участков по сведениям ЕГРН
-  - характерная точка границы объекта

Подпись _____ Дата « _____ » _____ 20__ г.

Место для оттиска печати (при наличии) лица, составившего описание местоположения границ объекта

ОПИСАНИЕ МЕСТОПОЛОЖЕНИЯ ГРАНИЦ

д. Новотроицкое

(наименование объекта, местоположение границ которого описано (далее - объект))

Раздел 1

Сведения об объекте

№ п/п	Характеристики объекта	Описание характеристик
1	2	3
1.	Местоположение объекта	Московская область, городской округ Воскресенск
2.	Площадь объекта +/- величина погрешности определения площади (Р +/- Дельта Р)	261525 кв. м ± 179 кв. м
3.	Иные характеристики объекта	

Раздел 2

Сведения о местоположении границ объекта

1. Система координат МСК-50, зона 2

2. Сведения о характерных точках границ объекта

Обозначение характерных точек границ	Координаты, м		Метод определения координат характерной точки	Средняя квадратическая погрешность положения характерной точки (M _t), м	Описание обозначения точки на местности (при наличии)
	X	Y			
1	2	3	4	5	6
1	414732.75	2251352.04	Картометрический	0,1	-
2	414807.65	2251424.15	Картометрический	0,1	-
3	414783.85	2251563.40	Картометрический	0,1	-
4	414796.91	2251704.98	Картометрический	0,1	-
5	414842.67	2251797.45	Картометрический	0,1	-
6	414853.33	2251780.99	Картометрический	0,1	-
7	414913.26	2251717.64	Картометрический	0,1	-
8	414926.86	2251703.80	Картометрический	0,1	-
9	414979.20	2251648.85	Картометрический	0,1	-
10	415008.82	2251614.48	Картометрический	0,1	-
11	415030.58	2251594.92	Картометрический	0,1	-
12	414999.94	2251571.48	Картометрический	0,1	-
13	414899.76	2251481.16	Картометрический	0,1	-
14	414888.04	2251446.83	Картометрический	0,1	-
15	414922.56	2251370.45	Картометрический	0,1	-
16	414925.26	2251361.63	Картометрический	0,1	-
17	414929.09	2251348.40	Картометрический	0,1	-
18	414928.52	2251327.69	Картометрический	0,1	-
19	414899.38	2251287.88	Картометрический	0,1	-
20	414888.38	2251257.93	Картометрический	0,1	-
21	414892.80	2251234.06	Картометрический	0,1	-
22	414897.47	2251222.35	Картометрический	0,1	-
23	415092.42	2251140.53	Картометрический	0,1	-
24	415325.78	2251031.71	Картометрический	0,1	-
25	415309.16	2250983.33	Картометрический	0,1	-
26	415327.30	2250975.60	Картометрический	0,1	-
27	415347.00	2250966.80	Картометрический	0,1	-
28	415453.59	2250978.66	Картометрический	0,1	-
29	415461.85	2251001.15	Картометрический	0,1	-
30	415501.30	2251089.77	Картометрический	0,1	-
31	415547.89	2251069.02	Картометрический	0,1	-
32	415508.44	2250980.41	Картометрический	0,1	-
33	415497.87	2250963.81	Картометрический	0,1	-
34	415473.30	2250910.53	Картометрический	0,1	-
35	415471.56	2250906.75	Картометрический	0,1	-

Раздел 2

Сведения о местоположении границ объекта

Обозначение характерных точек границ	Координаты, м		Метод определения координат характерной точки	Средняя квадратическая погрешность положения характерной точки (Mf), м	Описание обозначения точки на местности (при наличии)
	X	Y			
1	2	3	4	5	6
36	415436.96	2250831.73	Картометрический	0,1	-
37	415428.97	2250834.30	Картометрический	0,1	-
38	415410.89	2250840.09	Картометрический	0,1	-
39	415378.22	2250787.95	Картометрический	0,1	-
40	415390.36	2250780.26	Картометрический	0,1	-
41	415384.69	2250772.56	Картометрический	0,1	-
42	415308.27	2250816.89	Картометрический	0,1	-
43	415257.54	2250843.35	Картометрический	0,1	-
44	415206.39	2250868.43	Картометрический	0,1	-
45	415003.79	2250961.38	Картометрический	0,1	-
46	414977.71	2250973.98	Картометрический	0,1	-
47	414976.27	2250971.52	Картометрический	0,1	-
48	414540.89	2251167.35	Картометрический	0,1	-
1	414732.75	2251352.04	Картометрический	0,1	-
49	415393.60	2250778.21	Картометрический	0,1	-
50	415400.23	2250773.99	Картометрический	0,1	-
51	415397.26	2250769.53	Картометрический	0,1	-
52	415390.74	2250773.91	Картометрический	0,1	-
53	415393.21	2250777.62	Картометрический	0,1	-
49	415393.60	2250778.21	Картометрический	0,1	-

3. Сведения о характерных точках части (частей) границы объекта

Обозначение характерных точек границ	Координаты, м		Метод определения координат характерной точки	Средняя квадратическая погрешность положения характерной точки (Mf), м	Описание обозначения точки на местности (при наличии)
	X	Y			
1	2	3	4	5	6
-	-	-	-	-	-

Раздел 3

Сведения о местоположении измененных (уточненных) границ объекта

1. Система координат -

2. Сведения о характерных точках границ объекта

Обозначение характерных точек границ	Существующие координаты, м		Измененные (уточненные) координаты, м		Метод определения координат характерной точки	Средняя квадратическая погрешность положения характерной точки (Mt), м	Описание обозначения точки на местности (при наличии)
	X	Y	X	Y			
1	2	3	4	5	6	7	8
-	-	-	-	-	-	-	

3. Сведения о характерных точках части (частей) границы объекта

Обозначение характерных точек границ	Существующие координаты, м		Измененные (уточненные) координаты, м		Метод определения координат характерной точки	Средняя квадратическая погрешность положения характерной точки (Mt), м	Описание обозначения точки на местности (при наличии)
	X	Y	X	Y			
1	2	3	4	5	6	7	8
-	-	-	-	-	-	-	

Раздел 4

План границ объекта



Масштаб 1:5 500

Условные обозначения:

- - граница объекта, местоположение которого описано
- - границы муниципальных образований
- - границы зон с особыми условиями использования территорий
- - границы земельных участков по сведениям ЕГРН
- - характерная точка границы объекта

Подпись _____ Дата « _____ » _____ 20__ г.

Место для отиска печати (при наличии) лица, составившего описание местоположения границ объекта

ОПИСАНИЕ МЕСТОПОЛОЖЕНИЯ ГРАНИЦ

д. Новочеркасское

(наименование объекта, местоположение границ которого описано (далее - объект))

Раздел 1

Сведения об объекте

№ п/п	Характеристики объекта	Описание характеристик
1	2	3
1.	Местоположение объекта	Московская область, городской округ Воскресенск
2.	Площадь объекта +/- величина погрешности определения площади (Р +/- Дельта Р)	1162133 кв. м ± 377 кв. м
3.	Иные характеристики объекта	

Раздел 2

Сведения о местоположении границ объекта

1. Система координат МСК-50, зона 2

2. Сведения о характерных точках границ объекта

Обозначение характерных точек границ	Координаты, м		Метод определения координат характерной точки	Средняя квадратическая погрешность положения характерной точки (Mt), м	Описание обозначения точки на местности (при наличии)
	X	Y			
1	2	3	4	5	6
1	417498.92	2275250.14	Картометрический	0,1	-
2	417488.28	2275264.17	Картометрический	0,1	-
3	417331.50	2275341.37	Картометрический	0,1	-
4	417331.49	2275341.38	Картометрический	0,1	-
5	417336.44	2275470.90	Картометрический	0,1	-
6	417336.40	2275470.89	Картометрический	0,1	-
7	417213.24	2275450.45	Картометрический	0,1	-
8	417228.09	2275575.70	Картометрический	0,1	-
9	417226.65	2275577.33	Картометрический	0,1	-
10	417193.47	2275537.03	Картометрический	0,1	-
11	417129.60	2275481.15	Картометрический	0,1	-
12	417060.84	2275467.20	Картометрический	0,1	-
13	417006.84	2275456.25	Картометрический	0,1	-
14	416958.21	2275443.45	Картометрический	0,1	-
15	416951.68	2275439.82	Картометрический	0,1	-
16	416849.04	2275382.80	Картометрический	0,1	-
17	416739.86	2275362.58	Картометрический	0,1	-
18	416667.09	2275297.88	Картометрический	0,1	-
19	416477.06	2275233.18	Картометрический	0,1	-
20	416456.83	2275277.66	Картометрический	0,1	-
21	416359.80	2275212.96	Картометрический	0,1	-
22	416371.92	2275144.23	Картометрический	0,1	-
23	416202.12	2275059.31	Картометрический	0,1	-
24	416149.55	2275103.79	Картометрический	0,1	-
25	416042.16	2275075.95	Картометрический	0,1	-
26	416079.82	2274980.47	Картометрический	0,1	-
27	416079.79	2274980.45	Картометрический	0,1	-
28	415991.93	2274944.97	Картометрический	0,1	-
29	415909.78	2274906.97	Картометрический	0,1	-
30	415862.82	2274952.62	Картометрический	0,1	-
31	415822.95	2274870.49	Картометрический	0,1	-
32	415822.93	2274870.49	Картометрический	0,1	-
33	415792.49	2274934.48	Картометрический	0,1	-
34	415777.28	2274966.47	Картометрический	0,1	-
35	415740.51	2274886.36	Картометрический	0,1	-

Раздел 2

Сведения о местоположении границ объекта

Обозначение характерных точек границ	Координаты, м		Метод определения координат характерной точки	Средняя квадратическая погрешность положения характерной точки (Мт), м	Описание обозначения точки на местности (при наличии)
	X	Y			
1	2	3	4	5	6
36	415703.86	2274806.53	Картометрический	0,1	-
37	415721.50	2274778.76	Картометрический	0,1	-
38	415719.83	2274704.78	Картометрический	0,1	-
39	415701.91	2274644.38	Картометрический	0,1	-
40	415638.62	2274458.89	Картометрический	0,1	-
41	415587.91	2274335.92	Картометрический	0,1	-
42	415585.76	2274303.99	Картометрический	0,1	-
43	415598.02	2274199.71	Картометрический	0,1	-
44	415606.16	2274069.66	Картометрический	0,1	-
45	415613.70	2273948.90	Картометрический	0,1	-
46	415640.55	2273916.95	Картометрический	0,1	-
47	415685.21	2273957.08	Картометрический	0,1	-
48	415711.67	2273975.21	Картометрический	0,1	-
49	415812.92	2274057.71	Картометрический	0,1	-
50	415856.35	2274104.06	Картометрический	0,1	-
51	416205.00	2274491.35	Картометрический	0,1	-
52	416240.31	2274525.42	Картометрический	0,1	-
53	416265.62	2274546.25	Картометрический	0,1	-
54	416286.46	2274558.12	Картометрический	0,1	-
55	416331.35	2274576.67	Картометрический	0,1	-
56	416432.50	2274603.75	Картометрический	0,1	-
57	416772.29	2274691.46	Картометрический	0,1	-
58	416913.96	2274728.75	Картометрический	0,1	-
59	416941.77	2274738.54	Картометрический	0,1	-
60	416969.90	2274750.42	Картометрический	0,1	-
61	416997.92	2274762.71	Картометрический	0,1	-
62	417013.33	2274769.58	Картометрический	0,1	-
63	417026.04	2274778.02	Картометрический	0,1	-
64	417053.65	2274796.35	Картометрический	0,1	-
65	417059.16	2274800.57	Картометрический	0,1	-
66	417058.71	2274801.05	Картометрический	0,1	-
67	417057.01	2274802.46	Картометрический	0,1	-
68	417063.12	2274807.14	Картометрический	0,1	-
69	417071.06	2274813.22	Картометрический	0,1	-
70	417078.79	2274819.84	Картометрический	0,1	-
71	417084.49	2274824.73	Картометрический	0,1	-
72	417086.30	2274822.79	Картометрический	0,1	-
73	417109.79	2274842.92	Картометрический	0,1	-
74	417221.98	2274944.48	Картометрический	0,1	-
75	417249.90	2274970.31	Картометрический	0,1	-

Раздел 2

Сведения о местоположении границ объекта

Обозначение характерных точек границ	Координаты, м		Метод определения координат характерной точки	Средняя квадратическая погрешность положения характерной точки (Mт), м	Описание обозначения точки на местности (при наличии)
	X	Y			
1	2	3	4	5	6
76	417305.73	2275021.88	Картометрический	0,1	-
77	417333.65	2275047.29	Картометрический	0,1	-
78	417361.88	2275072.92	Картометрический	0,1	-
79	417390.00	2275098.12	Картометрический	0,1	-
80	417418.23	2275123.75	Картометрический	0,1	-
81	417446.15	2275150.73	Картометрический	0,1	-
82	417465.83	2275170.10	Картометрический	0,1	-
83	417474.17	2275179.27	Картометрический	0,1	-
84	417509.88	2275224.49	Картометрический	0,1	-
1	417498.92	2275250.14	Картометрический	0,1	-

3. Сведения о характерных точках части (частей) границы объекта

Обозначение характерных точек границ	Координаты, м		Метод определения координат характерной точки	Средняя квадратическая погрешность положения характерной точки (Mт), м	Описание обозначения точки на местности (при наличии)
	X	Y			
1	2	3	4	5	6
-	-	-	-	-	-

Раздел 3

Сведения о местоположении измененных (уточненных) границ объекта

1. Система координат -

2. Сведения о характерных точках границ объекта

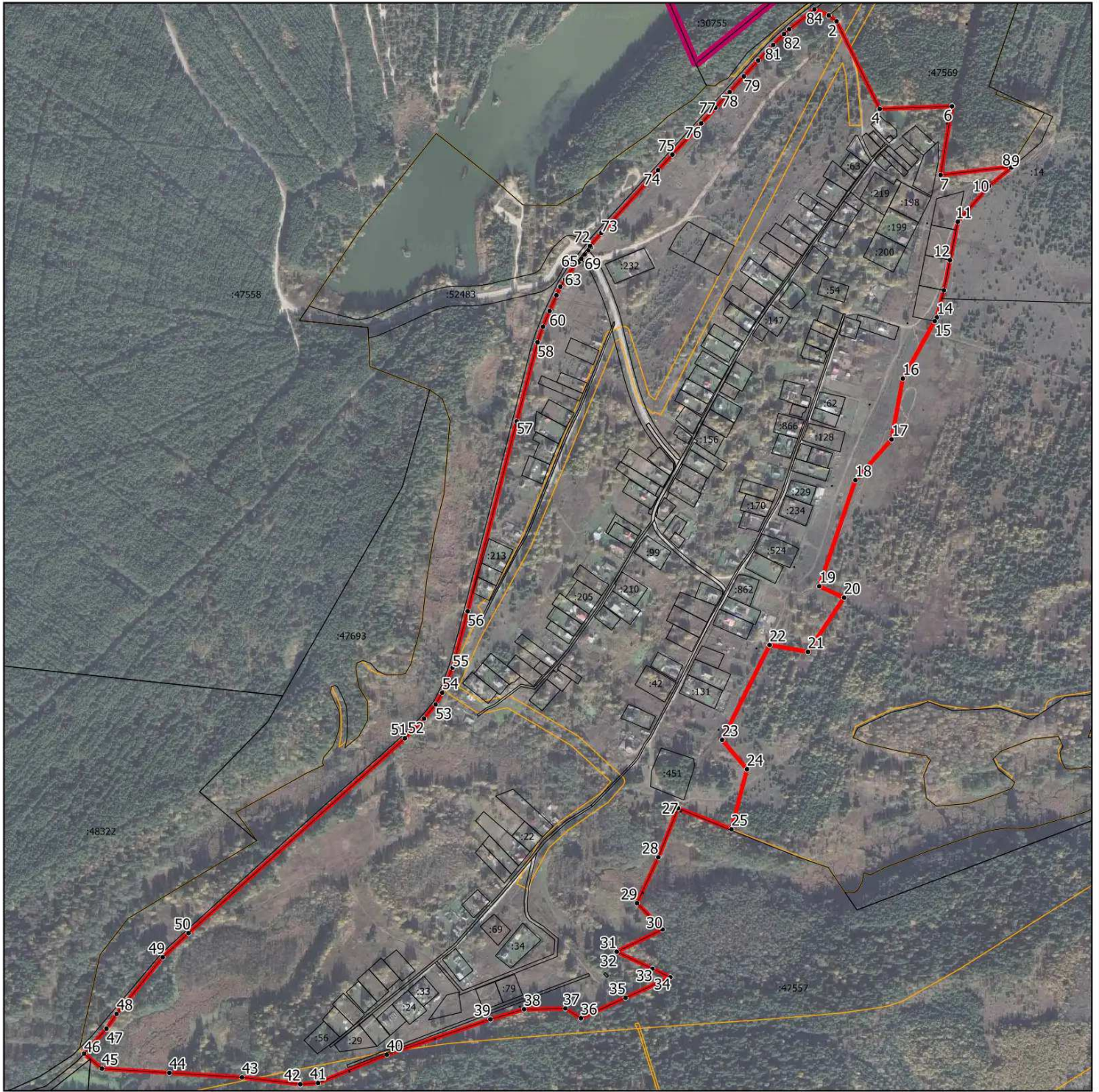
Обозначение характерных точек границ	Существующие координаты, м		Измененные (уточненные) координаты, м		Метод определения координат характерной точки	Средняя квадратическая погрешность положения характерной точки (Mt), м	Описание обозначения точки на местности (при наличии)
	X	Y	X	Y			
1	2	3	4	5	6	7	8
-	-	-	-	-	-	-	

3. Сведения о характерных точках части (частей) границы объекта

Обозначение характерных точек границ	Существующие координаты, м		Измененные (уточненные) координаты, м		Метод определения координат характерной точки	Средняя квадратическая погрешность положения характерной точки (Mt), м	Описание обозначения точки на местности (при наличии)
	X	Y	X	Y			
1	2	3	4	5	6	7	8
-	-	-	-	-	-	-	

Раздел 4

План границ объекта



Масштаб 1:9 500

Условные обозначения:

- - граница объекта, местоположение которого описано
- - границы муниципальных образований
- - границы зон с особыми условиями использования территорий
- - границы земельных участков по сведениям ЕГРН
- - характерная точка границы объекта

Подпись _____ Дата « » 20__ г.

Место для отиска печати (при наличии) лица, составившего описание местоположения границ объекта

ОПИСАНИЕ МЕСТОПОЛОЖЕНИЯ ГРАНИЦ

д. Перебатино

(наименование объекта, местоположение границ которого описано (далее - объект))

Раздел 1

Сведения об объекте

№ п/п	Характеристики объекта	Описание характеристик
1	2	3
1.	Местоположение объекта	Московская область, городской округ Воскресенск
2.	Площадь объекта +/- величина погрешности определения площади (Р +/- Дельта Р)	157256 кв. м ± 139 кв. м
3.	Иные характеристики объекта	

Раздел 2

Сведения о местоположении границ объекта

1. Система координат МСК-50, зона 2

2. Сведения о характерных точках границ объекта

Обозначение характерных точек границ	Координаты, м		Метод определения координат характерной точки	Средняя квадратическая погрешность положения характерной точки (Mt), м	Описание обозначения точки на местности (при наличии)
	X	Y			
1	2	3	4	5	6
1	417670.67	2258879.50	Картометрический	0,1	-
2	417630.16	2258853.34	Картометрический	0,1	-
3	417609.93	2258847.15	Картометрический	0,1	-
4	417595.72	2258846.60	Картометрический	0,1	-
5	417555.56	2258857.57	Картометрический	0,1	-
6	417513.30	2258869.12	Картометрический	0,1	-
7	417506.04	2258864.16	Картометрический	0,1	-
8	417510.10	2258856.04	Картометрический	0,1	-
9	417532.59	2258839.91	Картометрический	0,1	-
10	417544.68	2258831.23	Картометрический	0,1	-
11	417547.86	2258818.51	Картометрический	0,1	-
12	417545.91	2258805.31	Картометрический	0,1	-
13	417543.00	2258798.16	Картометрический	0,1	-
14	417531.40	2258785.88	Картометрический	0,1	-
15	417500.65	2258764.65	Картометрический	0,1	-
16	417479.96	2258741.50	Картометрический	0,1	-
17	417447.16	2258722.57	Картометрический	0,1	-
18	417409.58	2258707.22	Картометрический	0,1	-
19	417392.82	2258694.49	Картометрический	0,1	-
20	417361.02	2258671.79	Картометрический	0,1	-
21	417326.51	2258664.98	Картометрический	0,1	-
22	417309.08	2258656.09	Картометрический	0,1	-
23	417293.79	2258641.14	Картометрический	0,1	-
24	417253.64	2258599.92	Картометрический	0,1	-
25	417230.98	2258569.88	Картометрический	0,1	-
26	417207.18	2258529.06	Картометрический	0,1	-
27	417210.88	2258514.47	Картометрический	0,1	-
28	417188.37	2258490.23	Картометрический	0,1	-
29	417174.13	2258466.20	Картометрический	0,1	-
30	417152.70	2258455.23	Картометрический	0,1	-
31	417114.43	2258451.15	Картометрический	0,1	-
32	417088.10	2258442.64	Картометрический	0,1	-
33	417087.59	2258352.94	Картометрический	0,1	-
34	417093.17	2258345.10	Картометрический	0,1	-
35	417095.20	2258346.04	Картометрический	0,1	-

Раздел 2

Сведения о местоположении границ объекта

Обозначение характерных точек границ	Координаты, м		Метод определения координат характерной точки	Средняя квадратическая погрешность положения характерной точки (Мт), м	Описание обозначения точки на местности (при наличии)
	X	Y			
1	2	3	4	5	6
36	417125.42	2258359.46	Картометрический	0,1	-
37	417143.98	2258374.53	Картометрический	0,1	-
38	417166.75	2258373.22	Картометрический	0,1	-
39	417181.59	2258375.27	Картометрический	0,1	-
40	417184.20	2258375.92	Картометрический	0,1	-
41	417186.78	2258376.72	Картометрический	0,1	-
42	417202.82	2258382.14	Картометрический	0,1	-
43	417206.32	2258383.47	Картометрический	0,1	-
44	417209.71	2258385.06	Картометрический	0,1	-
45	417212.97	2258386.90	Картометрический	0,1	-
46	417215.75	2258388.76	Картометрический	0,1	-
47	417214.66	2258390.65	Картометрический	0,1	-
48	417240.57	2258405.83	Картометрический	0,1	-
49	417261.14	2258368.34	Картометрический	0,1	-
50	417288.17	2258316.85	Картометрический	0,1	-
51	417330.15	2258336.20	Картометрический	0,1	-
52	417356.79	2258380.40	Картометрический	0,1	-
53	417398.36	2258381.11	Картометрический	0,1	-
54	417419.33	2258388.93	Картометрический	0,1	-
55	417465.68	2258423.80	Картометрический	0,1	-
56	417484.16	2258436.61	Картометрический	0,1	-
57	417490.91	2258441.23	Картометрический	0,1	-
58	417500.52	2258445.85	Картометрический	0,1	-
59	417519.71	2258466.48	Картометрический	0,1	-
60	417530.01	2258472.16	Картометрический	0,1	-
61	417555.47	2258494.08	Картометрический	0,1	-
62	417548.55	2258505.81	Картометрический	0,1	-
63	417570.46	2258518.74	Картометрический	0,1	-
64	417575.94	2258527.78	Картометрический	0,1	-
65	417616.71	2258560.31	Картометрический	0,1	-
66	417691.07	2258629.75	Картометрический	0,1	-
67	417710.36	2258642.64	Картометрический	0,1	-
68	417716.08	2258699.93	Картометрический	0,1	-
69	417710.36	2258753.29	Картометрический	0,1	-
70	417705.35	2258762.96	Картометрический	0,1	-
71	417703.92	2258765.94	Картометрический	0,1	-
72	417693.23	2258788.34	Картометрический	0,1	-
73	417711.26	2258796.92	Картометрический	0,1	-
74	417706.30	2258821.29	Картометрический	0,1	-
75	417708.56	2258839.79	Картометрический	0,1	-

Раздел 2**Сведения о местоположении границ объекта**

Обозначение характерных точек границ	Координаты, м		Метод определения координат характерной точки	Средняя квадратическая погрешность положения характерной точки (Mf), м	Описание обозначения точки на местности (при наличии)
	X	Y			
1	2	3	4	5	6
1	417670.67	2258879.50	Картометрический	0,1	-

3. Сведения о характерных точках части (частей) границы объекта

Обозначение характерных точек границ	Координаты, м		Метод определения координат характерной точки	Средняя квадратическая погрешность положения характерной точки (Mf), м	Описание обозначения точки на местности (при наличии)
	X	Y			
1	2	3	4	5	6
-	-	-	-	-	-

Раздел 3

Сведения о местоположении измененных (уточненных) границ объекта

1. Система координат -

2. Сведения о характерных точках границ объекта

Обозначение характерных точек границ	Существующие координаты, м		Измененные (уточненные) координаты, м		Метод определения координат характерной точки	Средняя квадратическая погрешность положения характерной точки (Mt), м	Описание обозначения точки на местности (при наличии)
	X	Y	X	Y			
1	2	3	4	5	6	7	8
-	-	-	-	-	-	-	

3. Сведения о характерных точках части (частей) границы объекта

Обозначение характерных точек границ	Существующие координаты, м		Измененные (уточненные) координаты, м		Метод определения координат характерной точки	Средняя квадратическая погрешность положения характерной точки (Mt), м	Описание обозначения точки на местности (при наличии)
	X	Y	X	Y			
1	2	3	4	5	6	7	8
-	-	-	-	-	-	-	

Раздел 4

План границ объекта



Масштаб 1:3 500

Условные обозначения:

- - граница объекта, местоположение которого описано
- - границы муниципальных образований
- - границы зон с особыми условиями использования территорий
- - границы земельных участков по сведениям ЕГРН
- - характерная точка границы объекта

Подпись _____ Дата « _____ » _____ 20__ г.

Место для оттиска печати (при наличии) лица, составившего описание местоположения границ объекта

ОПИСАНИЕ МЕСТОПОЛОЖЕНИЯ ГРАНИЦ

д. Перхурово

(наименование объекта, местоположение границ которого описано (далее - объект))

Раздел 1

Сведения об объекте

№ п/п	Характеристики объекта	Описание характеристик
1	2	3
1.	Местоположение объекта	Московская область, городской округ Воскресенск
2.	Площадь объекта +/- величина погрешности определения площади (Р +/- Дельта Р)	810396 кв. м ± 315 кв. м
3.	Иные характеристики объекта	

Раздел 2

Сведения о местоположении границ объекта

1. Система координат МСК-50, зона 2

2. Сведения о характерных точках границ объекта

Обозначение характерных точек границ	Координаты, м		Метод определения координат характерной точки	Средняя квадратическая погрешность положения характерной точки (Mt), м	Описание обозначения точки на местности (при наличии)
	X	Y			
1	2	3	4	5	6
1	418144.12	2267337.70	Картометрический	0,1	-
2	417900.42	2267473.75	Картометрический	0,1	-
3	417844.06	2267504.69	Картометрический	0,1	-
4	417817.80	2267517.48	Картометрический	0,1	-
5	417816.22	2267518.25	Картометрический	0,1	-
6	417815.62	2267518.54	Картометрический	0,1	-
7	417797.08	2267526.04	Картометрический	0,1	-
8	417724.06	2267558.65	Картометрический	0,1	-
9	417697.92	2267575.08	Картометрический	0,1	-
10	417669.06	2267593.23	Картометрический	0,1	-
11	417589.79	2267640.21	Картометрический	0,1	-
12	417580.58	2267641.93	Картометрический	0,1	-
13	417580.57	2267641.91	Картометрический	0,1	-
14	417580.57	2267641.72	Картометрический	0,1	-
15	417575.41	2267625.89	Картометрический	0,1	-
16	417551.16	2267603.78	Картометрический	0,1	-
17	417466.51	2267526.55	Картометрический	0,1	-
18	417363.69	2267364.05	Картометрический	0,1	-
19	417352.73	2267351.21	Картометрический	0,1	-
20	417325.52	2267319.27	Картометрический	0,1	-
21	417315.97	2267296.59	Картометрический	0,1	-
22	417320.40	2267286.36	Картометрический	0,1	-
23	417328.97	2267281.80	Картометрический	0,1	-
24	417370.33	2267282.37	Картометрический	0,1	-
25	417366.29	2267269.15	Картометрический	0,1	-
26	417296.34	2267021.55	Картометрический	0,1	-
27	417292.35	2267014.58	Картометрический	0,1	-
28	417332.23	2267018.83	Картометрический	0,1	-
29	417341.94	2267019.93	Картометрический	0,1	-
30	417350.95	2267020.53	Картометрический	0,1	-
31	417355.56	2267019.84	Картометрический	0,1	-
32	417360.17	2267018.34	Картометрический	0,1	-
33	417365.26	2267014.75	Картометрический	0,1	-
34	417361.06	2267010.73	Картометрический	0,1	-
35	417357.89	2267013.12	Картометрический	0,1	-

Раздел 2

Сведения о местоположении границ объекта

Обозначение характерных точек границ	Координаты, м		Метод определения координат характерной точки	Средняя квадратическая погрешность положения характерной точки (Mt), м	Описание обозначения точки на местности (при наличии)
	X	Y			
1	2	3	4	5	6
36	417354.58	2267014.12	Картометрический	0,1	-
37	417350.87	2267014.74	Картометрический	0,1	-
38	417343.72	2267015.17	Картометрический	0,1	-
39	417341.68	2267015.11	Картометрический	0,1	-
40	417292.53	2267008.46	Картометрический	0,1	-
41	417227.70	2267003.79	Картометрический	0,1	-
42	417214.32	2266981.58	Картометрический	0,1	-
43	417192.11	2266944.67	Картометрический	0,1	-
44	417198.94	2266928.30	Картометрический	0,1	-
45	417207.70	2266931.73	Картометрический	0,1	-
46	417213.92	2266935.98	Картометрический	0,1	-
47	417222.59	2266942.03	Картометрический	0,1	-
48	417230.03	2266943.27	Картометрический	0,1	-
49	417230.03	2266942.43	Картометрический	0,1	-
50	417230.49	2266939.82	Картометрический	0,1	-
51	417232.03	2266937.19	Картометрический	0,1	-
52	417235.39	2266935.77	Картометрический	0,1	-
53	417237.91	2266935.20	Картометрический	0,1	-
54	417240.94	2266934.51	Картометрический	0,1	-
55	417241.52	2266933.96	Картометрический	0,1	-
56	417242.29	2266933.43	Картометрический	0,1	-
57	417243.19	2266933.16	Картометрический	0,1	-
58	417243.30	2266933.14	Картометрический	0,1	-
59	417243.34	2266933.04	Картометрический	0,1	-
60	417241.16	2266928.16	Картометрический	0,1	-
61	417233.93	2266923.45	Картометрический	0,1	-
62	417226.53	2266920.93	Картометрический	0,1	-
63	417219.81	2266914.63	Картометрический	0,1	-
64	417217.37	2266905.72	Картометрический	0,1	-
65	417216.69	2266898.74	Картометрический	0,1	-
66	417212.23	2266888.31	Картометрический	0,1	-
67	417207.77	2266882.51	Картометрический	0,1	-
68	417199.97	2266874.36	Картометрический	0,1	-
69	417195.60	2266867.80	Картометрический	0,1	-
70	417192.74	2266858.89	Картометрический	0,1	-
71	417190.38	2266852.17	Картометрический	0,1	-
72	417187.35	2266846.11	Картометрический	0,1	-
73	417182.48	2266842.41	Картометрический	0,1	-
74	417178.11	2266842.58	Картометрический	0,1	-
75	417175.42	2266843.42	Картометрический	0,1	-

Раздел 2

Сведения о местоположении границ объекта

Обозначение характерных точек границ	Координаты, м		Метод определения координат характерной точки	Средняя квадратическая погрешность положения характерной точки (Мт), м	Описание обозначения точки на местности (при наличии)
	X	Y			
1	2	3	4	5	6
76	417172.18	2266842.45	Картометрический	0,1	-
77	417170.21	2266839.21	Картометрический	0,1	-
78	417170.21	2266831.48	Картометрический	0,1	-
79	417173.86	2266825.38	Картометрический	0,1	-
80	417177.73	2266823.28	Картометрический	0,1	-
81	417183.44	2266821.77	Картометрический	0,1	-
82	417188.99	2266822.02	Картометрический	0,1	-
83	417198.06	2266825.56	Картометрический	0,1	-
84	417230.68	2266845.99	Картометрический	0,1	-
85	417259.58	2266864.83	Картометрический	0,1	-
86	417276.83	2266871.29	Картометрический	0,1	-
87	417276.49	2266871.64	Картометрический	0,1	-
88	417277.06	2266873.92	Картометрический	0,1	-
89	417278.77	2266875.06	Картометрический	0,1	-
90	417282.30	2266873.92	Картометрический	0,1	-
91	417283.09	2266873.63	Картометрический	0,1	-
92	417284.05	2266874.00	Картометрический	0,1	-
93	417284.89	2266874.31	Картометрический	0,1	-
94	417284.70	2266873.05	Картометрический	0,1	-
95	417291.10	2266875.25	Картометрический	0,1	-
96	417304.64	2266876.26	Картометрический	0,1	-
97	417311.12	2266875.17	Картометрический	0,1	-
98	417317.58	2266874.08	Картометрический	0,1	-
99	417327.67	2266870.38	Картометрический	0,1	-
100	417337.42	2266862.64	Картометрический	0,1	-
101	417344.14	2266852.89	Картометрический	0,1	-
102	417345.39	2266843.53	Картометрический	0,1	-
103	417345.48	2266842.81	Картометрический	0,1	-
104	417342.12	2266833.39	Картометрический	0,1	-
105	417337.75	2266826.33	Картометрический	0,1	-
106	417335.73	2266816.24	Картометрический	0,1	-
107	417336.40	2266804.14	Картометрический	0,1	-
108	417338.75	2266792.03	Картометрический	0,1	-
109	417340.09	2266782.62	Картометрический	0,1	-
110	417341.43	2266764.46	Картометрический	0,1	-
111	417345.80	2266744.96	Картометрический	0,1	-
112	417352.52	2266727.47	Картометрический	0,1	-
113	417358.91	2266708.31	Картометрический	0,1	-
114	417364.62	2266693.51	Картометрический	0,1	-
115	417371.01	2266685.44	Картометрический	0,1	-

Раздел 2

Сведения о местоположении границ объекта

Обозначение характерных точек границ	Координаты, м		Метод определения координат характерной точки	Средняя квадратическая погрешность положения характерной точки (Мт), м	Описание обозначения точки на местности (при наличии)
	X	Y			
1	2	3	4	5	6
116	417374.03	2266680.06	Картометрический	0,1	-
117	417375.03	2266673.00	Картометрический	0,1	-
118	417370.67	2266670.65	Картометрический	0,1	-
119	417363.60	2266670.98	Картометрический	0,1	-
120	417358.23	2266669.64	Картометрический	0,1	-
121	417353.84	2266665.60	Картометрический	0,1	-
122	417354.18	2266657.53	Картометрический	0,1	-
123	417356.19	2266647.45	Картометрический	0,1	-
124	417362.59	2266630.63	Картометрический	0,1	-
125	417365.95	2266622.56	Картометрический	0,1	-
126	417368.31	2266611.80	Картометрический	0,1	-
127	417367.29	2266601.71	Картометрический	0,1	-
128	417364.94	2266594.99	Картометрический	0,1	-
129	417365.94	2266576.50	Картометрический	0,1	-
130	417366.95	2266569.43	Картометрический	0,1	-
131	417369.98	2266565.40	Картометрический	0,1	-
132	417376.36	2266563.05	Картометрический	0,1	-
133	417380.06	2266566.75	Картометрический	0,1	-
134	417381.75	2266572.46	Картометрический	0,1	-
135	417383.43	2266577.84	Картометрический	0,1	-
136	417387.80	2266583.22	Картометрический	0,1	-
137	417391.83	2266584.56	Картометрический	0,1	-
138	417396.19	2266584.23	Картометрический	0,1	-
139	417402.24	2266577.17	Картометрический	0,1	-
140	417405.95	2266569.10	Картометрический	0,1	-
141	417407.63	2266558.34	Картометрический	0,1	-
142	417411.32	2266537.83	Картометрический	0,1	-
143	417418.38	2266525.73	Картометрический	0,1	-
144	417425.77	2266519.34	Картометрический	0,1	-
145	417437.20	2266512.28	Картометрический	0,1	-
146	417447.61	2266506.23	Картометрический	0,1	-
147	417453.00	2266500.18	Картометрический	0,1	-
148	417454.68	2266489.75	Картометрический	0,1	-
149	417447.95	2266480.33	Картометрический	0,1	-
150	417443.24	2266474.62	Картометрический	0,1	-
151	417437.87	2266473.94	Картометрический	0,1	-
152	417427.11	2266474.28	Картометрический	0,1	-
153	417411.98	2266474.28	Картометрический	0,1	-
154	417403.58	2266472.93	Картометрический	0,1	-
155	417397.18	2266467.21	Картометрический	0,1	-

Раздел 2

Сведения о местоположении границ объекта

Обозначение характерных точек границ	Координаты, м		Метод определения координат характерной точки	Средняя квадратическая погрешность положения характерной точки (Мт), м	Описание обозначения точки на местности (при наличии)
	X	Y			
1	2	3	4	5	6
156	417392.14	2266460.16	Картометрический	0,1	-
157	417390.12	2266452.08	Картометрический	0,1	-
158	417391.80	2266444.68	Картометрический	0,1	-
159	417400.20	2266435.95	Картометрический	0,1	-
160	417408.95	2266430.56	Картометрический	0,1	-
161	417419.04	2266429.22	Картометрический	0,1	-
162	417431.47	2266428.21	Картометрический	0,1	-
163	417445.25	2266429.23	Картометрический	0,1	-
164	417449.57	2266429.30	Картометрический	0,1	-
165	417452.93	2266431.69	Картометрический	0,1	-
166	417455.23	2266429.41	Картометрический	0,1	-
167	417464.08	2266429.56	Картометрический	0,1	-
168	417476.19	2266432.26	Картометрический	0,1	-
169	417487.27	2266434.27	Картометрический	0,1	-
170	417496.01	2266434.95	Картометрический	0,1	-
171	417500.73	2266433.60	Картометрический	0,1	-
172	417504.42	2266430.24	Картометрический	0,1	-
173	417503.28	2266425.66	Картометрический	0,1	-
174	417508.87	2266424.85	Картометрический	0,1	-
175	417511.87	2266423.79	Картометрический	0,1	-
176	417522.14	2266412.17	Картометрический	0,1	-
177	417540.31	2266408.04	Картометрический	0,1	-
178	417659.99	2266383.29	Картометрический	0,1	-
179	417797.50	2266333.35	Картометрический	0,1	-
180	417887.43	2266286.53	Картометрический	0,1	-
181	417894.96	2266283.17	Картометрический	0,1	-
182	417898.06	2266305.30	Картометрический	0,1	-
183	417900.08	2266322.08	Картометрический	0,1	-
184	417918.20	2266305.26	Картометрический	0,1	-
185	417918.67	2266309.17	Картометрический	0,1	-
186	417921.38	2266331.63	Картометрический	0,1	-
187	417921.40	2266331.90	Картометрический	0,1	-
188	417922.96	2266348.68	Картометрический	0,1	-
189	417922.99	2266349.02	Картометрический	0,1	-
190	417923.91	2266364.52	Картометрический	0,1	-
191	417923.92	2266365.33	Картометрический	0,1	-
192	417923.87	2266367.97	Картометрический	0,1	-
193	417919.66	2266363.35	Картометрический	0,1	-
194	417909.80	2266410.28	Картометрический	0,1	-
195	417921.70	2266400.12	Картометрический	0,1	-

Раздел 2

Сведения о местоположении границ объекта

Обозначение характерных точек границ	Координаты, м		Метод определения координат характерной точки	Средняя квадратическая погрешность положения характерной точки (Мт), м	Описание обозначения точки на местности (при наличии)
	X	Y			
1	2	3	4	5	6
196	417919.25	2266421.02	Картометрический	0,1	-
197	417919.23	2266421.21	Картометрический	0,1	-
198	417913.07	2266466.18	Картометрический	0,1	-
199	417913.06	2266466.24	Картометрический	0,1	-
200	417905.76	2266517.28	Картометрический	0,1	-
201	417897.96	2266569.94	Картометрический	0,1	-
202	417888.26	2266633.28	Картометрический	0,1	-
203	417876.93	2266705.86	Картометрический	0,1	-
204	417876.89	2266706.07	Картометрический	0,1	-
205	417871.38	2266737.15	Картометрический	0,1	-
206	417847.91	2266839.60	Картометрический	0,1	-
207	417834.35	2266875.25	Картометрический	0,1	-
208	417830.69	2266884.16	Картометрический	0,1	-
209	417811.91	2266929.95	Картометрический	0,1	-
210	417805.69	2266944.92	Картометрический	0,1	-
211	417800.29	2266959.58	Картометрический	0,1	-
212	417795.45	2266974.16	Картометрический	0,1	-
213	417791.71	2266987.34	Картометрический	0,1	-
214	417789.78	2266992.42	Картометрический	0,1	-
215	417789.69	2266995.86	Картометрический	0,1	-
216	417788.43	2267001.56	Картометрический	0,1	-
217	417787.01	2267010.46	Картометрический	0,1	-
218	417785.52	2267022.12	Картометрический	0,1	-
219	417784.63	2267038.72	Картометрический	0,1	-
220	417783.85	2267077.56	Картометрический	0,1	-
221	417783.07	2267120.05	Картометрический	0,1	-
222	417782.25	2267165.02	Картометрический	0,1	-
223	417786.88	2267166.33	Картометрический	0,1	-
224	417799.11	2267169.90	Картометрический	0,1	-
225	417816.08	2267183.11	Картометрический	0,1	-
226	417865.71	2267208.28	Картометрический	0,1	-
227	417914.62	2267243.53	Картометрический	0,1	-
228	417965.69	2267261.51	Картометрический	0,1	-
229	417990.86	2267278.77	Картометрический	0,1	-
230	418008.32	2267297.00	Картометрический	0,1	-
231	418008.32	2267297.02	Картометрический	0,1	-
232	418007.89	2267298.03	Картометрический	0,1	-
233	418008.46	2267299.00	Картометрический	0,1	-
234	418015.44	2267298.55	Картометрический	0,1	-
235	418015.66	2267298.03	Картометрический	0,1	-

Раздел 2

Сведения о местоположении границ объекта

Обозначение характерных точек границ	Координаты, м		Метод определения координат характерной точки	Средняя квадратическая погрешность положения характерной точки (Мг), м	Описание обозначения точки на местности (при наличии)
	X	Y			
1	2	3	4	5	6
236	418081.49	2267314.01	Картометрический	0,1	-
237	418106.66	2267321.21	Картометрический	0,1	-
1	418144.12	2267337.70	Картометрический	0,1	-
238	419112.08	2267398.12	Картометрический	0,1	-
239	419115.76	2267399.64	Картометрический	0,1	-
240	419112.46	2267413.96	Картометрический	0,1	-
241	419088.46	2267518.40	Картометрический	0,1	-
242	419042.06	2267533.90	Картометрический	0,1	-
243	419017.84	2267612.86	Картометрический	0,1	-
244	419000.55	2267654.91	Картометрический	0,1	-
245	418610.18	2267489.89	Картометрический	0,1	-
246	418609.54	2267474.30	Картометрический	0,1	-
247	418609.65	2267473.45	Картометрический	0,1	-
248	418608.10	2267438.91	Картометрический	0,1	-
249	418575.44	2267413.29	Картометрический	0,1	-
250	418553.81	2267397.12	Картометрический	0,1	-
251	418484.77	2267324.86	Картометрический	0,1	-
252	418478.59	2267313.86	Картометрический	0,1	-
253	418473.00	2267317.81	Картометрический	0,1	-
254	418409.06	2267203.76	Картометрический	0,1	-
255	418408.23	2267203.62	Картометрический	0,1	-
256	418420.42	2267197.29	Картометрический	0,1	-
257	418456.35	2267183.85	Картометрический	0,1	-
258	418483.33	2267179.58	Картометрический	0,1	-
259	418508.54	2267177.08	Картометрический	0,1	-
260	418553.12	2267175.83	Картометрический	0,1	-
261	418583.85	2267178.54	Картометрический	0,1	-
262	418627.19	2267189.90	Картометрический	0,1	-
238	419112.08	2267398.12	Картометрический	0,1	-

3. Сведения о характерных точках части (частей) границы объекта

Обозначение характерных точек границ	Координаты, м		Метод определения координат характерной точки	Средняя квадратическая погрешность положения характерной точки (Мг), м	Описание обозначения точки на местности (при наличии)
	X	Y			
1	2	3	4	5	6
-	-	-	-	-	-

Раздел 3

Сведения о местоположении измененных (уточненных) границ объекта

1. Система координат -

2. Сведения о характерных точках границ объекта

Обозначение характерных точек границ	Существующие координаты, м		Измененные (уточненные) координаты, м		Метод определения координат характерной точки	Средняя квадратическая погрешность положения характерной точки (Mt), м	Описание обозначения точки на местности (при наличии)
	X	Y	X	Y			
1	2	3	4	5	6	7	8
-	-	-	-	-	-	-	

3. Сведения о характерных точках части (частей) границы объекта

Обозначение характерных точек границ	Существующие координаты, м		Измененные (уточненные) координаты, м		Метод определения координат характерной точки	Средняя квадратическая погрешность положения характерной точки (Mt), м	Описание обозначения точки на местности (при наличии)
	X	Y	X	Y			
1	2	3	4	5	6	7	8
-	-	-	-	-	-	-	






Раздел 4

План границ объекта



Масштаб 1:9 500

Условные обозначения:

-  - граница объекта, местоположение которого описано
-  - границы муниципальных образований
-  - границы зон с особыми условиями использования территорий
-  - границы земельных участков по сведениям ЕГРН
-  - характерная точка границы объекта

Подпись _____ Дата « _____ » _____ 20__ г.

Место для оттиска печати (при наличии) лица, составившего описание местоположения границ объекта

ОПИСАНИЕ МЕСТОПОЛОЖЕНИЯ ГРАНИЦ

д. Потаповское

(наименование объекта, местоположение границ которого описано (далее - объект))

Раздел 1

Сведения об объекте

№ п/п	Характеристики объекта	Описание характеристик
1	2	3
1.	Местоположение объекта	Московская область, городской округ Воскресенск
2.	Площадь объекта +/- величина погрешности определения площади (P +/- Дельта P)	472876 кв. м ± 241 кв. м
3.	Иные характеристики объекта	

Раздел 2

Сведения о местоположении границ объекта

1. Система координат МСК-50, зона 2

2. Сведения о характерных точках границ объекта

Обозначение характерных точек границ	Координаты, м		Метод определения координат характерной точки	Средняя квадратическая погрешность положения характерной точки (Mt), м	Описание обозначения точки на местности (при наличии)
	X	Y			
1	2	3	4	5	6
1	428190.97	2270728.87	Картометрический	0,1	-
2	428174.38	2270725.91	Картометрический	0,1	-
3	428177.27	2270711.61	Картометрический	0,1	-
4	428177.28	2270711.55	Картометрический	0,1	-
5	428184.53	2270676.66	Картометрический	0,1	-
6	428173.75	2270673.15	Картометрический	0,1	-
7	428133.86	2270684.42	Картометрический	0,1	-
8	428112.26	2270682.37	Картометрический	0,1	-
9	427768.93	2270691.19	Картометрический	0,1	-
10	427755.51	2270685.91	Картометрический	0,1	-
11	427755.18	2270681.99	Картометрический	0,1	-
12	427750.69	2270667.54	Картометрический	0,1	-
13	427737.58	2270625.43	Картометрический	0,1	-
14	427712.15	2270554.34	Картометрический	0,1	-
15	427663.84	2270410.41	Картометрический	0,1	-
16	427660.52	2270403.81	Картометрический	0,1	-
17	427622.87	2270329.12	Картометрический	0,1	-
18	427593.90	2270244.31	Картометрический	0,1	-
19	427582.13	2270162.80	Картометрический	0,1	-
20	427582.41	2270085.50	Картометрический	0,1	-
21	427588.87	2270029.63	Картометрический	0,1	-
22	427608.32	2270004.96	Картометрический	0,1	-
23	427591.40	2269988.82	Картометрический	0,1	-
24	427573.82	2269972.03	Картометрический	0,1	-
25	427556.29	2269955.17	Картометрический	0,1	-
26	427542.39	2269941.69	Картометрический	0,1	-
27	427524.61	2269924.81	Картометрический	0,1	-
28	427512.39	2269913.45	Картометрический	0,1	-
29	427512.27	2269913.34	Картометрический	0,1	-
30	427506.05	2269907.36	Картометрический	0,1	-
31	427509.85	2269905.05	Картометрический	0,1	-
32	427454.08	2269858.62	Картометрический	0,1	-
33	427415.07	2269834.56	Картометрический	0,1	-
34	427391.60	2269824.70	Картометрический	0,1	-
35	427387.91	2269823.04	Картометрический	0,1	-

Раздел 2

Сведения о местоположении границ объекта

Обозначение характерных точек границ	Координаты, м		Метод определения координат характерной точки	Средняя квадратическая погрешность положения характерной точки (Мт), м	Описание обозначения точки на местности (при наличии)
	X	Y			
1	2	3	4	5	6
36	427382.69	2269820.98	Картометрический	0,1	-
37	427377.84	2269819.56	Картометрический	0,1	-
38	427369.22	2269817.64	Картометрический	0,1	-
39	427357.65	2269815.61	Картометрический	0,1	-
40	427350.01	2269814.32	Картометрический	0,1	-
41	427339.17	2269813.03	Картометрический	0,1	-
42	427327.62	2269811.76	Картометрический	0,1	-
43	427318.62	2269811.05	Картометрический	0,1	-
44	427307.04	2269810.78	Картометрический	0,1	-
45	427297.86	2269810.74	Картометрический	0,1	-
46	427297.80	2269810.74	Картометрический	0,1	-
47	427278.46	2269810.55	Картометрический	0,1	-
48	427263.08	2269810.55	Картометрический	0,1	-
49	427244.27	2269810.66	Картометрический	0,1	-
50	427218.94	2269810.82	Картометрический	0,1	-
51	427199.61	2269811.13	Картометрический	0,1	-
52	427199.52	2269811.13	Картометрический	0,1	-
53	427191.21	2269811.20	Картометрический	0,1	-
54	427194.54	2269791.17	Картометрический	0,1	-
55	427199.33	2269791.13	Картометрический	0,1	-
56	427218.67	2269790.82	Картометрический	0,1	-
57	427218.77	2269790.82	Картометрический	0,1	-
58	427244.15	2269790.66	Картометрический	0,1	-
59	427262.98	2269790.55	Картометрический	0,1	-
60	427263.05	2269790.55	Картометрический	0,1	-
61	427278.51	2269790.55	Картометрический	0,1	-
62	427278.61	2269790.55	Картометрический	0,1	-
63	427289.38	2269790.66	Картометрический	0,1	-
64	427335.81	2269792.54	Картометрический	0,1	-
65	427341.40	2269793.15	Картометрический	0,1	-
66	427341.50	2269793.16	Картометрический	0,1	-
67	427347.34	2269793.86	Картометрический	0,1	-
68	427392.76	2269803.45	Картометрический	0,1	-
69	427395.47	2269804.52	Картометрический	0,1	-
70	427395.92	2269804.71	Картометрический	0,1	-
71	427402.42	2269807.65	Картометрический	0,1	-
72	427402.74	2269807.79	Картометрический	0,1	-
73	427409.71	2269811.24	Картометрический	0,1	-
74	427410.22	2269811.51	Картометрический	0,1	-
75	427421.65	2269818.01	Картометрический	0,1	-

Раздел 2

Сведения о местоположении границ объекта

Обозначение характерных точек границ	Координаты, м		Метод определения координат характерной точки	Средняя квадратическая погрешность положения характерной точки (Мт), м	Описание обозначения точки на местности (при наличии)
	X	Y			
1	2	3	4	5	6
76	427421.95	2269818.19	Картометрический	0,1	-
77	427433.93	2269825.55	Картометрический	0,1	-
78	427434.20	2269825.72	Картометрический	0,1	-
79	427445.99	2269833.50	Картометрический	0,1	-
80	427457.86	2269841.41	Картометрический	0,1	-
81	427458.12	2269841.59	Картометрический	0,1	-
82	427469.32	2269849.58	Картометрический	0,1	-
83	427469.64	2269849.82	Картометрический	0,1	-
84	427481.66	2269859.14	Картометрический	0,1	-
85	427481.86	2269859.30	Картометрический	0,1	-
86	427497.80	2269872.34	Картометрический	0,1	-
87	427498.22	2269872.71	Картометрический	0,1	-
88	427511.26	2269884.65	Картометрический	0,1	-
89	427511.44	2269884.81	Картометрический	0,1	-
90	427526.06	2269898.85	Картометрический	0,1	-
91	427538.26	2269910.20	Картометрический	0,1	-
92	427538.34	2269910.27	Картометрический	0,1	-
93	427556.20	2269927.22	Картометрический	0,1	-
94	427556.27	2269927.30	Картометрический	0,1	-
95	427570.20	2269940.79	Картометрический	0,1	-
96	427587.68	2269957.61	Картометрический	0,1	-
97	427605.21	2269974.35	Картометрический	0,1	-
98	427622.12	2269990.48	Картометрический	0,1	-
99	427625.56	2269993.76	Картометрический	0,1	-
100	427638.76	2270006.34	Картометрический	0,1	-
101	427655.51	2270022.46	Картометрический	0,1	-
102	427667.21	2270033.42	Картометрический	0,1	-
103	427667.30	2270033.51	Картометрический	0,1	-
104	427685.87	2270051.34	Картометрический	0,1	-
105	427705.50	2270069.95	Картометрический	0,1	-
106	427719.50	2270083.13	Картометрический	0,1	-
107	427719.57	2270083.19	Картометрический	0,1	-
108	427735.14	2270098.10	Картометрический	0,1	-
109	427751.58	2270113.41	Картометрический	0,1	-
110	427762.70	2270123.78	Картометрический	0,1	-
111	427761.25	2270115.72	Картометрический	0,1	-
112	427733.62	2269952.88	Картометрический	0,1	-
113	427809.73	2269778.22	Картометрический	0,1	-
114	427859.63	2269765.08	Картометрический	0,1	-
115	427956.82	2269809.72	Картометрический	0,1	-

Раздел 2

Сведения о местоположении границ объекта

Обозначение характерных точек границ	Координаты, м		Метод определения координат характерной точки	Средняя квадратическая погрешность положения характерной точки (Мт), м	Описание обозначения точки на местности (при наличии)
	X	Y			
1	2	3	4	5	6
116	428086.81	2269926.05	Картометрический	0,1	-
117	428094.75	2269933.15	Картометрический	0,1	-
118	428176.18	2269997.49	Картометрический	0,1	-
119	428203.48	2270102.73	Картометрический	0,1	-
120	428205.31	2270105.10	Картометрический	0,1	-
121	428206.07	2270105.09	Картометрический	0,1	-
122	428213.39	2270105.28	Картометрический	0,1	-
123	428213.55	2270105.29	Картометрический	0,1	-
124	428218.07	2270105.48	Картометрический	0,1	-
125	428218.13	2270092.84	Картометрический	0,1	-
126	428218.15	2270092.39	Картометрический	0,1	-
127	428219.95	2270057.16	Картометрический	0,1	-
128	428219.96	2270056.92	Картометрический	0,1	-
129	428220.58	2270048.61	Картометрический	0,1	-
130	428220.74	2270047.44	Картометрический	0,1	-
131	428223.34	2270034.10	Картометрический	0,1	-
132	428223.69	2270032.80	Картометрический	0,1	-
133	428227.72	2270020.95	Картометрический	0,1	-
134	428228.15	2270019.90	Картометрический	0,1	-
135	428230.87	2270014.15	Картометрический	0,1	-
136	428250.77	2270018.85	Картометрический	0,1	-
137	428246.47	2270027.93	Картометрический	0,1	-
138	428242.84	2270038.60	Картометрический	0,1	-
139	428240.48	2270050.69	Картометрический	0,1	-
140	428239.91	2270058.29	Картометрический	0,1	-
141	428238.13	2270093.18	Картометрический	0,1	-
142	428238.01	2270115.85	Картометрический	0,1	-
143	428238.80	2270134.48	Картометрический	0,1	-
144	428241.16	2270160.90	Картометрический	0,1	-
145	428245.29	2270183.62	Картометрический	0,1	-
146	428252.06	2270210.19	Картометрический	0,1	-
147	428262.42	2270246.52	Картометрический	0,1	-
148	428268.66	2270267.36	Картометрический	0,1	-
149	428268.73	2270267.59	Картометрический	0,1	-
150	428269.95	2270272.04	Картометрический	0,1	-
151	428267.53	2270272.69	Картометрический	0,1	-
152	428271.84	2270286.89	Картометрический	0,1	-
153	428275.09	2270297.43	Картометрический	0,1	-
154	428275.61	2270302.37	Картометрический	0,1	-
155	428275.66	2270303.13	Картометрический	0,1	-

Раздел 2

Сведения о местоположении границ объекта

Обозначение характерных точек границ	Координаты, м		Метод определения координат характерной точки	Средняя квадратическая погрешность положения характерной точки (Mf), м	Описание обозначения точки на местности (при наличии)
	X	Y			
1	2	3	4	5	6
156	428275.70	2270304.60	Картометрический	0,1	-
157	428272.29	2270305.48	Картометрический	0,1	-
158	428276.01	2270315.52	Картометрический	0,1	-
159	428276.03	2270316.28	Картометрический	0,1	-
160	428276.01	2270317.20	Картометрический	0,1	-
161	428275.33	2270327.93	Картометрический	0,1	-
162	428275.26	2270328.67	Картометрический	0,1	-
163	428273.21	2270343.43	Картометрический	0,1	-
164	428273.14	2270343.87	Картометрический	0,1	-
165	428268.86	2270367.07	Картометрический	0,1	-
166	428268.82	2270367.26	Картометрический	0,1	-
167	428260.32	2270408.70	Картометрический	0,1	-
168	428253.08	2270443.90	Картометрический	0,1	-
169	428250.66	2270442.57	Картометрический	0,1	-
170	428240.41	2270498.54	Картометрический	0,1	-
1	428190.97	2270728.87	Картометрический	0,1	-

3. Сведения о характерных точках части (частей) границы объекта

Обозначение характерных точек границ	Координаты, м		Метод определения координат характерной точки	Средняя квадратическая погрешность положения характерной точки (Mf), м	Описание обозначения точки на местности (при наличии)
	X	Y			
1	2	3	4	5	6
-	-	-	-	-	-

Раздел 3

Сведения о местоположении измененных (уточненных) границ объекта

1. Система координат -

2. Сведения о характерных точках границ объекта

Обозначение характерных точек границ	Существующие координаты, м		Измененные (уточненные) координаты, м		Метод определения координат характерной точки	Средняя квадратическая погрешность положения характерной точки (Mt), м	Описание обозначения точки на местности (при наличии)
	X	Y	X	Y			
1	2	3	4	5	6	7	8
-	-	-	-	-	-	-	

3. Сведения о характерных точках части (частей) границы объекта

Обозначение характерных точек границ	Существующие координаты, м		Измененные (уточненные) координаты, м		Метод определения координат характерной точки	Средняя квадратическая погрешность положения характерной точки (Mt), м	Описание обозначения точки на местности (при наличии)
	X	Y	X	Y			
1	2	3	4	5	6	7	8
-	-	-	-	-	-	-	

Раздел 4

План границ объекта



Масштаб 1:5 500

Условные обозначения:

- - граница объекта, местоположение которого описано
- - границы муниципальных образований
- - границы зон с особыми условиями использования территорий
- - границы земельных участков по сведениям ЕГРН
- - характерная точка границы объекта

Подпись _____ Дата « _____ » _____ 20__ г.

Место для оттиска печати (при наличии) лица, составившего описание местоположения границ объекта

ОПИСАНИЕ МЕСТОПОЛОЖЕНИЯ ГРАНИЦ

д. Пушкино

(наименование объекта, местоположение границ которого описано (далее - объект))

Раздел 1

Сведения об объекте

№ п/п	Характеристики объекта	Описание характеристик
1	2	3
1.	Местоположение объекта	Московская область, городской округ Воскресенск
2.	Площадь объекта +/- величина погрешности определения площади (P +/- Дельта P)	315676 кв. м ± 197 кв. м
3.	Иные характеристики объекта	

Раздел 2

Сведения о местоположении границ объекта

1. Система координат МСК-50, зона 2

2. Сведения о характерных точках границ объекта

Обозначение характерных точек границ	Координаты, м		Метод определения координат характерной точки	Средняя квадратическая погрешность положения характерной точки (M _t), м	Описание обозначения точки на местности (при наличии)
	X	Y			
1	2	3	4	5	6
1	434285.17	2264252.80	Картометрический	0,1	-
2	434272.29	2264259.58	Картометрический	0,1	-
3	434251.54	2264239.04	Картометрический	0,1	-
4	434211.02	2264180.02	Картометрический	0,1	-
5	434191.77	2264176.75	Картометрический	0,1	-
6	434173.95	2264145.12	Картометрический	0,1	-
7	434159.56	2264148.77	Картометрический	0,1	-
8	434156.60	2264139.49	Картометрический	0,1	-
9	434147.84	2264127.45	Картометрический	0,1	-
10	434128.87	2264126.72	Картометрический	0,1	-
11	434107.71	2264146.79	Картометрический	0,1	-
12	434089.97	2264150.82	Картометрический	0,1	-
13	434080.37	2264150.12	Картометрический	0,1	-
14	434066.39	2264140.95	Картометрический	0,1	-
15	434060.92	2264133.65	Картометрический	0,1	-
16	434037.57	2264132.56	Картометрический	0,1	-
17	434019.63	2264131.08	Картометрический	0,1	-
18	433992.63	2264123.41	Картометрический	0,1	-
19	433988.25	2264108.82	Картометрический	0,1	-
20	433958.65	2264099.30	Картометрический	0,1	-
21	433948.80	2264079.23	Картометрический	0,1	-
22	433951.35	2264064.63	Картометрический	0,1	-
23	433963.03	2264059.16	Картометрический	0,1	-
24	433967.77	2264052.22	Картометрический	0,1	-
25	433955.73	2264035.43	Картометрический	0,1	-
26	433945.31	2264059.41	Картометрический	0,1	-
27	433934.58	2264073.73	Картометрический	0,1	-
28	433910.29	2264054.08	Картометрический	0,1	-
29	433903.20	2264033.14	Картометрический	0,1	-
30	433911.27	2263994.92	Картометрический	0,1	-
31	433923.05	2263989.33	Картометрический	0,1	-
32	433916.61	2263986.36	Картометрический	0,1	-
33	433896.80	2263990.62	Картометрический	0,1	-
34	433884.45	2263982.90	Картометрический	0,1	-
35	433863.09	2263977.27	Картометрический	0,1	-

Раздел 2

Сведения о местоположении границ объекта

Обозначение характерных точек границ	Координаты, м		Метод определения координат характерной точки	Средняя квадратическая погрешность положения характерной точки (Mt), м	Описание обозначения точки на местности (при наличии)
	X	Y			
1	2	3	4	5	6
36	433839.68	2263988.98	Картометрический	0,1	-
37	433830.96	2264015.83	Картометрический	0,1	-
38	433793.09	2263999.24	Картометрический	0,1	-
39	433798.28	2263953.88	Картометрический	0,1	-
40	433789.70	2263939.00	Картометрический	0,1	-
41	433767.44	2263942.37	Картометрический	0,1	-
42	433747.21	2263946.65	Картометрический	0,1	-
43	433735.36	2263921.69	Картометрический	0,1	-
44	433698.95	2263908.13	Картометрический	0,1	-
45	433689.63	2263920.56	Картометрический	0,1	-
46	433694.92	2263930.73	Картометрический	0,1	-
47	433710.44	2263939.76	Картометрический	0,1	-
48	433705.61	2263960.94	Картометрический	0,1	-
49	433666.82	2263943.95	Картометрический	0,1	-
50	433511.32	2263867.35	Картометрический	0,1	-
51	433499.36	2263841.46	Картометрический	0,1	-
52	433464.30	2263840.63	Картометрический	0,1	-
53	433458.61	2263841.23	Картометрический	0,1	-
54	433397.36	2263811.02	Картометрический	0,1	-
55	433349.55	2263803.14	Картометрический	0,1	-
56	433332.92	2263800.40	Картометрический	0,1	-
57	433330.84	2263800.05	Картометрический	0,1	-
58	433312.13	2263796.96	Картометрический	0,1	-
59	433301.73	2263795.25	Картометрический	0,1	-
60	433238.18	2263752.84	Картометрический	0,1	-
61	433174.62	2263710.42	Картометрический	0,1	-
62	433162.47	2263710.00	Картометрический	0,1	-
63	433178.90	2263705.97	Картометрический	0,1	-
64	433195.56	2263667.43	Картометрический	0,1	-
65	433202.62	2263651.06	Картометрический	0,1	-
66	433217.46	2263616.66	Картометрический	0,1	-
67	433231.72	2263585.66	Картометрический	0,1	-
68	433242.76	2263559.46	Картометрический	0,1	-
69	433341.09	2263612.47	Картометрический	0,1	-
70	433378.51	2263623.32	Картометрический	0,1	-
71	433393.97	2263611.80	Картометрический	0,1	-
72	433404.17	2263592.39	Картометрический	0,1	-
73	433540.48	2263625.93	Картометрический	0,1	-
74	433704.25	2263674.78	Картометрический	0,1	-
75	433746.75	2263689.90	Картометрический	0,1	-

Раздел 2

Сведения о местоположении границ объекта

Обозначение характерных точек границ	Координаты, м		Метод определения координат характерной точки	Средняя квадратическая погрешность положения характерной точки (Мг), м	Описание обозначения точки на местности (при наличии)
	X	Y			
1	2	3	4	5	6
76	433790.17	2263642.02	Картометрический	0,1	-
77	433923.06	2263706.80	Картометрический	0,1	-
78	434009.24	2263748.24	Картометрический	0,1	-
79	434147.06	2263813.69	Картометрический	0,1	-
80	434192.78	2263834.73	Картометрический	0,1	-
81	434251.66	2263863.35	Картометрический	0,1	-
82	434219.83	2263926.72	Картометрический	0,1	-
83	434208.50	2263946.33	Картометрический	0,1	-
84	434197.37	2263971.90	Картометрический	0,1	-
85	434193.12	2263994.52	Картометрический	0,1	-
86	434190.35	2264025.51	Картометрический	0,1	-
87	434190.35	2264025.54	Картометрический	0,1	-
88	434189.77	2264032.01	Картометрический	0,1	-
89	434228.36	2264032.02	Картометрический	0,1	-
90	434246.87	2264034.10	Картометрический	0,1	-
91	434255.66	2264036.05	Картометрический	0,1	-
92	434264.85	2264037.11	Картометрический	0,1	-
93	434372.19	2264069.18	Картометрический	0,1	-
94	434415.09	2264082.15	Картометрический	0,1	-
95	434426.05	2264085.14	Картометрический	0,1	-
96	434450.39	2264093.86	Картометрический	0,1	-
97	434469.49	2264101.29	Картометрический	0,1	-
98	434485.60	2264108.34	Картометрический	0,1	-
99	434485.87	2264108.47	Картометрический	0,1	-
100	434479.15	2264114.24	Картометрический	0,1	-
101	434464.78	2264107.96	Картометрический	0,1	-
102	434419.03	2264142.90	Картометрический	0,1	-
103	434364.55	2264181.96	Картометрический	0,1	-
1	434285.17	2264252.80	Картометрический	0,1	-

3. Сведения о характерных точках части (частей) границы объекта

Обозначение характерных точек границ	Координаты, м		Метод определения координат характерной точки	Средняя квадратическая погрешность положения характерной точки (Мг), м	Описание обозначения точки на местности (при наличии)
	X	Y			
1	2	3	4	5	6
-	-	-	-	-	-

Раздел 3

Сведения о местоположении измененных (уточненных) границ объекта

1. Система координат -

2. Сведения о характерных точках границ объекта

Обозначение характерных точек границ	Существующие координаты, м		Измененные (уточненные) координаты, м		Метод определения координат характерной точки	Средняя квадратическая погрешность положения характерной точки (Mt), м	Описание обозначения точки на местности (при наличии)
	X	Y	X	Y			
1	2	3	4	5	6	7	8
-	-	-	-	-	-	-	

3. Сведения о характерных точках части (частей) границы объекта

Обозначение характерных точек границ	Существующие координаты, м		Измененные (уточненные) координаты, м		Метод определения координат характерной точки	Средняя квадратическая погрешность положения характерной точки (Mt), м	Описание обозначения точки на местности (при наличии)
	X	Y	X	Y			
1	2	3	4	5	6	7	8
-	-	-	-	-	-	-	

Раздел 4

План границ объекта



Масштаб 1:6 500

Условные обозначения:

- - граница объекта, местоположение которого описано
- - границы муниципальных образований
- - границы зон с особыми условиями использования территорий
- - границы земельных участков по сведениям ЕГРН
- - характерная точка границы объекта

Подпись _____ Дата « » 20 г.

Место для оттиска печати (при наличии) лица, составившего описание местоположения границ объекта

ОПИСАНИЕ МЕСТОПОЛОЖЕНИЯ ГРАНИЦ

д. Расловлево

(наименование объекта, местоположение границ которого описано (далее - объект))

Раздел 1

Сведения об объекте

№ п/п	Характеристики объекта	Описание характеристик
1	2	3
1.	Местоположение объекта	Московская область, городской округ Воскресенск
2.	Площадь объекта +/- величина погрешности определения площади (P +/- Дельта P)	799630 кв. м ± 313 кв. м
3.	Иные характеристики объекта	

Раздел 2

Сведения о местоположении границ объекта

1. Система координат МСК-50, зона 2

2. Сведения о характерных точках границ объекта

Обозначение характерных точек границ	Координаты, м		Метод определения координат характерной точки	Средняя квадратическая погрешность положения характерной точки (Mt), м	Описание обозначения точки на местности (при наличии)
	X	Y			
1	2	3	4	5	6
1	431726.55	2261478.46	Картометрический	0,1	-
2	431739.56	2261473.01	Картометрический	0,1	-
3	431752.73	2261471.46	Картометрический	0,1	-
4	431772.14	2261472.93	Картометрический	0,1	-
5	431774.80	2261471.86	Картометрический	0,1	-
6	431776.53	2261470.54	Картометрический	0,1	-
7	431778.08	2261469.23	Картометрический	0,1	-
8	431780.48	2261465.59	Картометрический	0,1	-
9	431789.71	2261464.46	Картометрический	0,1	-
10	431794.41	2261468.42	Картометрический	0,1	-
11	431800.25	2261472.18	Картометрический	0,1	-
12	431876.28	2261465.19	Картометрический	0,1	-
13	431918.95	2261460.58	Картометрический	0,1	-
14	431919.41	2261458.53	Картометрический	0,1	-
15	431927.93	2261420.15	Картометрический	0,1	-
16	431903.99	2261363.47	Картометрический	0,1	-
17	431899.02	2261322.40	Картометрический	0,1	-
18	431922.36	2261280.90	Картометрический	0,1	-
19	431930.19	2261268.80	Картометрический	0,1	-
20	431997.22	2261260.81	Картометрический	0,1	-
21	431997.93	2261238.99	Картометрический	0,1	-
22	431998.14	2261218.76	Картометрический	0,1	-
23	431994.40	2261219.01	Картометрический	0,1	-
24	431992.78	2261195.71	Картометрический	0,1	-
25	431972.48	2261197.80	Картометрический	0,1	-
26	431971.55	2261164.71	Картометрический	0,1	-
27	431918.41	2261168.95	Картометрический	0,1	-
28	431909.98	2261147.82	Картометрический	0,1	-
29	431905.19	2261131.57	Картометрический	0,1	-
30	431902.82	2261106.63	Картометрический	0,1	-
31	431901.96	2261091.80	Картометрический	0,1	-
32	431927.30	2261089.52	Картометрический	0,1	-
33	431943.46	2261087.35	Картометрический	0,1	-
34	431958.65	2261085.28	Картометрический	0,1	-
35	431957.44	2261061.97	Картометрический	0,1	-

Раздел 2

Сведения о местоположении границ объекта

Обозначение характерных точек границ	Координаты, м		Метод определения координат характерной точки	Средняя квадратическая погрешность положения характерной точки (Мт), м	Описание обозначения точки на местности (при наличии)
	X	Y			
1	2	3	4	5	6
36	431950.73	2261051.11	Картометрический	0,1	-
37	431953.41	2261050.67	Картометрический	0,1	-
38	431950.76	2261018.86	Картометрический	0,1	-
39	431932.38	2261021.32	Картометрический	0,1	-
40	431930.11	2261017.63	Картометрический	0,1	-
41	431935.78	2260989.43	Картометрический	0,1	-
42	431942.47	2260844.79	Картометрический	0,1	-
43	431963.94	2260814.46	Картометрический	0,1	-
44	431964.36	2260805.39	Картометрический	0,1	-
45	431964.36	2260795.88	Картометрический	0,1	-
46	431965.01	2260785.66	Картометрический	0,1	-
47	431964.83	2260781.28	Картометрический	0,1	-
48	431974.91	2260764.88	Картометрический	0,1	-
49	431975.55	2260762.79	Картометрический	0,1	-
50	431971.16	2260710.85	Картометрический	0,1	-
51	431943.79	2260688.07	Картометрический	0,1	-
52	431900.43	2260676.59	Картометрический	0,1	-
53	431894.35	2260685.72	Картометрический	0,1	-
54	431864.65	2260684.47	Картометрический	0,1	-
55	431828.21	2260670.21	Картометрический	0,1	-
56	431828.11	2260644.30	Картометрический	0,1	-
57	431809.69	2260635.19	Картометрический	0,1	-
58	431790.17	2260629.90	Картометрический	0,1	-
59	431805.31	2260612.41	Картометрический	0,1	-
60	431823.81	2260625.42	Картометрический	0,1	-
61	431830.98	2260629.76	Картометрический	0,1	-
62	431834.91	2260628.36	Картометрический	0,1	-
63	431840.31	2260632.37	Картометрический	0,1	-
64	431854.69	2260641.65	Картометрический	0,1	-
65	431873.26	2260603.73	Картометрический	0,1	-
66	431841.97	2260587.74	Картометрический	0,1	-
67	431843.39	2260585.23	Картометрический	0,1	-
68	431828.12	2260576.48	Картометрический	0,1	-
69	431849.94	2260530.24	Картометрический	0,1	-
70	431870.78	2260490.84	Картометрический	0,1	-
71	431861.62	2260486.83	Картометрический	0,1	-
72	431851.29	2260482.32	Картометрический	0,1	-
73	431841.14	2260457.69	Картометрический	0,1	-
74	431805.59	2260427.17	Картометрический	0,1	-
75	431822.08	2260390.30	Картометрический	0,1	-

Раздел 2

Сведения о местоположении границ объекта

Обозначение характерных точек границ	Координаты, м		Метод определения координат характерной точки	Средняя квадратическая погрешность положения характерной точки (Мт), м	Описание обозначения точки на местности (при наличии)
	X	Y			
1	2	3	4	5	6
76	431809.66	2260383.66	Картометрический	0,1	-
77	431830.22	2260337.37	Картометрический	0,1	-
78	431768.53	2260312.94	Картометрический	0,1	-
79	431737.44	2260312.60	Картометрический	0,1	-
80	431722.52	2260312.45	Картометрический	0,1	-
81	431698.81	2260312.63	Картометрический	0,1	-
82	431686.59	2260307.01	Картометрический	0,1	-
83	431679.39	2260304.47	Картометрический	0,1	-
84	431654.62	2260307.63	Картометрический	0,1	-
85	431566.92	2260315.96	Картометрический	0,1	-
86	431464.40	2260336.84	Картометрический	0,1	-
87	431336.49	2260357.98	Картометрический	0,1	-
88	431254.71	2260370.59	Картометрический	0,1	-
89	431207.01	2260375.64	Картометрический	0,1	-
90	431177.42	2260380.61	Картометрический	0,1	-
91	431148.30	2260414.83	Картометрический	0,1	-
92	431141.01	2260382.46	Картометрический	0,1	-
93	431069.67	2260342.17	Картометрический	0,1	-
94	431065.13	2260344.85	Картометрический	0,1	-
95	430843.34	2260475.60	Картометрический	0,1	-
96	430747.75	2260587.62	Картометрический	0,1	-
97	430767.72	2260595.20	Картометрический	0,1	-
98	430758.99	2260612.95	Картометрический	0,1	-
99	430742.28	2260655.92	Картометрический	0,1	-
100	430740.46	2260662.34	Картометрический	0,1	-
101	430733.20	2260687.91	Картометрический	0,1	-
102	430729.86	2260715.60	Картометрический	0,1	-
103	430730.34	2260740.90	Картометрический	0,1	-
104	430731.98	2260754.45	Картометрический	0,1	-
105	430720.79	2260764.26	Картометрический	0,1	-
106	430708.35	2260777.43	Картометрический	0,1	-
107	430699.83	2260803.48	Картометрический	0,1	-
108	430714.86	2260844.18	Картометрический	0,1	-
109	430718.33	2260849.93	Картометрический	0,1	-
110	430745.14	2260894.85	Картометрический	0,1	-
111	430748.94	2260899.64	Картометрический	0,1	-
112	430761.83	2260912.87	Картометрический	0,1	-
113	430785.61	2260927.41	Картометрический	0,1	-
114	430795.33	2260934.07	Картометрический	0,1	-
115	430814.44	2260947.19	Картометрический	0,1	-

Раздел 2

Сведения о местоположении границ объекта

Обозначение характерных точек границ	Координаты, м		Метод определения координат характерной точки	Средняя квадратическая погрешность положения характерной точки (Mт), м	Описание обозначения точки на местности (при наличии)
	X	Y			
1	2	3	4	5	6
116	430833.81	2260936.28	Картометрический	0,1	-
117	430869.82	2260923.24	Картометрический	0,1	-
118	430903.98	2260917.02	Картометрический	0,1	-
119	430921.99	2260911.43	Картометрический	0,1	-
120	430935.31	2260923.37	Картометрический	0,1	-
121	430944.19	2260941.30	Картометрический	0,1	-
122	431075.41	2260918.45	Картометрический	0,1	-
123	431079.27	2260900.05	Картометрический	0,1	-
124	431081.68	2260875.46	Картометрический	0,1	-
125	431084.21	2260860.57	Картометрический	0,1	-
126	431108.79	2260853.79	Картометрический	0,1	-
127	431149.48	2260848.65	Картометрический	0,1	-
128	431153.45	2260888.72	Картометрический	0,1	-
129	431196.19	2260883.46	Картометрический	0,1	-
130	431282.57	2260869.72	Картометрический	0,1	-
131	431282.98	2260882.30	Картометрический	0,1	-
132	431290.58	2260880.98	Картометрический	0,1	-
133	431324.35	2260874.03	Картометрический	0,1	-
134	431327.25	2260874.02	Картометрический	0,1	-
135	431360.04	2260864.31	Картометрический	0,1	-
136	431390.03	2260863.66	Картометрический	0,1	-
137	431390.15	2260868.96	Картометрический	0,1	-
138	431422.19	2260868.84	Картометрический	0,1	-
139	431449.51	2260868.11	Картометрический	0,1	-
140	431512.42	2260861.92	Картометрический	0,1	-
141	431570.60	2261040.38	Картометрический	0,1	-
142	431614.17	2261100.76	Картометрический	0,1	-
143	431627.98	2261140.15	Картометрический	0,1	-
144	431646.04	2261200.47	Картометрический	0,1	-
145	431661.86	2261252.76	Картометрический	0,1	-
146	431667.84	2261272.61	Картометрический	0,1	-
147	431676.50	2261296.63	Картометрический	0,1	-
148	431669.96	2261298.02	Картометрический	0,1	-
149	431677.21	2261323.04	Картометрический	0,1	-
150	431678.15	2261322.68	Картометрический	0,1	-
151	431686.02	2261347.68	Картометрический	0,1	-
152	431690.76	2261346.31	Картометрический	0,1	-
153	431696.23	2261363.83	Картометрический	0,1	-
154	431710.65	2261413.13	Картометрический	0,1	-
1	431726.55	2261478.46	Картометрический	0,1	-

Раздел 2

Сведения о местоположении границ объекта

Обозначение характерных точек границ	Координаты, м		Метод определения координат характерной точки	Средняя квадратическая погрешность положения характерной точки (Мт), м	Описание обозначения точки на местности (при наличии)
	X	Y			
1	2	3	4	5	6
155	433665.63	2259394.02	Картометрический	0,1	-
156	433683.73	2259352.90	Картометрический	0,1	-
157	433695.71	2259328.32	Картометрический	0,1	-
158	433683.70	2259289.35	Картометрический	0,1	-
159	433669.20	2259260.98	Картометрический	0,1	-
160	433659.85	2259232.06	Картометрический	0,1	-
161	433647.39	2259228.48	Картометрический	0,1	-
162	433639.12	2259269.11	Картометрический	0,1	-
163	433613.61	2259260.41	Картометрический	0,1	-
164	433608.83	2259285.15	Картометрический	0,1	-
165	433602.30	2259283.98	Картометрический	0,1	-
166	433600.33	2259291.90	Картометрический	0,1	-
167	433593.42	2259290.98	Картометрический	0,1	-
168	433594.94	2259274.08	Картометрический	0,1	-
169	433584.12	2259273.25	Картометрический	0,1	-
170	433588.61	2259216.78	Картометрический	0,1	-
171	433571.15	2259218.25	Картометрический	0,1	-
172	433566.36	2259219.81	Картометрический	0,1	-
173	433556.64	2259221.30	Картометрический	0,1	-
174	433546.97	2259223.86	Картометрический	0,1	-
175	433535.54	2259228.39	Картометрический	0,1	-
176	433522.63	2259235.64	Картометрический	0,1	-
177	433520.41	2259237.23	Картометрический	0,1	-
178	433501.86	2259241.21	Картометрический	0,1	-
179	433496.52	2259247.83	Картометрический	0,1	-
180	433488.89	2259261.76	Картометрический	0,1	-
181	433475.56	2259287.28	Картометрический	0,1	-
182	433467.82	2259302.09	Картометрический	0,1	-
183	433481.56	2259313.79	Картометрический	0,1	-
184	433475.99	2259320.98	Картометрический	0,1	-
185	433485.95	2259328.47	Картометрический	0,1	-
186	433509.82	2259340.97	Картометрический	0,1	-
187	433532.05	2259349.69	Картометрический	0,1	-
188	433550.74	2259354.45	Картометрический	0,1	-
189	433552.64	2259355.77	Картометрический	0,1	-
190	433567.93	2259359.60	Картометрический	0,1	-
191	433583.65	2259364.85	Картометрический	0,1	-
192	433590.41	2259365.77	Картометрический	0,1	-
193	433614.15	2259367.13	Картометрический	0,1	-
194	433629.85	2259368.06	Картометрический	0,1	-

Раздел 2

Сведения о местоположении границ объекта

Обозначение характерных точек границ	Координаты, м		Метод определения координат характерной точки	Средняя квадратическая погрешность положения характерной точки (Mt), м	Описание обозначения точки на местности (при наличии)
	X	Y			
1	2	3	4	5	6
155	433665.63	2259394.02	Картометрический	0,1	-
195	431235.63	2260123.29	Картометрический	0,1	-
196	431249.59	2260088.27	Картометрический	0,1	-
197	431215.16	2260072.17	Картометрический	0,1	-
198	431199.14	2260108.83	Картометрический	0,1	-
195	431235.63	2260123.29	Картометрический	0,1	-
199	431847.94	2260265.87	Картометрический	0,1	-
200	431854.53	2260265.63	Картометрический	0,1	-
201	431857.63	2260263.92	Картометрический	0,1	-
202	431858.32	2260260.19	Картометрический	0,1	-
203	431853.01	2260251.25	Картометрический	0,1	-
204	431849.08	2260250.95	Картометрический	0,1	-
205	431843.90	2260260.12	Картометрический	0,1	-
206	431845.28	2260263.56	Картометрический	0,1	-
199	431847.94	2260265.87	Картометрический	0,1	-

3. Сведения о характерных точках части (частей) границы объекта

Обозначение характерных точек границ	Координаты, м		Метод определения координат характерной точки	Средняя квадратическая погрешность положения характерной точки (Mt), м	Описание обозначения точки на местности (при наличии)
	X	Y			
1	2	3	4	5	6
-	-	-	-	-	-

Раздел 3

Сведения о местоположении измененных (уточненных) границ объекта

1. Система координат -

2. Сведения о характерных точках границ объекта

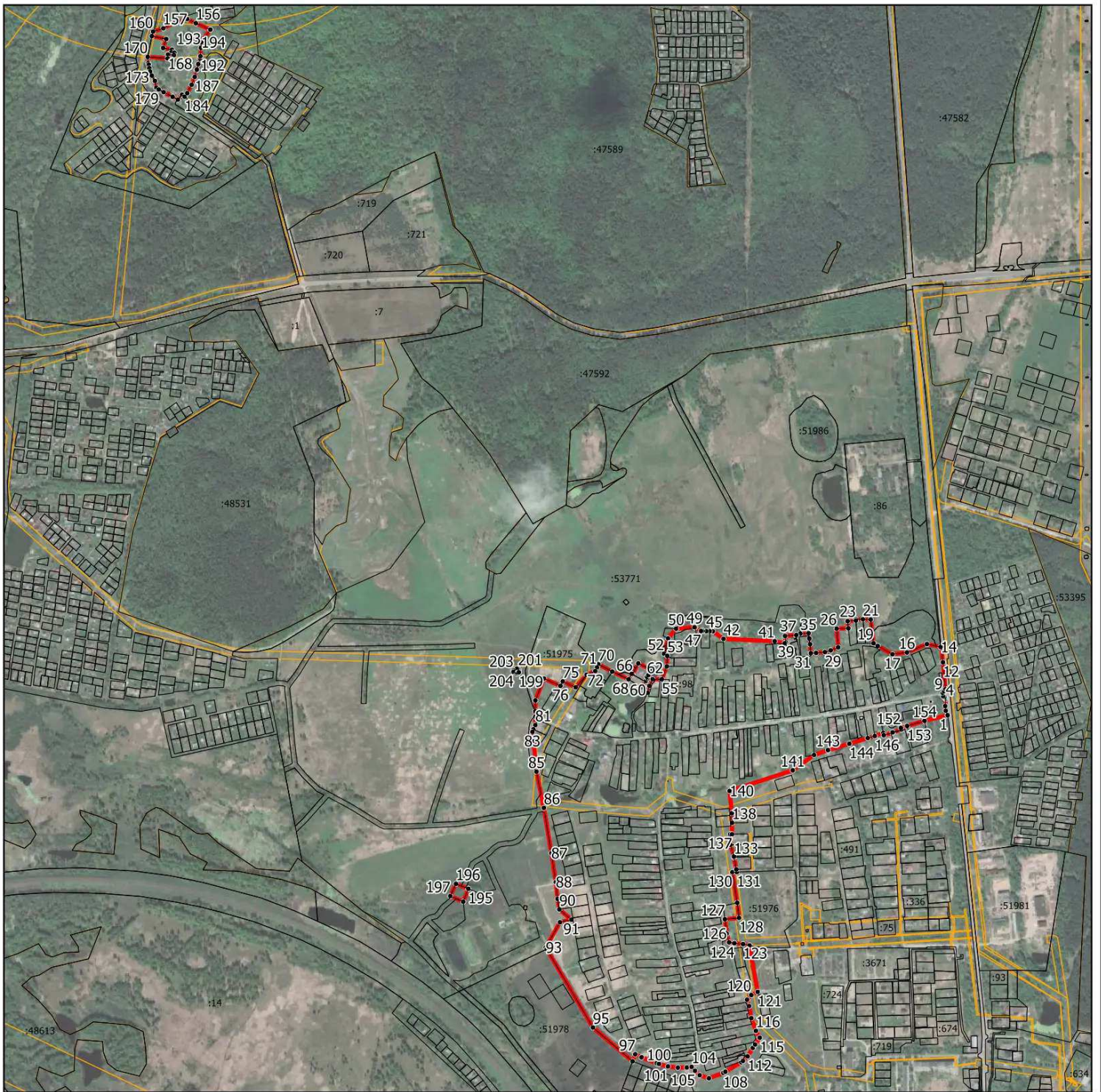
Обозначение характерных точек границ	Существующие координаты, м		Измененные (уточненные) координаты, м		Метод определения координат характерной точки	Средняя квадратическая погрешность положения характерной точки (Mt), м	Описание обозначения точки на местности (при наличии)
	X	Y	X	Y			
1	2	3	4	5	6	7	8
-	-	-	-	-	-	-	

3. Сведения о характерных точках части (частей) границы объекта

Обозначение характерных точек границ	Существующие координаты, м		Измененные (уточненные) координаты, м		Метод определения координат характерной точки	Средняя квадратическая погрешность положения характерной точки (Mt), м	Описание обозначения точки на местности (при наличии)
	X	Y	X	Y			
1	2	3	4	5	6	7	8
-	-	-	-	-	-	-	

Раздел 4

План границ объекта



Масштаб 1:15 000

Условные обозначения:

- - граница объекта, местоположение которого описано
- - границы муниципальных образований
- - границы зон с особыми условиями использования территорий
- - границы земельных участков по сведениям ЕГРН
- - характерная точка границы объекта

Подпись _____ Дата « _____ » _____ 20 ____ г.

Место для отиска печати (при наличии) лица, составившего описание местоположения границ объекта

ОПИСАНИЕ МЕСТОПОЛОЖЕНИЯ ГРАНИЦ

д. Ратмирово

(наименование объекта, местоположение границ которого описано (далее - объект))

Раздел 1

Сведения об объекте

№ п/п	Характеристики объекта	Описание характеристик
1	2	3
1.	Местоположение объекта	Московская область, городской округ Воскресенск
2.	Площадь объекта +/- величина погрешности определения площади (Р +/- Дельта Р)	582565 кв. м ± 267 кв. м
3.	Иные характеристики объекта	

Раздел 2

Сведения о местоположении границ объекта

1. Система координат МСК-50, зона 2

2. Сведения о характерных точках границ объекта

Обозначение характерных точек границ	Координаты, м		Метод определения координат характерной точки	Средняя квадратическая погрешность положения характерной точки (Mt), м	Описание обозначения точки на местности (при наличии)
	X	Y			
1	2	3	4	5	6
1	417897.10	2261873.90	Картометрический	0,1	-
2	417896.47	2261872.00	Картометрический	0,1	-
3	417857.87	2261835.20	Картометрический	0,1	-
4	417838.93	2261804.70	Картометрический	0,1	-
5	417826.20	2261749.02	Картометрический	0,1	-
6	417811.69	2261708.15	Картометрический	0,1	-
7	417808.73	2261672.61	Картометрический	0,1	-
8	417810.78	2261657.69	Картометрический	0,1	-
9	417822.94	2261635.22	Картометрический	0,1	-
10	417822.24	2261631.49	Картометрический	0,1	-
11	417822.31	2261630.25	Картометрический	0,1	-
12	417823.45	2261626.63	Картометрический	0,1	-
13	417820.84	2261596.09	Картометрический	0,1	-
14	417804.95	2261579.18	Картометрический	0,1	-
15	417798.81	2261583.48	Картометрический	0,1	-
16	417793.96	2261574.54	Картометрический	0,1	-
17	417790.29	2261567.78	Картометрический	0,1	-
18	417787.29	2261563.44	Картометрический	0,1	-
19	417780.49	2261553.58	Картометрический	0,1	-
20	417749.02	2261501.81	Картометрический	0,1	-
21	417739.64	2261475.96	Картометрический	0,1	-
22	417680.15	2261419.36	Картометрический	0,1	-
23	417627.21	2261331.56	Картометрический	0,1	-
24	417617.06	2261311.23	Картометрический	0,1	-
25	417511.75	2261322.67	Картометрический	0,1	-
26	417547.40	2261379.32	Картометрический	0,1	-
27	417562.35	2261409.67	Картометрический	0,1	-
28	417452.17	2261481.81	Картометрический	0,1	-
29	417445.08	2261486.27	Картометрический	0,1	-
30	417413.69	2261507.44	Картометрический	0,1	-
31	417367.24	2261534.43	Картометрический	0,1	-
32	417271.97	2261600.57	Картометрический	0,1	-
33	417129.31	2261721.64	Картометрический	0,1	-
34	417083.88	2261763.40	Картометрический	0,1	-
35	417076.12	2261783.62	Картометрический	0,1	-

Раздел 2

Сведения о местоположении границ объекта

Обозначение характерных точек границ	Координаты, м		Метод определения координат характерной точки	Средняя квадратическая погрешность положения характерной точки (Мт), м	Описание обозначения точки на местности (при наличии)
	X	Y			
1	2	3	4	5	6
36	417083.86	2261803.67	Картометрический	0,1	-
37	417162.02	2261881.88	Картометрический	0,1	-
38	417167.54	2261875.61	Картометрический	0,1	-
39	417209.14	2261915.11	Картометрический	0,1	-
40	417168.00	2261959.73	Картометрический	0,1	-
41	417165.73	2261960.42	Картометрический	0,1	-
42	417060.90	2262066.50	Картометрический	0,1	-
43	416949.11	2262178.93	Картометрический	0,1	-
44	416892.14	2262233.48	Картометрический	0,1	-
45	416903.97	2262245.38	Картометрический	0,1	-
46	416931.85	2262267.42	Картометрический	0,1	-
47	417011.60	2262362.43	Картометрический	0,1	-
48	417051.76	2262364.57	Картометрический	0,1	-
49	417180.96	2262312.68	Картометрический	0,1	-
50	417206.12	2262312.45	Картометрический	0,1	-
51	417245.56	2262300.62	Картометрический	0,1	-
52	417270.95	2262275.95	Картометрический	0,1	-
53	417296.33	2262260.71	Картометрический	0,1	-
54	417328.20	2262253.96	Картометрический	0,1	-
55	417336.22	2262262.59	Картометрический	0,1	-
56	417371.02	2262283.41	Картометрический	0,1	-
57	417397.15	2262287.82	Картометрический	0,1	-
58	417400.72	2262266.89	Картометрический	0,1	-
59	417409.82	2262235.60	Картометрический	0,1	-
60	417425.08	2262228.13	Картометрический	0,1	-
61	417434.88	2262221.86	Картометрический	0,1	-
62	417449.49	2262202.62	Картометрический	0,1	-
63	417491.93	2262159.53	Картометрический	0,1	-
64	417559.37	2262130.01	Картометрический	0,1	-
65	417605.15	2262122.34	Картометрический	0,1	-
66	417612.63	2262138.92	Картометрический	0,1	-
67	417641.27	2262126.61	Картометрический	0,1	-
68	417698.10	2262112.97	Картометрический	0,1	-
69	417726.79	2262101.28	Картометрический	0,1	-
70	417721.30	2262088.97	Картометрический	0,1	-
71	417757.71	2262066.30	Картометрический	0,1	-
72	417790.19	2262058.12	Картометрический	0,1	-
73	417828.02	2262056.97	Картометрический	0,1	-
74	417880.19	2262052.30	Картометрический	0,1	-
75	417970.80	2262039.53	Картометрический	0,1	-

Раздел 2

Сведения о местоположении границ объекта

Обозначение характерных точек границ	Координаты, м		Метод определения координат характерной точки	Средняя квадратическая погрешность положения характерной точки (Mt), м	Описание обозначения точки на местности (при наличии)
	X	Y			
1	2	3	4	5	6
76	418022.95	2262051.98	Картометрический	0,1	-
77	418117.12	2262062.67	Картометрический	0,1	-
78	418195.04	2262065.05	Картометрический	0,1	-
79	418191.84	2261974.61	Картометрический	0,1	-
80	418168.87	2261959.06	Картометрический	0,1	-
81	418141.53	2261946.52	Картометрический	0,1	-
82	418132.13	2261944.24	Картометрический	0,1	-
83	418114.20	2261948.80	Картометрический	0,1	-
84	418095.97	2261949.36	Картометрический	0,1	-
85	418084.86	2261948.23	Картометрический	0,1	-
86	418081.12	2261945.38	Картометрический	0,1	-
87	418085.51	2261884.15	Картометрический	0,1	-
88	418077.40	2261880.04	Картометрический	0,1	-
89	418059.35	2261864.00	Картометрический	0,1	-
90	417989.54	2261890.56	Картометрический	0,1	-
91	417928.02	2261891.73	Картометрический	0,1	-
1	417897.10	2261873.90	Картометрический	0,1	-

3. Сведения о характерных точках части (частей) границы объекта

Обозначение характерных точек границ	Координаты, м		Метод определения координат характерной точки	Средняя квадратическая погрешность положения характерной точки (Mt), м	Описание обозначения точки на местности (при наличии)
	X	Y			
1	2	3	4	5	6
-	-	-	-	-	-

Раздел 3

Сведения о местоположении измененных (уточненных) границ объекта

1. Система координат -

2. Сведения о характерных точках границ объекта

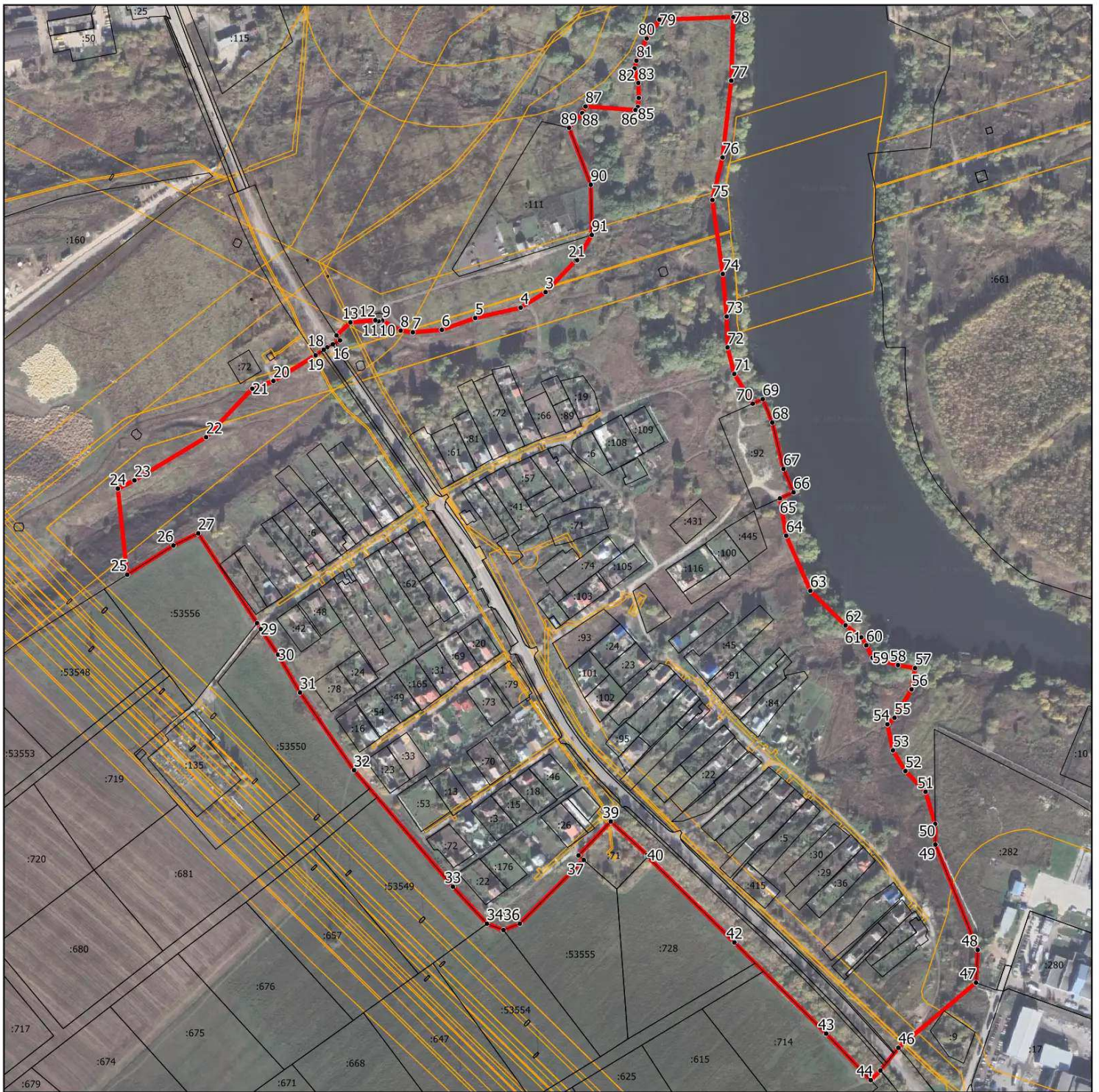
Обозначение характерных точек границ	Существующие координаты, м		Измененные (уточненные) координаты, м		Метод определения координат характерной точки	Средняя квадратическая погрешность положения характерной точки (Mt), м	Описание обозначения точки на местности (при наличии)
	X	Y	X	Y			
1	2	3	4	5	6	7	8
-	-	-	-	-	-	-	

3. Сведения о характерных точках части (частей) границы объекта

Обозначение характерных точек границ	Существующие координаты, м		Измененные (уточненные) координаты, м		Метод определения координат характерной точки	Средняя квадратическая погрешность положения характерной точки (Mt), м	Описание обозначения точки на местности (при наличии)
	X	Y	X	Y			
1	2	3	4	5	6	7	8
-	-	-	-	-	-	-	

Раздел 4

План границ объекта



Масштаб 1:6 500

Условные обозначения:

- - граница объекта, местоположение которого описано
- - границы муниципальных образований
- - границы зон с особыми условиями использования территорий
- - границы земельных участков по сведениям ЕГРН
- - характерная точка границы объекта

Подпись _____ Дата « » 20__ г.

Место для оттиска печати (при наличии) лица, составившего описание местоположения границ объекта

ОПИСАНИЕ МЕСТОПОЛОЖЕНИЯ ГРАНИЦ

д. Ратчино

(наименование объекта, местоположение границ которого описано (далее - объект))

Раздел 1

Сведения об объекте

№ п/п	Характеристики объекта	Описание характеристик
1	2	3
1.	Местоположение объекта	Московская область, городской округ Воскресенск
2.	Площадь объекта +/- величина погрешности определения площади (P +/- Дельта P)	1055045 кв. м ± 360 кв. м
3.	Иные характеристики объекта	

Раздел 2

Сведения о местоположении границ объекта

1. Система координат МСК-50, зона 2

2. Сведения о характерных точках границ объекта

Обозначение характерных точек границ	Координаты, м		Метод определения координат характерной точки	Средняя квадратическая погрешность положения характерной точки (Mt), м	Описание обозначения точки на местности (при наличии)
	X	Y			
1	2	3	4	5	6
1	414327.51	2261606.99	Картометрический	0,1	-
2	414343.83	2261606.26	Картометрический	0,1	-
3	414368.49	2261591.35	Картометрический	0,1	-
4	414403.52	2261548.29	Картометрический	0,1	-
5	414512.76	2261486.66	Картометрический	0,1	-
6	414518.87	2261483.24	Картометрический	0,1	-
7	414518.97	2261483.39	Картометрический	0,1	-
8	414546.95	2261467.16	Картометрический	0,1	-
9	414549.54	2261465.68	Картометрический	0,1	-
10	414549.67	2261465.86	Картометрический	0,1	-
11	414567.00	2261456.10	Картометрический	0,1	-
12	414568.44	2261455.29	Картометрический	0,1	-
13	414654.61	2261405.64	Картометрический	0,1	-
14	414793.54	2261340.56	Картометрический	0,1	-
15	414925.59	2261281.61	Картометрический	0,1	-
16	414966.15	2261248.37	Картометрический	0,1	-
17	414975.40	2261233.12	Картометрический	0,1	-
18	414975.73	2261232.05	Картометрический	0,1	-
19	414980.40	2261233.68	Картометрический	0,1	-
20	414980.70	2261233.78	Картометрический	0,1	-
21	414993.51	2261237.81	Картометрический	0,1	-
22	414994.00	2261237.95	Картометрический	0,1	-
23	415007.54	2261241.46	Картометрический	0,1	-
24	415007.75	2261241.52	Картометрический	0,1	-
25	415037.83	2261248.65	Картометрический	0,1	-
26	415065.74	2261255.26	Картометрический	0,1	-
27	415065.98	2261255.32	Картометрический	0,1	-
28	415075.45	2261257.32	Картометрический	0,1	-
29	415092.07	2261260.49	Картометрический	0,1	-
30	415113.60	2261265.41	Картометрический	0,1	-
31	415163.81	2261276.09	Картометрический	0,1	-
32	415172.73	2261277.98	Картометрический	0,1	-
33	415367.82	2261316.87	Картометрический	0,1	-
34	415377.15	2261322.28	Картометрический	0,1	-
35	415386.02	2261326.62	Картометрический	0,1	-

Раздел 2

Сведения о местоположении границ объекта

Обозначение характерных точек границ	Координаты, м		Метод определения координат характерной точки	Средняя квадратическая погрешность положения характерной точки (Мт), м	Описание обозначения точки на местности (при наличии)
	X	Y			
1	2	3	4	5	6
36	415388.07	2261327.25	Картометрический	0,1	-
37	415389.15	2261328.09	Картометрический	0,1	-
38	415395.32	2261307.60	Картометрический	0,1	-
39	415371.53	2261289.59	Картометрический	0,1	-
40	415358.78	2261284.93	Картометрический	0,1	-
41	415041.20	2261041.92	Картометрический	0,1	-
42	415038.81	2261014.74	Картометрический	0,1	-
43	415110.70	2260781.75	Картометрический	0,1	-
44	415119.42	2260777.88	Картометрический	0,1	-
45	415119.44	2260777.86	Картометрический	0,1	-
46	415301.11	2260697.13	Картометрический	0,1	-
47	415289.37	2260670.70	Картометрический	0,1	-
48	415324.19	2260607.05	Картометрический	0,1	-
49	415319.59	2260581.77	Картометрический	0,1	-
50	415308.88	2260585.72	Картометрический	0,1	-
51	415301.72	2260546.67	Картометрический	0,1	-
52	415300.71	2260512.04	Картометрический	0,1	-
53	415300.47	2260468.74	Картометрический	0,1	-
54	415307.70	2260455.01	Картометрический	0,1	-
55	415309.70	2260425.28	Картометрический	0,1	-
56	415320.69	2260307.28	Картометрический	0,1	-
57	415323.83	2260300.11	Картометрический	0,1	-
58	415328.06	2260293.48	Картометрический	0,1	-
59	415325.95	2260203.31	Картометрический	0,1	-
60	415325.43	2260172.68	Картометрический	0,1	-
61	415322.41	2260167.63	Картометрический	0,1	-
62	415321.69	2260166.30	Картометрический	0,1	-
63	415318.82	2260163.96	Картометрический	0,1	-
64	415316.45	2260162.89	Картометрический	0,1	-
65	415307.39	2260162.27	Картометрический	0,1	-
66	415252.43	2260159.02	Картометрический	0,1	-
67	415194.32	2260155.66	Картометрический	0,1	-
68	415121.93	2260151.68	Картометрический	0,1	-
69	415100.70	2260148.21	Картометрический	0,1	-
70	415103.04	2260144.52	Картометрический	0,1	-
71	415132.44	2260097.52	Картометрический	0,1	-
72	415153.41	2260062.81	Картометрический	0,1	-
73	415173.55	2260030.10	Картометрический	0,1	-
74	415196.02	2259995.23	Картометрический	0,1	-
75	415196.98	2259994.88	Картометрический	0,1	-

Раздел 2

Сведения о местоположении границ объекта

Обозначение характерных точек границ	Координаты, м		Метод определения координат характерной точки	Средняя квадратическая погрешность положения характерной точки (Мт), м	Описание обозначения точки на местности (при наличии)
	X	Y			
1	2	3	4	5	6
76	415199.62	2259995.37	Картометрический	0,1	-
77	415201.72	2259991.85	Картометрический	0,1	-
78	415200.23	2259991.06	Картометрический	0,1	-
79	415199.41	2259989.71	Картометрический	0,1	-
80	415213.32	2259968.01	Картометрический	0,1	-
81	415224.04	2259951.59	Картометрический	0,1	-
82	415231.53	2259939.27	Картометрический	0,1	-
83	415234.48	2259936.16	Картометрический	0,1	-
84	415238.10	2259935.43	Картометрический	0,1	-
85	415240.99	2259937.44	Картометрический	0,1	-
86	415242.92	2259934.29	Картометрический	0,1	-
87	415238.71	2259929.64	Картометрический	0,1	-
88	415240.72	2259924.58	Картометрический	0,1	-
89	415257.60	2259897.12	Картометрический	0,1	-
90	415262.82	2259888.88	Картометрический	0,1	-
91	415267.76	2259889.85	Картометрический	0,1	-
92	415269.43	2259887.28	Картометрический	0,1	-
93	415264.42	2259886.16	Картометрический	0,1	-
94	415271.47	2259875.40	Картометрический	0,1	-
95	415294.20	2259838.87	Картометрический	0,1	-
96	415301.76	2259827.12	Картометрический	0,1	-
97	415304.93	2259826.90	Картометрический	0,1	-
98	415307.51	2259828.36	Картометрический	0,1	-
99	415309.22	2259825.02	Картометрический	0,1	-
100	415304.95	2259822.04	Картометрический	0,1	-
101	415307.89	2259817.45	Картометрический	0,1	-
102	415302.73	2259813.31	Картометрический	0,1	-
103	415299.41	2259818.50	Картометрический	0,1	-
104	415288.63	2259835.38	Картометрический	0,1	-
105	415265.90	2259871.91	Картометрический	0,1	-
106	415252.01	2259893.66	Картометрический	0,1	-
107	415232.05	2259926.21	Картометрический	0,1	-
108	415218.48	2259948.09	Картометрический	0,1	-
109	415207.78	2259964.47	Картометрический	0,1	-
110	415191.21	2259990.58	Картометрический	0,1	-
111	415167.97	2260026.63	Картометрический	0,1	-
112	415147.79	2260059.40	Картометрический	0,1	-
113	415126.83	2260094.09	Картометрический	0,1	-
114	415097.47	2260141.03	Картометрический	0,1	-
115	415066.39	2260189.97	Картометрический	0,1	-

Раздел 2

Сведения о местоположении границ объекта

Обозначение характерных точек границ	Координаты, м		Метод определения координат характерной точки	Средняя квадратическая погрешность положения характерной точки (Мт), м	Описание обозначения точки на местности (при наличии)
	X	Y			
1	2	3	4	5	6
116	415064.99	2260191.59	Картометрический	0,1	-
117	415063.88	2260192.84	Картометрический	0,1	-
118	415062.48	2260193.60	Картометрический	0,1	-
119	415059.42	2260194.16	Картометрический	0,1	-
120	415054.27	2260194.44	Картометрический	0,1	-
121	415049.33	2260202.16	Картометрический	0,1	-
122	415052.60	2260205.43	Картометрический	0,1	-
123	415053.58	2260208.91	Картометрический	0,1	-
124	415031.08	2260192.00	Картометрический	0,1	-
125	415002.85	2260173.66	Картометрический	0,1	-
126	414982.67	2260126.83	Картометрический	0,1	-
127	414948.25	2260055.05	Картометрический	0,1	-
128	414341.77	2260535.52	Картометрический	0,1	-
129	414341.54	2260536.73	Картометрический	0,1	-
130	414355.17	2260552.14	Картометрический	0,1	-
131	414349.44	2260556.98	Картометрический	0,1	-
132	414342.00	2260563.26	Картометрический	0,1	-
133	414337.10	2260573.22	Картометрический	0,1	-
134	414333.53	2260580.50	Картометрический	0,1	-
135	414332.59	2260582.75	Картометрический	0,1	-
136	414337.84	2260588.76	Картометрический	0,1	-
137	414195.81	2260823.17	Картометрический	0,1	-
138	414258.98	2260862.84	Картометрический	0,1	-
139	414228.21	2260904.06	Картометрический	0,1	-
140	414264.20	2260935.64	Картометрический	0,1	-
141	414264.86	2260975.39	Картометрический	0,1	-
142	414205.20	2261091.25	Картометрический	0,1	-
143	414202.34	2261134.99	Картометрический	0,1	-
144	414190.38	2261149.45	Картометрический	0,1	-
145	414224.79	2261171.67	Картометрический	0,1	-
146	414189.86	2261210.93	Картометрический	0,1	-
147	414151.25	2261239.24	Картометрический	0,1	-
148	414130.12	2261281.87	Картометрический	0,1	-
149	414117.25	2261401.31	Картометрический	0,1	-
150	414150.81	2261455.88	Картометрический	0,1	-
151	414188.01	2261500.33	Картометрический	0,1	-
152	414272.82	2261554.79	Картометрический	0,1	-
1	414327.51	2261606.99	Картометрический	0,1	-
153	415342.93	2261293.01	Картометрический	0,1	-
154	415337.56	2261291.86	Картометрический	0,1	-

Раздел 2

Сведения о местоположении границ объекта

Обозначение характерных точек границ	Координаты, м		Метод определения координат характерной точки	Средняя квадратическая погрешность положения характерной точки (M _t), м	Описание обозначения точки на местности (при наличии)
	X	Y			
1	2	3	4	5	6
155	415328.40	2261289.71	Картометрический	0,1	-
156	415328.06	2261289.63	Картометрический	0,1	-
157	415285.52	2261281.22	Картометрический	0,1	-
158	415227.59	2261269.14	Картометрический	0,1	-
159	415167.96	2261256.53	Картометрический	0,1	-
160	415110.65	2261244.33	Картометрический	0,1	-
161	415070.24	2261235.78	Картометрический	0,1	-
162	415042.44	2261229.19	Картометрический	0,1	-
163	415012.47	2261222.08	Картометрический	0,1	-
164	414999.27	2261218.66	Картометрический	0,1	-
165	414986.85	2261214.75	Картометрический	0,1	-
166	414981.65	2261212.93	Картометрический	0,1	-
167	414984.29	2261204.43	Картометрический	0,1	-
168	414899.54	2261162.85	Картометрический	0,1	-
169	414834.57	2261113.69	Картометрический	0,1	-
170	414778.52	2261047.61	Картометрический	0,1	-
171	414800.41	2261030.94	Картометрический	0,1	-
172	414847.31	2261032.68	Картометрический	0,1	-
173	414954.66	2260963.90	Картометрический	0,1	-
174	414975.68	2260945.92	Картометрический	0,1	-
175	415028.32	2261011.31	Картометрический	0,1	-
176	415029.06	2261035.76	Картометрический	0,1	-
177	415032.31	2261047.25	Картометрический	0,1	-
178	415043.06	2261057.63	Картометрический	0,1	-
179	415340.33	2261283.86	Картометрический	0,1	-
180	415327.43	2261281.12	Картометрический	0,1	-
153	415342.93	2261293.01	Картометрический	0,1	-
181	414142.80	2262345.14	Картометрический	0,1	-
182	414142.47	2262267.51	Картометрический	0,1	-
183	414116.73	2262267.72	Картометрический	0,1	-
184	414116.93	2262345.09	Картометрический	0,1	-
181	414142.80	2262345.14	Картометрический	0,1	-

Раздел 2

Сведения о местоположении границ объекта

3. Сведения о характерных точках части (частей) границы объекта

Обозначение характерных точек границ	Координаты, м		Метод определения координат характерной точки	Средняя квадратическая погрешность положения характерной точки (M _t), м	Описание обозначения точки на местности (при наличии)
	X	Y			
1	2	3	4	5	6
-	-	-	-	-	-

Раздел 3

Сведения о местоположении измененных (уточненных) границ объекта

1. Система координат -

2. Сведения о характерных точках границ объекта

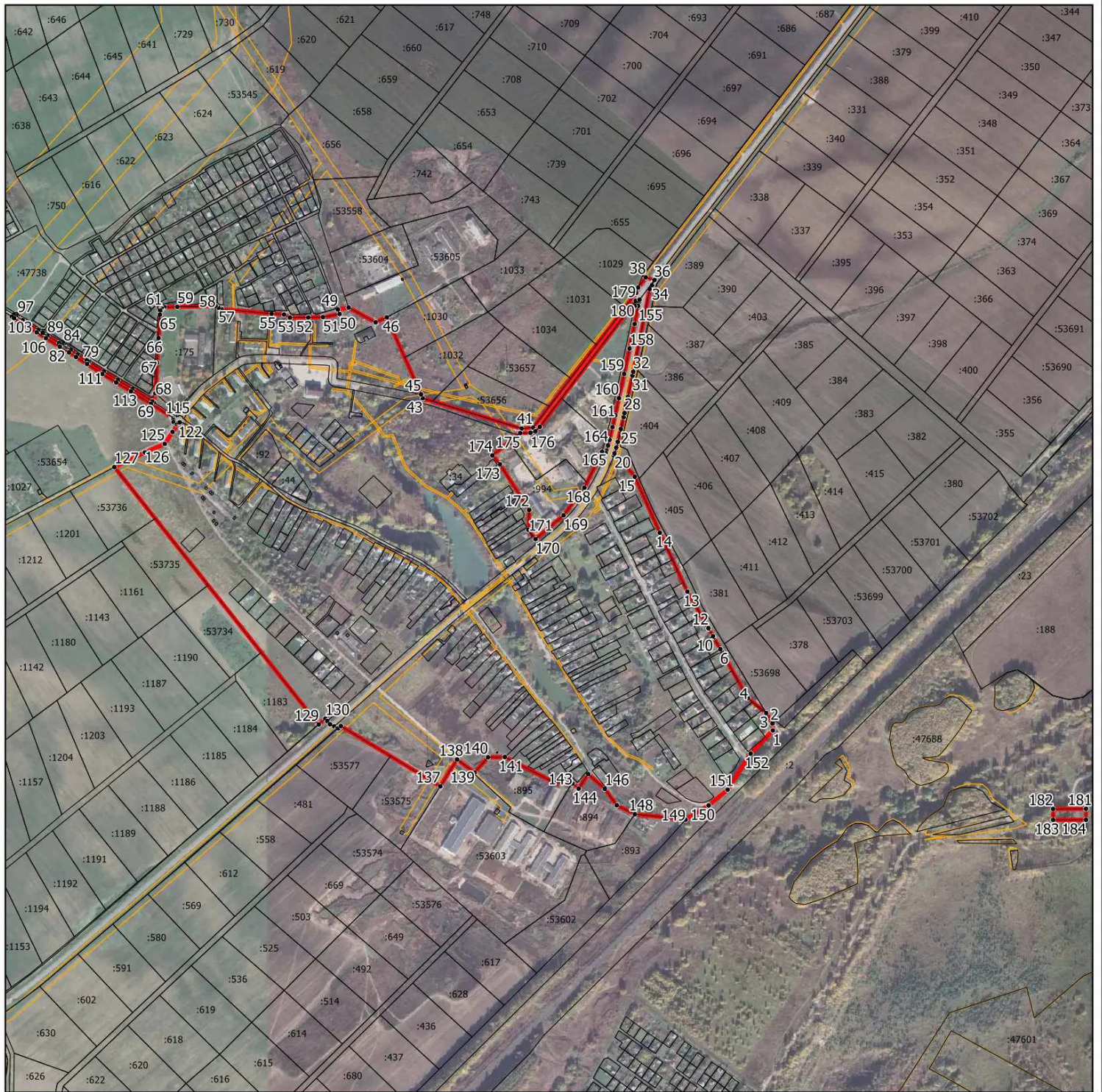
Обозначение характерных точек границ	Существующие координаты, м		Измененные (уточненные) координаты, м		Метод определения координат характерной точки	Средняя квадратическая погрешность положения характерной точки (Mt), м	Описание обозначения точки на местности (при наличии)
	X	Y	X	Y			
1	2	3	4	5	6	7	8
-	-	-	-	-	-	-	

3. Сведения о характерных точках части (частей) границы объекта

Обозначение характерных точек границ	Существующие координаты, м		Измененные (уточненные) координаты, м		Метод определения координат характерной точки	Средняя квадратическая погрешность положения характерной точки (Mt), м	Описание обозначения точки на местности (при наличии)
	X	Y	X	Y			
1	2	3	4	5	6	7	8
-	-	-	-	-	-	-	

Раздел 4

План границ объекта



Масштаб 1:12 500

Условные обозначения:

- - граница объекта, местоположение которого описано
- - границы муниципальных образований
- - границы зон с особыми условиями использования территорий
- - границы земельных участков по сведениям ЕГРН
- - характерная точка границы объекта

Подпись _____ Дата « _____ » _____ 20__ г.

Место для оттиска печати (при наличии) лица, составившего описание местоположения границ объекта

ОПИСАНИЕ МЕСТОПОЛОЖЕНИЯ ГРАНИЦ

д. Свистягино

(наименование объекта, местоположение границ которого описано (далее - объект))

Раздел 1

Сведения об объекте

№ п/п	Характеристики объекта	Описание характеристик
1	2	3
1.	Местоположение объекта	Московская область, городской округ Воскресенск
2.	Площадь объекта +/- величина погрешности определения площади (Р +/- Дельта Р)	610678 кв. м ± 274 кв. м
3.	Иные характеристики объекта	

Раздел 2

Сведения о местоположении границ объекта

1. Система координат МСК-50, зона 2

2. Сведения о характерных точках границ объекта

Обозначение характерных точек границ	Координаты, м		Метод определения координат характерной точки	Средняя квадратическая погрешность положения характерной точки (Mt), м	Описание обозначения точки на местности (при наличии)
	X	Y			
1	2	3	4	5	6
1	411388.67	2250389.66	Картометрический	0,1	-
2	411290.14	2250387.86	Картометрический	0,1	-
3	411235.17	2250393.33	Картометрический	0,1	-
4	411053.83	2250460.26	Картометрический	0,1	-
5	411040.40	2250565.68	Картометрический	0,1	-
6	411030.92	2250647.60	Картометрический	0,1	-
7	411028.98	2250647.74	Картометрический	0,1	-
8	410995.39	2250650.97	Картометрический	0,1	-
9	410991.28	2250651.21	Картометрический	0,1	-
10	411000.58	2250577.66	Картометрический	0,1	-
11	410846.50	2250582.73	Картометрический	0,1	-
12	410374.50	2250591.54	Картометрический	0,1	-
13	410275.93	2250568.30	Картометрический	0,1	-
14	410105.64	2250552.85	Картометрический	0,1	-
15	410056.72	2250530.00	Картометрический	0,1	-
16	410065.17	2250497.14	Картометрический	0,1	-
17	410091.21	2250415.14	Картометрический	0,1	-
18	410122.60	2250363.15	Картометрический	0,1	-
19	410125.69	2250300.02	Картометрический	0,1	-
20	410157.26	2250210.12	Картометрический	0,1	-
21	410153.48	2250041.13	Картометрический	0,1	-
22	410158.73	2249954.03	Картометрический	0,1	-
23	410161.34	2249937.47	Картометрический	0,1	-
24	410170.08	2249934.76	Картометрический	0,1	-
25	410366.62	2249873.71	Картометрический	0,1	-
26	410501.99	2249858.91	Картометрический	0,1	-
27	410529.70	2250129.11	Картометрический	0,1	-
28	411428.88	2250159.56	Картометрический	0,1	-
29	411435.45	2250191.32	Картометрический	0,1	-
30	411421.92	2250285.95	Картометрический	0,1	-
31	411451.92	2250286.37	Картометрический	0,1	-
32	411481.92	2250286.79	Картометрический	0,1	-
33	411511.92	2250287.21	Картометрический	0,1	-
34	411541.92	2250287.63	Картометрический	0,1	-
35	411528.61	2250370.78	Картометрический	0,1	-

Раздел 2**Сведения о местоположении границ объекта**

Обозначение характерных точек границ	Координаты, м		Метод определения координат характерной точки	Средняя квадратическая погрешность положения характерной точки (Mт), м	Описание обозначения точки на местности (при наличии)
	X	Y			
1	2	3	4	5	6
36	411498.61	2250370.36	Картометрический	0,1	-
37	411468.61	2250369.94	Картометрический	0,1	-
38	411438.61	2250369.52	Картометрический	0,1	-
39	411408.61	2250369.10	Картометрический	0,1	-
40	411404.38	2250392.57	Картометрический	0,1	-
41	411397.15	2250395.36	Картометрический	0,1	-
1	411388.67	2250389.66	Картометрический	0,1	-

3. Сведения о характерных точках части (частей) границы объекта

Обозначение характерных точек границ	Координаты, м		Метод определения координат характерной точки	Средняя квадратическая погрешность положения характерной точки (Mт), м	Описание обозначения точки на местности (при наличии)
	X	Y			
1	2	3	4	5	6
-	-	-	-	-	-

Раздел 3

Сведения о местоположении измененных (уточненных) границ объекта

1. Система координат -

2. Сведения о характерных точках границ объекта

Обозначение характерных точек границ	Существующие координаты, м		Измененные (уточненные) координаты, м		Метод определения координат характерной точки	Средняя квадратическая погрешность положения характерной точки (M _t), м	Описание обозначения точки на местности (при наличии)
	X	Y	X	Y			
1	2	3	4	5	6	7	8
-	-	-	-	-	-	-	

3. Сведения о характерных точках части (частей) границы объекта

Обозначение характерных точек границ	Существующие координаты, м		Измененные (уточненные) координаты, м		Метод определения координат характерной точки	Средняя квадратическая погрешность положения характерной точки (M _t), м	Описание обозначения точки на местности (при наличии)
	X	Y	X	Y			
1	2	3	4	5	6	7	8
-	-	-	-	-	-	-	

Раздел 4

План границ объекта



Масштаб 1:7 500

Условные обозначения:

- - граница объекта, местоположение которого описано
- - границы муниципальных образований
- - границы зон с особыми условиями использования территорий
- - границы земельных участков по сведениям ЕГРН
- - характерная точка границы объекта

Подпись _____ Дата « _____ » _____ 20 ____ г.

Место для оттиска печати (при наличии) лица, составившего описание местоположения границ объекта

ОПИСАНИЕ МЕСТОПОЛОЖЕНИЯ ГРАНИЦ

д. Силино

(наименование объекта, местоположение границ которого описано (далее - объект))

Раздел 1

Сведения об объекте

№ п/п	Характеристики объекта	Описание характеристик
1	2	3
1.	Местоположение объекта	Московская область, городской округ Воскресенск
2.	Площадь объекта +/- величина погрешности определения площади (Р +/- Дельта Р)	429769 кв. м ± 229 кв. м
3.	Иные характеристики объекта	

Раздел 2

Сведения о местоположении границ объекта

1. Система координат МСК-50, зона 2

2. Сведения о характерных точках границ объекта

Обозначение характерных точек границ	Координаты, м		Метод определения координат характерной точки	Средняя квадратическая погрешность положения характерной точки (M _t), м	Описание обозначения точки на местности (при наличии)
	X	Y			
1	2	3	4	5	6
1	432926.39	2265634.60	Картометрический	0,1	-
2	432917.30	2265622.67	Картометрический	0,1	-
3	432899.14	2265598.79	Картометрический	0,1	-
4	432880.98	2265574.91	Картометрический	0,1	-
5	432862.81	2265551.03	Картометрический	0,1	-
6	432844.65	2265527.16	Картометрический	0,1	-
7	432819.82	2265494.52	Картометрический	0,1	-
8	432823.83	2265423.66	Картометрический	0,1	-
9	432794.81	2265416.08	Картометрический	0,1	-
10	432794.80	2265416.08	Картометрический	0,1	-
11	432765.78	2265408.50	Картометрический	0,1	-
12	432754.17	2265405.47	Картометрический	0,1	-
13	432725.14	2265397.90	Картометрический	0,1	-
14	432696.11	2265390.32	Картометрический	0,1	-
15	432667.08	2265382.74	Картометрический	0,1	-
16	432638.06	2265375.16	Картометрический	0,1	-
17	432609.03	2265367.59	Картометрический	0,1	-
18	432608.36	2265367.67	Картометрический	0,1	-
19	432579.34	2265360.07	Картометрический	0,1	-
20	432568.39	2265356.98	Картометрический	0,1	-
21	432539.36	2265349.40	Картометрический	0,1	-
22	432510.33	2265341.85	Картометрический	0,1	-
23	432481.31	2265334.28	Картометрический	0,1	-
24	432452.28	2265326.67	Картометрический	0,1	-
25	432440.67	2265323.64	Картометрический	0,1	-
26	432411.64	2265316.06	Картометрический	0,1	-
27	432382.62	2265308.48	Картометрический	0,1	-
28	432353.59	2265300.91	Картометрический	0,1	-
29	432323.37	2265293.02	Картометрический	0,1	-
30	432226.64	2265262.66	Картометрический	0,1	-
31	432185.28	2265200.04	Картометрический	0,1	-
32	432113.37	2265131.31	Картометрический	0,1	-
33	432081.71	2265160.67	Картометрический	0,1	-
34	432071.34	2265150.38	Картометрический	0,1	-
35	432062.28	2265141.39	Картометрический	0,1	-

Раздел 2

Сведения о местоположении границ объекта

Обозначение характерных точек границ	Координаты, м		Метод определения координат характерной точки	Средняя квадратическая погрешность положения характерной точки (Мт), м	Описание обозначения точки на местности (при наличии)
	X	Y			
1	2	3	4	5	6
36	432116.21	2265086.79	Картометрический	0,1	-
37	432184.06	2265018.05	Картометрический	0,1	-
38	432249.52	2264951.41	Картометрический	0,1	-
39	432328.76	2264870.49	Картометрический	0,1	-
40	432373.87	2264824.16	Картометрический	0,1	-
41	432369.44	2264820.05	Картометрический	0,1	-
42	432378.94	2264809.59	Картометрический	0,1	-
43	432383.83	2264814.38	Картометрический	0,1	-
44	432412.41	2264786.94	Картометрический	0,1	-
45	432427.33	2264773.40	Картометрический	0,1	-
46	432444.15	2264758.01	Картометрический	0,1	-
47	432462.40	2264742.13	Картометрический	0,1	-
48	432488.22	2264720.87	Картометрический	0,1	-
49	432497.09	2264713.51	Картометрический	0,1	-
50	432505.70	2264706.46	Картометрический	0,1	-
51	432515.50	2264698.36	Картометрический	0,1	-
52	432524.74	2264691.12	Картометрический	0,1	-
53	432532.70	2264684.54	Картометрический	0,1	-
54	432538.78	2264679.31	Картометрический	0,1	-
55	432548.88	2264670.65	Картометрический	0,1	-
56	432557.63	2264662.43	Картометрический	0,1	-
57	432565.51	2264654.67	Картометрический	0,1	-
58	432571.68	2264648.17	Картометрический	0,1	-
59	432577.59	2264641.43	Картометрический	0,1	-
60	432588.63	2264629.01	Картометрический	0,1	-
61	432601.64	2264613.27	Картометрический	0,1	-
62	432630.19	2264579.34	Картометрический	0,1	-
63	432679.64	2264520.31	Картометрический	0,1	-
64	432689.35	2264528.61	Картометрический	0,1	-
65	432686.06	2264532.37	Картометрический	0,1	-
66	432685.43	2264535.01	Картометрический	0,1	-
67	432686.27	2264541.45	Картометрический	0,1	-
68	432689.33	2264545.25	Картометрический	0,1	-
69	432694.93	2264550.21	Картометрический	0,1	-
70	432689.65	2264556.23	Картометрический	0,1	-
71	432687.11	2264554.33	Картометрический	0,1	-
72	432684.90	2264552.11	Картометрический	0,1	-
73	432681.31	2264551.26	Картометрический	0,1	-
74	432677.51	2264550.53	Картометрический	0,1	-
75	432675.23	2264550.84	Картометрический	0,1	-

Раздел 2

Сведения о местоположении границ объекта

Обозначение характерных точек границ	Координаты, м		Метод определения координат характерной точки	Средняя квадратическая погрешность положения характерной точки (Мт), м	Описание обозначения точки на местности (при наличии)
	X	Y			
1	2	3	4	5	6
76	432685.74	2264559.96	Картометрический	0,1	-
77	432685.91	2264560.11	Картометрический	0,1	-
78	432710.61	2264580.56	Картометрический	0,1	-
79	432710.69	2264580.63	Картометрический	0,1	-
80	432731.79	2264597.75	Картометрический	0,1	-
81	432739.18	2264589.43	Картометрический	0,1	-
82	432762.78	2264604.03	Картометрический	0,1	-
83	432751.18	2264613.30	Картометрический	0,1	-
84	432768.40	2264626.98	Картометрический	0,1	-
85	432782.72	2264638.64	Картометрический	0,1	-
86	432782.78	2264638.68	Картометрический	0,1	-
87	432794.14	2264647.80	Картометрический	0,1	-
88	432795.14	2264646.89	Картометрический	0,1	-
89	432800.22	2264652.68	Картометрический	0,1	-
90	432803.48	2264655.29	Картометрический	0,1	-
91	432804.34	2264655.91	Картометрический	0,1	-
92	432818.18	2264664.78	Картометрический	0,1	-
93	432819.36	2264665.43	Картометрический	0,1	-
94	432826.09	2264668.55	Картометрический	0,1	-
95	432827.05	2264668.93	Картометрический	0,1	-
96	432822.67	2264671.14	Картометрический	0,1	-
97	432839.82	2264718.38	Картометрический	0,1	-
98	432908.74	2264822.96	Картометрический	0,1	-
99	433037.98	2265006.46	Картометрический	0,1	-
100	433038.05	2265006.67	Картометрический	0,1	-
101	433039.28	2265010.73	Картометрический	0,1	-
102	433021.42	2265013.69	Картометрический	0,1	-
103	433020.98	2265012.18	Картометрический	0,1	-
104	432993.56	2264960.74	Картометрический	0,1	-
105	432965.29	2264927.51	Картометрический	0,1	-
106	432939.87	2264897.62	Картометрический	0,1	-
107	432882.53	2264819.18	Картометрический	0,1	-
108	432832.49	2264860.85	Картометрический	0,1	-
109	432802.81	2264887.56	Картометрический	0,1	-
110	432782.41	2264888.31	Картометрический	0,1	-
111	432761.97	2264924.11	Картометрический	0,1	-
112	432678.74	2265006.41	Картометрический	0,1	-
113	432654.37	2265024.50	Картометрический	0,1	-
114	432550.19	2265095.68	Картометрический	0,1	-
115	432530.14	2265109.40	Картометрический	0,1	-

Раздел 2

Сведения о местоположении границ объекта

Обозначение характерных точек границ	Координаты, м		Метод определения координат характерной точки	Средняя квадратическая погрешность положения характерной точки (Мт), м	Описание обозначения точки на местности (при наличии)
	X	Y			
1	2	3	4	5	6
116	432452.56	2265159.31	Картометрический	0,1	-
117	432481.59	2265166.89	Картометрический	0,1	-
118	432522.23	2265177.50	Картометрический	0,1	-
119	432551.25	2265185.08	Картометрический	0,1	-
120	432580.28	2265192.65	Картометрический	0,1	-
121	432609.31	2265200.23	Картометрический	0,1	-
122	432638.34	2265207.81	Картометрический	0,1	-
123	432649.91	2265210.88	Картометрический	0,1	-
124	432678.94	2265218.46	Картометрический	0,1	-
125	432707.97	2265226.04	Картометрический	0,1	-
126	432737.00	2265233.62	Картометрический	0,1	-
127	432766.03	2265241.20	Картометрический	0,1	-
128	432795.06	2265248.78	Картометрический	0,1	-
129	432806.66	2265251.81	Картометрический	0,1	-
130	432835.69	2265259.39	Картометрический	0,1	-
131	432864.72	2265266.97	Картометрический	0,1	-
132	432893.75	2265274.55	Картометрический	0,1	-
133	432922.78	2265282.13	Картометрический	0,1	-
134	432951.81	2265289.71	Картометрический	0,1	-
135	432963.44	2265292.67	Картометрический	0,1	-
136	432992.47	2265300.25	Картометрический	0,1	-
137	433021.50	2265307.83	Картометрический	0,1	-
138	433050.53	2265315.41	Картометрический	0,1	-
139	433079.56	2265322.99	Картометрический	0,1	-
140	433088.01	2265325.10	Картометрический	0,1	-
141	433094.80	2265334.13	Картометрический	0,1	-
142	433098.10	2265368.66	Картометрический	0,1	-
143	433099.71	2265375.83	Картометрический	0,1	-
144	433100.67	2265381.43	Картометрический	0,1	-
145	433101.18	2265387.68	Картометрический	0,1	-
146	433101.08	2265395.18	Картометрический	0,1	-
147	433099.96	2265408.95	Картометрический	0,1	-
148	433097.96	2265424.10	Картометрический	0,1	-
149	433094.78	2265445.68	Картометрический	0,1	-
150	433091.66	2265466.63	Картометрический	0,1	-
151	433091.63	2265466.82	Картометрический	0,1	-
152	433087.87	2265494.08	Картометрический	0,1	-
153	433083.72	2265523.70	Картометрический	0,1	-
154	433079.35	2265555.56	Картометрический	0,1	-
155	433079.32	2265555.75	Картометрический	0,1	-

Раздел 2

Сведения о местоположении границ объекта

Обозначение характерных точек границ	Координаты, м		Метод определения координат характерной точки	Средняя квадратическая погрешность положения характерной точки (Mt), м	Описание обозначения точки на местности (при наличии)
	X	Y			
1	2	3	4	5	6
156	433074.44	2265594.43	Картометрический	0,1	-
157	433074.42	2265594.67	Картометрический	0,1	-
158	433074.36	2265595.20	Картометрический	0,1	-
159	433072.64	2265594.94	Картометрический	0,1	-
160	433067.44	2265594.39	Картометрический	0,1	-
161	433039.50	2265592.07	Картометрический	0,1	-
162	432991.71	2265618.07	Картометрический	0,1	-
163	432984.35	2265628.19	Картометрический	0,1	-
1	432926.39	2265634.60	Картометрический	0,1	-
164	433056.23	2265793.15	Картометрический	0,1	-
165	433048.98	2265792.54	Картометрический	0,1	-
166	432999.15	2265788.41	Картометрический	0,1	-
167	433001.63	2265758.51	Картометрический	0,1	-
168	433004.11	2265728.61	Картометрический	0,1	-
169	433006.59	2265698.72	Картометрический	0,1	-
170	433009.07	2265668.82	Картометрический	0,1	-
171	433011.54	2265638.92	Картометрический	0,1	-
172	433061.37	2265643.05	Картометрический	0,1	-
173	433066.35	2265643.33	Картометрический	0,1	-
174	433069.26	2265643.64	Картометрический	0,1	-
175	433067.46	2265663.13	Картометрический	0,1	-
176	433063.75	2265700.96	Картометрический	0,1	-
177	433063.72	2265701.34	Картометрический	0,1	-
178	433060.20	2265747.49	Картометрический	0,1	-
179	433056.29	2265792.52	Картометрический	0,1	-
180	433056.28	2265792.59	Картометрический	0,1	-
164	433056.23	2265793.15	Картометрический	0,1	-
181	433036.65	2265951.88	Картометрический	0,1	-
182	433033.92	2265951.59	Картометрический	0,1	-
183	432984.25	2265945.89	Картометрический	0,1	-
184	432987.67	2265916.09	Картометрический	0,1	-
185	432991.09	2265886.28	Картометрический	0,1	-
186	433040.76	2265891.99	Картометрический	0,1	-
187	433045.21	2265892.19	Картометрический	0,1	-
188	433043.56	2265903.78	Картометрический	0,1	-
189	433043.55	2265903.87	Картометрический	0,1	-
190	433039.88	2265930.59	Картометрический	0,1	-
181	433036.65	2265951.88	Картометрический	0,1	-
191	432228.38	2265298.45	Картометрический	0,1	-
192	432224.59	2265298.26	Картометрический	0,1	-

Раздел 2**Сведения о местоположении границ объекта**

Обозначение характерных точек границ	Координаты, м		Метод определения координат характерной точки	Средняя квадратическая погрешность положения характерной точки (M _t), м	Описание обозначения точки на местности (при наличии)
	X	Y			
1	2	3	4	5	6
193	432223.40	2265297.90	Картометрический	0,1	-
194	432220.15	2265295.95	Картометрический	0,1	-
195	432222.53	2265288.14	Картометрический	0,1	-
196	432226.32	2265288.33	Картометрический	0,1	-
197	432227.51	2265288.70	Картометрический	0,1	-
198	432230.76	2265290.65	Картометрический	0,1	-
191	432228.38	2265298.45	Картометрический	0,1	-

3. Сведения о характерных точках части (частей) границы объекта

Обозначение характерных точек границ	Координаты, м		Метод определения координат характерной точки	Средняя квадратическая погрешность положения характерной точки (M _t), м	Описание обозначения точки на местности (при наличии)
	X	Y			
1	2	3	4	5	6
-	-	-	-	-	-

Раздел 3

Сведения о местоположении измененных (уточненных) границ объекта

1. Система координат -

2. Сведения о характерных точках границ объекта

Обозначение характерных точек границ	Существующие координаты, м		Измененные (уточненные) координаты, м		Метод определения координат характерной точки	Средняя квадратическая погрешность положения характерной точки (Mt), м	Описание обозначения точки на местности (при наличии)
	X	Y	X	Y			
1	2	3	4	5	6	7	8
-	-	-	-	-	-	-	

3. Сведения о характерных точках части (частей) границы объекта

Обозначение характерных точек границ	Существующие координаты, м		Измененные (уточненные) координаты, м		Метод определения координат характерной точки	Средняя квадратическая погрешность положения характерной точки (Mt), м	Описание обозначения точки на местности (при наличии)
	X	Y	X	Y			
1	2	3	4	5	6	7	8
-	-	-	-	-	-	-	

Раздел 4
План границ объекта



Масштаб 1:7 000

Условные обозначения:

- - граница объекта, местоположение которого описано
- - границы муниципальных образований
- - границы зон с особыми условиями использования территорий
- - границы земельных участков по сведениям ЕГРН
- - характерная точка границы объекта

Подпись _____ Дата « _____ » _____ 20__ г.

Место для оттиска печати (при наличии) лица, составившего описание местоположения границ объекта

ОПИСАНИЕ МЕСТОПОЛОЖЕНИЯ ГРАНИЦ

д. Скрипино

(наименование объекта, местоположение границ которого описано (далее - объект))

Раздел 1

Сведения об объекте

№ п/п	Характеристики объекта	Описание характеристик
1	2	3
1.	Местоположение объекта	Московская область, городской округ Воскресенск
2.	Площадь объекта +/- величина погрешности определения площади (Р +/- Дельта Р)	104038 кв. м ± 113 кв. м
3.	Иные характеристики объекта	

Раздел 2

Сведения о местоположении границ объекта

1. Система координат МСК-50, зона 2

2. Сведения о характерных точках границ объекта

Обозначение характерных точек границ	Координаты, м		Метод определения координат характерной точки	Средняя квадратическая погрешность положения характерной точки (Мт), м	Описание обозначения точки на местности (при наличии)
	X	Y			
1	2	3	4	5	6
1	414449.46	2256337.42	Картометрический	0,1	-
2	414487.81	2256333.47	Картометрический	0,1	-
3	414487.86	2256333.99	Картометрический	0,1	-
4	414481.43	2256365.65	Картометрический	0,1	-
5	414406.96	2256428.20	Картометрический	0,1	-
6	414339.18	2256539.70	Картометрический	0,1	-
7	414313.82	2256614.45	Картометрический	0,1	-
8	414280.28	2256645.03	Картометрический	0,1	-
9	414246.94	2256646.76	Картометрический	0,1	-
10	414224.87	2256663.60	Картометрический	0,1	-
11	414168.51	2256678.97	Картометрический	0,1	-
12	414041.92	2256623.98	Картометрический	0,1	-
13	414070.70	2256510.68	Картометрический	0,1	-
14	414118.51	2256436.67	Картометрический	0,1	-
15	414183.73	2256343.62	Картометрический	0,1	-
16	414194.05	2256327.90	Картометрический	0,1	-
17	414242.10	2256274.28	Картометрический	0,1	-
18	414304.03	2256205.80	Картометрический	0,1	-
19	414336.18	2256276.54	Картометрический	0,1	-
1	414449.46	2256337.42	Картометрический	0,1	-

3. Сведения о характерных точках части (частей) границы объекта

Обозначение характерных точек границ	Координаты, м		Метод определения координат характерной точки	Средняя квадратическая погрешность положения характерной точки (Мт), м	Описание обозначения точки на местности (при наличии)
	X	Y			
1	2	3	4	5	6
-	-	-	-	-	-

Раздел 3

Сведения о местоположении измененных (уточненных) границ объекта

1. Система координат -

2. Сведения о характерных точках границ объекта

Обозначение характерных точек границ	Существующие координаты, м		Измененные (уточненные) координаты, м		Метод определения координат характерной точки	Средняя квадратическая погрешность положения характерной точки (Mt), м	Описание обозначения точки на местности (при наличии)
	X	Y	X	Y			
1	2	3	4	5	6	7	8
-	-	-	-	-	-	-	

3. Сведения о характерных точках части (частей) границы объекта

Обозначение характерных точек границ	Существующие координаты, м		Измененные (уточненные) координаты, м		Метод определения координат характерной точки	Средняя квадратическая погрешность положения характерной точки (Mt), м	Описание обозначения точки на местности (при наличии)
	X	Y	X	Y			
1	2	3	4	5	6	7	8
-	-	-	-	-	-	-	

Раздел 4
План границ объекта



Масштаб 1:2 500

Условные обозначения:

- - граница объекта, местоположение которого описано
- - границы муниципальных образований
- - границы зон с особыми условиями использования территорий
- - границы земельных участков по сведениям ЕГРН
- - характерная точка границы объекта

Подпись _____ Дата « _____ » _____ 20__ г.

Место для отиска печати (при наличии) лица, составившего описание местоположения границ объекта

ОПИСАНИЕ МЕСТОПОЛОЖЕНИЯ ГРАНИЦ

д. Старая

(наименование объекта, местоположение границ которого описано (далее - объект))

Раздел 1

Сведения об объекте

№ п/п	Характеристики объекта	Описание характеристик
1	2	3
1.	Местоположение объекта	Московская область, городской округ Воскресенск
2.	Площадь объекта +/- величина погрешности определения площади (Р +/- Дельта Р)	982219 кв. м ± 347 кв. м
3.	Иные характеристики объекта	

Раздел 2

Сведения о местоположении границ объекта

1. Система координат МСК-50, зона 2

2. Сведения о характерных точках границ объекта

Обозначение характерных точек границ	Координаты, м		Метод определения координат характерной точки	Средняя квадратическая погрешность положения характерной точки (Mt), м	Описание обозначения точки на местности (при наличии)
	X	Y			
1	2	3	4	5	6
1	427967.19	2263956.92	Картометрический	0,1	-
2	427928.81	2263945.01	Картометрический	0,1	-
3	427902.41	2263906.91	Картометрический	0,1	-
4	427874.16	2263849.74	Картометрический	0,1	-
5	427868.64	2263851.89	Картометрический	0,1	-
6	427857.68	2263833.25	Картометрический	0,1	-
7	427864.46	2263830.93	Картометрический	0,1	-
8	427858.24	2263818.45	Картометрический	0,1	-
9	427852.90	2263812.62	Картометрический	0,1	-
10	427829.96	2263787.51	Картометрический	0,1	-
11	427816.60	2263793.57	Картометрический	0,1	-
12	427805.33	2263771.95	Картометрический	0,1	-
13	427811.74	2263769.18	Картометрический	0,1	-
14	427795.08	2263752.77	Картометрический	0,1	-
15	427751.46	2263739.17	Картометрический	0,1	-
16	427721.56	2263699.35	Картометрический	0,1	-
17	427704.03	2263682.07	Картометрический	0,1	-
18	427660.51	2263682.40	Картометрический	0,1	-
19	427639.51	2263668.62	Картометрический	0,1	-
20	427632.33	2263639.08	Картометрический	0,1	-
21	427609.54	2263616.62	Картометрический	0,1	-
22	427607.81	2263618.38	Картометрический	0,1	-
23	427583.12	2263576.77	Картометрический	0,1	-
24	427572.37	2263536.54	Картометрический	0,1	-
25	427570.59	2263529.86	Картометрический	0,1	-
26	427559.41	2263518.11	Картометрический	0,1	-
27	427558.46	2263518.02	Картометрический	0,1	-
28	427542.95	2263500.43	Картометрический	0,1	-
29	427520.42	2263476.07	Картометрический	0,1	-
30	427518.72	2263473.35	Картометрический	0,1	-
31	427544.03	2263426.42	Картометрический	0,1	-
32	427540.86	2263421.01	Картометрический	0,1	-
33	427549.76	2263415.80	Картометрический	0,1	-
34	427590.69	2263339.95	Картометрический	0,1	-
35	427647.72	2263234.23	Картометрический	0,1	-

Раздел 2

Сведения о местоположении границ объекта

Обозначение характерных точек границ	Координаты, м		Метод определения координат характерной точки	Средняя квадратическая погрешность положения характерной точки (Мт), м	Описание обозначения точки на местности (при наличии)
	X	Y			
1	2	3	4	5	6
36	427686.86	2263161.69	Картометрический	0,1	-
37	427858.22	2262844.08	Картометрический	0,1	-
38	427882.52	2262790.72	Картометрический	0,1	-
39	427854.07	2262772.81	Картометрический	0,1	-
40	427896.27	2262719.11	Картометрический	0,1	-
41	427916.94	2262702.84	Картометрический	0,1	-
42	427968.71	2262659.12	Картометрический	0,1	-
43	428251.17	2262429.26	Картометрический	0,1	-
44	428123.35	2262274.02	Картометрический	0,1	-
45	428192.04	2262211.50	Картометрический	0,1	-
46	428207.37	2262200.62	Картометрический	0,1	-
47	428241.01	2262172.05	Картометрический	0,1	-
48	428325.70	2262097.96	Картометрический	0,1	-
49	428358.85	2262073.86	Картометрический	0,1	-
50	428364.52	2262080.44	Картометрический	0,1	-
51	428387.24	2262072.36	Картометрический	0,1	-
52	428425.24	2262052.75	Картометрический	0,1	-
53	428511.42	2262000.67	Картометрический	0,1	-
54	428512.71	2261999.93	Картометрический	0,1	-
55	428545.00	2262047.00	Картометрический	0,1	-
56	428598.45	2262109.83	Картометрический	0,1	-
57	428636.78	2262163.47	Картометрический	0,1	-
58	428655.72	2262182.86	Картометрический	0,1	-
59	428664.67	2262195.02	Картометрический	0,1	-
60	428670.09	2262222.91	Картометрический	0,1	-
61	428682.44	2262248.99	Картометрический	0,1	-
62	428720.06	2262301.45	Картометрический	0,1	-
63	428724.19	2262300.13	Картометрический	0,1	-
64	428736.38	2262295.24	Картометрический	0,1	-
65	428746.60	2262290.08	Картометрический	0,1	-
66	428772.36	2262276.39	Картометрический	0,1	-
67	428805.46	2262257.30	Картометрический	0,1	-
68	428843.43	2262235.08	Картометрический	0,1	-
69	428880.48	2262213.27	Картометрический	0,1	-
70	428904.87	2262198.92	Картометрический	0,1	-
71	428935.62	2262180.83	Картометрический	0,1	-
72	428957.16	2262168.15	Картометрический	0,1	-
73	428995.09	2262146.82	Картометрический	0,1	-
74	429031.29	2262125.73	Картометрический	0,1	-
75	429071.99	2262101.82	Картометрический	0,1	-

Раздел 2

Сведения о местоположении границ объекта

Обозначение характерных точек границ	Координаты, м		Метод определения координат характерной точки	Средняя квадратическая погрешность положения характерной точки (Мт), м	Описание обозначения точки на местности (при наличии)
	X	Y			
1	2	3	4	5	6
76	429120.00	2262074.13	Картометрический	0,1	-
77	429162.42	2262050.91	Картометрический	0,1	-
78	429170.24	2262047.63	Картометрический	0,1	-
79	429171.27	2262055.46	Картометрический	0,1	-
80	429174.44	2262056.26	Картометрический	0,1	-
81	429176.73	2262059.63	Картометрический	0,1	-
82	429191.64	2262194.06	Картометрический	0,1	-
83	429173.34	2262195.74	Картометрический	0,1	-
84	429177.93	2262240.84	Картометрический	0,1	-
85	429181.98	2262240.22	Картометрический	0,1	-
86	429064.00	2262346.58	Картометрический	0,1	-
87	428795.55	2262585.00	Картометрический	0,1	-
88	428781.41	2262601.25	Картометрический	0,1	-
89	428741.85	2262633.73	Картометрический	0,1	-
90	428719.70	2262652.65	Картометрический	0,1	-
91	428647.55	2262699.98	Картометрический	0,1	-
92	428588.49	2262736.99	Картометрический	0,1	-
93	428565.59	2262752.67	Картометрический	0,1	-
94	428533.63	2262776.61	Картометрический	0,1	-
95	428463.39	2262823.29	Картометрический	0,1	-
96	428427.29	2262851.15	Картометрический	0,1	-
97	428362.38	2262893.86	Картометрический	0,1	-
98	428280.67	2262956.93	Картометрический	0,1	-
99	428224.48	2262967.04	Картометрический	0,1	-
100	428202.10	2262990.60	Картометрический	0,1	-
101	428197.80	2262997.08	Картометрический	0,1	-
102	428180.16	2263002.71	Картометрический	0,1	-
103	428125.05	2263066.95	Картометрический	0,1	-
104	428146.18	2263090.99	Картометрический	0,1	-
105	428107.49	2263162.69	Картометрический	0,1	-
106	428080.72	2263227.71	Картометрический	0,1	-
107	428049.43	2263282.94	Картометрический	0,1	-
108	427999.89	2263323.59	Картометрический	0,1	-
109	427957.90	2263402.52	Картометрический	0,1	-
110	427942.16	2263530.32	Картометрический	0,1	-
111	427960.60	2263596.90	Картометрический	0,1	-
112	427970.52	2263594.35	Картометрический	0,1	-
113	428002.58	2263656.98	Картометрический	0,1	-
114	428018.60	2263771.80	Картометрический	0,1	-
115	428010.87	2263799.73	Картометрический	0,1	-

Раздел 2

Сведения о местоположении границ объекта

Обозначение характерных точек границ	Координаты, м		Метод определения координат характерной точки	Средняя квадратическая погрешность положения характерной точки (Мт), м	Описание обозначения точки на местности (при наличии)
	X	Y			
1	2	3	4	5	6
116	428008.34	2263828.81	Картометрический	0,1	-
117	428028.30	2263883.06	Картометрический	0,1	-
118	427999.23	2263903.21	Картометрический	0,1	-
119	427971.32	2263954.53	Картометрический	0,1	-
1	427967.19	2263956.92	Картометрический	0,1	-
120	429076.70	2262128.45	Картометрический	0,1	-
121	429078.15	2262122.41	Картометрический	0,1	-
122	429072.11	2262120.98	Картометрический	0,1	-
123	429070.66	2262127.00	Картометрический	0,1	-
120	429076.70	2262128.45	Картометрический	0,1	-
124	428156.99	2263091.93	Картометрический	0,1	-
125	428154.53	2263090.04	Картометрический	0,1	-
126	428134.19	2263066.90	Картометрический	0,1	-
127	428184.12	2263008.68	Картометрический	0,1	-
128	428202.20	2263002.92	Картометрический	0,1	-
129	428207.52	2262994.92	Картометрический	0,1	-
130	428227.97	2262973.38	Картометрический	0,1	-
131	428283.13	2262962.42	Картометрический	0,1	-
132	428366.36	2262899.50	Картометрический	0,1	-
133	428431.30	2262856.77	Картометрический	0,1	-
134	428467.41	2262828.91	Картометрический	0,1	-
135	428537.62	2262782.24	Картометрический	0,1	-
136	428569.61	2262758.28	Картометрический	0,1	-
137	428592.27	2262742.76	Картометрический	0,1	-
138	428651.31	2262705.77	Картометрический	0,1	-
139	428723.56	2262658.01	Картометрический	0,1	-
140	428746.20	2262639.09	Картометрический	0,1	-
141	428786.33	2262606.36	Картометрический	0,1	-
142	428800.46	2262589.86	Картометрический	0,1	-
143	429068.61	2262351.71	Картометрический	0,1	-
144	429182.68	2262247.68	Картометрический	0,1	-
145	429185.31	2262278.78	Картометрический	0,1	-
146	429181.50	2262281.33	Картометрический	0,1	-
147	429171.31	2262284.35	Картометрический	0,1	-
148	429152.62	2262298.02	Картометрический	0,1	-
149	429139.43	2262309.08	Картометрический	0,1	-
150	429122.63	2262324.12	Картометрический	0,1	-
151	429105.39	2262338.87	Картометрический	0,1	-
152	429069.73	2262370.32	Картометрический	0,1	-
153	429058.18	2262381.15	Картометрический	0,1	-

Раздел 2

Сведения о местоположении границ объекта

Обозначение характерных точек границ	Координаты, м		Метод определения координат характерной точки	Средняя квадратическая погрешность положения характерной точки (Mt), м	Описание обозначения точки на местности (при наличии)
	X	Y			
1	2	3	4	5	6
154	429045.52	2262391.23	Картометрический	0,1	-
155	429034.37	2262401.55	Картометрический	0,1	-
156	429005.20	2262428.63	Картометрический	0,1	-
157	428970.57	2262460.34	Картометрический	0,1	-
158	428942.21	2262484.72	Картометрический	0,1	-
159	428928.11	2262496.91	Картометрический	0,1	-
160	428890.32	2262529.77	Картометрический	0,1	-
161	428857.75	2262558.93	Картометрический	0,1	-
162	428853.00	2262563.17	Картометрический	0,1	-
163	428849.92	2262566.29	Картометрический	0,1	-
164	428837.82	2262579.84	Картометрический	0,1	-
165	428835.81	2262581.56	Картометрический	0,1	-
166	428752.17	2262650.93	Картометрический	0,1	-
167	428357.98	2262923.28	Картометрический	0,1	-
168	428302.88	2262961.05	Картометрический	0,1	-
169	428263.95	2262995.67	Картометрический	0,1	-
170	428238.42	2262977.05	Картометрический	0,1	-
171	428172.20	2263066.60	Картометрический	0,1	-
124	428156.99	2263091.93	Картометрический	0,1	-

3. Сведения о характерных точках части (частей) границы объекта

Обозначение характерных точек границ	Координаты, м		Метод определения координат характерной точки	Средняя квадратическая погрешность положения характерной точки (Mt), м	Описание обозначения точки на местности (при наличии)
	X	Y			
1	2	3	4	5	6
-	-	-	-	-	-

Раздел 3

Сведения о местоположении измененных (уточненных) границ объекта

1. Система координат -

2. Сведения о характерных точках границ объекта

Обозначение характерных точек границ	Существующие координаты, м		Измененные (уточненные) координаты, м		Метод определения координат характерной точки	Средняя квадратическая погрешность положения характерной точки (Mt), м	Описание обозначения точки на местности (при наличии)
	X	Y	X	Y			
1	2	3	4	5	6	7	8
-	-	-	-	-	-	-	

3. Сведения о характерных точках части (частей) границы объекта

Обозначение характерных точек границ	Существующие координаты, м		Измененные (уточненные) координаты, м		Метод определения координат характерной точки	Средняя квадратическая погрешность положения характерной точки (Mt), м	Описание обозначения точки на местности (при наличии)
	X	Y	X	Y			
1	2	3	4	5	6	7	8
-	-	-	-	-	-	-	

Раздел 4

План границ объекта



Масштаб 1:10 000

Условные обозначения:

- - граница объекта, местоположение которого описано
- - границы муниципальных образований
- - границы зон с особыми условиями использования территорий
- - границы земельных участков по сведениям ЕГРН
- - характерная точка границы объекта

Подпись _____ Дата « _____ » _____ 20__ г.

Место для отиска печати (при наличии) лица, составившего описание местоположения границ объекта

ОПИСАНИЕ МЕСТОПОЛОЖЕНИЯ ГРАНИЦ

д. Степанщино

(наименование объекта, местоположение границ которого описано (далее - объект))

Раздел 1

Сведения об объекте

№ п/п	Характеристики объекта	Описание характеристик
1	2	3
1.	Местоположение объекта	Московская область, городской округ Воскресенск
2.	Площадь объекта +/- величина погрешности определения площади (Р +/- Дельта Р)	2183230 кв. м ± 517 кв. м
3.	Иные характеристики объекта	

Раздел 2

Сведения о местоположении границ объекта

1. Система координат МСК-50, зона 2

2. Сведения о характерных точках границ объекта

Обозначение характерных точек границ	Координаты, м		Метод определения координат характерной точки	Средняя квадратическая погрешность положения характерной точки (Mt), м	Описание обозначения точки на местности (при наличии)
	X	Y			
1	2	3	4	5	6
1	412959.37	2252473.96	Картометрический	0,1	-
2	412899.36	2252506.43	Картометрический	0,1	-
3	412827.95	2252559.75	Картометрический	0,1	-
4	412810.26	2252653.37	Картометрический	0,1	-
5	412733.13	2252742.35	Картометрический	0,1	-
6	412356.50	2253100.15	Картометрический	0,1	-
7	412351.06	2253106.24	Картометрический	0,1	-
8	412353.51	2253108.79	Картометрический	0,1	-
9	412353.57	2253108.87	Картометрический	0,1	-
10	412373.89	2253130.47	Картометрический	0,1	-
11	412374.08	2253130.68	Картометрический	0,1	-
12	412391.60	2253150.43	Картометрический	0,1	-
13	412391.78	2253150.64	Картометрический	0,1	-
14	412400.67	2253161.23	Картометрический	0,1	-
15	412400.90	2253161.51	Картометрический	0,1	-
16	412410.05	2253173.24	Картометрический	0,1	-
17	412410.49	2253173.86	Картометрический	0,1	-
18	412414.47	2253179.86	Картометрический	0,1	-
19	412414.72	2253180.24	Картометрический	0,1	-
20	412418.44	2253186.45	Картометрический	0,1	-
21	412418.64	2253186.81	Картометрический	0,1	-
22	412422.42	2253193.73	Картометрический	0,1	-
23	412422.87	2253194.67	Картометрический	0,1	-
24	412425.19	2253200.25	Картометрический	0,1	-
25	412425.38	2253200.72	Картометрический	0,1	-
26	412427.60	2253206.93	Картометрический	0,1	-
27	412427.79	2253207.51	Картометрический	0,1	-
28	412429.18	2253212.32	Картометрический	0,1	-
29	412429.29	2253212.70	Картометрический	0,1	-
30	412430.89	2253219.16	Картометрический	0,1	-
31	412431.00	2253219.65	Картометрический	0,1	-
32	412432.86	2253229.16	Картометрический	0,1	-
33	412432.95	2253229.71	Картометрический	0,1	-
34	412437.30	2253261.23	Картометрический	0,1	-
35	412451.25	2253365.23	Картометрический	0,1	-

Раздел 2

Сведения о местоположении границ объекта

Обозначение характерных точек границ	Координаты, м		Метод определения координат характерной точки	Средняя квадратическая погрешность положения характерной точки (Мт), м	Описание обозначения точки на местности (при наличии)
	X	Y			
1	2	3	4	5	6
36	412462.83	2253452.68	Картометрический	0,1	-
37	412468.21	2253492.70	Картометрический	0,1	-
38	412474.43	2253539.98	Картометрический	0,1	-
39	412451.36	2253518.00	Картометрический	0,1	-
40	412442.71	2253509.76	Картометрический	0,1	-
41	412438.40	2253486.60	Картометрический	0,1	-
42	412272.95	2253371.02	Картометрический	0,1	-
43	412217.65	2253393.46	Картометрический	0,1	-
44	411905.12	2253714.00	Картометрический	0,1	-
45	411844.72	2253806.44	Картометрический	0,1	-
46	411796.69	2253858.80	Картометрический	0,1	-
47	411698.17	2253844.79	Картометрический	0,1	-
48	411656.36	2253858.80	Картометрический	0,1	-
49	411637.31	2253913.67	Картометрический	0,1	-
50	411640.97	2253945.45	Картометрический	0,1	-
51	411689.93	2253993.90	Картометрический	0,1	-
52	411687.72	2254019.26	Картометрический	0,1	-
53	411673.33	2254020.24	Картометрический	0,1	-
54	411533.28	2253915.15	Картометрический	0,1	-
55	411451.87	2253993.01	Картометрический	0,1	-
56	411451.87	2254012.58	Картометрический	0,1	-
57	411526.07	2254094.65	Картометрический	0,1	-
58	411531.99	2254116.15	Картометрический	0,1	-
59	411511.03	2254111.99	Картометрический	0,1	-
60	411415.48	2254028.15	Картометрический	0,1	-
61	411350.92	2254095.53	Картометрический	0,1	-
62	411366.93	2254129.45	Картометрический	0,1	-
63	411442.09	2254188.72	Картометрический	0,1	-
64	411427.88	2254204.42	Картометрический	0,1	-
65	411306.50	2254108.28	Картометрический	0,1	-
66	411256.73	2254177.60	Картометрический	0,1	-
67	411410.57	2254326.83	Картометрический	0,1	-
68	411408.58	2254346.74	Картометрический	0,1	-
69	411386.68	2254346.74	Картометрический	0,1	-
70	411239.98	2254208.45	Картометрический	0,1	-
71	411143.82	2254134.73	Картометрический	0,1	-
72	411045.45	2254161.32	Картометрический	0,1	-
73	410961.15	2254144.67	Картометрический	0,1	-
74	410921.28	2254040.42	Картометрический	0,1	-
75	410898.45	2254062.70	Картометрический	0,1	-

Раздел 2

Сведения о местоположении границ объекта

Обозначение характерных точек границ	Координаты, м		Метод определения координат характерной точки	Средняя квадратическая погрешность положения характерной точки (Мт), м	Описание обозначения точки на местности (при наличии)
	X	Y			
1	2	3	4	5	6
76	410846.80	2254113.58	Картометрический	0,1	-
77	410803.50	2254172.97	Картометрический	0,1	-
78	410755.36	2254243.64	Картометрический	0,1	-
79	410750.21	2254250.25	Картометрический	0,1	-
80	410743.62	2254244.33	Картометрический	0,1	-
81	410721.43	2254277.05	Картометрический	0,1	-
82	410706.79	2254263.03	Картометрический	0,1	-
83	410663.54	2254204.48	Картометрический	0,1	-
84	410720.74	2254162.22	Картометрический	0,1	-
85	410857.47	2254053.77	Картометрический	0,1	-
86	410910.78	2254001.39	Картометрический	0,1	-
87	410921.60	2253991.30	Картометрический	0,1	-
88	410940.25	2253976.56	Картометрический	0,1	-
89	411111.22	2253814.49	Картометрический	0,1	-
90	411207.45	2253724.71	Картометрический	0,1	-
91	411206.87	2253724.64	Картометрический	0,1	-
92	411207.05	2253722.64	Картометрический	0,1	-
93	411209.04	2253722.82	Картометрический	0,1	-
94	411209.02	2253723.24	Картометрический	0,1	-
95	411336.73	2253604.17	Картометрический	0,1	-
96	411328.26	2253595.01	Картометрический	0,1	-
97	411321.80	2253588.03	Картометрический	0,1	-
98	411480.25	2253442.24	Картометрический	0,1	-
99	411631.38	2253306.30	Картометрический	0,1	-
100	411681.39	2253262.55	Картометрический	0,1	-
101	411731.09	2253218.46	Картометрический	0,1	-
102	411781.26	2253175.96	Картометрический	0,1	-
103	411830.58	2253137.00	Картометрический	0,1	-
104	411980.50	2253023.98	Картометрический	0,1	-
105	412030.01	2252984.71	Картометрический	0,1	-
106	412049.78	2252968.57	Картометрический	0,1	-
107	412132.09	2252901.38	Картометрический	0,1	-
108	412147.61	2252888.71	Картометрический	0,1	-
109	412198.48	2252847.19	Картометрический	0,1	-
110	412202.23	2252852.53	Картометрический	0,1	-
111	412209.94	2252846.35	Картометрический	0,1	-
112	412206.22	2252840.86	Картометрический	0,1	-
113	412331.94	2252738.21	Картометрический	0,1	-
114	412406.99	2252676.31	Картометрический	0,1	-
115	412531.58	2252573.58	Картометрический	0,1	-

Раздел 2

Сведения о местоположении границ объекта

Обозначение характерных точек границ	Координаты, м		Метод определения координат характерной точки	Средняя квадратическая погрешность положения характерной точки (M _t), м	Описание обозначения точки на местности (при наличии)
	X	Y			
1	2	3	4	5	6
116	412731.12	2252406.94	Картометрический	0,1	-
117	412780.83	2252365.56	Картометрический	0,1	-
118	412827.79	2252328.09	Картометрический	0,1	-
119	412841.05	2252347.89	Картометрический	0,1	-
120	412985.05	2252244.14	Картометрический	0,1	-
121	413242.31	2252058.61	Картометрический	0,1	-
122	413286.79	2252026.53	Картометрический	0,1	-
123	413529.83	2251853.46	Картометрический	0,1	-
124	413539.31	2251866.91	Картометрический	0,1	-
125	413539.79	2251867.56	Картометрический	0,1	-
126	413559.48	2251892.92	Картометрический	0,1	-
127	413579.46	2251920.09	Картометрический	0,1	-
128	413579.61	2251920.29	Картометрический	0,1	-
129	413600.01	2251947.21	Картометрический	0,1	-
130	413617.19	2251969.87	Картометрический	0,1	-
131	413639.05	2251999.20	Картометрический	0,1	-
132	413654.59	2252020.22	Картометрический	0,1	-
133	413654.81	2252020.52	Картометрический	0,1	-
134	413670.07	2252040.30	Картометрический	0,1	-
135	413687.11	2252062.41	Картометрический	0,1	-
136	413703.22	2252083.93	Картометрический	0,1	-
137	413716.62	2252102.54	Картометрический	0,1	-
138	413716.97	2252103.01	Картометрический	0,1	-
139	413733.69	2252124.64	Картометрический	0,1	-
140	413745.39	2252139.98	Картометрический	0,1	-
141	413763.65	2252164.12	Картометрический	0,1	-
142	413779.18	2252184.86	Картометрический	0,1	-
143	413779.23	2252184.92	Картометрический	0,1	-
144	413794.96	2252205.71	Картометрический	0,1	-
145	413811.33	2252227.47	Картометрический	0,1	-
146	413811.34	2252227.49	Картометрический	0,1	-
147	413828.33	2252250.00	Картометрический	0,1	-
148	413844.26	2252271.28	Картометрический	0,1	-
149	413844.30	2252271.32	Картометрический	0,1	-
150	413860.54	2252292.89	Картометрический	0,1	-
151	413860.56	2252292.92	Картометрический	0,1	-
152	413880.22	2252318.89	Картометрический	0,1	-
153	413898.68	2252343.88	Картометрический	0,1	-
154	413898.78	2252344.00	Картометрический	0,1	-
155	413913.30	2252363.30	Картометрический	0,1	-

Раздел 2

Сведения о местоположении границ объекта

Обозначение характерных точек границ	Координаты, м		Метод определения координат характерной точки	Средняя квадратическая погрешность положения характерной точки (Mт), м	Описание обозначения точки на местности (при наличии)
	X	Y			
1	2	3	4	5	6
156	413926.23	2252380.59	Картометрический	0,1	-
157	413944.99	2252405.76	Картометрический	0,1	-
158	413959.72	2252425.54	Картометрический	0,1	-
159	413972.67	2252442.95	Картометрический	0,1	-
160	413972.78	2252443.09	Картометрический	0,1	-
161	413990.36	2252466.21	Картометрический	0,1	-
162	413990.57	2252466.48	Картометрический	0,1	-
163	414005.75	2252485.63	Картометрический	0,1	-
164	414021.00	2252506.14	Картометрический	0,1	-
165	414021.04	2252506.20	Картометрический	0,1	-
166	414035.19	2252525.05	Картометрический	0,1	-
167	414035.27	2252525.16	Картометрический	0,1	-
168	414052.84	2252548.22	Картометрический	0,1	-
169	414066.87	2252566.94	Картометрический	0,1	-
170	414066.93	2252567.02	Картометрический	0,1	-
171	414083.89	2252589.39	Картометрический	0,1	-
172	414100.43	2252611.60	Картометрический	0,1	-
173	414114.38	2252631.04	Картометрический	0,1	-
174	414114.62	2252631.38	Картометрический	0,1	-
175	414126.52	2252647.16	Картометрический	0,1	-
176	414122.29	2252649.75	Картометрический	0,1	-
177	414070.08	2252688.87	Картометрический	0,1	-
178	413874.96	2252583.64	Картометрический	0,1	-
179	413357.71	2253017.11	Картометрический	0,1	-
180	413184.05	2252580.13	Картометрический	0,1	-
181	413092.54	2252371.32	Картометрический	0,1	-
182	413050.76	2252412.31	Картометрический	0,1	-
1	412959.37	2252473.96	Картометрический	0,1	-
183	411758.86	2253437.30	Картометрический	0,1	-
184	411698.77	2253495.29	Картометрический	0,1	-
185	411698.15	2253494.92	Картометрический	0,1	-
186	411669.06	2253464.69	Картометрический	0,1	-
187	411556.67	2253564.89	Картометрический	0,1	-
188	411642.74	2253659.27	Картометрический	0,1	-
189	411656.86	2253657.90	Картометрический	0,1	-
190	411977.88	2253396.88	Картометрический	0,1	-
191	411935.64	2253349.04	Картометрический	0,1	-
192	411933.41	2253351.12	Картометрический	0,1	-
193	411921.53	2253346.01	Картометрический	0,1	-
194	411906.80	2253325.21	Картометрический	0,1	-

Раздел 2

Сведения о местоположении границ объекта

Обозначение характерных точек границ	Координаты, м		Метод определения координат характерной точки	Средняя квадратическая погрешность положения характерной точки (Мт), м	Описание обозначения точки на местности (при наличии)
	X	Y			
1	2	3	4	5	6
195	411896.66	2253317.16	Картометрический	0,1	-
196	411892.81	2253308.06	Картометрический	0,1	-
197	411863.19	2253304.79	Картометрический	0,1	-
198	411740.95	2253397.91	Картометрический	0,1	-
199	411747.13	2253422.93	Картометрический	0,1	-
183	411758.86	2253437.30	Картометрический	0,1	-
200	410216.51	2255366.68	Картометрический	0,1	-
201	410140.67	2255313.75	Картометрический	0,1	-
202	410125.74	2255305.93	Картометрический	0,1	-
203	410128.41	2255289.46	Картометрический	0,1	-
204	410138.50	2255226.04	Картометрический	0,1	-
205	410151.23	2255185.08	Картометрический	0,1	-
206	410198.97	2255114.37	Картометрический	0,1	-
207	410193.73	2255098.25	Картометрический	0,1	-
208	410196.44	2255074.66	Картометрический	0,1	-
209	410201.34	2255050.14	Картометрический	0,1	-
210	410234.22	2255007.72	Картометрический	0,1	-
211	410274.25	2254996.76	Картометрический	0,1	-
212	410332.09	2254998.12	Картометрический	0,1	-
213	410300.88	2255093.00	Картометрический	0,1	-
214	410277.54	2255169.05	Картометрический	0,1	-
215	410266.10	2255206.96	Картометрический	0,1	-
216	410209.20	2255188.70	Картометрический	0,1	-
217	410145.27	2255303.05	Картометрический	0,1	-
218	410221.41	2255348.24	Картометрический	0,1	-
200	410216.51	2255366.68	Картометрический	0,1	-
219	412814.27	2252307.90	Картометрический	0,1	-
220	412765.43	2252346.88	Картометрический	0,1	-
221	412666.42	2252429.22	Картометрический	0,1	-
222	412616.67	2252471.06	Картометрический	0,1	-
223	412516.06	2252555.01	Картометрический	0,1	-
224	412316.53	2252719.55	Картометрический	0,1	-
225	412040.97	2252944.48	Картометрический	0,1	-
226	412024.70	2252957.78	Картометрический	0,1	-
227	411965.58	2253004.93	Картометрический	0,1	-
228	411815.69	2253117.92	Картометрический	0,1	-
229	411765.76	2253157.37	Картометрический	0,1	-
230	411715.12	2253200.27	Картометрический	0,1	-
231	411665.36	2253244.41	Картометрический	0,1	-
232	411615.28	2253288.24	Картометрический	0,1	-

Раздел 2

Сведения о местоположении границ объекта

Обозначение характерных точек границ	Координаты, м		Метод определения координат характерной точки	Средняя квадратическая погрешность положения характерной точки (Мт), м	Описание обозначения точки на местности (при наличии)
	X	Y			
1	2	3	4	5	6
233	411463.92	2253424.38	Картометрический	0,1	-
234	411368.65	2253511.51	Картометрический	0,1	-
235	411306.60	2253570.80	Картометрический	0,1	-
236	411288.61	2253551.75	Картометрический	0,1	-
237	411087.95	2253736.58	Картометрический	0,1	-
238	411088.03	2253736.32	Картометрический	0,1	-
239	411092.84	2253688.73	Картометрический	0,1	-
240	411081.76	2253670.68	Картометрический	0,1	-
241	411026.52	2253580.71	Картометрический	0,1	-
242	410983.74	2253497.53	Картометрический	0,1	-
243	410933.74	2253437.67	Картометрический	0,1	-
244	410965.72	2253340.51	Картометрический	0,1	-
245	410974.25	2253345.70	Картометрический	0,1	-
246	410983.82	2253395.43	Картометрический	0,1	-
247	410983.32	2253395.96	Картометрический	0,1	-
248	410983.12	2253396.61	Картометрический	0,1	-
249	410983.14	2253397.15	Картометрический	0,1	-
250	410983.50	2253397.76	Картометрический	0,1	-
251	410986.91	2253401.48	Картометрический	0,1	-
252	410987.62	2253401.98	Картометрический	0,1	-
253	410988.38	2253402.03	Картометрический	0,1	-
254	410989.34	2253401.88	Картометрический	0,1	-
255	410989.88	2253401.60	Картометрический	0,1	-
256	411071.21	2253549.02	Картометрический	0,1	-
257	411134.38	2253487.19	Картометрический	0,1	-
258	411274.65	2253343.19	Картометрический	0,1	-
259	411343.87	2253291.12	Картометрический	0,1	-
260	411413.25	2253226.00	Картометрический	0,1	-
261	411589.03	2253066.85	Картометрический	0,1	-
262	411791.56	2252868.06	Картометрический	0,1	-
263	411801.61	2252876.65	Картометрический	0,1	-
264	411803.09	2252877.30	Картометрический	0,1	-
265	411804.57	2252877.96	Картометрический	0,1	-
266	411806.88	2252878.41	Картометрический	0,1	-
267	411809.20	2252878.86	Картометрический	0,1	-
268	411812.41	2252878.69	Картометрический	0,1	-
269	411818.71	2252876.34	Картометрический	0,1	-
270	411825.01	2252870.94	Картометрический	0,1	-
271	411830.38	2252863.74	Картометрический	0,1	-
272	411831.32	2252860.67	Картометрический	0,1	-

Раздел 2

Сведения о местоположении границ объекта

Обозначение характерных точек границ	Координаты, м		Метод определения координат характерной точки	Средняя квадратическая погрешность положения характерной точки (Мт), м	Описание обозначения точки на местности (при наличии)
	X	Y			
1	2	3	4	5	6
273	411831.34	2252860.59	Картометрический	0,1	-
274	411832.89	2252853.87	Картометрический	0,1	-
275	411832.32	2252851.92	Картометрический	0,1	-
276	411828.85	2252844.65	Картометрический	0,1	-
277	411825.04	2252838.30	Картометрический	0,1	-
278	411816.76	2252828.41	Картометрический	0,1	-
279	411832.88	2252813.07	Картометрический	0,1	-
280	411834.31	2252811.67	Картометрический	0,1	-
281	411872.53	2252775.15	Картометрический	0,1	-
282	411872.86	2252775.49	Картометрический	0,1	-
283	411875.49	2252778.29	Картометрический	0,1	-
284	411886.89	2252766.14	Картометрический	0,1	-
285	411893.66	2252758.93	Картометрический	0,1	-
286	411898.12	2252754.18	Картометрический	0,1	-
287	411896.88	2252752.86	Картометрический	0,1	-
288	411896.75	2252752.72	Картометрический	0,1	-
289	411896.40	2252752.36	Картометрический	0,1	-
290	411898.91	2252749.96	Картометрический	0,1	-
291	411914.41	2252729.97	Картометрический	0,1	-
292	411963.85	2252683.92	Картометрический	0,1	-
293	411965.28	2252682.52	Картометрический	0,1	-
294	412034.97	2252623.77	Картометрический	0,1	-
295	412100.89	2252560.79	Картометрический	0,1	-
296	412097.88	2252558.14	Картометрический	0,1	-
297	412095.31	2252555.06	Картометрический	0,1	-
298	412096.74	2252553.66	Картометрический	0,1	-
299	412099.75	2252556.32	Картометрический	0,1	-
300	412102.32	2252559.40	Картометрический	0,1	-
301	412165.74	2252498.83	Картометрический	0,1	-
302	412175.88	2252487.39	Картометрический	0,1	-
303	412224.09	2252429.33	Картометрический	0,1	-
304	412225.52	2252427.94	Картометрический	0,1	-
305	412351.11	2252304.85	Картометрический	0,1	-
306	412352.54	2252303.46	Картометрический	0,1	-
307	412439.13	2252209.69	Картометрический	0,1	-
308	412454.62	2252197.19	Картометрический	0,1	-
309	412479.30	2252179.06	Картометрический	0,1	-
310	412480.73	2252177.66	Картометрический	0,1	-
311	412493.83	2252165.38	Картометрический	0,1	-
312	412494.21	2252165.49	Картометрический	0,1	-

Раздел 2

Сведения о местоположении границ объекта

Обозначение характерных точек границ	Координаты, м		Метод определения координат характерной точки	Средняя квадратическая погрешность положения характерной точки (Mт), м	Описание обозначения точки на местности (при наличии)
	X	Y			
1	2	3	4	5	6
313	412829.80	2251895.23	Картометрический	0,1	-
314	412859.21	2251937.40	Картометрический	0,1	-
315	412840.05	2251959.56	Картометрический	0,1	-
316	412835.81	2251986.82	Картометрический	0,1	-
317	412863.94	2252039.64	Картометрический	0,1	-
318	412854.63	2252090.95	Картометрический	0,1	-
319	412867.79	2252148.47	Картометрический	0,1	-
320	412860.77	2252178.02	Картометрический	0,1	-
321	412826.55	2252248.41	Картометрический	0,1	-
322	412802.82	2252290.81	Картометрический	0,1	-
219	412814.27	2252307.90	Картометрический	0,1	-

3. Сведения о характерных точках части (частей) границы объекта

Обозначение характерных точек границ	Координаты, м		Метод определения координат характерной точки	Средняя квадратическая погрешность положения характерной точки (Mт), м	Описание обозначения точки на местности (при наличии)
	X	Y			
1	2	3	4	5	6
-	-	-	-	-	-

Раздел 3

Сведения о местоположении измененных (уточненных) границ объекта

1. Система координат -

2. Сведения о характерных точках границ объекта

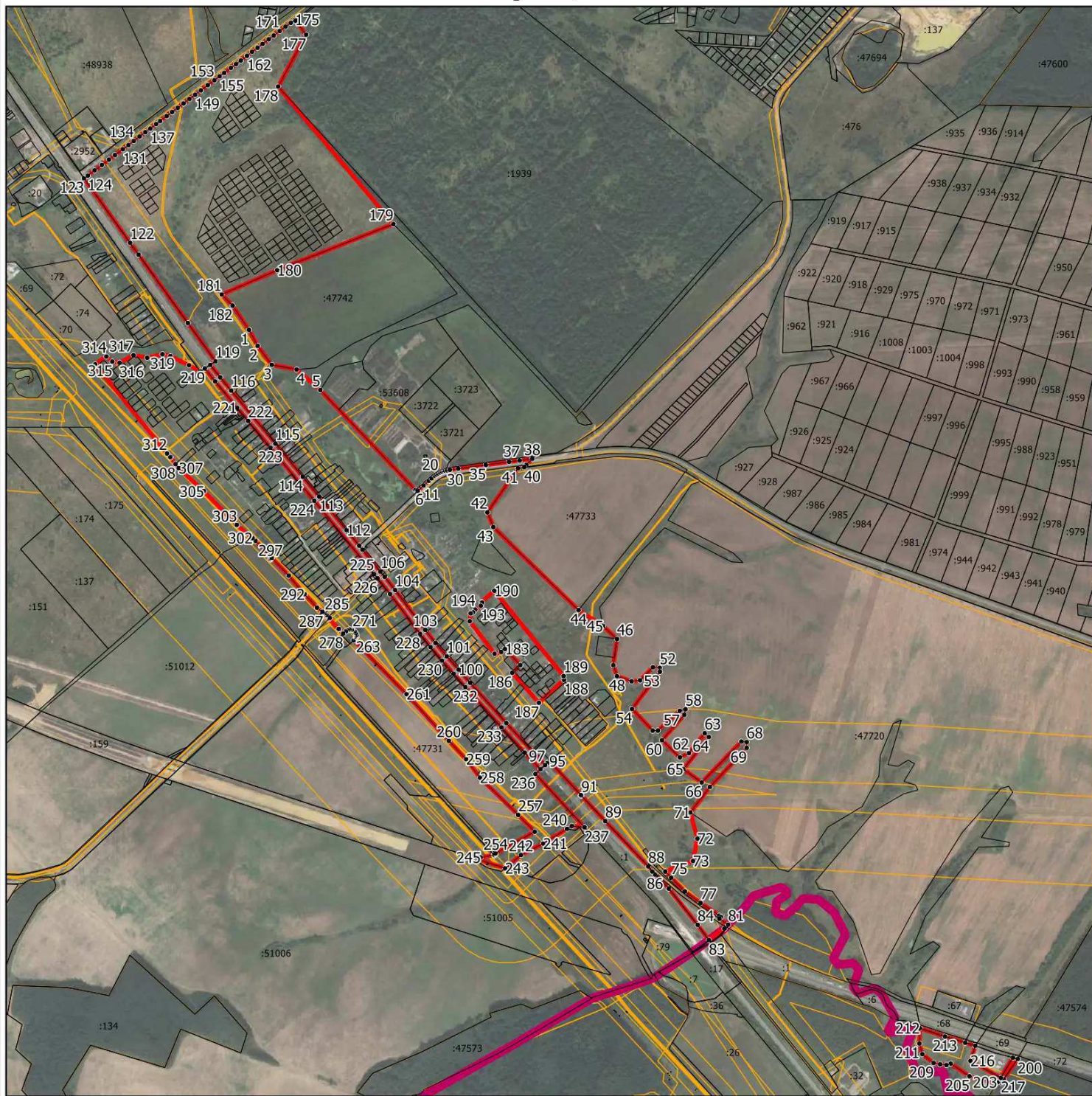
Обозначение характерных точек границ	Существующие координаты, м		Измененные (уточненные) координаты, м		Метод определения координат характерной точки	Средняя квадратическая погрешность положения характерной точки (Mt), м	Описание обозначения точки на местности (при наличии)
	X	Y	X	Y			
1	2	3	4	5	6	7	8
-	-	-	-	-	-	-	

3. Сведения о характерных точках части (частей) границы объекта

Обозначение характерных точек границ	Существующие координаты, м		Измененные (уточненные) координаты, м		Метод определения координат характерной точки	Средняя квадратическая погрешность положения характерной точки (Mt), м	Описание обозначения точки на местности (при наличии)
	X	Y	X	Y			
1	2	3	4	5	6	7	8
-	-	-	-	-	-	-	

Раздел 4

План границ объекта



Масштаб 1:20 000

Условные обозначения:

- - граница объекта, местоположение которой описано
- - границы муниципальных образований
- - границы зон с особыми условиями использования территорий
- - границы земельных участков по сведениям ЕГРН
- - характерная точка границы объекта

Подпись _____ Дата « » 20__ г.

Место для отиска печати (при наличии) лица, составившего описание местоположения границ объекта

ОПИСАНИЕ МЕСТОПОЛОЖЕНИЯ ГРАНИЦ

д. Субботино

(наименование объекта, местоположение границ которого описано (далее - объект))

Раздел 1

Сведения об объекте

№ п/п	Характеристики объекта	Описание характеристик
1	2	3
1.	Местоположение объекта	Московская область, городской округ Воскресенск
2.	Площадь объекта +/- величина погрешности определения площади (Р +/- Дельта Р)	207975 кв. м ± 160 кв. м
3.	Иные характеристики объекта	

Раздел 2

Сведения о местоположении границ объекта

1. Система координат МСК-50, зона 2

2. Сведения о характерных точках границ объекта

Обозначение характерных точек границ	Координаты, м		Метод определения координат характерной точки	Средняя квадратическая погрешность положения характерной точки (Mt), м	Описание обозначения точки на местности (при наличии)
	X	Y			
1	2	3	4	5	6
1	423339.50	2251470.75	Картометрический	0,1	-
2	423331.20	2251500.94	Картометрический	0,1	-
3	423328.39	2251501.40	Картометрический	0,1	-
4	423074.53	2251499.19	Картометрический	0,1	-
5	423073.18	2251489.74	Картометрический	0,1	-
6	423070.76	2251489.71	Картометрический	0,1	-
7	423065.68	2251489.88	Картометрический	0,1	-
8	423046.85	2251490.51	Картометрический	0,1	-
9	423047.00	2251465.50	Картометрический	0,1	-
10	423047.00	2251451.25	Картометрический	0,1	-
11	423046.71	2251446.06	Картометрический	0,1	-
12	423046.71	2251445.80	Картометрический	0,1	-
13	423041.50	2251351.25	Картометрический	0,1	-
14	423043.50	2251344.25	Картометрический	0,1	-
15	423051.00	2251319.25	Картометрический	0,1	-
16	423037.35	2251220.93	Картометрический	0,1	-
17	423060.39	2251213.54	Картометрический	0,1	-
18	423113.85	2251198.94	Картометрический	0,1	-
19	423194.58	2251180.21	Картометрический	0,1	-
20	423218.00	2251174.97	Картометрический	0,1	-
21	423276.28	2251151.01	Картометрический	0,1	-
22	423281.85	2251139.47	Картометрический	0,1	-
23	423270.28	2251090.83	Картометрический	0,1	-
24	423299.33	2251082.98	Картометрический	0,1	-
25	423300.80	2251071.94	Картометрический	0,1	-
26	423332.11	2251060.05	Картометрический	0,1	-
27	423325.09	2251047.08	Картометрический	0,1	-
28	423306.20	2251006.02	Картометрический	0,1	-
29	423294.85	2250983.88	Картометрический	0,1	-
30	423335.96	2250949.17	Картометрический	0,1	-
31	423368.09	2250929.10	Картометрический	0,1	-
32	423378.33	2250947.16	Картометрический	0,1	-
33	423386.29	2250957.11	Картометрический	0,1	-
34	423394.50	2250964.22	Картометрический	0,1	-
35	423401.21	2250976.87	Картометрический	0,1	-

Раздел 2

Сведения о местоположении границ объекта

Обозначение характерных точек границ	Координаты, м		Метод определения координат характерной точки	Средняя квадратическая погрешность положения характерной точки (M _t), м	Описание обозначения точки на местности (при наличии)
	X	Y			
1	2	3	4	5	6
36	423411.76	2250989.32	Картометрический	0,1	-
37	423410.83	2251007.18	Картометрический	0,1	-
38	423416.16	2251026.00	Картометрический	0,1	-
39	423421.58	2251034.58	Картометрический	0,1	-
40	423419.62	2251049.94	Картометрический	0,1	-
41	423421.81	2251070.32	Картометрический	0,1	-
42	423432.81	2251089.75	Картометрический	0,1	-
43	423438.24	2251112.53	Картометрический	0,1	-
44	423451.51	2251137.28	Картометрический	0,1	-
45	423457.35	2251147.66	Картометрический	0,1	-
46	423460.26	2251146.51	Картометрический	0,1	-
47	423473.72	2251176.02	Картометрический	0,1	-
48	423485.60	2251171.22	Картометрический	0,1	-
49	423497.49	2251189.21	Картометрический	0,1	-
50	423501.78	2251195.07	Картометрический	0,1	-
51	423515.61	2251204.44	Картометрический	0,1	-
52	423537.81	2251209.52	Картометрический	0,1	-
53	423556.71	2251218.09	Картометрический	0,1	-
54	423554.22	2251221.06	Картометрический	0,1	-
55	423572.06	2251235.07	Картометрический	0,1	-
56	423612.81	2251250.25	Картометрический	0,1	-
57	423620.17	2251253.96	Картометрический	0,1	-
58	423654.38	2251263.82	Картометрический	0,1	-
59	423672.05	2251277.61	Картометрический	0,1	-
60	423691.87	2251294.37	Картометрический	0,1	-
61	423703.11	2251313.24	Картометрический	0,1	-
62	423705.46	2251341.51	Картометрический	0,1	-
63	423702.46	2251361.96	Картометрический	0,1	-
64	423690.04	2251382.09	Картометрический	0,1	-
65	423677.01	2251398.83	Картометрический	0,1	-
66	423663.87	2251412.16	Картометрический	0,1	-
67	423641.54	2251428.62	Картометрический	0,1	-
68	423613.66	2251444.56	Картометрический	0,1	-
69	423570.67	2251455.41	Картометрический	0,1	-
70	423541.50	2251464.75	Картометрический	0,1	-
71	423488.00	2251462.50	Картометрический	0,1	-
72	423423.50	2251462.50	Картометрический	0,1	-
73	423388.50	2251475.75	Картометрический	0,1	-
74	423351.50	2251471.00	Картометрический	0,1	-
1	423339.50	2251470.75	Картометрический	0,1	-

Раздел 2

Сведения о местоположении границ объекта

3. Сведения о характерных точках части (частей) границы объекта

Обозначение характерных точек границ	Координаты, м		Метод определения координат характерной точки	Средняя квадратическая погрешность положения характерной точки (M _t), м	Описание обозначения точки на местности (при наличии)
	X	Y			
1	2	3	4	5	6
-	-	-	-	-	-

Раздел 3

Сведения о местоположении измененных (уточненных) границ объекта

1. Система координат -

2. Сведения о характерных точках границ объекта

Обозначение характерных точек границ	Существующие координаты, м		Измененные (уточненные) координаты, м		Метод определения координат характерной точки	Средняя квадратическая погрешность положения характерной точки (Mt), м	Описание обозначения точки на местности (при наличии)
	X	Y	X	Y			
1	2	3	4	5	6	7	8
-	-	-	-	-	-	-	

3. Сведения о характерных точках части (частей) границы объекта

Обозначение характерных точек границ	Существующие координаты, м		Измененные (уточненные) координаты, м		Метод определения координат характерной точки	Средняя квадратическая погрешность положения характерной точки (Mt), м	Описание обозначения точки на местности (при наличии)
	X	Y	X	Y			
1	2	3	4	5	6	7	8
-	-	-	-	-	-	-	

Раздел 4

План границ объекта



Масштаб 1:3 500

Условные обозначения:

- - граница объекта, местоположение которого описано
- - границы муниципальных образований
- - границы зон с особыми условиями использования территорий
- - границы земельных участков по сведениям ЕГРН
- - характерная точка границы объекта

Подпись _____ Дата « » 20__ г.

Место для отиска печати (при наличии) лица, составившего описание местоположения границ объекта

ОПИСАНИЕ МЕСТОПОЛОЖЕНИЯ ГРАНИЦ

д. Трофимово

(наименование объекта, местоположение границ которого описано (далее - объект))

Раздел 1

Сведения об объекте

№ п/п	Характеристики объекта	Описание характеристик
1	2	3
1.	Местоположение объекта	Московская область, городской округ Воскресенск
2.	Площадь объекта +/- величина погрешности определения площади (P +/- Дельта P)	181603 кв. м ± 149 кв. м
3.	Иные характеристики объекта	

Раздел 2

Сведения о местоположении границ объекта

1. Система координат МСК-50, зона 2

2. Сведения о характерных точках границ объекта

Обозначение характерных точек границ	Координаты, м		Метод определения координат характерной точки	Средняя квадратическая погрешность положения характерной точки (Mt), м	Описание обозначения точки на местности (при наличии)
	X	Y			
1	2	3	4	5	6
1	424353.23	2262914.84	Картометрический	0,1	-
2	424355.93	2262913.99	Картометрический	0,1	-
3	424390.35	2262901.82	Картометрический	0,1	-
4	424417.39	2262903.51	Картометрический	0,1	-
5	424469.72	2262881.71	Картометрический	0,1	-
6	424475.29	2262888.61	Картометрический	0,1	-
7	424479.44	2262887.28	Картометрический	0,1	-
8	424480.50	2262886.42	Картометрический	0,1	-
9	424482.69	2262882.65	Картометрический	0,1	-
10	424478.67	2262877.66	Картометрический	0,1	-
11	424520.04	2262858.97	Картометрический	0,1	-
12	424544.24	2262841.74	Картометрический	0,1	-
13	424540.42	2262834.07	Картометрический	0,1	-
14	424540.10	2262833.40	Картометрический	0,1	-
15	424507.89	2262772.81	Картометрический	0,1	-
16	424512.46	2262770.61	Картометрический	0,1	-
17	424506.87	2262759.45	Картометрический	0,1	-
18	424502.03	2262761.80	Картометрический	0,1	-
19	424497.02	2262752.38	Картометрический	0,1	-
20	424464.27	2262690.78	Картометрический	0,1	-
21	424472.06	2262686.56	Картометрический	0,1	-
22	424466.46	2262676.46	Картометрический	0,1	-
23	424458.72	2262680.32	Картометрический	0,1	-
24	424419.29	2262606.50	Картометрический	0,1	-
25	424389.10	2262557.83	Картометрический	0,1	-
26	424394.87	2262554.87	Картометрический	0,1	-
27	424383.92	2262533.58	Картометрический	0,1	-
28	424376.44	2262537.43	Картометрический	0,1	-
29	424341.16	2262480.56	Картометрический	0,1	-
30	424345.07	2262478.25	Картометрический	0,1	-
31	424338.97	2262467.35	Картометрический	0,1	-
32	424334.50	2262469.89	Картометрический	0,1	-
33	424329.40	2262461.70	Картометрический	0,1	-
34	424299.83	2262358.76	Картометрический	0,1	-
35	424245.04	2262270.66	Картометрический	0,1	-

Раздел 2

Сведения о местоположении границ объекта

Обозначение характерных точек границ	Координаты, м		Метод определения координат характерной точки	Средняя квадратическая погрешность положения характерной точки (Мт), м	Описание обозначения точки на местности (при наличии)
	X	Y			
1	2	3	4	5	6
36	424193.27	2262182.77	Картометрический	0,1	-
37	424170.68	2262189.87	Картометрический	0,1	-
38	424169.60	2262190.42	Картометрический	0,1	-
39	424135.70	2262207.38	Картометрический	0,1	-
40	424101.76	2262224.36	Картометрический	0,1	-
41	424009.99	2262266.68	Картометрический	0,1	-
42	423990.12	2262326.93	Картометрический	0,1	-
43	424031.08	2262413.15	Картометрический	0,1	-
44	424067.39	2262476.87	Картометрический	0,1	-
45	424067.23	2262477.12	Картометрический	0,1	-
46	424073.99	2262490.21	Картометрический	0,1	-
47	424081.93	2262503.77	Картометрический	0,1	-
48	424090.27	2262517.79	Картометрический	0,1	-
49	424090.43	2262517.61	Картометрический	0,1	-
50	424100.30	2262532.57	Картометрический	0,1	-
51	424100.10	2262532.72	Картометрический	0,1	-
52	424108.93	2262546.64	Картометрический	0,1	-
53	424117.81	2262560.79	Картометрический	0,1	-
54	424127.56	2262575.41	Картометрический	0,1	-
55	424137.00	2262589.50	Картометрический	0,1	-
56	424144.85	2262603.44	Картометрический	0,1	-
57	424146.77	2262606.05	Картометрический	0,1	-
58	424156.00	2262623.12	Картометрический	0,1	-
59	424166.38	2262638.70	Картометрический	0,1	-
60	424203.67	2262695.64	Картометрический	0,1	-
61	424226.68	2262726.99	Картометрический	0,1	-
62	424244.95	2262751.87	Картометрический	0,1	-
63	424277.66	2262791.09	Картометрический	0,1	-
64	424284.76	2262803.96	Картометрический	0,1	-
65	424293.38	2262817.99	Картометрический	0,1	-
66	424302.75	2262832.83	Картометрический	0,1	-
67	424313.30	2262848.35	Картометрический	0,1	-
68	424321.90	2262860.88	Картометрический	0,1	-
69	424336.54	2262900.83	Картометрический	0,1	-
70	424349.48	2262901.58	Картометрический	0,1	-
71	424351.03	2262905.99	Картометрический	0,1	-
1	424353.23	2262914.84	Картометрический	0,1	-
72	423251.85	2263429.38	Картометрический	0,1	-
73	423283.04	2263411.56	Картометрический	0,1	-
74	423284.13	2263413.46	Картометрический	0,1	-

Раздел 2

Сведения о местоположении границ объекта

Обозначение характерных точек границ	Координаты, м		Метод определения координат характерной точки	Средняя квадратическая погрешность положения характерной точки (Мт), м	Описание обозначения точки на местности (при наличии)
	X	Y			
1	2	3	4	5	6
75	423290.41	2263409.87	Картометрический	0,1	-
76	423289.32	2263407.97	Картометрический	0,1	-
77	423312.67	2263394.63	Картометрический	0,1	-
78	423302.19	2263376.37	Картометрический	0,1	-
79	423266.19	2263317.69	Картометрический	0,1	-
80	423264.09	2263313.92	Картометрический	0,1	-
81	423247.26	2263323.60	Картометрический	0,1	-
82	423246.88	2263324.98	Картометрический	0,1	-
83	423238.83	2263329.56	Картометрический	0,1	-
84	423237.96	2263330.06	Картометрический	0,1	-
85	423239.72	2263333.16	Картометрический	0,1	-
86	423227.82	2263339.06	Картометрический	0,1	-
87	423216.24	2263345.49	Картометрический	0,1	-
88	423226.77	2263384.89	Картометрический	0,1	-
89	423241.40	2263411.25	Картометрический	0,1	-
72	423251.85	2263429.38	Картометрический	0,1	-
90	424254.04	2263003.38	Картометрический	0,1	-
91	424271.55	2263003.21	Картометрический	0,1	-
92	424271.33	2262980.02	Картометрический	0,1	-
93	424254.84	2262979.90	Картометрический	0,1	-
94	424228.34	2262979.77	Картометрический	0,1	-
95	424228.65	2263002.77	Картометрический	0,1	-
90	424254.04	2263003.38	Картометрический	0,1	-

3. Сведения о характерных точках части (частей) границы объекта

Обозначение характерных точек границ	Координаты, м		Метод определения координат характерной точки	Средняя квадратическая погрешность положения характерной точки (Мт), м	Описание обозначения точки на местности (при наличии)
	X	Y			
1	2	3	4	5	6
-	-	-	-	-	-

Раздел 3

Сведения о местоположении измененных (уточненных) границ объекта

1. Система координат -

2. Сведения о характерных точках границ объекта

Обозначение характерных точек границ	Существующие координаты, м		Измененные (уточненные) координаты, м		Метод определения координат характерной точки	Средняя квадратическая погрешность положения характерной точки (Mt), м	Описание обозначения точки на местности (при наличии)
	X	Y	X	Y			
1	2	3	4	5	6	7	8
-	-	-	-	-	-	-	

3. Сведения о характерных точках части (частей) границы объекта

Обозначение характерных точек границ	Существующие координаты, м		Измененные (уточненные) координаты, м		Метод определения координат характерной точки	Средняя квадратическая погрешность положения характерной точки (Mt), м	Описание обозначения точки на местности (при наличии)
	X	Y	X	Y			
1	2	3	4	5	6	7	8
-	-	-	-	-	-	-	

Раздел 4

План границ объекта



Масштаб 1:6 500

Условные обозначения:

- - граница объекта, местоположение которого описано
- - границы муниципальных образований
- - границы зон с особыми условиями использования территорий
- - границы земельных участков по сведениям ЕГРН
- - характерная точка границы объекта

Подпись _____ Дата « _____ » _____ 20__ г.

Место для отиска печати (при наличии) лица, составившего описание местоположения границ объекта