

**ВНЕСЕНИЕ ИЗМЕНЕНИЙ В ГЕНЕРАЛЬНЫЙ ПЛАН ГОРОДСКОГО ОКРУГА ВОСКРЕСЕНСК МОСКОВСКОЙ ОБЛАСТИ
 ПРИМЕНИТЕЛЬНО К ЗЕМЕЛЬНЫМ УЧАСТКАМ С КАДАСТРОВЫМИ НОМЕРАМИ 50:29:0040410:369, 50:29:0040410:370, 50:29:0040410:371,
 50:29:0071701:1040, 50:29:0071701:1041**


Карта существующего использования территории в границах муниципального образования, на часть территории М 1:10 000

УСЛОВНЫЕ ОБОЗНАЧЕНИЯ

Границы


 населенных пунктов (утвержденные)

 разработки генерального плана *

 земельных участков, поставленных на кадастровый учет

* Территории и объекты вне границ разработки отображены в информационных целях и не являются предметом утверждения настоящего генерального план

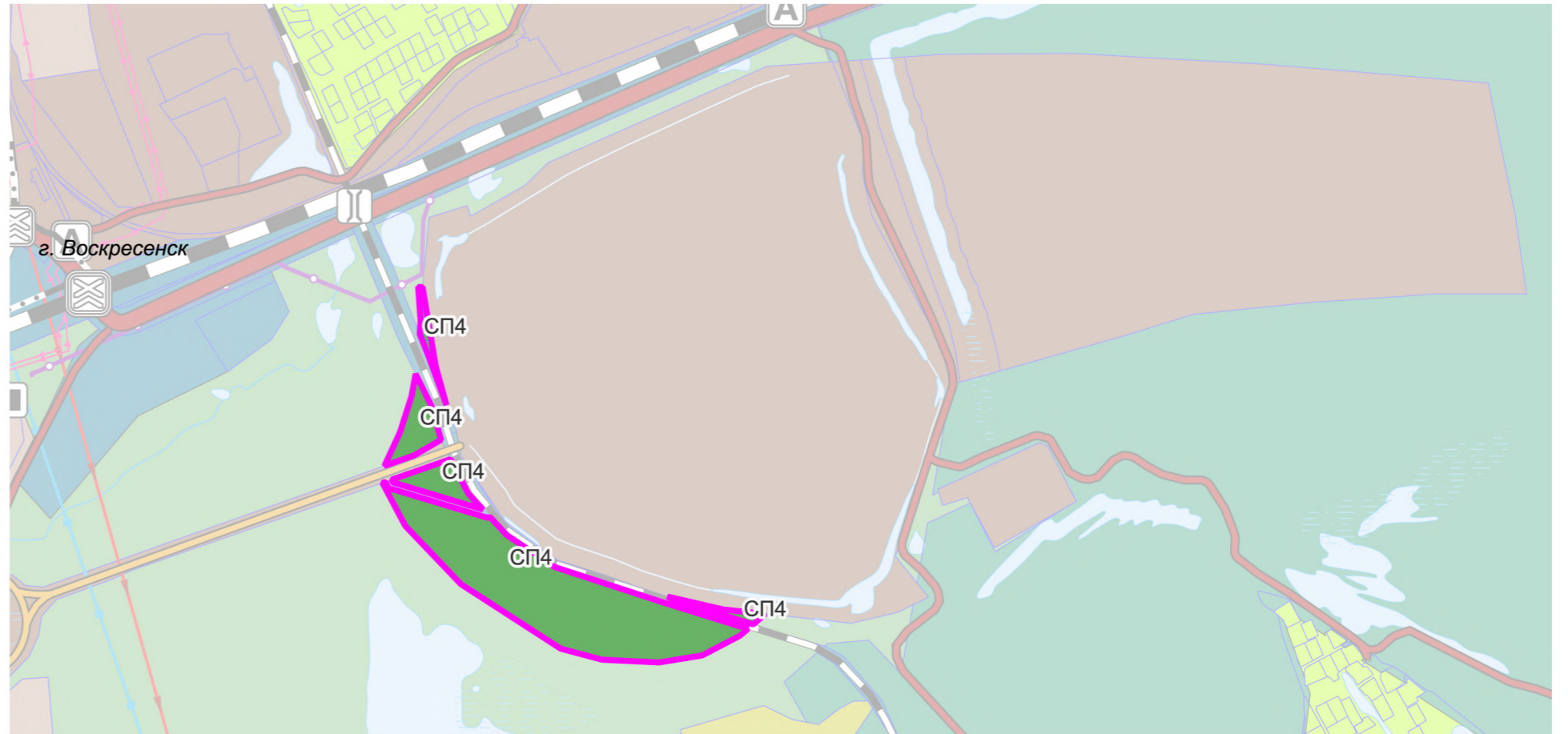
Территории

 озелененных территорий специального назначения

Поверхностные водные объекты **

 Болото

** Отображены в информационных целях, не являются предметом утверждения генерального плана.



Должность	ФИО	Подпись	Дата	Договор № 50-2024 от 14.03.2024			
Руководитель ЦОГД	Богачев П.С.			Московская область, городской округ Воскресенск			
Начальник отдела ОПГП ЦОГД	Макаров Н.В.						
Начальник отдела ОИТСЛД	Хирин Н.В.						
Вед. инженер	Бахмутова К.В.						
				Внесение изменений в генеральный план городского округа Воскресенск Московской области применительно к земельным участкам с кадастровыми номерами 50:29:0040410:369, 50:29:0040410:370, 50:29:0040410:371, 50:29:0071701:1040, 50:29:0071701:1041	Стадия	Лист	Листов
					ГП	2.2	
Проверил	Макаров Н.В.			Карта существующего использования территории в границах муниципального образования, на часть территории	НИИПИ градостроительства ГАОУ МО «НИИПИ градостроительства»		
				М 1:10 000			