



**Администрация
городского округа Воскресенск
Московской области**

ПОСТАНОВЛЕНИЕ

23.04.2021 № 1494

Об установлении публичного сервитута в порядке главы V.7. Земельного кодекса Российской Федерации по адресу (местоположение): Московская область, Воскресенский муниципальный район, городское поселение Белоозерский, д. Воршиково, в пользу Акционерного общества «Мособлгаз» в целях размещения существующего объекта системы газоснабжения и его неотъемлемых технологических частей, право собственности на который возникло до 01.09.2018 и у которого отсутствуют права на земельный участок

В соответствии с Земельным кодексом Российской Федерации, Федеральным законом от 06.10.2003 № 131-ФЗ «Об общих принципах организации местного самоуправления в Российской Федерации», Законом Московской области № 23/96-ОЗ «О регулировании земельных отношений в Московской области», руководствуясь Уставом муниципального образования городского округа Воскресенск, учитывая ходатайство Акционерного общества «Мособлгаз» от 12.03.2021 № Р001-5207300732-43506799,

ПОСТАНОВЛЯЮ:

1. Установить публичный сервитут на срок 588 месяцев в отношении земельных участков, согласно приложению к настоящему постановлению, в пользу Акционерного общества «Мособлгаз», в целях размещения существующего объекта системы газоснабжения и его неотъемлемых технологических частей, право собственности на который возникло до 01.09.2018 и у которого отсутствуют права на земельный участок, в границах в соответствии с приложением описание местоположения границ зоны публичного сервитута к настоящему постановлению.

Согласно планам срок, в течение которого использование земельных участков (их частей) и (или) расположенных на них объектов недвижимого имущества в соответствии с их разрешенным использованием будет в соответствии с п.п. 4 п. 1 ст. 39.41 Земельного Кодекса РФ невозможно или существенно затруднено в связи с осуществлением сервитута, определяется планами капитального и (или) текущего ремонта, утверждаемыми АО «Мособлгаз» ежегодно в соответствии со Стандартом организации СТО МОГ 9.4-003-2018 «Сети газораспределения и газопотребления. Общие требования к эксплуатации сетей газораспределения и газопотребления», утвержденным

приказом АО «Мособлгаз» от 27.09.2018 № 511, разработанным согласно Федеральному закону от 21.07.1997 № 116-ФЗ «О промышленной безопасности опасных производственных объектов», а также Техническому регламенту «О безопасности сетей газораспределения и газопотребления», утвержденному Постановлением Правительства Российской Федерации от 29.10.2010 № 870, но не более трех месяцев в отношении земельных участков, предназначенных для жилищного строительства (в том числе индивидуального жилищного строительства), ведения личного подсобного хозяйства, садоводства, огородничества, или одного года в отношении иных земельных участков.

Порядок установления зон с особыми условиями использования территорий и содержание ограничений прав на земельные участки в границах таких зон, в целях размещения газораспределительных сетей, определен постановлением Правительства Российской Федерации от 20.11.2000 № 878 «Об утверждении Правил охраны газораспределительных сетей».

График проведения работ при осуществлении эксплуатации, капитальном и (или) текущем ремонте газораспределительной сети д. Воршиково (кадастровый номер 50:29:0030202:1537), расположенного по адресу: Московская область, Воскресенский муниципальный район, городское поселение Белоозерский, д. Воршиково, определяется планом капитального и (или) текущего ремонта или иным документом, утвержденным Акционерным обществом «Мособлгаз».

Акционерное общество «Мособлгаз» обязано привести земли, земельные участки, указанные в приложении к настоящему постановлению, в состояние, пригодное для использования в соответствии с видом разрешенного использования, в сроки, предусмотренные пунктом 8 статьи 39.50 Земельного кодекса Российской Федерации.

2. Администрации в течение 5 рабочих дней направить копию настоящего постановления в Управление Федеральной службы государственной регистрации, кадастра и картографии по Московской области для внесения сведений об установлении публичного сервитута в отношении земельных участков, указанных в приложении к настоящему постановлению, в Единый государственный реестр недвижимости.

3. Администрации в течение 5 рабочих дней опубликовать настоящее постановление (без сведений о границах публичного сервитута) в газете «Наше Слово» и разместить на официальном информационном сайте администрации - <https://vos-mo.ru/>. Управлению земельно-имущественных отношений Администрации городского округа Воскресенск Московской области (Кунова Н.Ю) в течение 5 рабочих дней направить копию настоящего постановления правообладателям земельных участков, в отношении которых принято решение об установлении публичного сервитута.

4. Управлению земельно-имущественных отношений Администрации городского округа Воскресенск Московской области (Кунова Н.Ю) в течение 5 рабочих дней направить владельцу публичного сервитута копию настоящего постановления, сведения о лицах, являющихся правообладателями земельных участков, сведения о лицах, подавших заявления об учете их прав (обременений прав) на земельные участки, способах связи с ними, копии документов, подтверждающих права указанных лиц на земельные участки.

5. Контроль за выполнением настоящего постановления возложить на заместителя Главы Администрации городского округа Воскресенск Иванова А.Д.

Глава городского округа Воскресенск



А.В. Болотников

Приложение к
 постановлению Администрации
 городского округа Воскресенск
 от 23.04.2021 № 1494

№	Кадастровый номер земельного участка	Площадь	Категория земельного участка	Вид разрешенного использования	Адрес
1	2	3	4	5	6
1	50:29:0030202:82	2496	земли населённых пунктов	для индивидуального жилищного строительства	обл. Московская, р-н Воскресенский, с/о Михалевский, д. Воршиково, ул. Центральная, уч-к 2-А.
2	50:29:0030202:157	2960	земли населённых пунктов	для ведения личного подсобного хозяйства	обл. Московская, р-н Воскресенский, г/пос Белоозерский, д. Воршиково, ул. Центральная, уч-к 105.
3	50:29:0030202:169	1100	земли населённых пунктов	для ведения гражданами садоводства и огородничества	обл. Московская, р-н Воскресенский, с/о Михалевский, д. Воршиково, ул. Центральная, уч-к 106.
4	50:29:0030202:174	1250	земли населённых пунктов	под индивидуальное жилищное строительство	обл. Московская, р-н Воскресенский, г/пос Белоозерский, д. Воршиково, ул. 1-я Луговая, уч-к 9.
5	50:29:0030202:175	2983	земли населённых пунктов	Для строительства индивидуального жилого дома и ведения личного подсобного хозяйства	обл. Московская, р-н Воскресенский, г/пос Белоозерский, д. Воршиково, ул. 1-я Луговая, уч-к 11.
6	50:29:0030202:178	1400	земли населённых пунктов	для ведения личного	обл. Московская, р-н

№	Кадастровый номер земельного участка	Площадь	Категория земельного участка	Вид разрешенного использования	Адрес
1	2	3	4	5	6
7	50:29:0030202:195	1505	земли населённых пунктов	подсобного хозяйства Для индивидуального жилищного строительства и ведения личного подсобного хозяйства	Воскресенский, с/о Михалевский, д. Ворщиково, ул. 3-я Луговая, уч-к 11. обл. Московская, р-н Воскресенский, с/о Михалевский, д. Ворщиково, ул. 2-ая Луговая, уч-к 8.
8	50:29:0030202:200	990	земли населённых пунктов	Для индивидуального жилищного строительства	обл. Московская, р-н Воскресенский, с/о Михалевский, д. Ворщиково, ул. 3-я Луговая, уч-к 6.
9	50:29:0030202:215	1600	земли населённых пунктов	для индивидуального жилищного строительства;	обл. Московская, р-н Воскресенский, с/о Михалевский, д. Ворщиково, ул. 4-ая Луговая, уч-к 12.
10	50:29:0030202:265	1517	земли населённых пунктов	Для индивидуального жилищного строительства	обл. Московская, р-н Воскресенский, с/о Михалевский, д. Ворщиково, ул. 3-я Луговая, уч-к 13.
11	50:29:0030202:279	964	земли населённых пунктов	под индивидуальное жилищное строительство	обл. Московская, р-н Воскресенский, г/пос Белоозерский, д. Ворщиково, ул. 3-я Луговая, уч-к 8.
12	50:29:0030202:308	317	земли населённых пунктов	Индивидуальное жилищное строительство	Московская область, Воскресенский район, с/о

№	Кадастровый номер земельного участка	Площадь	Категория земельного участка	Вид разрешенного использования	Адрес
1	2	3	4	5	6
13	50:29:0030202:322	2041	земли населённых пунктов	Индивидуальное жилищное строительство	обл. Московская, р-н Воскресенский, с/о Михалевский, д. Воршиково, ул. Центральная, дом 3.
14	50:29:0030202:361	1244	земли населённых пунктов	Индивидуальное жилищное строительство	обл. Московская, р-н Воскресенский, с/о Михалевский, д. Воршиково, ул. 4-ая Луговая, уч-к 8.
15	50:29:0030202:365	1131	земли населённых пунктов	Индивидуальное жилищное строительство	обл. Московская, р-н Воскресенский, с/о Михалевский, д. Воршиково, ул. 3-я Луговая, уч-к 12.
16	50:29:0030202:371	1320	земли населённых пунктов	Индивидуальное жилищное строительство	обл. Московская, р-н Воскресенский, с/о Михалевский, д. Воршиково, ул. 3-я Луговая, уч-к 1.
17	50:29:0030202:376	3000	земли населённых пунктов	Индивидуальное жилищное строительство	обл. Московская, р-н Воскресенский, с/о Михалевский, д. Воршиково, ул. 1-я Луговая, уч-к 5.
18	50:29:0030202:393	2000	земли населённых пунктов	Индивидуальное жилищное строительство	обл. Московская, р-н Воскресенский, д. Воршиково, ул. Центральная,

№	Кадастровый номер земельного участка	Площадь	Категория земельного участка	Вид разрешенного использования	Адрес
1	2	3	4	5	6
					дом 114
19	50:29:0030202:395	2000	земли населённых пунктов	Индивидуальное жилищное строительство	обл. Московская, р-н Воскресенский, с/о Михалевский, д. Ворщикovo, ул. Центральная, уч-к 112.
20	50:29:0030202:427	1233	земли населённых пунктов	Индивидуальное жилищное строительство	обл. Московская, р-н Воскресенский, с/о Михалевский, д. Ворщикovo, ул. 4-ая Луговая, дом
21	50:29:0030202:457	2419	земли населённых пунктов	для ведения личного подсобного хозяйства	обл. Московская, р-н Воскресенский, г/пос Белоозерский, д. Ворщикovo, ул. Центральная, дом 50
22	50:29:0030202:463	2011	земли населённых пунктов	для ведения личного подсобного хозяйства	обл. Московская, р-н Воскресенский, г/пос Белоозерский, д. Ворщикovo, ул. Центральная, дом 46.
23	50:29:0030202:468	1050	земли населённых пунктов	Индивидуальное жилищное строительство	обл. Московская, р-н Воскресенский, с/о Михалевский, д. Ворщикovo, ул. 3-я Луговая, уч-к 10.
24	50:29:0030202:526	2800	земли населённых пунктов	для ведения личного подсобного хозяйства	обл. Московская, р-н Воскресенский, с/о Михалевский, д. Ворщикovo, ул. Центральная, дом 54.

№	Кадастровый номер земельного участка	Площадь	Категория земельного участка	Вид разрешенного использования	Адрес
1	2	3	4	5	6
25	50:29:0030202:528	3000	земли населённых пунктов	для ведения личного подсобного хозяйства	обл. Московская, р-н Воскресенский, с/о Михалевский, д. Ворщиково, ул. Центральная, дом 5б.
26	50:29:0030202:632	998	земли населённых пунктов	для ведения личного подсобного хозяйства	обл. Московская, р-н Воскресенский, г/пос Белоозерский, д. Ворщиково, ул. 2 Луговая, уч-к 1.
27	50:29:0030202:698	1500	земли населённых пунктов	для ведения личного подсобного хозяйства	обл. Московская, р-н Воскресенский, г/пос Белоозерский, д. Ворщиково, ул. Центральная, дом 110
28	50:29:0030202:699	1500	земли населённых пунктов	для ведения личного подсобного хозяйства	обл. Московская, р-н Воскресенский, г/пос Белоозерский, д. Ворщиково, ул. Центральная, дом 110.
29	50:29:0030202:1336	80	земли населённых пунктов	для строительства ТП (в районе ТП-371)	Московская область, Воскресенский район, д. Ворщиково, ул. 3-я Луговая
30	50:29:0030202:1575	1287	земли населённых пунктов	"под зданием(артезианская скважина)"	Московская область, Воскресенский район, д.Ворщиково, ул.Луговая,11
31	50:29:0030202:1594	1875	земли населённых пунктов	для ведения личного подсобного хозяйства	Московская область, Воскресенский район, городское поселение

№	Кадастровый номер земельного участка	Площадь	Категория земельного участка	Вид разрешенного использования	Адрес
1	2	3	4	5	6
					Белоозерский, д. Ворщиково
32	50:29:0030202:1640	1125	земли населённых пунктов	для ведения личного подсобного хозяйства	Московская область, р-н Воскресенский, д Ворщиково, ул Центральная, г/п Белоозерский
33	50:29:0030202:1681	1200	земли населённых пунктов	Индивидуальное жилищное строительство	Московская область, р-н Воскресенский, с/о Михалевский, д Ворщиково, ул Центральная
34	50:29:0030202:2010	2499	земли населённых пунктов	Для индивидуального жилищного строительства	Московская область, р-н Воскресенский муниципальный, с/с городское поселение Белоозёрский, д Ворщиково, ул Центральная, д 114, Российская Федерация
35	50:29:0030208:4	1136	земли населённых пунктов	для садоводства	обл. Московская, р-н Воскресенский, г/пос Белоозерский, д. Ворщиково, снт "Малина", уч-к 8.
36	50:29:0030208:5	1100	земли населённых пунктов	для садоводства	обл. Московская, р-н Воскресенский, г/пос Белоозерский, д. Ворщиково, снт "Малина", уч-к 5
37	50:29:0030202:89	2000	земли населённых пунктов	для ведения личного	обл. Московская, р-н

№	Кадастровый номер земельного участка	Площадь	Категория земельного участка	Вид разрешенного использования	Адрес
1	2	3	4	5	6
				подсобного хозяйства	Воскресенский, г/пос Белоозерский, д. Ворщиково, ул. Центральная, дом 11.
38	50:29:0030202:90	1396	земли населённых пунктов	для ведения личного подсобного хозяйства	обл. Московская, р-н Воскресенский, с/о Михалевский, д. Ворщиково, ул. Центральная, 11-а.
39	50:29:0030202:91	3000	земли населённых пунктов	для ведения личного подсобного хозяйства	обл. Московская, р-н Воскресенский, с/о Михалевский, д. Ворщиково, ул. Центральная, дом 13.
40	50:29:0030202:130	2403	земли населённых пунктов	для ведения личного подсобного хозяйства	обл. Московская, р-н Воскресенский, с/о Михалевский, д. Ворщиково, ул. Центральная, дом 72.
41	50:29:0030202:231	2000	земли населённых пунктов	для ведения личного подсобного хозяйства	обл. Московская, р-н Воскресенский, с/о Михалевский, д. Ворщиково, ул. Центральная, дом 85
42	50:29:0030202:281	3299	земли населённых пунктов	для ведения личного подсобного хозяйства	обл. Московская, р-н Воскресенский, с/о Михалевский, д. Ворщиково, ул. Центральная, дом 43.
43	50:29:0030202:268	398	земли населённых пунктов	под нежилым зданием ,занимаемым магазином	обл. Московская, р-н Воскресенский, г/пос

№	Кадастровый номер земельного участка	Площадь	Категория земельного участка	Вид разрешенного использования	Адрес
1	2	3	4	5	6
					Белоозерский, д. Ворщикovo, ул. Центральная, дом 42.
44	50:29:0030202:283	1100	земли населённых пунктов	для ведения личного подсобного хозяйства	обл. Московская, р-н Воскресенский, с/о Михалевский, д. Ворщикovo, ул. Центральная, дом 40.
45	50:29:0030202:284	1750	земли населённых пунктов	Индивидуальное жилищное строительство	обл. Московская, р-н Воскресенский, с/о Михалевский, д. Ворщикovo, ул. Центральная, дом 40.
46	50:29:0030202:389	3029	земли населённых пунктов	индивидуальное жилищное строительство	обл. Московская, р-н Воскресенский, г/пос Белоозерск, д. Ворщикovo, ул. Центральная, дом 123.
47	50:29:0030202:410	1192	земли населённых пунктов	для ведения личного подсобного хозяйства	обл. Московская, р-н Воскресенский, г/пос Белоозерский, д. Ворщикovo, ул. Центральная, дом 81а.
48	50:29:0030202:411	1192	земли населённых пунктов	для ведения личного подсобного хозяйства	обл. Московская, р-н Воскресенский, г/пос Белоозерский, д. Ворщикovo, ул. Центральная, дом 81а.
49	50:29:0030202:498	2300	земли населённых пунктов	для ведения личного подсобного хозяйства	обл. Московская, р-н Воскресенский, с/о Михалевский, д. Ворщикovo,

№	Кадастровый номер земельного участка	Площадь	Категория земельного участка	Вид разрешенного использования	Адрес
1	2	3	4	5	6
					ул. Центральная, дом 15.
50	50:29:0030202:533	549	земли населённых пунктов	для ведения личного подсобного хозяйства	обл. Московская, р-н Воскресенский, с/о Михалевский, д. Воршиково, ул. Центральная, дом 61
51	50:29:0030202:546	1116	земли населённых пунктов	для ведения личного подсобного хозяйства	обл. Московская, р-н Воскресенский, г/пос Белоозерский, д. Воршиково, ул. Центральная, дом 74
52	50:29:0030202:605	1294	земли населённых пунктов	для ведения личного подсобного хозяйства	обл. Московская, р-н Воскресенский, г/пос Белоозерский, д. Воршиково, ул. Центральная, уч-к 16-а
53	50:29:0030202:606	1291	земли населённых пунктов	для ведения личного подсобного хозяйства	обл. Московская, р-н Воскресенский, г/пос Белоозерский, д. Воршиково, ул. Центральная, уч-к 18-а.
54	50:29:0030202:607	1500	земли населённых пунктов	для ведения личного подсобного хозяйства	обл. Московская, р-н Воскресенский, г/пос Белоозерский, д. Воршиково, ул. Центральная, уч-к 14-а.
55	50:29:0030202:619	2900	земли населённых пунктов	для ведения личного подсобного хозяйства	обл. Московская, р-н Воскресенский, городское поселение Белоозерский, д. Воршиково, ул. Центральная,

№	Кадастровый номер земельного участка	Площадь	Категория земельного участка	Вид разрешенного использования	Адрес
1	2	3	4	5	6
				дом 81.	
56	50:29:0030202:621	549	земли населённых пунктов	для ведения личного подсобного хозяйства	Российская Федерация, Московская область, Воскресенский муниципальный район, д. Ворщикovo, ул. Центральная, з/у 61/2
57	50:29:0030202:637	1005	земли населённых пунктов	для ведения личного подсобного хозяйства	обл. Московская, р-н Воскресенский, г/пос Белоозерский, д. Ворщикovo, ул. Центральная, дом 30
58	50:29:0030202:639	1601	земли населённых пунктов	для ведения личного подсобного хозяйства	обл. Московская, р-н Воскресенский, г/пос Белоозерский, д. Ворщикovo, ул. Центральная, дом 122а.
59	50:29:0030202:641	2375	земли населённых пунктов	для ведения личного подсобного хозяйства	обл. Московская, р-н Воскресенский, г/пос Белоозерский, д. Ворщикovo, ул. Центральная, дом 122.
60	50:29:0030202:689	2000	земли населённых пунктов	для ведения личного подсобного хозяйства	обл. Московская, р-н Воскресенский, г/пос Белоозерский, д. Ворщикovo, ул. Центральная, дом 34.
61	50:29:0030202:1343	3000	земли населённых пунктов	для личного подсобного хозяйства	Московская область, Воскресенский район, д.

№	Кадастровый номер земельного участка	Площадь	Категория земельного участка	Вид разрешенного использования	Адрес
1	2	3	4	5	6
					Воршиково, ул. Центральная, д. 59
62	50:29:0030202:1568	115	земли населённых пунктов	для газификации здания	Московская область, Воскресенский район, д. Воршиково, от точки врезки напротив участка 8 "а" по ул. Школьная до земельного участка с кадастровым номером 50:29:0000000:154
63	50:29:0030202:1603	800	земли населённых пунктов	для ведения личного подсобного хозяйства	Московская область, р-н Воскресенский, д Воршиково
64	50:29:0030202:1604	2200	земли населённых пунктов	для ведения личного подсобного хозяйства	Московская область, р-н Воскресенский, д Воршиково
65	50:29:0030202:1642	1372	земли населённых пунктов	для ведения личного подсобного хозяйства	Московская область, р-н Воскресенский муниципальный, д Воршиково, ул Центральная, Российская Федерация, городское поселение Белоозерский, уч. 28 б
66	50:29:0030202:1646	1180	земли населённых пунктов	Индивидуальное жилищное строительство	Российская Федерация, Московская обл., Воскресенский муниципальный р-н, г.п. Белоозерский, д. Воршиково, ул. Центральная, 119

№	Кадастровый номер земельного участка	Площадь	Категория земельного участка	Вид разрешенного использования	Адрес
1	2	3	4	5	6
67	50:29:0030202:1647	798	земли населённых пунктов	Индивидуальное жилищное строительство	Российская Федерация, Московская обл., Воскресенский муниципальный р-н, г.п. Белоозерский, д. Ворщикова, ул. Центральная, 119а
68	50:29:0030202:1654	218	земли населённых пунктов	Трубопроводный транспорт	Российская Федерация, Московская область, р-н Воскресенский, у д.Ворщикова, д. 81а
69	50:29:0030202:1570	464	земли населённых пунктов	для строительства газопровода высокого и низкого давления	Московская область, Воскресенский район, д. Ворщикова, улица Луговая, от точки врезки до уч. № 1
70	50:29:0000000:52653	31681	земли населённых пунктов	земельные участки (территории) общего пользования	Московская область, р-н Воскресенский
71	50:29:0030202:81	301	земли населённых пунктов	для ведения личного подсобного хозяйства	обл. Московская, р-н Воскресенский, с/о Михалевский, д. Ворщикова, ул. Центральная, дом 1а.
72	50:29:0030202:369	1200	земли населённых пунктов	Индивидуальное жилищное строительство	Московская область, Воскресенский район, д. Ворщикова, ул. 3-я Луговая, участок № 5

ОПИСАНИЕ МЕСТОПОЛОЖЕНИЯ ГРАНИЦ

Зона публичного сервитута объекта «Газораспределительная сеть д. Воршиково», кадастровый номер
50:29:0030202:1537

(наименование объекта, местоположение границ которого описано (далее - объект))

Раздел 1

Сведения об объекте

№ п/п	Характеристики объекта	Описание характеристик
1	2	3
1	Местоположение объекта	Московская область, городской округ Воскресенск, д. Воршиково
2	Площадь объекта ± величина погрешности определения площади ($P \pm \Delta P$)	22 260 м ² ± 52 м ²
3	Иные характеристики объекта	Вид объекта реестра границ: Зона с особыми условиями использования территории Содержание ограничений использования объектов недвижимости в пределах зоны или территории: Публичный сервитут, для целей размещения линейных объектов системы газоснабжения, их неотъемлемых технологических частей. Срок установления 49 лет.

Раздел 2

Сведения о местоположении границ объекта					
1. Система координат МСК 50, зона 1					
2. Сведения о характерных точках границ объекта					
Обозначение характерных точек границ	Координаты, м		Метод определения координат характерной точки	Средняя квадратическая погрешность положения характерной точки (M _t), м	Описание обозначения точки на местности (при наличии)
	X	Y			
1	2	3	4	5	6
1	438 382,68	1 433 136,01	Аналитический метод	0,10	—
2	438 435,74	1 433 193,72		0,10	
3	438 429,44	1 433 215,28		0,10	
4	438 458,37	1 433 235,48		0,10	
5	438 454,91	1 433 242,37		0,10	
6	438 437,93	1 433 233,84		0,10	
7	438 436,13	1 433 237,42		0,10	
8	438 453,11	1 433 245,95		0,10	
9	438 451,86	1 433 248,44		0,10	
10	438 455,44	1 433 250,24		0,10	
11	438 456,69	1 433 247,75		0,10	
12	438 464,37	1 433 251,61		0,10	
13	438 532,42	1 433 283,50		0,10	
14	438 534,11	1 433 279,89		0,10	
15	438 466,12	1 433 248,01		0,10	
16	438 458,48	1 433 244,17		0,10	
17	438 461,82	1 433 237,54		0,10	
18	438 503,51	1 433 259,61		0,10	
19	438 561,60	1 433 287,56		0,10	
20	438 680,84	1 433 339,06		0,10	
21	438 725,24	1 433 357,49		0,10	
22	438 750,23	1 433 367,65		0,10	
23	438 771,31	1 433 373,16		0,10	
24	438 779,00	1 433 370,50		0,10	
25	438 784,17	1 433 367,86		0,10	
26	438 816,79	1 433 310,64		0,10	
27	438 838,90	1 433 268,69		0,10	
28	438 862,60	1 433 222,03		0,10	
29	438 877,45	1 433 191,88		0,10	
30	438 901,19	1 433 142,28		0,10	
31	438 917,72	1 433 111,94		0,10	
32	438 932,09	1 433 084,59		0,10	
33	438 953,64	1 433 039,92		0,10	
34	438 984,74	1 432 980,96		0,10	
35	438 999,51	1 432 951,41		0,10	
36	439 005,40	1 432 940,55		0,10	
37	439 014,17	1 432 926,58		0,10	
38	439 026,82	1 432 914,82		0,10	
39	439 078,75	1 432 868,62		0,10	
40	439 117,65	1 432 836,00		0,10	
41	439 140,98	1 432 812,60		0,10	
42	439 169,42	1 432 782,40		0,10	
43	439 204,80	1 432 744,04		0,10	
44	439 240,23	1 432 701,30		0,10	
45	439 266,70	1 432 671,61		0,10	
46	439 300,40	1 432 632,66		0,10	
47	439 334,04	1 432 591,07		0,10	

Раздел 2

Сведения о местоположении границ объекта					
1	2	3	4	5	6
48	439 365,54	1 432 548,71	Аналитический метод	0,10	—
49	439 382,38	1 432 525,09		0,10	
50	439 376,08	1 432 521,19		0,10	
51	439 376,91	1 432 519,47		0,10	
52	439 399,26	1 432 486,75		0,10	
53	439 405,15	1 432 490,77		0,10	
54	439 392,19	1 432 514,83		0,10	
55	439 378,13	1 432 538,45		0,10	
56	439 358,39	1 432 565,52		0,10	
57	439 338,26	1 432 592,26		0,10	
58	439 309,04	1 432 629,26		0,10	
59	439 281,26	1 432 663,26		0,10	
60	439 259,01	1 432 686,70		0,10	
61	439 221,25	1 432 727,12		0,10	
62	439 192,95	1 432 762,72		0,10	
63	439 166,02	1 432 791,97		0,10	
64	439 134,43	1 432 824,24		0,10	
65	439 116,93	1 432 842,79		0,10	
66	439 099,83	1 432 856,42		0,10	
67	439 068,80	1 432 882,74		0,10	
68	439 053,59	1 432 895,96		0,10	
69	439 036,97	1 432 911,60		0,10	
70	439 025,62	1 432 923,76		0,10	
71	439 013,50	1 432 942,18		0,10	
72	439 005,79	1 432 954,64		0,10	
73	439 023,23	1 432 964,28		0,10	
74	439 019,05	1 432 972,36		0,10	
75	439 012,11	1 432 971,08		0,10	
76	438 998,48	1 432 974,92		0,10	
77	438 993,83	1 432 976,58		0,10	
78	438 971,55	1 433 019,98		0,10	
79	438 944,33	1 433 070,33		0,10	
80	438 891,93	1 433 173,34		0,10	
81	438 877,26	1 433 201,76		0,10	
82	438 846,46	1 433 262,70		0,10	
83	438 808,02	1 433 337,94		0,10	
84	438 782,38	1 433 382,08		0,10	
85	438 757,61	1 433 448,04		0,10	
86	438 761,35	1 433 449,45		0,10	
87	438 779,37	1 433 401,50		0,10	
88	438 780,10	1 433 401,77		0,10	
89	438 782,16	1 433 398,27		0,10	
90	438 780,77	1 433 397,75		0,10	
91	438 786,01	1 433 383,81		0,10	
92	438 790,45	1 433 376,24		0,10	
93	438 793,05	1 433 377,76		0,10	
94	438 795,07	1 433 374,31		0,10	
95	438 792,47	1 433 372,78		0,10	
96	438 803,78	1 433 353,27		0,10	
97	438 804,41	1 433 353,63		0,10	
98	438 806,41	1 433 350,17		0,10	
99	438 805,78	1 433 349,80		0,10	
100	438 811,54	1 433 339,85		0,10	
101	438 819,37	1 433 324,43		0,10	
102	438 819,96	1 433 324,73		0,10	

Раздел 2

Сведения о местоположении границ объекта					
1	2	3	4	5	6
103	438 821,77	1 433 321,16		0,10	
104	438 821,18	1 433 320,86		0,10	
105	438 827,22	1 433 309,00		0,10	
106	438 828,12	1 433 309,46		0,10	
107	438 829,94	1 433 305,90		0,10	
108	438 829,04	1 433 305,44		0,10	
109	438 839,01	1 433 286,00		0,10	
110	438 840,10	1 433 286,56		0,10	
111	438 841,93	1 433 283,00		0,10	
112	438 840,84	1 433 282,44		0,10	
113	438 863,65	1 433 237,57		0,10	
114	438 864,78	1 433 238,14		0,10	
115	438 866,60	1 433 234,58		0,10	
116	438 865,45	1 433 233,99		0,10	
117	438 880,82	1 433 203,59		0,10	
118	438 892,87	1 433 180,26		0,10	
119	438 894,42	1 433 181,06		0,10	
120	438 896,25	1 433 177,50		0,10	
121	438 894,70	1 433 176,70		0,10	
122	438 947,87	1 433 072,18		0,10	
123	438 975,09	1 433 021,85		0,10	
124	438 978,21	1 433 015,78		0,10	
125	438 978,51	1 433 015,94		0,10	
126	438 980,34	1 433 012,38		0,10	
127	438 980,03	1 433 012,22		0,10	
128	438 988,43	1 432 995,85		0,10	
129	438 988,73	1 432 996,01		0,10	
130	438 990,57	1 432 992,45	Аналитический метод	0,10	—
131	438 990,26	1 432 992,29		0,10	
132	438 996,66	1 432 979,82		0,10	
133	438 999,69	1 432 978,74		0,10	
134	439 012,30	1 432 975,18		0,10	
135	439 019,59	1 432 976,53		0,10	
136	439 021,01	1 432 977,29		0,10	
137	439 021,09	1 432 977,13		0,10	
138	439 027,77	1 432 979,80		0,10	
139	439 055,51	1 432 998,09		0,10	
140	439 066,76	1 433 007,97		0,10	
141	439 089,50	1 433 026,22		0,10	
142	439 110,59	1 433 042,30		0,10	
143	439 123,21	1 433 051,68		0,10	
144	439 095,68	1 433 100,45		0,10	
145	439 063,82	1 433 160,79		0,10	
146	439 011,03	1 433 225,51		0,10	
147	438 973,77	1 433 278,56		0,10	
148	438 957,26	1 433 311,73		0,10	
149	438 934,61	1 433 360,03		0,10	
150	438 919,45	1 433 396,74		0,10	
151	438 923,15	1 433 398,26		0,10	
152	438 938,27	1 433 361,65		0,10	
153	438 960,87	1 433 313,48		0,10	
154	438 977,22	1 433 280,61		0,10	
155	439 014,22	1 433 227,92		0,10	
156	439 067,17	1 433 163,01		0,10	
157	439 099,20	1 433 102,37		0,10	

Раздел 2

Сведения о местоположении границ объекта					
1	2	3	4	5	6
158	439 128,55	1 433 050,35	Аналитический метод	0,10	—
159	439 126,70	1 433 049,17		0,10	
160	439 148,78	1 433 022,22		0,10	
161	439 194,71	1 432 969,24		0,10	
162	439 237,86	1 432 922,95		0,10	
163	439 262,28	1 432 895,96		0,10	
164	439 309,05	1 432 836,32		0,10	
165	439 349,59	1 432 786,18		0,10	
166	439 373,92	1 432 756,50		0,10	
167	439 370,83	1 432 753,97		0,10	
168	439 346,48	1 432 783,66		0,10	
169	439 305,92	1 432 833,82		0,10	
170	439 259,22	1 432 893,38		0,10	
171	439 234,92	1 432 920,24		0,10	
172	439 191,73	1 432 966,56		0,10	
173	439 145,72	1 433 019,64		0,10	
174	439 123,42	1 433 046,86		0,10	
175	439 091,96	1 433 023,07		0,10	
176	439 069,34	1 433 004,90		0,10	
177	439 057,94	1 432 994,90		0,10	
178	439 029,63	1 432 976,24		0,10	
179	439 022,94	1 432 973,56		0,10	
180	439 028,58	1 432 962,66		0,10	
181	439 011,40	1 432 953,17		0,10	
182	439 016,87	1 432 944,34		0,10	
183	439 028,77	1 432 926,25		0,10	
184	439 034,89	1 432 919,70		0,10	
185	439 035,78	1 432 920,53		0,10	
186	439 038,92	1 432 917,98		0,10	
187	439 037,62	1 432 916,77		0,10	
188	439 039,81	1 432 914,42		0,10	
189	439 045,15	1 432 909,40	0,10		
190	439 045,89	1 432 910,19	0,10		
191	439 048,81	1 432 907,44	0,10		
192	439 048,07	1 432 906,66	0,10		
193	439 056,27	1 432 898,93	0,10		
194	439 078,59	1 432 879,66	0,10		
195	439 078,90	1 432 880,04	0,10		
196	439 075,83	1 432 883,20	0,10		
197	439 094,20	1 432 897,30	0,10		
198	439 160,21	1 432 935,94	0,10		
199	439 153,53	1 432 944,74	0,10		
200	439 156,72	1 432 947,16	0,10		
201	439 166,13	1 432 934,77	0,10		
202	439 096,44	1 432 893,98	0,10		
203	439 081,83	1 432 882,76	0,10		
204	439 094,14	1 432 870,11	0,10		
205	439 092,72	1 432 867,69	0,10		
206	439 104,45	1 432 857,85	0,10		
207	439 119,64	1 432 845,74	0,10		
208	439 140,86	1 432 823,39	0,10		
209	439 141,15	1 432 823,67	0,10		
210	439 143,95	1 432 820,81	0,10		
211	439 143,66	1 432 820,53	0,10		
212	439 150,96	1 432 813,07	0,10		

Раздел 2

Сведения о местоположении границ объекта					
1	2	3	4	5	6
213	439 151,17	1 432 813,27		0,10	
214	439 153,96	1 432 810,40		0,10	
215	439 153,76	1 432 810,21		0,10	
216	439 168,93	1 432 794,72		0,10	
217	439 196,00	1 432 765,33		0,10	
218	439 224,29	1 432 729,74		0,10	
219	439 238,04	1 432 715,01		0,10	
220	439 240,75	1 432 717,55		0,10	
221	439 243,48	1 432 714,62		0,10	
222	439 240,77	1 432 712,09		0,10	
223	439 261,92	1 432 689,44		0,10	
224	439 284,26	1 432 665,91		0,10	
225	439 312,17	1 432 631,76		0,10	
226	439 320,69	1 432 620,97		0,10	
227	439 321,41	1 432 621,54		0,10	
228	439 323,89	1 432 618,40		0,10	
229	439 323,17	1 432 617,83		0,10	
230	439 341,43	1 432 594,70		0,10	
231	439 365,08	1 432 563,15		0,10	
232	439 381,48	1 432 540,66		0,10	
233	439 391,15	1 432 524,41		0,10	
234	439 392,17	1 432 525,01		0,10	
235	439 394,21	1 432 521,57		0,10	
236	439 393,19	1 432 520,97		0,10	
237	439 395,67	1 432 516,80		0,10	
238	439 407,06	1 432 495,65		0,10	
239	439 407,39	1 432 495,83		0,10	
240	439 409,28	1 432 492,31	Аналитический метод	0,10	—
241	439 408,96	1 432 492,13		0,10	
242	439 410,38	1 432 489,50		0,10	
243	439 396,10	1 432 479,71		0,10	
244	439 402,06	1 432 467,51		0,10	
245	439 398,46	1 432 465,75		0,10	
246	439 395,70	1 432 471,42		0,10	
247	439 377,04	1 432 462,30		0,10	
248	439 395,48	1 432 424,56		0,10	
249	439 365,28	1 432 406,96		0,10	
250	439 322,14	1 432 383,61		0,10	
251	439 258,74	1 432 347,55		0,10	
252	439 256,76	1 432 351,02		0,10	
253	439 320,20	1 432 387,11		0,10	
254	439 363,31	1 432 410,45		0,10	
255	439 390,25	1 432 426,14		0,10	
256	439 371,69	1 432 464,14		0,10	
257	439 393,94	1 432 475,01		0,10	
258	439 390,98	1 432 481,07		0,10	
259	439 395,95	1 432 484,49		0,10	
260	439 373,43	1 432 517,46		0,10	
261	439 370,90	1 432 522,69		0,10	
262	439 376,66	1 432 526,25		0,10	
263	439 364,62	1 432 543,13		0,10	
264	439 363,69	1 432 542,45		0,10	
265	439 361,36	1 432 545,71		0,10	
266	439 362,26	1 432 546,36		0,10	
267	439 356,49	1 432 554,13		0,10	

Раздел 2

Сведения о местоположении границ объекта					
1	2	3	4	5	6
268	439 355,71	1 432 553,55	Аналитический метод	0,10	—
269	439 353,33	1 432 556,76		0,10	
270	439 354,11	1 432 557,34		0,10	
271	439 340,26	1 432 575,98		0,10	
272	439 339,68	1 432 575,55		0,10	
273	439 337,30	1 432 578,76		0,10	
274	439 337,88	1 432 579,19		0,10	
275	439 330,87	1 432 588,62		0,10	
276	439 326,07	1 432 594,56		0,10	
277	439 325,28	1 432 593,91		0,10	
278	439 322,76	1 432 597,02		0,10	
279	439 323,56	1 432 597,67		0,10	
280	439 305,27	1 432 620,27		0,10	
281	439 303,85	1 432 619,12		0,10	
282	439 301,62	1 432 622,46		0,10	
283	439 302,75	1 432 623,39		0,10	
284	439 297,33	1 432 630,09		0,10	
285	439 285,51	1 432 643,75		0,10	
286	439 285,09	1 432 643,38		0,10	
287	439 282,47	1 432 646,41		0,10	
288	439 282,90	1 432 646,78		0,10	
289	439 260,83	1 432 672,18		0,10	
290	439 237,19	1 432 698,69		0,10	
291	439 227,52	1 432 710,35		0,10	
292	439 226,48	1 432 709,49		0,10	
293	439 223,93	1 432 712,57		0,10	
294	439 224,97	1 432 713,43		0,10	
295	439 201,78	1 432 741,40		0,10	
296	439 178,89	1 432 766,23		0,10	
297	439 177,97	1 432 765,37		0,10	
298	439 175,25	1 432 768,30		0,10	
299	439 176,18	1 432 769,17		0,10	
300	439 163,94	1 432 782,39	0,10		
301	439 162,97	1 432 781,48	0,10		
302	439 160,23	1 432 784,39	0,10		
303	439 161,20	1 432 785,30	0,10		
304	439 145,60	1 432 801,86	0,10		
305	439 145,01	1 432 801,30	0,10		
306	439 142,26	1 432 804,21	0,10		
307	439 142,86	1 432 804,77	0,10		
308	439 138,11	1 432 809,81	0,10		
309	439 122,05	1 432 825,92	0,10		
310	439 120,14	1 432 824,02	0,10		
311	439 117,32	1 432 826,86	0,10		
312	439 119,22	1 432 828,76	0,10		
313	439 114,94	1 432 833,05	0,10		
314	439 106,81	1 432 839,87	0,10		
315	439 105,08	1 432 837,81	0,10		
316	439 102,01	1 432 840,38	0,10		
317	439 103,74	1 432 842,44	0,10		
318	439 076,14	1 432 865,59	0,10		
319	439 066,49	1 432 874,16	0,10		
320	439 065,24	1 432 872,75	0,10		
321	439 062,25	1 432 875,41	0,10		
322	439 063,49	1 432 876,81	0,10		

Раздел 2

Сведения о местоположении границ объекта					
1	2	3	4	5	6
323	439 050,07	1 432 888,72	Аналитический метод	0,10	—
324	439 049,10	1 432 887,62		0,10	
325	439 046,39	1 432 890,59		0,10	
326	439 047,08	1 432 891,37		0,10	
327	439 019,93	1 432 915,76		0,10	
328	439 019,14	1 432 914,92		0,10	
329	439 016,48	1 432 917,93		0,10	
330	439 017,00	1 432 918,49		0,10	
331	439 011,06	1 432 924,01		0,10	
332	439 001,95	1 432 938,53		0,10	
333	438 995,96	1 432 949,56		0,10	
334	438 991,23	1 432 959,03		0,10	
335	438 986,87	1 432 956,85		0,10	
336	438 985,08	1 432 960,43		0,10	
337	438 989,44	1 432 962,61		0,10	
338	438 981,18	1 432 979,13		0,10	
339	438 975,84	1 432 989,28		0,10	
340	438 971,26	1 432 986,86		0,10	
341	438 969,39	1 432 990,40		0,10	
342	438 973,97	1 432 992,82		0,10	
343	438 950,06	1 433 038,13		0,10	
344	438 945,25	1 433 048,19		0,10	
345	438 940,62	1 433 045,99		0,10	
346	438 938,49	1 433 049,40		0,10	
347	438 943,52	1 433 051,80		0,10	
348	438 928,52	1 433 082,78		0,10	
349	438 923,54	1 433 092,27		0,10	
350	438 919,60	1 433 090,19		0,10	
351	438 917,73	1 433 093,73		0,10	
352	438 921,68	1 433 095,81		0,10	
353	438 914,19	1 433 110,06		0,10	
354	438 899,99	1 433 136,12		0,10	
355	438 897,05	1 433 134,51		0,10	
356	438 895,13	1 433 138,02		0,10	
357	438 898,08	1 433 139,63		0,10	
358	438 885,91	1 433 164,94		0,10	
359	438 884,19	1 433 164,11		0,10	
360	438 882,46	1 433 167,72	0,10		
361	438 884,18	1 433 168,55	0,10		
362	438 873,85	1 433 190,13	0,10		
363	438 860,34	1 433 217,55	0,10		
364	438 760,28	1 433 172,95	0,10		
365	438 759,65	1 433 174,24	0,10		
366	438 753,18	1 433 172,96	0,10		
367	438 734,93	1 433 173,94	0,10		
368	438 735,15	1 433 177,94	0,10		
369	438 752,89	1 433 176,98	0,10		
370	438 761,88	1 433 178,76	0,10		
371	438 762,16	1 433 178,17	0,10		
372	438 856,14	1 433 220,06	0,10		
373	438 852,78	1 433 226,65	0,10		
374	438 855,13	1 433 227,91	0,10		
375	438 839,35	1 433 258,97	0,10		
376	438 836,99	1 433 257,77	0,10		
377	438 835,18	1 433 261,34	0,10		

Раздел 2

Сведения о местоположении границ объекта					
1	2	3	4	5	6
378	438 837,54	1 433 262,54	Аналитический метод	0,10	—
379	438 835,34	1 433 266,85		0,10	
380	438 832,10	1 433 273,01		0,10	
381	438 829,09	1 433 271,42		0,10	
382	438 827,22	1 433 274,96		0,10	
383	438 830,23	1 433 276,55		0,10	
384	438 813,28	1 433 308,71		0,10	
385	438 781,28	1 433 364,84		0,10	
386	438 777,42	1 433 366,81		0,10	
387	438 771,15	1 433 368,98		0,10	
388	438 751,49	1 433 363,85		0,10	
389	438 726,75	1 433 353,78		0,10	
390	438 682,40	1 433 335,38		0,10	
391	438 589,51	1 433 295,27		0,10	
392	438 589,78	1 433 294,66		0,10	
393	438 586,13	1 433 293,03		0,10	
394	438 585,84	1 433 293,68		0,10	
395	438 574,51	1 433 288,78		0,10	
396	438 576,00	1 433 285,33		0,10	
397	438 572,33	1 433 283,74		0,10	
398	438 570,84	1 433 287,19		0,10	
399	438 563,27	1 433 283,92		0,10	
400	438 529,25	1 433 267,53		0,10	
401	438 530,41	1 433 265,13		0,10	
402	438 526,80	1 433 263,39		0,10	
403	438 525,64	1 433 265,80		0,10	
404	438 505,22	1 433 255,96		0,10	
405	438 489,72	1 433 247,76		0,10	
406	438 491,21	1 433 244,94		0,10	
407	438 487,67	1 433 243,07		0,10	
408	438 486,18	1 433 245,89		0,10	
409	438 465,37	1 433 234,90		0,10	
410	438 467,10	1 433 231,62		0,10	
411	438 463,56	1 433 229,75		0,10	
412	438 461,83	1 433 233,03		0,10	
413	438 434,09	1 433 213,64		0,10	
414	438 440,22	1 433 192,67		0,10	
415	438 379,94	1 433 127,12		0,10	
416	438 377,00	1 433 129,83		0,10	
1	438 382,68	1 433 136,01		0,10	
417	439 510,40	1 433 048,49	Аналитический метод	0,10	—
418	439 548,69	1 433 003,43		0,10	
419	439 576,77	1 432 966,49		0,10	
420	439 581,98	1 432 969,36		0,10	
421	439 660,07	1 433 007,94		0,10	
422	439 685,68	1 433 019,14		0,10	
423	439 707,42	1 433 028,13		0,10	
424	439 715,57	1 433 031,30		0,10	
425	439 715,26	1 433 035,31		0,10	
426	439 695,90	1 433 157,21		0,10	
427	439 694,46	1 433 168,62		0,10	
428	439 698,43	1 433 169,13		0,10	
429	439 699,86	1 433 157,78		0,10	
430	439 717,37	1 433 047,69		0,10	
431	439 735,25	1 433 051,85		0,10	

Раздел 2

Сведения о местоположении границ объекта					
1	2	3	4	5	6
432	439 735,62	1 433 047,95	Аналитический метод	0,10	—
433	439 815,44	1 433 085,62		0,10	
434	439 819,98	1 433 068,56		0,10	
435	439 844,96	1 432 948,76		0,10	
436	439 857,17	1 432 951,03		0,10	
437	439 857,90	1 432 947,09		0,10	
438	439 841,84	1 432 944,12		0,10	
439	439 816,08	1 433 067,63		0,10	
440	439 812,81	1 433 079,93		0,10	
441	439 736,03	1 433 043,72		0,10	
442	439 737,40	1 433 029,58		0,10	
443	439 744,26	1 432 977,26		0,10	
444	439 752,05	1 432 926,36		0,10	
445	439 757,63	1 432 883,51		0,10	
446	439 753,66	1 432 883,00		0,10	
447	439 748,08	1 432 925,80		0,10	
448	439 740,30	1 432 976,70		0,10	
449	439 733,43	1 433 029,12		0,10	
450	439 731,70	1 433 046,92		0,10	
451	439 717,99	1 433 043,73		0,10	
452	439 719,23	1 433 035,77		0,10	
453	439 719,79	1 433 028,65		0,10	
454	439 708,91	1 433 024,42		0,10	
455	439 687,26	1 433 015,46		0,10	
456	439 661,73	1 433 004,29		0,10	
457	439 583,83	1 432 965,81		0,10	
458	439 577,93	1 432 962,56		0,10	
459	439 602,91	1 432 926,89		0,10	
460	439 615,13	1 432 907,92		0,10	
461	439 608,73	1 432 904,48		0,10	
462	439 607,22	1 432 908,20		0,10	
463	439 609,42	1 432 909,40		0,10	
464	439 599,59	1 432 924,66		0,10	
465	439 576,71	1 432 957,32		0,10	
466	439 570,68	1 432 953,00		0,10	
467	439 600,31	1 432 902,17		0,10	
468	439 602,77	1 432 900,51		0,10	
469	439 605,52	1 432 899,07		0,10	
470	439 614,81	1 432 895,63		0,10	
471	439 652,54	1 432 845,70		0,10	
472	439 572,85	1 432 810,20		0,10	
473	439 571,23	1 432 813,86	0,10		
474	439 646,32	1 432 847,29	0,10		
475	439 612,32	1 432 892,29	0,10		
476	439 603,89	1 432 895,41	0,10		
477	439 600,72	1 432 897,07	0,10		
478	439 597,32	1 432 899,36	0,10		
479	439 565,63	1 432 953,70	0,10		
480	439 567,69	1 432 955,78	0,10		
481	439 574,42	1 432 960,60	0,10		
482	439 572,56	1 432 964,17	0,10		
483	439 573,23	1 432 964,54	0,10		
484	439 545,57	1 433 000,93	0,10		
485	439 507,35	1 433 045,90	0,10		
417	439 510,40	1 433 048,49	0,10		

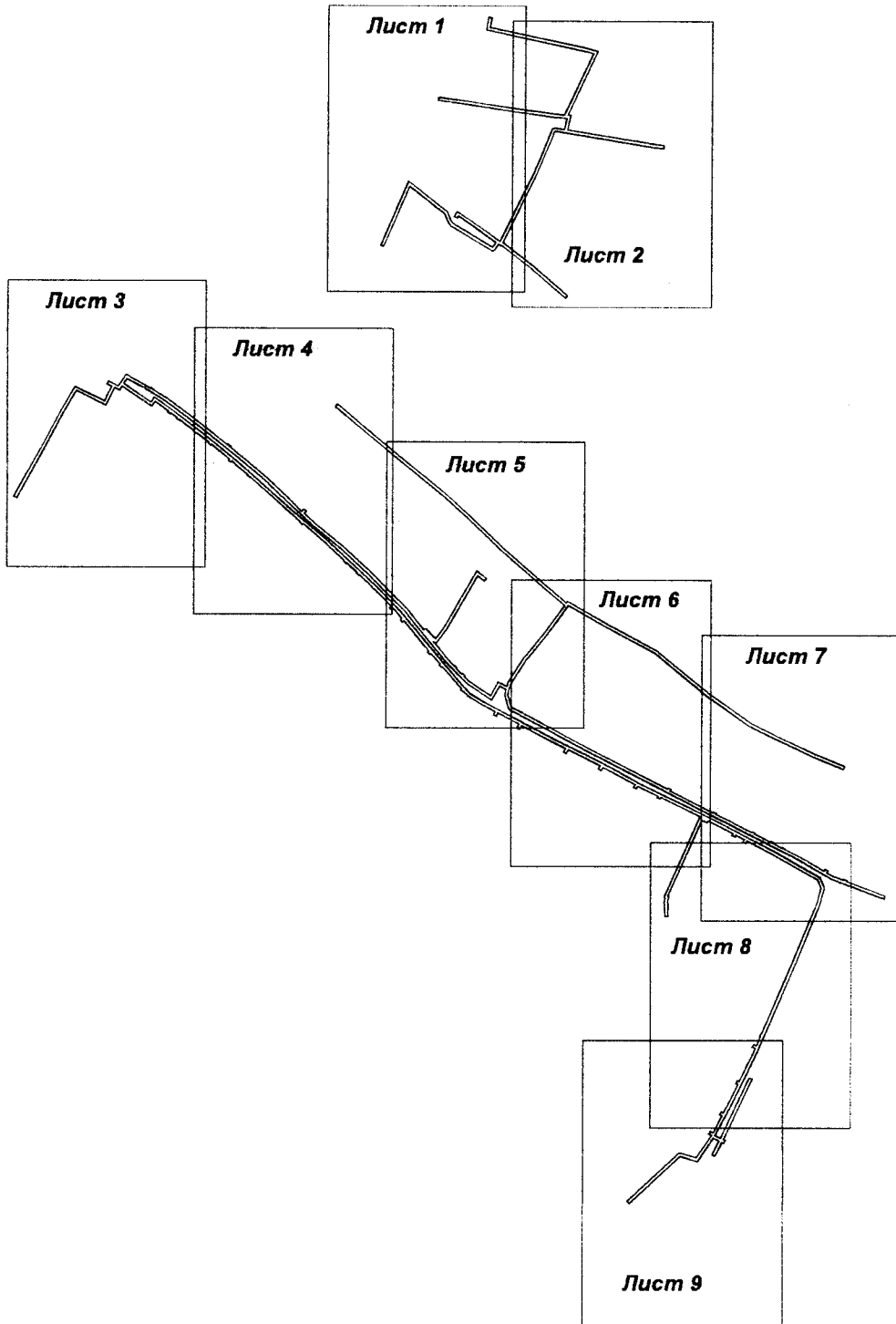
Раздел 2

Сведения о местоположении границ объекта

3. Сведения о характерных точках части (частей) границы объекта





1	2	3	4	5	6
—	—	—	—	—	—

Раздел 4
План границ объекта



Масштаб 1:6 000

Используемые условные знаки и обозначения:

-  - характерная точка границы зоны
-  - граница зоны
-  - граница земельного участка по сведениям ЕГРН
-  - граница кадастрового квартала по сведениям ЕГРН

Подпись _____ Дата « 20 » февраля 20 21 г.



Место для оттиска печати (при наличии) лица, составившего описание местоположения границ объекта



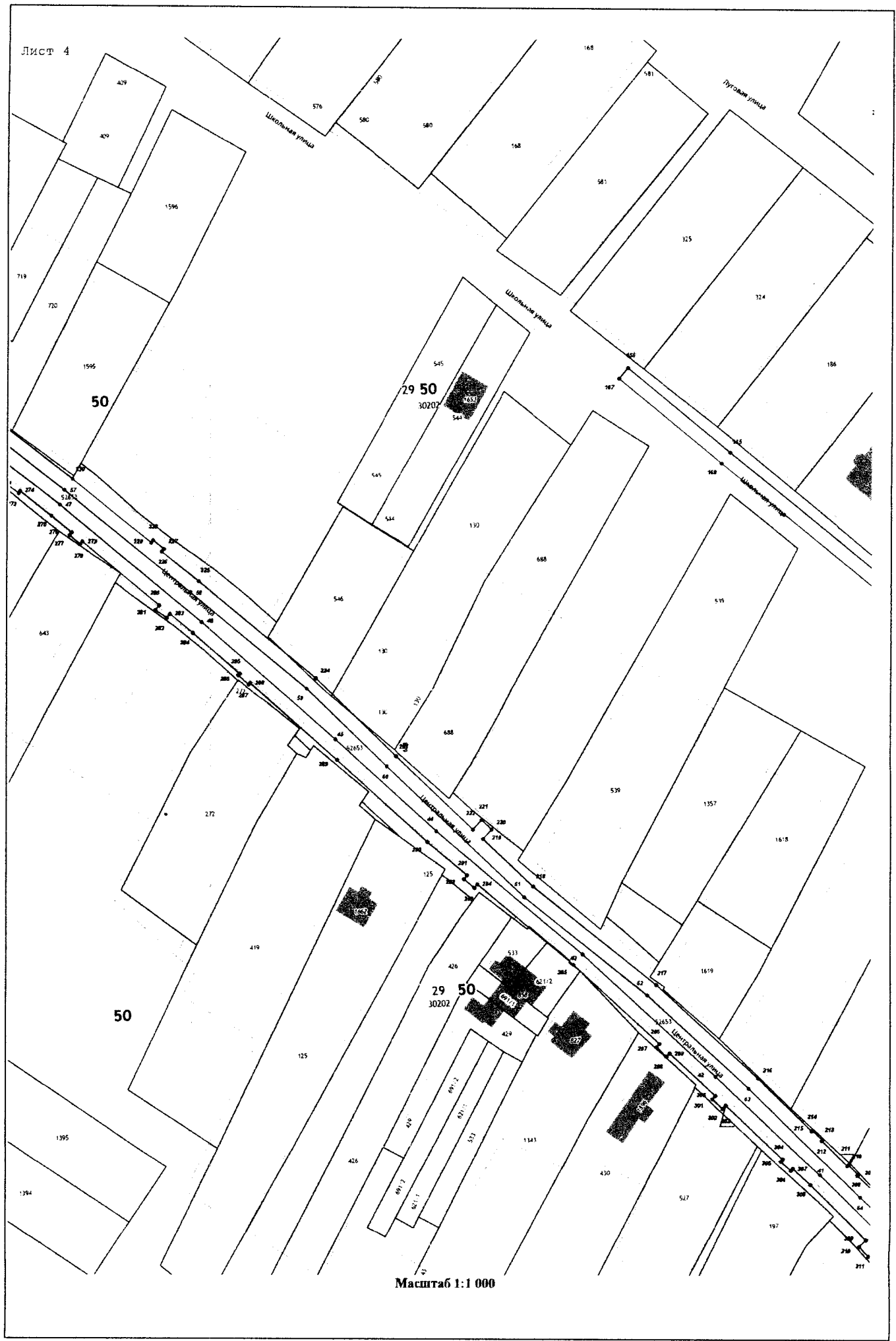
Масштаб 1:1 000



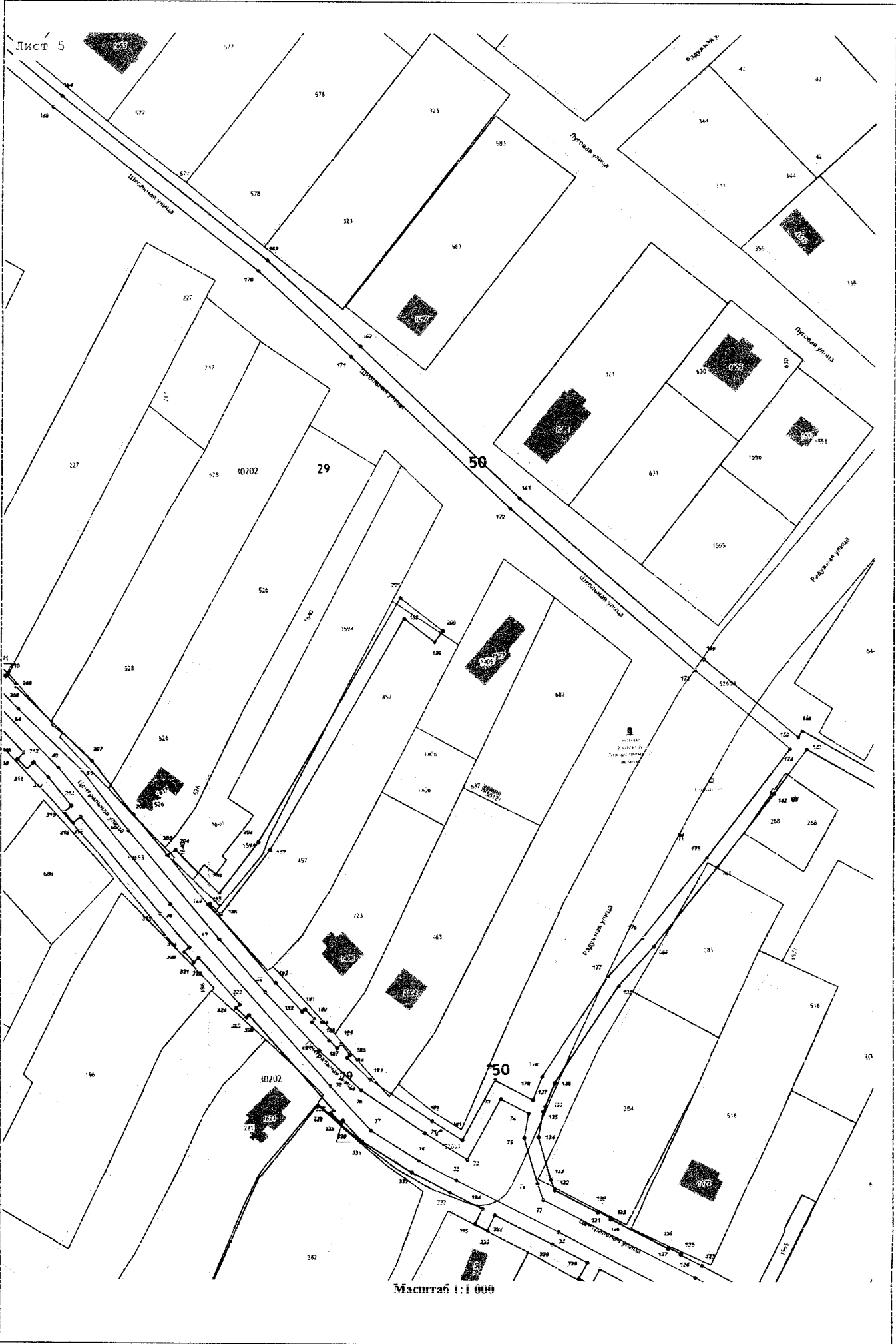
Масштаб 1:1 000



Масштаб 1:1 000



Масштаб 1:1 000



Масштаб 1:1 000

