



**Администрация
городского округа Воскресенск
Московской области**

ПОСТАНОВЛЕНИЕ

09.06.2016 № 1685

Об изъятии доли в праве общей долевой собственности на земельный участок и находящихся на нем жилых помещений для муниципальных нужд городского округа Воскресенск Московской области в связи с признанием расположенного на земельном участке многоквартирного дома аварийным и подлежащим сносу

В соответствии со статьей 32 Жилищного кодекса Российской Федерации, статьей 279 Гражданского кодекса Российской Федерации, статьей 56.6 Земельного кодекса Российской Федерации, постановлением Администрации городского округа Воскресенск Московской области от 30.12.2025 № 3617 «О признании многоквартирного дома, расположенного по адресу: Московская область, городской округ Воскресенск, г. Воскресенск, ул. Карла Маркса, д. 7, аварийным и подлежащим сносу»

ПОСТАНОВЛЯЮ:

1. Изъять для муниципальных нужд городского округа Воскресенск Московской области 840/1000 доли в праве общей долевой собственности на земельный участок площадью 1005 кв.м под многоквартирным домом по адресу: Московская область, городской округ Воскресенск, г. Воскресенск, ул. Карла Маркса, д. 7, пропорционально размеру общей площади жилых помещений в многоквартирном доме.

2. Изъять жилые помещения, принадлежащие гражданам на праве собственности, находящиеся в многоквартирном доме, расположенном на указанном в пункте 1 настоящего постановления земельном участке:

2.1. Жилое помещение квартиры № 1 с кадастровым номером 50:29:0000000:21643 общей площадью 59,8 кв.м;

2.2. Жилое помещение квартиры № 2 с кадастровым номером 50:29:0000000:21653 общей площадью 77,1 кв.м;

2.3. Жилое помещение квартиры № 3 с кадастровым номером 50:29:0000000:21654 общей площадью 84,5 кв.м;

2.4. Жилое помещение квартиры № 4 с кадастровым номером 50:29:0000000:21655 общей площадью 64,6 кв.м;

2.5. Жилое помещение квартиры № 5 с кадастровым номером 50:29:0000000:21656 общей площадью 75 кв.м;

2.6. Жилое помещение квартиры № 6 с кадастровым номером 50:29:0000000:21657 общей площадью 83,1 кв.м;

2.7. Жилое помещение квартиры № 7 с кадастровым номером 50:29:0000000:21658 общей площадью 82,5 кв.м;

2.8. Жилое помещение квартиры № 8 с кадастровым номером 50:29:0000000:21659 общей площадью 79,1 кв.м;

2.9. Жилое помещение квартиры № 9 с кадастровым номером 50:29:0000000:21660 общей площадью 96,4 кв.м;

2.10. Жилое помещение квартиры № 11 с кадастровым номером 50:29:0000000:21645 общей площадью 77,6 кв.м;

2.11. Жилое помещение квартиры № 12 с кадастровым номером 50:29:0000000:21646 общей площадью 97,5 кв.м;

2.12. Жилое помещение квартиры № 13 с кадастровым номером 50:29:0000000:21647 общей площадью 87,9 кв.м;

2.13. Жилое помещение квартиры № 14 с кадастровым номером 50:29:0000000:21648 общей площадью 80,3 кв.м;

2.14. Жилое помещение квартиры № 15 с кадастровым номером 50:29:0000000:21649 общей площадью 59,6 кв.м;

2.15. Жилое помещение квартиры № 16 с кадастровым номером 50:29:0000000:21650 общей площадью 84,1 кв.м;

2.16. Жилое помещение квартиры № 18 с кадастровым номером 50:29:0000000:21652 общей площадью 61,2 кв.м.

3. Утвердить схему расположения указанного в пункте 1 настоящего постановления земельного участка. (Приложение.)

4. Цель изъятия земельного участка – снос многоквартирного жилого дома, признанного аварийным и подлежащим сносу.

5. Собственникам жилых помещений направить уведомление о принятом решении об изъятии земельного участка и проект соглашения об изъятии недвижимости для муниципальных нужд.

6. Управлению муниципальной собственности, жилищной политики и рекламы (Ворфоломеева Ю.В.) в течение 10 дней со дня принятия настоящего постановления:

6.1. Направить копию постановления собственникам изымаемых жилых помещений с письмом уведомлением о вручении по почтовым адресам, указанным в заявлениях об учете прав на недвижимость, либо в случае отсутствия указанных адресов - по почтовым адресам, указанным в ЕГРН;

6.2. Направить копию постановления в Федеральную службу государственной регистрации, кадастра и картографии по Московской области для внесения соответствующих сведений в ЕГРН.

7. Управлению внутренних коммуникаций Администрации городского округа Воскресенск Московской области обеспечить размещение настоящего постановления в сетевом издании «Официальный вестник городского округа Воскресенск Московской области» и на официальном сайте городского округа Воскресенск.

8. Контроль за исполнением настоящего постановления возложить на первого заместителя Главы городского округа Воскресенск Московской области Гарибяна С.П.

Глава городского округа Воскресенск

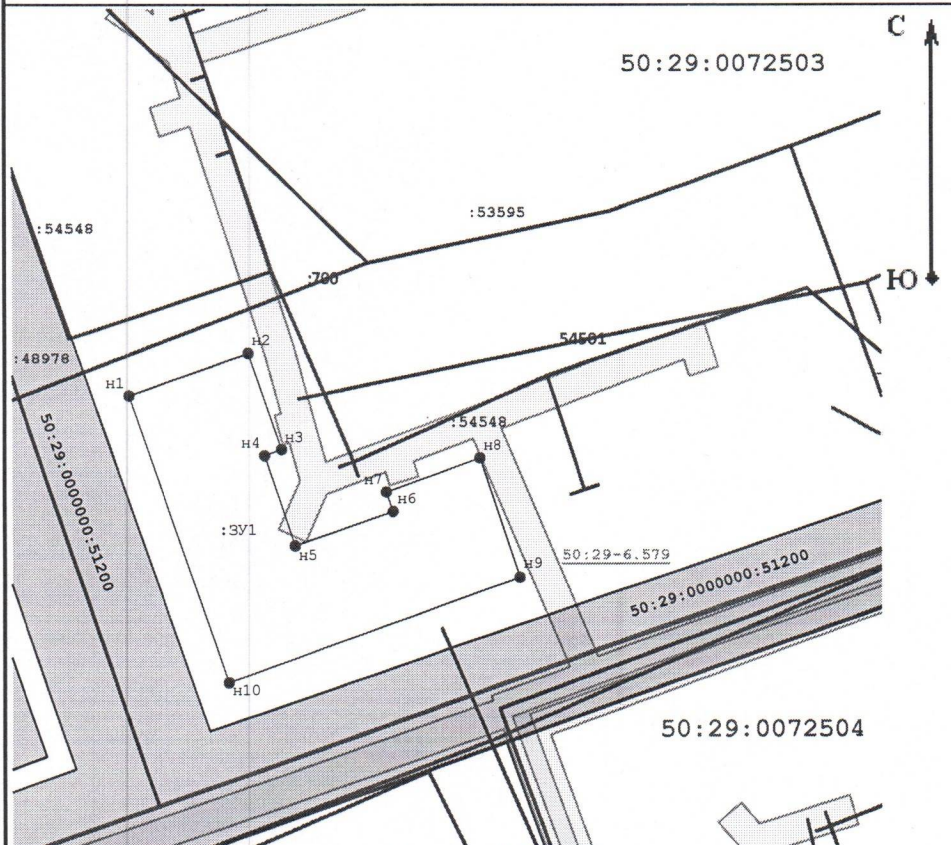
А.В. Малкин



Утверждена
 Постановлением Администрации городского округа Воскресенск
 Московской области
 от 09.06.2016 г. № 1615

Схема расположения земельного участка на кадастровом плане территории

Кадастровый квартал 50:29:0072503









Масштаб 1:1 000

Координаты земельного участка в системе координат МСК-50

Имя точки	X, м	Y, м
:ЗУ1 (площадь 1 005 кв.м.)		
н1	412 036,68	2 267 881,25
н2	412 042,21	2 267 896,93
н3	412 029,65	2 267 901,29
н4	412 028,84	2 267 899,06
н5	412 017,09	2 267 903,06
н6	412 021,52	2 267 916,11
н7	412 024,09	2 267 915,20
н8	412 028,53	2 267 927,73
н9	412 012,93	2 267 933,04
н10	411 999,13	2 267 894,35
н1	412 036,68	2 267 881,25

Условный номер земельного участка:
 :ЗУ1
 Площадь земельного участка: 1005 кв.м.
 Система координат: МСК-50

Условные обозначения:

-  - Вновь образованная часть границы, сведения о которой достаточны для определения ее местоположения
-  - Вновь образованная характерная точка границы, сведения о которой позволяют однозначно определить ее положение на местности
-  - Границы здания, сооружения сведения о которых имеются в ЕГРН
-  - Границы земельного участка, сведения о которых имеются в ЕГРН
- : 546 - Кадастровый номер земельного участка, здания, сооружения
- : ЗУ1 - Обозначение вновь образованного земельного участка
- 50:29:0072504 - Номер кадастрового квартала
-  - Граница квартала
-  - Граница зоны с особыми условиями использования территории (ЗООИТ)
- 50:29-6.122 - Номер ЗООИТ