



ВНЕСЕНИЕ ИЗМЕНЕНИЙ В ГЕНЕРАЛЬНЫЙ ПЛАН ГОРОДСКОГО ОКРУГА ВОСКРЕСЕНСК МОСКОВСКОЙ ОБЛАСТИ ПРИМЕНИТЕЛЬНО К НАСЕЛЕННОМУ ПУНКТУ Д. ИВАНОВКА




КАРТА ГРАНИЦ ЗЕМЕЛЬ ЛЕСНОГО ФОНДА С ОТОБРАЖЕНИЕМ ГРАНИЦ ЛЕСНИЧЕСТВ И ЛЕСОПАРКОВ ПРИМЕНИТЕЛЬНО К ЧАСТИ ТЕРРИТОРИИ

УСЛОВНЫЕ ОБОЗНАЧЕНИЯ









Границы и территории

-  городского округа Воскресенск Московской области
-  населенных пунктов (утверждаемые) *



* Территории и объекты вне границ разработки отображены в информационных целях и не являются предметом утверждения настоящего генерального плана

-  земельный участок с кадастровым номером 50:29:0030211:11
-  земельных участков, поставленных на кадастровый учет
-  земельных участков, включаемых в границы населенных пунктов, в отношении которых утверждены Акты об изменении документированной информации государственного лесного реестра

Функциональные зоны

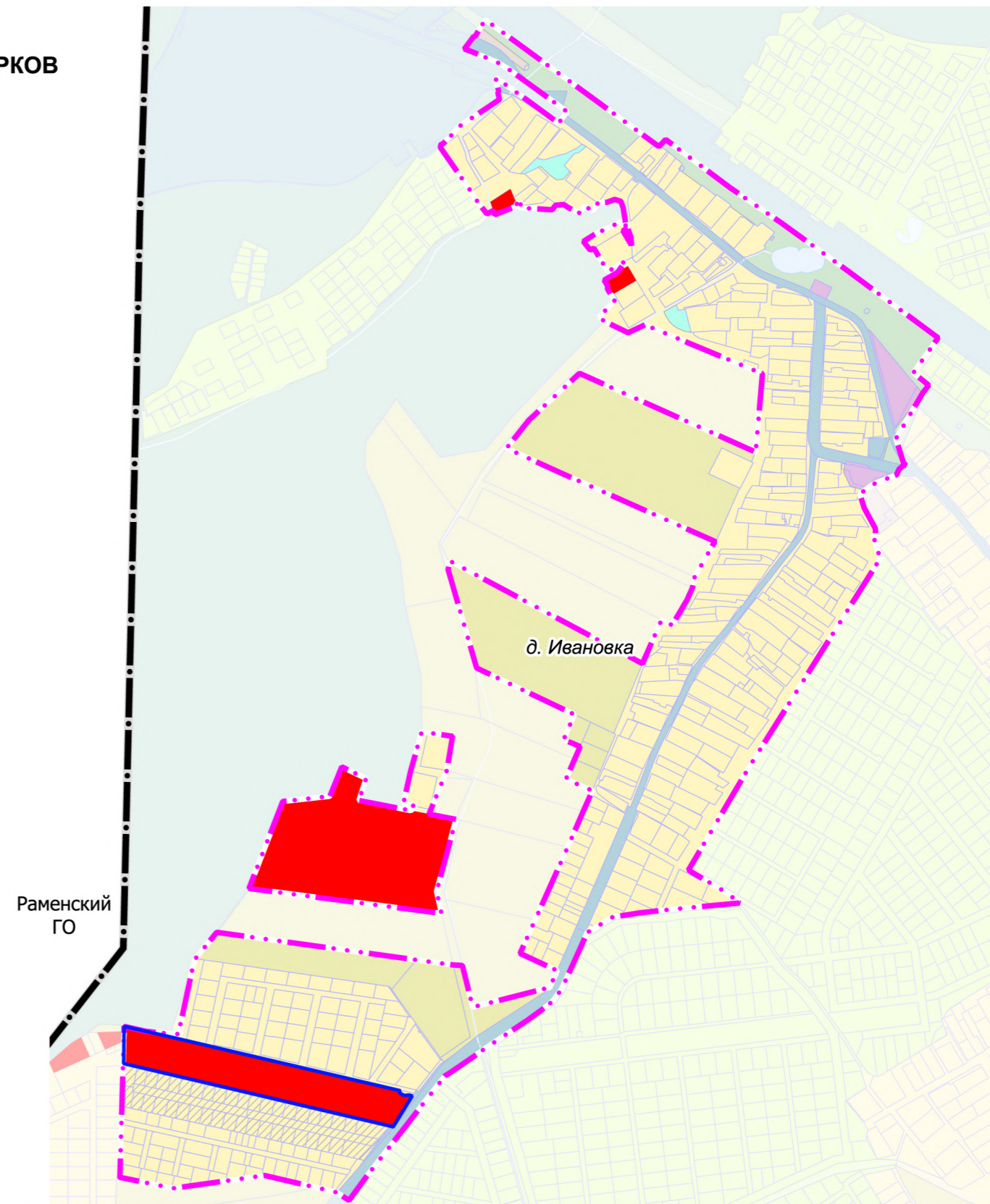
-  Зона застройки индивидуальными жилыми домами
-  Многофункциональная общественно-деловая зона
-  Коммунально-складская зона
-  Зона транспортной инфраструктуры
-  Зона сельскохозяйственного назначения
-  Зона озелененных территорий (лесопарки, парки, сады, скверы, бульвары, городские леса и другие)
-  Зона озелененных территорий специального назначения
-  Планируемые функциональные зоны

Поверхностные водные объекты **

-  Земли, покрытые поверхностными водами
-  Водоток (река, ручей, канал)

** Отображены в информационных целях, не являются предметом утверждения генерального плана

**ЗЕМЛИ ЛЕСНОГО ФОНДА В ГРАНИЦАХ
Д. ИВАНОВКА
ОТСУТСТВУЮТ**



Должность	ФИО	Подпись	Дата	Договор № 233-2024 от 09.09.2024			
Руководитель мастерской ЦОГД	Богачев П.С.			Московская область, городской округ Воскресенск			
Начальник отдела ОПГП ЦОГД	Макаров Н.В.						
Начальник отдела ОИТСЛД	Хирин Н.В.						
Вед. инженер	Бахмутова К.В.						
				Внесение изменений в генеральный план городского округа Воскресенск Московской области применительно к населенному пункту д. Ивановка	Стадия	Лист	Листов
					ГП	2.6	
				Карта границ земель лесного фонда с отображением границ лесничеств и лесопарков применительно к части территории Масштаб 1:10000	НИИПИ градостроительства ГАУ МО «НИИПИ градостроительства»		
Проверил	Макаров Н.В.						