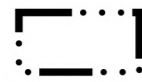


# ВНЕСЕНИЕ ИЗМЕНЕНИЙ В ГЕНЕРАЛЬНЫЙ ПЛАН ГОРОДСКОГО ОКРУГА ВОСКРЕСЕНСК МОСКОВСКОЙ ОБЛАСТИ ПРИМЕНИТЕЛЬНО К ЗЕМЕЛЬНЫМ УЧАСТКАМ С КАДАСТРОВЫМИ НОМЕРАМИ 50:29:0040410:369, 50:29:0040410:370, 50:29:0040410:371, 50:29:0071701:1040, 50:29:0071701:1041

Карта границ населённых пунктов, входящих в состав муниципального образования, на часть территории М 1:10 000

## УСЛОВНЫЕ ОБОЗНАЧЕНИЯ

### Границы



населенных пунктов (утвержденные)




разработки генерального плана \*



земельных участков, поставленных на кадастровый учет

\* Территории и объекты вне границ разработки отображены в информационных целях и не являются предметом утверждения настоящего генерального план

### Функциональные зоны



Производственная зона



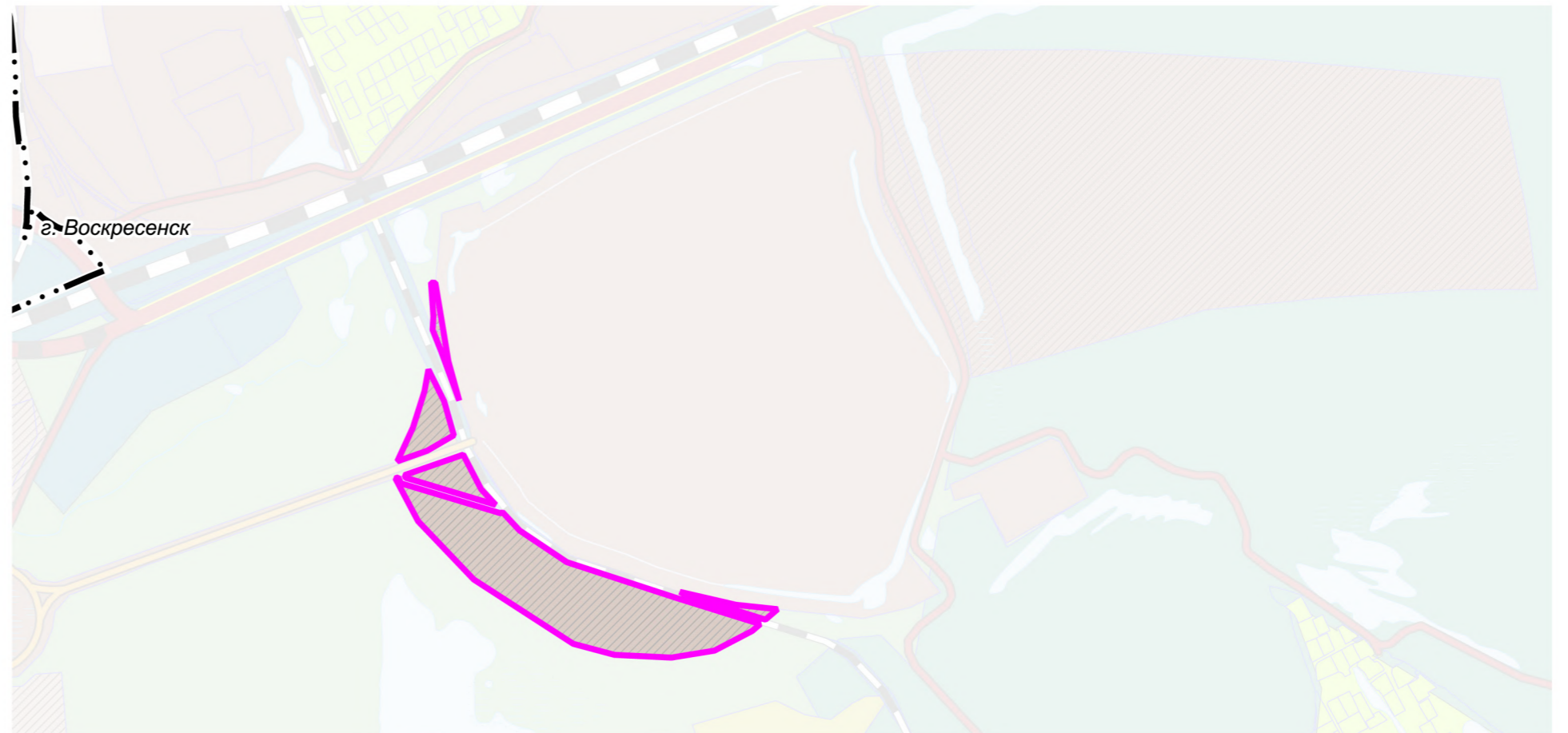
Планируемые функциональные зоны

### Поверхностные водные объекты \*\*



Болото

\*\* отображаются в целях информационной целостности документа и утверждению в составе генерального плана не подлежат



**ЗЕМЕЛЬНЫЕ УЧАСТОКИ С КАДАСТРОВЫМИ НОМЕРАМИ 50:29:0040410:369, 50:29:0040410:370, 50:29:0040410:371, 50:29:0071701:1040, 50:29:0071701:1041  
РАСПОЛОЖЕНЫ ВНЕ ГРАНИЦ НАСЕЛЕННЫХ ПУНКТОВ**

Должность	ФИО	Подпись	Дата	Договор № 50-2024 от 14.03.2024			
Руководитель ЦОГД	Богачев П.С.			Московская область, городской округ Воскресенск			
Начальник отдела ОПГП ЦОГД	Макаров Н.В.						
Начальник отдела ОИТСЛД	Хирина Н.В.						
Вед. инженер	Бахмутова К.В.						
				Внесение изменений в генеральный план городского округа Воскресенск Московской области применительно к земельным участкам с кадастровыми номерами 50:29:0040410:369, 50:29:0040410:370, 50:29:0040410:371, 50:29:0071701:1040, 50:29:0071701:1041	Стадия	Лист	Листов
					ГП	1.2	
				Карта границ населённых пунктов, входящих в состав муниципального образования, на часть территории	НИИПИ градостроительства		
Проверил	Макаров Н.В.			Масштаб 1:10000	ГАОУ МО «НИИПИ градостроительства»		