





ВНЕСЕНИЕ ИЗМЕНЕНИЙ В ГЕНЕРАЛЬНЫЙ ПЛАН ГОРОДСКОГО ОКРУГА ВОСКРЕСЕНСК МОСКОВСКОЙ ОБЛАСТИ ПРИМЕНИТЕЛЬНО К НАСЕЛЕННОМУ ПУНКТУ Д. ИВАНОВКА

КАРТА ГРАНИЦ ТЕРРИТОРИЙ, ЗОН ОХРАНЫ И ЗАЩИТНЫХ ЗОН ОБЪЕКТОВ КУЛЬТУРНОГО НАСЛЕДИЯ ПРИМЕНИТЕЛЬНО К ЧАСТИ ТЕРРИТОРИИ









УСЛОВНЫЕ ОБОЗНАЧЕНИЯ

Границы



-  городского округа Воскресенск Московской области
-  населенных пунктов (утверждаемые) *
-  земельный участок с кадастровым номером 50:29:0030211:11
-  земельных участков, поставленных на кадастровый учет

* Территории и объекты вне границ разработки отображены в информационных целях и не являются предметом утверждения настоящего генерального плана

Функциональные зоны

-  Зона застройки индивидуальными жилыми домами
-  Многофункциональная общественно-деловая зона
-  Коммунально-складская зона
-  Зона транспортной инфраструктуры
-  Зона сельскохозяйственного назначения
-  Зона озелененных территорий (лесопарки, парки, сады, скверы, бульвары, городские леса и другие)
-  Зона озелененных территорий специального назначения
-  Планируемые функциональные зоны







Поверхностные водные объекты **

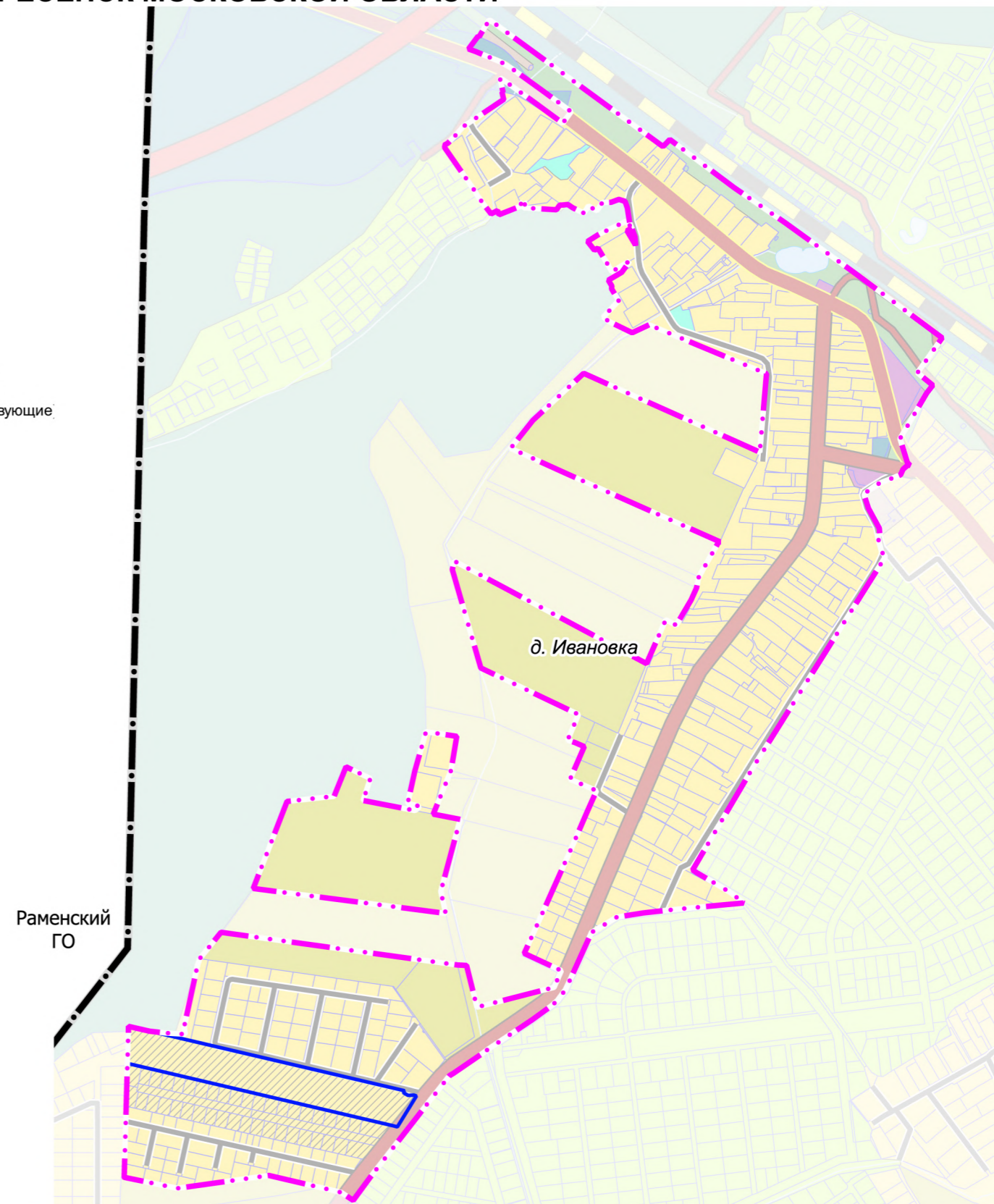
-  Земли, покрытые поверхностными водами
-  Водоток (река, ручей, канал)

** Отображены в информационных целях, не являются предметом утверждения генерального плана.

ОБЪЕКТЫ КУЛЬТУРНОГО НАСЛЕДИЯ, ТЕРРИТОРИИ, ЗОНЫ ОХРАНЫ, ЗАЩИТНЫЕ ЗОНЫ ОБЪЕКТОВ КУЛЬТУРНОГО НАСЛЕДИЯ В ГРАНИЦАХ Д. ИВАНОВКА ОТСУТСТВУЮТ

Объекты транспортной инфраструктуры

-  Автомобильные дороги
-  Автомобильные дороги регионального или межмуниципального значения (существующие)
-  Автомобильные дороги регионального или межмуниципального значения (реконструируемые)
-  Автомобильные дороги местного значения (существующие)
-  Улично-дорожная сеть сельского населенного пункта местного значения
-  Улица в жилой застройке (существующая)



Должность	ФИО	Подпись	Дата	Договор № 233-2024 от 09.09.2024			
Руководитель мастерской ЦОГД	Богачев П.С.			Московская область, городской округ Воскресенск			
Начальник отдела ОПГП ЦОГД	Макаров Н.В.						
Начальник отдела ОИТСЛД	Хирин Н.В.						
Вед. инженер	Бахмутова К.В.						
				Внесение изменений в генеральный план городского округа Воскресенск Московской области применительно к населенному пункту д. Ивановка	Стадия	Лист	Листов
					ГП	2.10	
				Карта границ территорий, зон охраны и защитных зон объектов культурного наследия применительно к части территории	НИИПИ градостроительства		
Проверил	Макаров Н.В.				ГАУ МО «НИИПИ градостроительства» Масштаб 1:10000		