


ВНЕСЕНИЕ ИЗМЕНЕНИЙ В ГЕНЕРАЛЬНЫЙ ПЛАН ГОРОДСКОГО ОКРУГА ВОСКРЕСЕНСК МОСКОВСКОЙ ОБЛАСТИ ПРИМЕНИТЕЛЬНО К ЗЕМЕЛЬНОМУ УЧАСТКУ С КАДАСТРОВЫМ НОМЕРОМ 50:29:0060104:158

КАРТА ПЛАНИРУЕМОГО РАЗВИТИЯ ТРАНСПОРТНОЙ ИНФРАСТРУКТУРЫ В ГРАНИЦАХ МУНИЦИПАЛЬНОГО ОБРАЗОВАНИЯ В ЧАСТИ ОБЪЕКТОВ ФЕДЕРАЛЬНОГО И РЕГИОНАЛЬНОГО ЗНАЧЕНИЯ НА ЧАСТЬ ТЕРРИТОРИИ



УСЛОВНЫЕ ОБОЗНАЧЕНИЯ

Границы




-  городского округа Воскресенск Московской области
-  населенных пунктов (утвержденные)
-  разработки генерального плана*
-  земельных участков, поставленных на кадастровый учет
-  разработки утвержденных проектов планировок линейных объектов

* Территории и объекты вне границ разработки отображены в информационных целях и не являются предметом утверждения настоящего генерального плана

Функциональные зоны

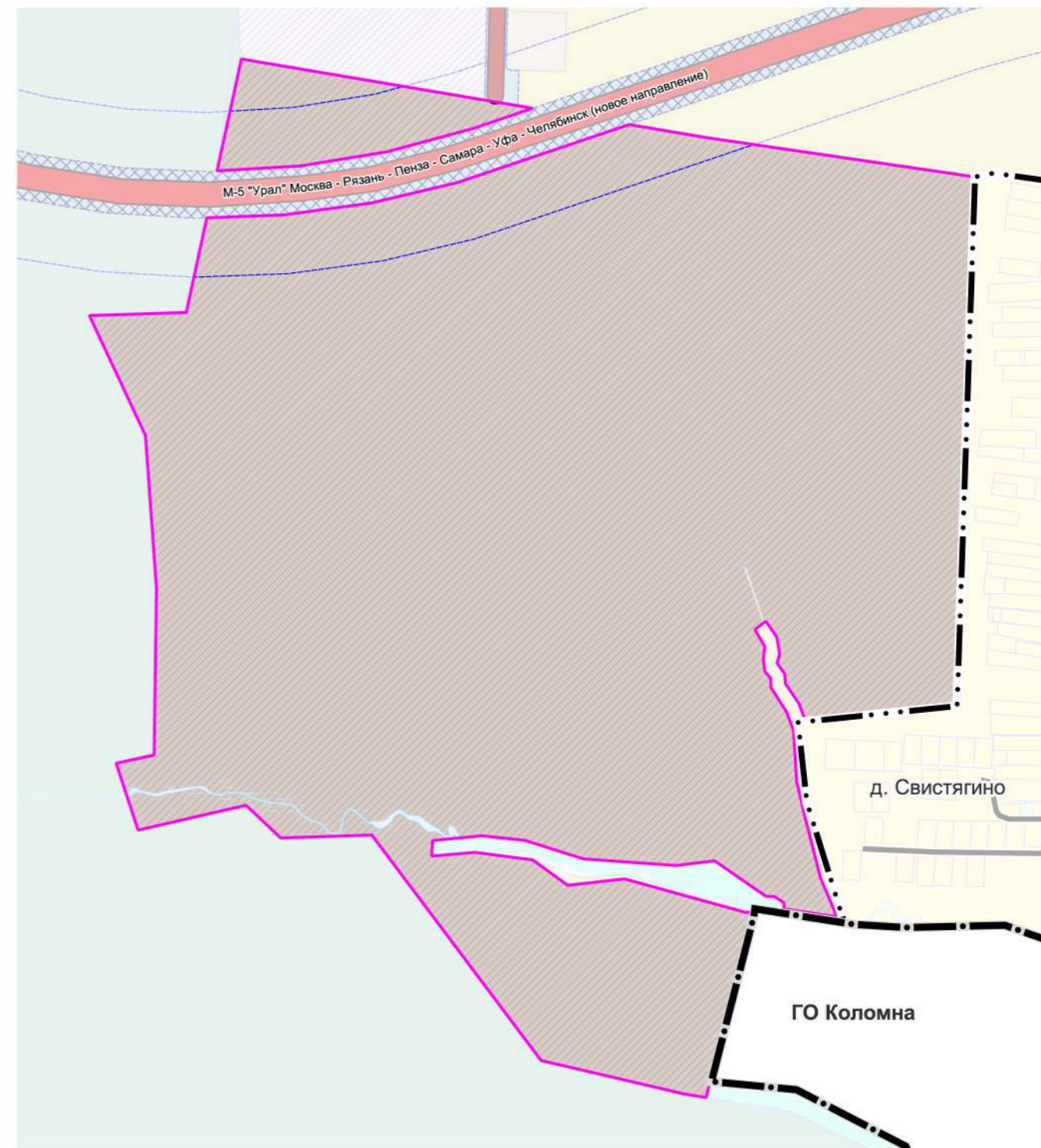
-  Производственная зона
-  Планируемые функциональные зоны

Поверхностные водные объекты **

-  Земли покрытые поверхностными водами
-  Болото
-  Водоток (река, ручей, канал)

** Отображены в информационных целях, не являются предметом утверждения генерального плана

**ОБЪЕКТЫ ТРАНСПОРТНОЙ ИНФРАСТРУКТУРЫ
В ГРАНИЦАХ РАЗРАБОТКИ ГЕНЕРАЛЬНОГО ПЛАНА
ОТСУТСТВУЮТ**



Должность	ФИО	Подпись	Дата	Договор № 247-2024-Э от 17.09.2024			
Руководитель МГП	Богачев П.С.			Московская область, городской округ Воскресенск			
Начальник отдела № 3 МГП	Макаров Н.В.						
Начальник отдела № 1 МГП	Хирин Н.В.						
Вед. инженер отдел № 1 МГП	Бахмутова К.В.						
				Внесение изменений в генеральный план городского округа Воскресенск Московской области применительно к земельному участку с кадастровым номером 50:29:0060104:158	Стадия	Лист	Листов
					ГП	2.4	
				Карта планируемого развития транспортной инфраструктуры в границах муниципального образования в части объектов федерального и регионального значения на часть территории	НИ и ПИ градостроительства		
Проверил	Макаров Н.В.			Масштаб 1:10000	ГАУ МО «НИИПИ градостроительства»		