



**Администрация
городского округа Воскресенск
Московской области**

ПОСТАНОВЛЕНИЕ

14.03.2024 № 1195

Об установлении публичного сервитута в порядке главы V.7. Земельного кодекса Российской Федерации по адресу (местоположение): Российская Федерация, Московская область, городской округ Воскресенск, в пользу публичного акционерного общества «Россети Московский регион» в целях реконструкции и эксплуатации существующего объекта электросетевого хозяйства «ЛЭП 35 кВ «Жаворонки-Сетовка»

В соответствии с Земельным кодексом Российской Федерации, Федеральным законом от 06.10.2003 № 131-ФЗ «Об общих принципах организации местного самоуправления в Российской Федерации», Законом Московской области № 23/96-ОЗ «О регулировании земельных отношений в Московской области», руководствуясь Уставом городского округа Воскресенск Московской области, учитывая ходатайство публичного акционерного общества «Россети Московский регион» (ОГРН: 1057746555811, ИНН: 5036065113) от 13.02.2024 № P001-9234482072-81968945,

ПОСТАНОВЛЯЮ:

1. Установить публичный сервитут на срок 588 месяцев в отношении земельных участков, согласно приложения к настоящему постановлению, в пользу публичного акционерного общества «Россети Московский регион», в целях реконструкции и эксплуатации существующего объекта электросетевого хозяйства «ЛЭП 35 кВ «Жаворонки-Сетовка», в границах в соответствии с приложением к настоящему постановлению.

Установить срок, в течение которого использование земельных участков, указанных в приложении к настоящему постановлению, в соответствии с их видами разрешенного использования будет невозможно или существенно затруднено в связи с осуществлением деятельности, для обеспечения которой устанавливается публичный сервитут (при возникновении таких обстоятельств) - 11 месяцев.

Порядок установления зон с особыми условиями использования территории и содержание ограничений прав на земельные участки в границах зон определен постановлением Правительства Российской Федерации от 24.02.2009 № 160 «О порядке установления охранных зон объектов электросетевого хозяйства и особых условий использования земельных участков, расположенных в границах таких зон».

Публичное акционерное общество «Россети Московский регион» обязано привести

часть земельного участка, указанного в абзаце 1 пункта 1 настоящего постановления в состоянии, пригодное для использования в соответствии с видом разрешенного использования, в срок не позднее чем 3 месяца после завершения деятельности, для осуществления которой установлен публичный сервитут.


2. Администрации городского округа Воскресенск Московской области в течение 5 рабочих дней направить копию настоящего постановления в Управление Федеральной службы государственной регистрации, кадастра и картографии по Московской области для внесения сведений об установлении публичного сервитута в отношении земельных участков, указанных в пункте 1 настоящего постановления, в Единый государственный реестр недвижимости.

3. Администрации городского округа Воскресенск Московской области в течение 5 рабочих дней разместить настоящее постановление на официальном информационном сайте администрации - <https://vos-mo.ru/> в информационно-телекоммуникационной сети «Интернет» и в течение 5 рабочих дней направить копию настоящего постановления правообладателю земельного участка, в отношении которого принято решение об установлении публичного сервитута.

4. Управлению земельно-имущественных отношений Администрации городского округа Воскресенск Московской области в течение 5 рабочих дней направить обладателю публичного сервитута копию настоящего постановления, сведения о лицах, являющихся правообладателями земельных участков, сведения о лицах, подавших заявления об учете их прав (обременений прав) на земельные участки, способах связи с ними, копии документов, подтверждающих права указанных лиц на земельные участки.

5. Контроль за выполнением настоящего постановления возложить на заместителя Главы городского округа Воскресенск Московской области Гарибяна С.П.

Глава городского округа Воскресенск



А.В. Малкин

Приложение
к постановлению
Администрации городского
округа Воскресенск
Московской области

от 14.03.2024 № 1195

№	Кадастровый номер земельного участка	Адрес / описание местоположения
1	2	3
1	50:29:0060104:79	обл. Московская, р-н Воскресенский, южнее н.п. Степанщино
2	50:29:0000000:51006	Московская область, Воскресенский район, ФГУП «Племенной завод «Ачкасово», в 250 м к северо-западу от д. Степанщино
3	50:29:0000000:51005	Московская область, Воскресенский район, ФГУП «Племенной завод «Ачкасово», в 250 м к северо-западу от д. Степанщино
4	50:29:0000000:51007	Московская область, Воскресенский район, ФГУП «Племенной завод «Ачкасово», в 250 м к северо-западу от д. Степанщино

ОПИСАНИЕ МЕСТОПОЛОЖЕНИЯ ГРАНИЦ

Публичный сервитут

ЛЭП 35кВ «Жаворонки-Сетовка»

(наименование объекта, местоположение границ которого описано (далее - объект))

Раздел 1

Сведения об объекте

№ п/п	Характеристики объекта	Описание характеристик
1	2	3
1.	Местоположение объекта	Московская область, городской округ Воскресенск
2.	Площадь объекта +/- величина погрешности определения площади (Р +/- Дельта Р)	16984 +/- 46 м ²
3.	Иные характеристики объекта	-

Раздел 2

Сведения о местоположении границ объекта

1. Система координат – МСК-50 зона 2

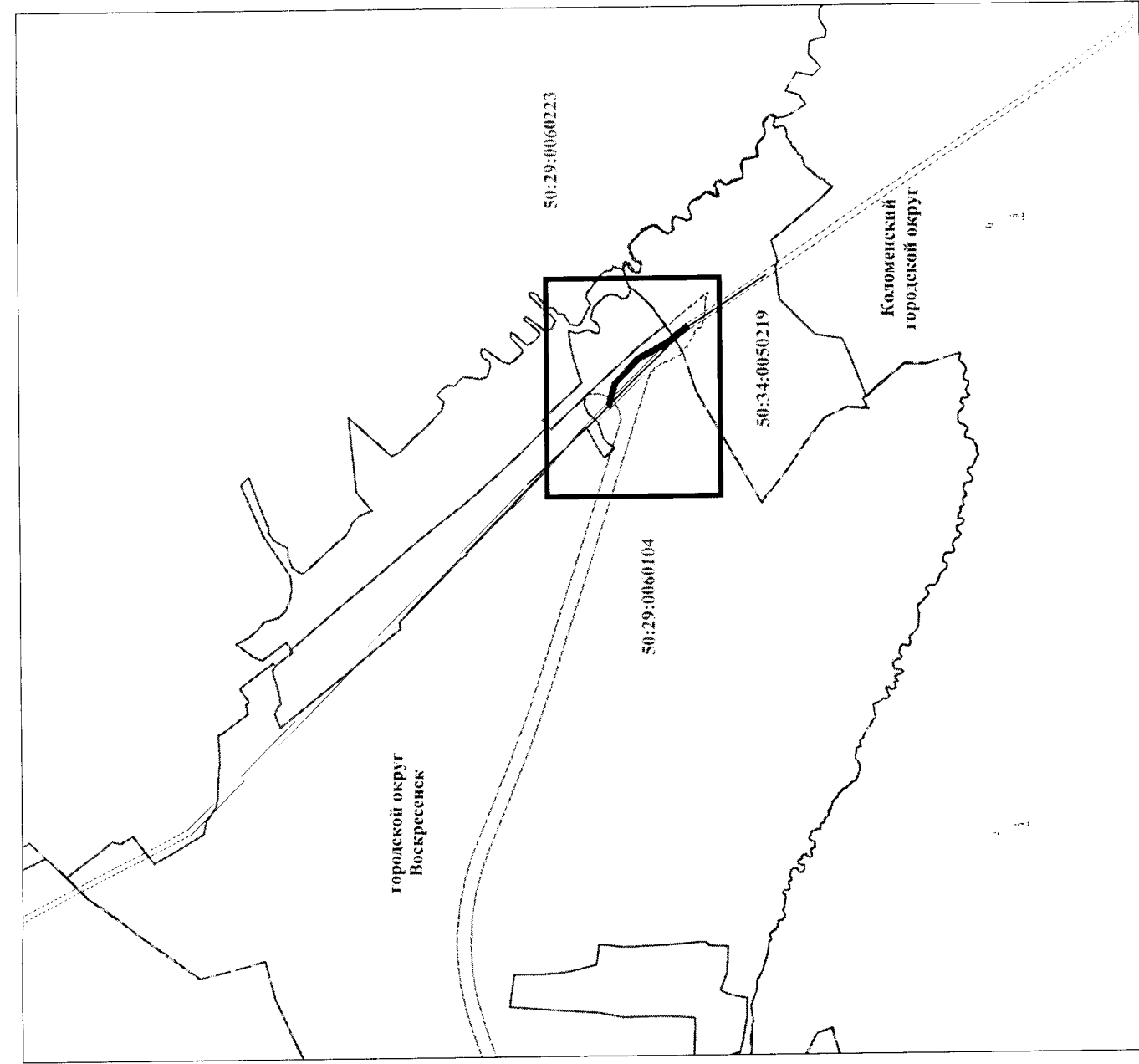
2. Сведения о характерных точках границ объекта

Обозначение характерных точек границ	Координаты, м		Метод определения координат характерной точки	Средняя квадратическая погрешность положения характерной точки (Mt), м	Описание обозначения точки на местности (при наличии)
	X	Y			
1	2	3	4	5	6
н1	410603.15	2254027.5	Аналитический метод	0.10	-
н2	410771.19	2253938.58	Аналитический метод	0.10	-
н3	410900.57	2253800.62	Аналитический метод	0.10	-
н4	410940.72	2253669.15	Аналитический метод	0.10	-
н5	410963.83	2253695.01	Аналитический метод	0.10	-
н6	410927.26	2253816.02	Аналитический метод	0.10	-
н7	410789.65	2253962.76	Аналитический метод	0.10	-
н8	410619.73	2254052.66	Аналитический метод	0.10	-
н9	410582.18	2254083.92	Аналитический метод	0.10	-
н10	410566.73	2254056.1	Аналитический метод	0.10	-
н1	410603.15	2254027.5	Аналитический метод	0.10	-

3. Сведения о характерных точках части (частей) границы объекта

Обозначение характерных точек части границы	Координаты, м		Метод определения координат характерной точки	Средняя квадратическая погрешность положения характерной точки (Mt), м	Описание обозначения точки на местности (при наличии)
	X	Y			
1	2	3	4	5	6
-	-	-	-	-	-

4. ОБЗОРНАЯ СХЕМА ГРАНИЦ ОБЪЕКТА



Условные обозначения:

— граница кадастрового квартала

50:29:0060104

номер кадастрового квартала

зона планируемого размещения объекта "Строительство и реконструкция автомобильной дороги М-5 «УРАЛ» - от Москвы через Рязань, Пензу, Самару, Уфу до Челябинска. Строительство, реконструкция автомобильной дороги М-5 «УРАЛ» Москва - Рязань - Пенза - Самара - Уфа - Челябинск на участке Ульяново-Нелешино, Московская область"

■ городские округа

— охранная зона ЛЭП



граница публичного сервитута, устанавливаемая в связи с переустройством (реконструкцией) инженерного сооружения, являющегося линейным объектом.

6
7

Масштаб 1:25000











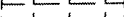
Формат А3

4. Схема расположения границ публичного сервитута



Масштаб 1:4000

Условные обозначения:

-  городских округов
-  граница кадастрового квартала
- 50:29:0060104 номер кадастрового квартала
-  граница земельного участка, сведения о котором содержатся в Едином государственном реестре недвижимости (ЕГРН)
- 50:29:0000000:51013 кадастровый номер земельного участка, сведения о котором содержатся в ЕГРН
-  граница объектов капитального строительства
- 50:29:0000101:450 кадастровый номер объекта капитального строительства
-  зоны планируемого размещения объекта "Строительство и реконструкция автомобильной дороги М-5 «УРАЛ» - от Москвы через Рязань, Пензу, Самару, Уфу до Челябинска. Строительство, реконструкция автомобильной дороги М-5 «УРАЛ» Москва - Рязань - Пенза - Самара - Уфа - Челябинск на участке Ульяново- Непецино, Московская область"
-  ось проектируемой воздушной линии электропередачи
-  опора проектируемой воздушной линии электропередачи
-  ось воздушной линии электропередачи, не подлежащая изменению
-  ось воздушной линии электропередачи, подлежащая демонтажу в связи с переустройством (реконструкцией)
-  охранная зона ЛЭП
-  граница публичного сервитута, устанавливаемая в связи с переустройством (реконструкцией) инженерного сооружения, являющегося линейным объектом.
- Н1 ● обозначение поворота характерной точки границы устанавливаемого публичного сервитута