

**Администрация
городского округа Воскресенск
Московской области**

ПОСТАНОВЛЕНИЕ

06.05.2022 № 2194

Об утверждении внесения изменений в Правила землепользования и застройки территории (части территории) городского округа Воскресенск Московской области, утвержденные постановлением Администрации городского округа Воскресенск от 30.06.2021 № 2870 (с изменениями от 27.08.2021 № 4120)

В целях приведения действующих Правил землепользования и застройки территории (части территории) городского округа Воскресенск Московской области в соответствие с Генеральным планом городского округа Воскресенск, утвержденным решением Совета депутатов городского округа Воскресенск от 24.02.2022 № 514/65, руководствуясь статьями 31 - 33 Градостроительного Кодекса, Федеральным законом от 06.10.2003 № 131-ФЗ «Об общих принципах организации местного самоуправления в Российской Федерации», статьей 16.1 Закона Московской области от 07.03.2007 № 36/2007-ОЗ «О Генеральном плане развития Московской области» (в редакции от 28.12.2020), на основании Устава городского округа Воскресенск Московской области, протокола общественных обсуждений № 1 от 17.05.2021, заключения общественных обсуждений от 17.05.2021 № 1 по проекту «Внесение изменений в правила землепользования и застройки территории (части территории) городского округа Воскресенск Московской области», представленных Комитету по архитектуре и градостроительству Московской области, учитывая решение Градостроительного совета Московской области (протокол от 29.12.2021 № 50), решение Комиссии по подготовке проекта правил землепользования и застройки Московской области (протокол 29.12.2021 № 49) и письмо Комитета по архитектуре и градостроительству Московской области от 29.12.2021 № 27Исх-24824/06-01,

ПОСТАНОВЛЯЮ:

1. Утвердить внесение изменений в Правила землепользования и застройки территории (части территории) городского округа Воскресенск Московской области, утвержденные постановлением Администрации городского округа Воскресенск от 30.06.2021 № 2870 (с изменениями от 27.08.2021 № 4120). (Приложение.)
2. Опубликовать настоящее постановление в газете «Наше слово» и разместить на официальном сайте городского округа Воскресенск Московской области.
3. Контроль за исполнением настоящего постановления возложить на заместителя Главы Администрации городского округа Воскресенск Демихова В.Ю.

УТВЕРЖДЕНЫ
постановлением Администрации
городского округа Воскресенск
Московской области
от 06.06.2022 № 2194

УТВЕРЖДЕНЫ
постановлением Администрации
городского округа Воскресенск
Московской области
от 30.06.2021 № 2870

**ВНЕСЕНИЕ ИЗМЕНЕНИЙ В ПРАВИЛА ЗЕМЛЕПОЛЬЗОВАНИЯ И ЗАСТРОЙКИ
ТЕРРИТОРИИ (ЧАСТИ ТЕРРИТОРИИ) ГОРОДСКОГО ОКРУГА ВОСКРЕСЕНСК
МОСКОВСКОЙ ОБЛАСТИ**

СОДЕРЖАНИЕ

ЧАСТЬ I. ПОРЯДОК ПРИМЕНЕНИЯ ПРАВИЛ ЗЕМЛЕПОЛЬЗОВАНИЯ И ЗАСТРОЙКИ И ВНЕСЕНИЯ В НИХ ИЗМЕНЕНИЙ.....	6
ГЛАВА 1. ОБЩИЕ ПОЛОЖЕНИЯ.....	6
Статья 1. Общие положения.....	6
Статья 2. Назначение и содержание Правил.....	6
Статья 3. Порядок установления территориальных зон.....	7
Статья 3.1. Территории пересечения государственного лесного реестра и Единого государственного реестра недвижимости.....	9
Статья 4. Зоны с особыми условиями использования территорий.....	9
Статья 4.1. Режим использования территории объекта культурного наследия федерального значения «Усадьбы «Кривякино», XVIII-XIX вв.».....	15
Статья 4.2. Режим использования территории объекта культурного наследия федерального значения - усадьбы «Кривякино», XVIII-XIX вв.....	20
Статья 4.3. Режим использования территории объекта культурного наследия регионального значения «Церковь великомученика Димитрия Солунского, 1847-1850 гг.».....	21
Статья 4.4. Режим использования территории объекта культурного наследия регионального значения – «Усадьбы, XVIII в.».....	21
Статья 4.5. Режим использования территории объекта культурного наследия федерального значения «Усадьба «Михалево», XIX в.».....	22
Статья 4.6. Режим использования территории объекта культурного наследия регионального значения - церкви Иоанна Златоуста, 1761 г.....	23
ГЛАВА 2. РЕГУЛИРОВАНИЕ ЗЕМЛЕПОЛЬЗОВАНИЯ И ЗАСТРОЙКИ УПОЛНОМОЧЕННЫМИ ОРГАНАМИ.....	24
Статья 5. Перераспределение полномочий между органами местного самоуправления городского округа и уполномоченными Правительством Московской области центральными исполнительными органами государственной власти Московской области.....	24
Статья 6. Полномочия уполномоченных Правительством Московской области центральных исполнительных органов государственной власти Московской области.....	19
Статья 7. Полномочия органов местного самоуправления городского округа.....	25
Статья 8. Комиссия по подготовке проекта правил землепользования и застройки Московской области.....	28
Статья 9. Комиссия по подготовке проекта правил землепользования и застройки городского округа.....	28
ГЛАВА 3. ИЗМЕНЕНИЕ ВИДОВ РАЗРЕШЕННОГО ИСПОЛЬЗОВАНИЯ ЗЕМЕЛЬНЫХ УЧАСТКОВ И ОБЪЕКТОВ КАПИТАЛЬНОГО СТРОИТЕЛЬСТВА ФИЗИЧЕСКИМИ И ЮРИДИЧЕСКИМИ ЛИЦАМИ. РЕГУЛИРОВАНИЕ ИНЫХ ВОПРОСОВ ЗЕМЛЕПОЛЬЗОВАНИЯ И ЗАСТРОЙКИ.....	29
Статья 10. Общие положения о градостроительном регламенте.....	29
Статья 11. Состав градостроительного регламента.....	30
Статья 12. Использование земельных участков и объектов капитального строительства, несоответствующих градостроительным регламентам.....	32
Статья 13. Изменение видов разрешенного использования земельных участков и объектов капитального строительства физическими и юридическими лицами.....	33
Статья 14. Порядок предоставления разрешения на условно разрешенный вид использования земельного участка или объекта капитального строительства.....	34
Статья 15. Порядок предоставления разрешения на отклонение от предельных параметров разрешенного строительства, реконструкции объектов капитального строительства.....	36

Статья 16. Градостроительный план земельного участка.....	38
Статья 17. Разрешение на строительство и разрешение на ввод объекта в эксплуатацию	39
ГЛАВА 4. ДОКУМЕНТАЦИЯ ПО ПЛАНИРОВКЕ ТЕРРИТОРИИ.....	40
Статья 18. Общие положения по документации по планировке территории.....	40
Статья 19. Цели комплексного развития территории.....	42
Статья 20. Виды комплексного развития территории.....	43
Статья 21. Порядок принятия и реализации решения о комплексном развитии территории.....	46
Статья 22. Решение о комплексном развитии территории.....	49
Статья 23. Договор о комплексном развитии территории.....	50
Статья 24. Порядок заключения договора о комплексном развитии территории.....	53
Статья 25. Комплексное развитие территории по инициативе правообладателей.....	55
ГЛАВА 5. ОБЩЕСТВЕННЫЕ ОБСУЖДЕНИЯ ИЛИ ПУБЛИЧНЫЕ СЛУШАНИЯ ПО ВОПРОСАМ ЗЕМЛЕПОЛЬЗОВАНИЯ И ЗАСТРОЙКИ.....	57
Статья 26. Общие положения об общественных обсуждениях или публичных слушаниях по вопросам землепользования и застройки.....	57
Статья 27. Особенности проведения общественных обсуждений или публичных слушаний по проекту генерального плана, проекту о внесении изменений в генеральный план	58
Статья 28. Особенности проведения общественных обсуждений или публичных слушаний по проекту Правил, проекту о внесении изменений в Правила.....	59
Статья 29. Особенности проведения общественных обсуждений или публичных слушаний по проектам планировки территории и проектам межевания территории.....	60
Статья 30. Особенности проведения общественных обсуждений или публичных слушаний по вопросу предоставления разрешения на условно разрешенный вид использования земельного участка или объекта капитального строительства.....	60
Статья 31. Особенности проведения общественных обсуждений или публичных слушаний по вопросу предоставления разрешения на отклонение от предельных параметров разрешенного строительства, реконструкции объектов капитального строительства	61
ГЛАВА 6. ПОРЯДОК ВНЕСЕНИЯ ИЗМЕНЕНИЙ В ПРАВИЛА.....	62
Статья 32. Основания для внесения изменений в Правила.....	62
Статья 33. Порядок внесения изменений в Правила.....	63
ЧАСТЬ II. КАРТА (КАРТЫ) ГРАДОСТРОИТЕЛЬНОГО ЗОНИРОВАНИЯ.....	66
КАРТА ГРАДОСТРОИТЕЛЬНОГО ЗОНИРОВАНИЯ С УСТАНОВЛЕННЫМИ ТЕРРИТОРИЯМИ, В ГРАНИЦАХ КОТОРЫХ ПРЕДУСМАТРИВАЕТСЯ ОСУЩЕСТВЛЕНИЕ ДЕЯТЕЛЬНОСТИ ПО КОМПЛЕКСНОМУ РАЗВИТИЮ ТЕРРИТОРИИ.....	66
КАРТА ГРАДОСТРОИТЕЛЬНОГО ЗОНИРОВАНИЯ С ОТОБРАЖЕНИЕМ ГРАНИЦ НАСЕЛЕННЫХ ПУНКТОВ, ВХОДЯЩИХ В СОСТАВ ГОРОДСКОГО ОКРУГА, ГРАНИЦ ЗОН С ОСОБЫМИ УСЛОВИЯМИ ИСПОЛЬЗОВАНИЯ ТЕРРИТОРИЙ, ГРАНИЦ ТЕРРИТОРИЙ ОБЪЕКТОВ КУЛЬТУРНОГО НАСЛЕДИЯ И ГРАНИЦ ТЕРРИТОРИЙ ИСТОРИЧЕСКИХ ПОСЕЛЕНИЙ (ПО СВЕДЕНИЯМ ИСОГД МО)	67
КАРТА ГРАДОСТРОИТЕЛЬНОГО ЗОНИРОВАНИЯ С ОТОБРАЖЕНИЕМ ГРАНИЦ НАСЕЛЕННЫХ ПУНКТОВ, ВХОДЯЩИХ В СОСТАВ ГОРОДСКОГО ОКРУГА, ГРАНИЦ ЗОН С ОСОБЫМИ УСЛОВИЯМИ ИСПОЛЬЗОВАНИЯ ТЕРРИТОРИЙ, ГРАНИЦ ТЕРРИТОРИЙ ОБЪЕКТОВ КУЛЬТУРНОГО НАСЛЕДИЯ И ГРАНИЦ ТЕРРИТОРИЙ ИСТОРИЧЕСКИХ ПОСЕЛЕНИЙ (ПО СВЕДЕНИЯМ ЕГРН)	68
КАРТА ГРАДОСТРОИТЕЛЬНОГО ЗОНИРОВАНИЯ С ОТОБРАЖЕНИЕМ ТЕРРИТОРИЙ ДОПОЛНИТЕЛЬНОГО СОГЛАСОВАНИЯ (ПО ПИСЬМУ КОМИТЕТА ПО АРХИТЕКТУРЕ И ГРАДОСТРОИТЕЛЬСТВУ МОСКОВСКОЙ ОБЛАСТИ ОТ 23.12.2020 №28ИСХ-53329/20ДСП)	

(КАРТА ОГРАНИЧЕННОГО ДОСТУПА)	68
ЧАСТЬ III. ГРАДОСТРОИТЕЛЬНЫЕ РЕГЛАМЕНТЫ.....	69
ГЛАВА 7. ГРАДОСТРОИТЕЛЬНЫЕ РЕГЛАМЕНТЫ В ЧАСТИ ВИДОВ РАЗРЕШЕННОГО ИСПОЛЬЗОВАНИЯ ЗЕМЕЛЬНЫХ УЧАСТКОВ И ОБЪЕКТОВ КАПИТАЛЬНОГО СТРОИТЕЛЬСТВА И ПРЕДЕЛЬНЫХ (МИНИМАЛЬНЫХ И (ИЛИ) МАКСИМАЛЬНЫХ) РАЗМЕРОВ ЗЕМЕЛЬНЫХ УЧАСТКОВ И ПРЕДЕЛЬНЫХ ПАРАМЕТРОВ РАЗРЕШЕННОГО СТРОИТЕЛЬСТВА, РЕКОНСТРУКЦИИ ОБЪЕКТОВ КАПИТАЛЬНОГО СТРОИТЕЛЬСТВА	69
Статья 34. Градостроительные регламенты для жилых зон.....	69
Статья 35. Градостроительные регламенты для общественно-деловых зон.....	79
Статья 36. Градостроительные регламенты для производственных зон, зон коммунальной и транспортной инфраструктур.....	93
Статья 37. Градостроительные регламенты для зон рекреационного назначения.....	104
Статья 38. Градостроительные регламенты для зон специального назначения.....	110
Статья 39. Градостроительные регламенты для зон сельскохозяйственного использования.....	114
Статья 40. Градостроительные регламенты для зоны историко-культурной деятельности.....	122
Статья 41. Градостроительные регламенты в границах зоны охраны объекта культурного наследия федерального значения «Усадьбы «Кривякино», XVIII-XIX вв.»	123
Статья 42. Градостроительные регламенты для зон осуществления комплексного развития территории.....	155
ПРИЛОЖЕНИЕ.....	204
СВЕДЕНИЯ О ГРАНИЦАХ ТЕРРИТОРИАЛЬНЫХ ЗОН.....	204

ЧАСТЬ I. ПОРЯДОК ПРИМЕНЕНИЯ ПРАВИЛ ЗЕМЛЕПОЛЬЗОВАНИЯ И ЗАСТРОЙКИ И ВНЕСЕНИЯ В НИХ ИЗМЕНЕНИЙ

ГЛАВА 1. ОБЩИЕ ПОЛОЖЕНИЯ

Статья 1. Общие положения

1. Правила землепользования и застройки городского округа Воскресенск Московской области (далее – Правила, настоящие Правила) являются документом градостроительного зонирования, принятым в соответствии с Градостроительным кодексом Российской Федерации, Земельным кодексом Российской Федерации, Федеральным законом от 06.10.2003 № 131-ФЗ «Об общих принципах организации местного самоуправления в Российской Федерации», иными законами и нормативными правовыми актами Российской Федерации и Московской области о градостроительной деятельности, в области земельных отношений, охраны окружающей среды и рационального использования природных ресурсов, на основании Устава городского округа Воскресенска Московской области (далее городской округ), муниципальных правовых актов, определяющих основные направления социально-экономического и градостроительного развития городского округа, с учетом требований технических регламентов, положения о территориальном планировании, содержащегося в генеральном плане городского округа (далее – генеральный план), результатов общественных обсуждений или публичных слушаний по проекту Правил и предложений заинтересованных лиц.

2. Правила подготовлены применительно к части территории городского округа, за исключением территорий земель лесного фонда (часть территории городского округа).

3. Границы части территории городского округа, применительно к которой подготовлены Правила, установлены границами территориальных зон, определенных на карте градостроительного зонирования (часть II Правил).

4. Правила обязательны для исполнения органами государственной власти, органами местного самоуправления, физическими и юридическими лицами.

5. Правила подлежат опубликованию в порядке, установленном для официального опубликования муниципальных правовых актов, иной официальной информации (далее – официальное опубликование), и размещению на официальном сайте городского округа в информационно-телекоммуникационной сети «Интернет» (далее – официальный сайт городского округа).

6. Утвержденная в соответствии с требованиями Градостроительного кодекса Российской Федерации документация по планировке территории, градостроительные планы земельных участков, выданные до вступления в силу настоящих Правил разрешения на строительство, разрешения на ввод объекта в эксплуатацию, являются действительными.

Статья 2. Назначение и содержание Правил

1. Правила разработаны в целях:

- создания условий для устойчивого развития территории городского округа, сохранения окружающей среды и объектов культурного наследия;
- создания условий для планировки территории городского округа;
- обеспечения прав и законных интересов физических и юридических лиц, в том числе правообладателей земельных участков и объектов капитального строительства, расположенных на территории городского округа;
- создания условий для привлечения инвестиций, в том числе путем предоставления возможности выбора наиболее эффективных видов разрешенного использования земельных участков и объектов капитального строительства, расположенных на территории городского округа.

2. Правила включают в себя:

2.1. Порядок применения Правил и внесения в них изменений (часть I Правил), содержащий положения:

- о регулировании землепользования и застройки органами местного самоуправления (иными уполномоченными органами);
- об изменении видов разрешенного использования земельных участков и объектов капитального строительства физическими и юридическими лицами;
- о подготовке документации по планировке территории;
- о проведении общественных обсуждений или публичных слушаний по вопросам землепользования и застройки;
- о внесении изменений в настоящие Правила;
- о регулировании иных вопросов землепользования и застройки.

2.2. Карту (карты) градостроительного зонирования (часть II Правил):

- Карту (карты) градостроительного зонирования с установленными территориями, в границах которых предусматривается осуществление деятельности по комплексному развитию территории;

- Карту (карты) градостроительного зонирования с отображением границ населенных пунктов, входящих в состав городского округа, границ зон с особыми условиями использования территорий, границ территорий объектов культурного наследия и границ территорий исторических поселений (по сведениям ИСОГД МО);

- Карту (карты) градостроительного зонирования с отображением границ населенных пунктов, входящих в состав городского округа, границ зон с особыми условиями использования территорий, границ территорий объектов культурного наследия и границ территорий исторических поселений (по сведениям ЕГРН);

- Карту (карты) градостроительного зонирования с отображением территорий дополнительного согласования (по письму комитета по архитектуре и градостроительству Московской области от 23.12.2020 №28исх-53329/20дсп) (карта ограниченного доступа).

2.3. Градостроительные регламенты (часть III Правил).

2.4. Приложение «Сведения о границах территориальных зон», содержащее графическое описание местоположения границ территориальных зон, перечень координат характерных точек этих границ в системе координат, используемой для ведения Единого государственного реестра недвижимости.

3. Правилами в части установления границ территориальных зон и градостроительных регламентов обеспечена возможность размещения на территориях городского округа предусмотренных документами территориального планирования объектов федерального значения, объектов регионального значения, объектов местного значения (за исключением линейных объектов).

Статья 3. Порядок установления территориальных зон

1. В результате градостроительного зонирования могут определяться жилые, общественно-деловые, производственные зоны, зоны инженерной и транспортной инфраструктур, зоны сельскохозяйственного использования, зоны рекреационного назначения, зоны особо охраняемых территорий, зоны специального назначения, зоны размещения военных объектов и иные виды территориальных зон.

2. Территориальные зоны, определенные в результате градостроительного зонирования на территории городского округа, отображены на карте градостроительного зонирования. Границы территориальных зон (характерные точки), отображенные на карте градостроительного зонирования, установлены с точностью 5 метров (с учетом масштаба карты 1:10000) в соответствии с Приказом Росреестра от 23.10.2020 № П/0393.

Для земельных участков в пределах территориальных зон, границы которых установлены с учетом функциональных зон, определенных генеральным планом без учета принципа деления земель по целевому назначению на категории, границы таких территориальных зон и

градостроительные регламенты считаются установленными после изменения категории земель или земельных участков в составе таких земель из одной категории в другую в порядке, предусмотренном земельным законодательством.

3. На карте градостроительного зонирования в обязательном порядке устанавливаются территории, в границах которых предусматривается осуществление комплексного развития территории. В отношении таких территорий заключается один или несколько договоров о комплексном развитии территории.

3.1. Если иное не предусмотрено нормативным правовым актом Московской области, решение о комплексном развитии территории может быть принято в отношении территории, которая в соответствии с правилами землепользования и застройки на дату принятия указанного решения не определена в качестве такой территории, либо в отношении территории, границы которой не совпадают с границами территории, указанной в правилах землепользования и застройки в качестве территории, в отношении которой допускается осуществление деятельности по ее комплексному развитию.

4. На карте градостроительного зонирования отображены границы населенных пунктов, входящих в состав городского округа.

5. В состав графической части Правил входит карта (карты) с отображением границ зон с особыми условиями использования территорий, границ территорий объектов культурного наследия. Границы зон с особыми условиями использования территорий, границы территорий объектов культурного наследия, устанавливаемые в соответствии с законодательством Российской Федерации, могут не совпадать с границами территориальных зон.

6. Границы территориальных зон установлены с учетом:

- возможности сочетания в пределах одной территориальной зоны различных видов существующего и планируемого использования земельных участков;
- функциональных зон и параметров их планируемого развития, определенных генеральным планом;
- определенных Градостроительным кодексом Российской Федерации территориальных зон;
- сложившейся планировки территории и существующего землепользования;
- планируемых изменений границ земель различных категорий;
- предотвращения возможности причинения вреда объектам капитального строительства, расположенным на смежных земельных участках.

7. Границы территориальных зон установлены по:

- линиям магистралей, улиц, проездов, разделяющих транспортные потоки противоположных направлений;
- красным линиям;
- границам земельных участков;
- границам населенных пунктов в пределах городского округа;
- границам городского округа;
- естественным границам природных объектов;
- иным границам.

8. Границы территориальных зон должны отвечать требованию принадлежности каждого земельного участка только к одной территориальной зоне, за исключением земельного участка, границы которого в соответствии с земельным законодательством могут пересекать границы территориальных зон.

9. Карта (карты) градостроительного зонирования применяется одновременно с картой (картами) с отображением границ зон с особыми условиями использования территорий, границ территорий объектов культурного наследия.

10. Правилами для каждой территориальной зоны индивидуально, с учетом особенностей ее расположения и развития, а также возможности территориального сочетания различных видов использования земельных участков установлен градостроительный регламент.

Статья 3.1. Территории пересечения государственного лесного реестра и Единого государственного реестра недвижимости

На карте градостроительного зонирования отображены территории пересечения земель лесного фонда (по сведениям государственного лесного реестра) с границами земельных участков, сведения о местоположении которых содержатся в Едином государственном реестре недвижимости (далее – «территория пересечения»). В отношении земельного участка, полностью или частично расположенного в границах «территории пересечения», применяются градостроительные регламенты соответствующей территориальной зоны в случаях:

- наличия судебного акта, вступившего в законную силу, в отношении земельного участка, подтверждающего законность возникновения прав на такой земельный участок;
- отсутствия в границах земельного участка территорий лесничеств (по данным Единого государственного реестра недвижимости);
- наличия распоряжения Правительства Московской области об утверждении предложений относительно местоположения границ населенного пункта образуемых из лесного поселка.

Статья 4. Зоны с особыми условиями использования территорий

1. На карте с отображением границ зон с особыми условиями использования территорий, входящей в состав графических материалов Правил, в соответствии с законодательством Российской Федерации могут отображаться следующие зоны с особыми условиями использования территорий:

№ п/п	Вид зоны	Основание
1	зоны охраны объектов культурного наследия	Федеральный закон от 25.06.2002 № 73-ФЗ «Об объектах культурного наследия (памятниках истории и культуры) народов Российской Федерации», статья 34; постановление Правительства Российской Федерации от 12.09.2015 № 972 «Об утверждении Положения о зонах охраны объектов культурного наследия (памятников истории и культуры) народов Российской Федерации и о признании утратившими силу отдельных положений нормативных правовых актов Правительства Российской Федерации» (применяется с учетом требований статьи 106 Земельного кодекса РФ в соответствии с частью 16 статьи 26 Федерального закона от 03.08.2018 № 342-ФЗ «О внесении изменений в Градостроительный кодекс Российской Федерации и отдельные законодательные акты Российской Федерации») (далее – ФЗ от 03.08.2018 № 342-ФЗ); постановление Правительства Московской области от 24.07.2014 № 582/29 «Об утверждении границ зон охраны объекта культурного наследия федерального значения «Усадьбы «Кривякино», XVIII-XIX вв.» в городе Воскресенске городского поселения Воскресенск Воскресенского муниципального района Московской области, режимов использования земель и градостроительных регламентов в границах данных зон»; распоряжение Министерства культуры Московской области от 03.02.2015 № 14РВ-20 «О внесении изменений в распоряжение Министерства культуры Московской области от 14.04.2010 № 131-р «Об утверждении границы территории и режима использования территории объекта культурного наследия федерального значения - усадьбы «Кривякино», XVIII-XIX вв. в

		<p>городе Воскресенске Московской области»; распоряжение Главного управления культурного наследия Московской области от 18.05.2017 № 45РВ-278 «Об утверждении границы территории и режима использования территории объекта культурного наследия регионального значения «Церковь великомученика Димитрия Солунского, 1847-1850 гг.», расположенного по адресу: Московская область, Воскресенский муниципальный район, городское поселение Белоозерский, погост Дорки»;</p> <p>распоряжение Министерства культуры Московской области от 09.10.2009 № 339-Р (ред. от 18.02.2011) «Об утверждении границы территории и режима использования территории объекта культурного наследия регионального значения – «Усадьбы, XVIII в.» в городском поселении Воскресенск Воскресенского муниципального района Московской области»;</p> <p>распоряжение Министерства культуры Московской области от 10.04.2014 № 134-Р «О внесении изменений в распоряжение Министерства культуры Московской области от 09.10.2009 № 339-р «Об утверждении границы территории и режима использования территории объекта культурного наследия регионального значения – «Усадьбы, XVIII в.» в городском поселении Воскресенск Воскресенского муниципального района Московской области»;</p> <p>распоряжение Главного управления культурного наследия Московской области от 19.03.2018 № 32РВ-108 «Об утверждении границы территории и режима использования территории объекта культурного наследия федерального значения «Усадьба «Михалево», XIX в.», расположенного по адресу: Московская область, Воскресенский муниципальный район, городское поселение Белоозерский, село Михалево»;</p> <p>распоряжение Министерства культуры Московской области от 07.11.2012 № 266-Р «Об утверждении границы территории и режима использования территории объекта культурного наследия регионального значения - церкви Иоанна Златоуста, 1761 г. в городе Воскресенске городского поселения Воскресенск Воскресенского муниципального района Московской области»</p>
2	защитная зона объекта культурного наследия	Федеральный закон от 25.06.2002 № 73-ФЗ «Об объектах культурного наследия (памятниках истории и культуры) народов Российской Федерации», статья 34.1
3	охранная зона объектов электроэнергетики (объектов электросетевого хозяйства и объектов по производству электрической энергии)	<p>Постановление Правительства Российской Федерации от 18.11.2013 № 1033 «О порядке установления охранных зон объектов по производству электрической энергии и особых условий использования земельных участков, расположенных в границах таких зон» (вместе с «Правилами установления охранных зон объектов по производству электрической энергии и особых условий использования земельных участков, расположенных в границах таких зон»);</p> <p>постановление Правительства Российской Федерации от 24.02.2009 № 160 «О порядке установления охранных зон объектов электросетевого хозяйства и особых условий использования земельных участков, расположенных в границах таких зон»</p>
4	охранная зона железных дорог	Постановление Правительства Российской Федерации от 12.10.2006 № 611 «О порядке установления и использования полос отвода и охранных зон железных дорог» (применяется с

		<p>учетом требований статьи 106 Земельного Кодекса РФ в соответствии с частью 16 статьи 26 ФЗ от 03.08.2018 № 342-ФЗ);</p> <p>Приказ Минтранса России от 06.08.2008 № 126 «Об утверждении Норм отвода земельных участков, необходимых для формирования полосы отвода железных дорог, а также норм расчета охранных зон железных дорог»</p>
5	придорожные полосы автомобильных дорог	<p>Федеральный закон от 08.11.2007 № 257-ФЗ «Об автомобильных дорогах и о дорожной деятельности в Российской Федерации и о внесении изменений в отдельные законодательные акты Российской Федерации», статья 26;</p> <p>Приказ Минтранса России от 13.01.2010 № 4 «Об установлении и использовании придорожных полос автомобильных дорог федерального значения» (применяется с учетом требований статьи 106 Земельного Кодекса РФ в соответствии с частью 16 статьи 26 ФЗ от 03.08.2018 № 342-ФЗ)</p>
6	охранная зона трубопроводов (газопроводов, нефтепроводов, нефтепродуктопроводов и аммиакопроводов)	<p>Федеральный закон от 31.03.1999 № 69-ФЗ «О газоснабжении в Российской Федерации», статья 28; Правила охраны магистральных трубопроводов;</p> <p>постановление Правительства Российской Федерации от 20.11.2000 № 878 «Об утверждении Правил охраны газораспределительных сетей»;</p> <p>постановление Правительства Российской Федерации от 08.09.2017 № 1083 «Об утверждении Правил охраны магистральных газопроводов и о внесении изменений в Положение о представлении в федеральный орган исполнительной власти (его территориальные органы), уполномоченный Правительством Российской Федерации на осуществление государственного кадастрового учета, государственной регистрации прав, ведение Единого государственного реестра недвижимости и предоставление сведений, содержащихся в Едином государственном реестре недвижимости, федеральными органами исполнительной власти, органами государственной власти субъектов Российской Федерации и органами местного самоуправления дополнительных сведений, воспроизводимых на публичных кадастровых картах»</p>
7	охранная зона линий и сооружений связи	<p>Постановление Правительства Российской Федерации от 09.06.1995 № 578 «Об утверждении Правил охраны линий и сооружений связи Российской Федерации» (применяется с учетом требований статьи 106 Земельного Кодекса РФ в соответствии с частью 16 статьи 26 ФЗ от 03.08.2018 № 342-ФЗ)</p>
8	приаэродромная территория	<p>Воздушный кодекс Российской Федерации, статья 47;</p> <p>постановление Правительства Российской Федерации от 02.12.2017 № 1460 «Об утверждении Правил установления приаэродромной территории, Правил выделения на приаэродромной территории подзон и Правил разрешения разногласий, возникающих между высшими исполнительными органами государственной власти субъектов Российской Федерации и уполномоченными Правительством Российской Федерации федеральными органами исполнительной власти при согласовании проекта решения об установлении</p>

		приаэродромной территории» применяется с учетом требований статьи 106 Земельного Кодекса РФ в соответствии с частью 16 статьи 26 ФЗ от 03.08.2018 № 342-ФЗ)
9	зона охраняемого объекта	Федеральный закон от 27.05.1996 № 57-ФЗ «О государственной охране», статья 15; постановление Правительства РФ от 31.08.2019 № 1132 «Об утверждении Положения о зоне охраняемого объекта»
10	зона охраняемого военного объекта, охранная зона военного объекта, запретные и специальные зоны, устанавливаемые в связи с размещением указанных объектов	Постановление Правительства Российской Федерации от 05.05.2014 № 405 «Об установлении запретных и иных зон с особыми условиями использования земель для обеспечения функционирования военных объектов Вооруженных Сил Российской Федерации, других войск, воинских формирований и органов, выполняющих задачи в области обороны страны»
11	охранная зона особо охраняемой природной территории (государственного природного заповедника, национального парка, природного парка, памятника природы)	Федеральный закон от 14.03.1995 № 33-ФЗ «Об особо охраняемых природных территориях», часть 10 статьи 2; постановление Правительства Российской Федерации от 19.02.2015 № 138 «Об утверждении Правил создания охранных зон отдельных категорий особо охраняемых природных территорий, установления их границ, определения режима охраны и использования земельных участков и водных объектов в границах таких зон» (применяется с учетом требований статьи 106 Земельного Кодекса РФ в соответствии с частью 16 статьи 26 ФЗ от 03.08.2018 № 342-ФЗ); постановление Правительства Московской области от 11.02.2009 №106/5 «Об утверждении Схемы развития и размещения особо охраняемых природных территорий в Московской области»
12	охранная зона стационарных пунктов наблюдений за состоянием окружающей среды, ее загрязнением	Федеральный закон от 19.07.1998 № 113-ФЗ «О гидрометеорологической службе», часть 3 статьи 13; постановление Правительства Российской Федерации от 27.08.1999 № 972 «Об утверждении Положения о создании охранных зон стационарных пунктов наблюдений за состоянием окружающей природной среды, ее загрязнением» (применяется с учетом требований статьи 106 Земельного Кодекса РФ в соответствии с частью 16 статьи 26 ФЗ от 03.08.2018 № 342-ФЗ)
13	водоохранная (рыбоохранная) зона	Водный кодекс Российской Федерации, ч. 1 статья 65; Федеральный закон от 20.12.2004 № 166-ФЗ «О рыболовстве и сохранении водных биологических ресурсов», статья 48; постановление Правительства Российской Федерации от 10.01.2009 № 17 «Об утверждении Правил установления границ водоохранных зон и границ прибрежных защитных полос водных объектов»; постановление Правительства РФ от 06.10.2008 № 743 «Об утверждении Правил установления рыбоохранных зон»
14	прибрежная защитная полоса	Водный кодекс Российской Федерации, часть 6 статьи 6 и часть 2 статьи 65; постановление Правительства Российской Федерации от 10.01.2009 № 17 «Об утверждении Правил установления границ водоохранных зон и границ прибрежных защитных полос водных объектов»

15	округ санитарной (горно-санитарной) охраны лечебно-оздоровительных местностей, курортов и природных лечебных ресурсов	Федеральный закон от 23.02.1995 № 26-ФЗ «О природных лечебных ресурсах, лечебно-оздоровительных местностях и курортах»; постановление Правительства Российской Федерации от 07.12.1996 № 1425 «Об утверждении Положения об округах санитарной и горно-санитарной охраны лечебно-оздоровительных местностей и курортов федерального значения»
16	зоны санитарной охраны источников питьевого и хозяйственно-бытового водоснабжения, а также устанавливаемые в случаях, предусмотренных Водным кодексом Российской Федерации, в отношении подземных водных объектов зоны специальной охраны	Водный кодекс Российской Федерации, статья 34; Федеральный закон от 30.03.1999 № 52-ФЗ «О санитарно-эпидемиологическом благополучии населения», статья 18. До утверждения Правительством РФ Положения о зонах санитарной охраны такие зоны устанавливаются в соответствии с требованиями ст. 106 ЗК РФ в порядке, установленном до 04.08.2018 (ФЗ от 03.08.2018 № 342-ФЗ) СанПиН 2.1.4.1110-02 «Зоны санитарной охраны источников водоснабжения и водопроводов питьевого назначения» (введены в действие постановлением Главного государственного санитарного врача РФ от 14.03.2002 № 10); СП 2.1.4.2625-10 «Зоны санитарной охраны источников питьевого водоснабжения г. Москвы» (утв. постановлением Главного государственного санитарного врача РФ от 30.04.2010 № 45); Решение Исполкома Моссовета и Мособлисполкома от 17.04.1980 № 500-1143 «Об утверждении проекта установления красных линий границ зон санитарной охраны источников водоснабжения г. Москвы в границах ЛПЗП» (относятся к информации ограниченного доступа в соответствии с Законом Российской Федерации от 21.07.1993 № 5485-1 «О государственной тайне») Постановление Правительства Российской Федерации от 20.11.2006 № 703 «Об утверждении Правил резервирования источников питьевого и хозяйственно-бытового водоснабжения»
17	зоны затопления и подтопления	Водный кодекс Российской Федерации, статья 67.1; постановление Правительства Российской Федерации от 18.04.2014 № 360 (ред. от 07.09.2019) «О зонах затопления, подтопления» (вместе с «Положением о зонах затопления, подтопления») (применяется с учетом требований статьи 106 Земельного Кодекса РФ в соответствии с частью 16 статьи 26 ФЗ от 03.08.2018 № 342-ФЗ)
18	санитарно-защитная зона	Федеральный закон от 30.03.1999 № 52-ФЗ «О санитарно-эпидемиологическом благополучии населения», статья 12; Постановление Правительства Российской Федерации от 03.03.2018 № 222 «Об утверждении Правил установления санитарно-защитных зон и использования земельных участков, расположенных в границах санитарно-защитных зон» (применяется с учетом требований статьи 106 Земельного Кодекса РФ в соответствии с частью 16 статьи 26 ФЗ от 03.08.2018 № 342-ФЗ)

19	зона ограничений передающего радиотехнического объекта, являющегося объектом капитального строительства	Постановление Главного государственного санитарного врача РФ от 09.06.2003 № 135 «О введении в действие Санитарных правил и нормативов - СанПиН 2.1.8./2.2.4.1383-03» (вместе с «СанПиН 2.1.8/2.2.4.1383-03. 2.1.8. Физические факторы окружающей природной среды. 2.2.4. Физические факторы производственной среды. Гигиенические требования к размещению и эксплуатации передающих радиотехнических объектов. Санитарно-эпидемиологические правила и нормативы»)
20	охранная зона пунктов государственной геодезической сети, государственной нивелирной сети и государственной гравиметрической сети	Федеральный закон от 30.12.2015 № 431-ФЗ «О геодезии, картографии и пространственных данных и о внесении изменений в отдельные законодательные акты Российской Федерации», часть 14 статьи 8; постановление Правительства РФ от 21.08.2019 № 1080 «Об охранных зонах пунктов государственной геодезической сети, государственной нивелирной сети и государственной гравиметрической сети» (вместе с «Положением об охранных зонах пунктов государственной геодезической сети, государственной нивелирной сети и государственной гравиметрической сети»)
21	зона наблюдения	Федеральный закон от 21.11.1995 № 170-ФЗ «Об использовании атомной энергии», статья 31. До утверждения Правительством Российской Федерации Положения о зоне наблюдения такие зоны устанавливаются в соответствии с требованиями ст. 106 ЗК РФ в порядке, установленном до 04.08.2018 (ФЗ от 03.08.2018 № 342-ФЗ)
22	зона безопасности с особым правовым режимом	Федеральный закон от 21.11.1995 № 170-ФЗ «Об использовании атомной энергии», статья 31; распоряжение Правительства Российской Федерации от 04.05.2017 № 862-р «Об утверждении перечня объектов использования атомной энергии, в целях повышения уровня антитеррористической защищенности которых устанавливается зона безопасности с особым правовым режимом»
23	рыбохозяйственная заповедная зона	Федеральный закон от 20.12.2004 № 166-ФЗ «О рыболовстве и сохранении водных биологических ресурсов», статья 49;
24	зона минимальных расстояний до магистральных или промышленных трубопроводов (газопроводов, нефтепроводов, нефтепродуктопроводов и аммиакопроводов)	Федеральный закон от 31.03.1999 № 69-ФЗ «О газоснабжении в Российской Федерации»; постановление Правительства Российской Федерации от 08.09.2017 № 1083 «Об утверждении Правил охраны магистральных газопроводов и о внесении изменений в Положение о представлении в федеральный орган исполнительной власти (его территориальные органы)
25	охранная зона гидроэнергетического объекта	Водный кодекс Российской Федерации, часть 3 статьи 62; постановление Правительства Российской Федерации от 06.09.2012 № 884 «Об установлении охранных зон для гидроэнергетических объектов» (вместе с «Правилами установления охранных зон для гидроэнергетических объектов»)
26	охранная зона объектов инфраструктуры метрополитена	СП 120.13330.2012 «Свод правил. Метрополитены. Актуализированная редакция СНиП 32-02-2003» (утв. приказом Министерства регионального развития РФ от 30.06.2012 № 264)

27	охранная зона тепловых сетей	Приказ Минстроя РФ от 17.08.1992 № 197 «О типовых правилах охраны коммунальных тепловых сетей»
----	------------------------------	--

Статья 4.1. Режим использования территории объекта культурного наследия федерального значения «Усадьбы «Кривякино», XVIII-XIX вв.»

В целях обеспечения сохранности объекта культурного наследия федерального значения «Усадьбы «Кривякино», XVIII-XIX вв.» в городе Воскресенске городского поселения Воскресенск Воскресенского муниципального района Московской области (далее - Усадьба «Кривякино») в его исторической среде на сопряженной с ним территории устанавливаются следующие зоны охраны: охранная зона, зона регулирования застройки и хозяйственной деятельности, зона охраняемого природного ландшафта.

Режим использования земель в границах охранной зоны Усадьбы «Кривякино» запрещает:

- ведение хозяйственной деятельности, ведущей к разрушению, искажению визуальных связей с Усадьбой «Кривякино»;
- проведение реконструкции (надстройка, расширение), строительство объектов капитального строительства;
- размещение рекламных конструкций, вывесок, некапитальных объектов и построек (автостоянок, временных построек, киосков, навесов);
- размещение отдельно стоящих телевизионных антенн, базовых станций сотовой связи;
- любое динамическое воздействие на грунты в зоне их взаимодействия с Усадьбой «Кривякино», создающее разрушающие вибрационные нагрузки;
- проведение любых земляных работ, способствующих значительному изменению рельефа местности, нарушению гидрогеологических и экологических условий, необходимых для обеспечения сохранности Усадьбы «Кривякино» с регулярным парком и прудами;
- проведение перепланировки существующих и прокладки новых дорог, не направленных на сохранение и восстановление (регенерацию) исторической среды Усадьбы «Кривякино».

Градостроительный регламент в границах охранной зоны Усадьбы «Кривякино» предусматривает и разрешает:

- снос зданий и сооружений, не имеющих историко-культурной ценности, по мере их полной амортизации (диссонирующие объекты, обозначенные на карте-схеме границ зон охраны);
- проведение капитального ремонта и реконструкции зданий, не являющихся объектами культурного наследия, без увеличения их габаритов с использованием традиционных для города материалов;
- благоустройство территории, направленное на сохранение, восстановление (регенерацию) Усадьбы «Кривякино», включая размещение малых архитектурных форм, не противоречащих характеристикам исторической среды;
- прокладку инженерных коммуникаций (сетей водоснабжения, канализации, теплоснабжения, газоснабжения, электроснабжения, телефонизации), направленную на сохранение и функционирование Усадьбы «Кривякино»;
- установку ограды территории с использованием кованых, литых и им подобных «прозрачных» металлических ограждений;
- использование в покрытии пешеходных площадок, тротуаров традиционных типов материалов (камень, гранит и иные материалы, имитирующие натуральные);
- сохранение естественного породного состава древесно-кустарниковых насаждений;
- установку в границах пешеходных площадок и тротуаров малых архитектурных форм, не противоречащих характеристикам исторической среды;
- хозяйственную деятельность, направленную на сохранение и восстановление природной среды;
- проведение мелиоративных работ при наличии инженерно-геологического заключения об отсутствии негативного воздействия на гидрогеологические и экологические условия сохранности

Усадьбы «Кривякино».

Зона регулирования застройки и хозяйственной деятельности Усадьбы «Кривякино» включает 7 участков (участки №1, №2, №3, №4, №5, №6, №7), визуально связанных с Усадьбой «Кривякино», расположенных вдоль основных трасс восприятия и по основным секторам обзора Усадьбы «Кривякино».

Режим использования земель в границах зоны регулирования застройки и хозяйственной деятельности Усадьбы «Кривякино»:

1) для участков №1 и №2 запрещает:

- строительство зданий и сооружений промышленного и коммунально-складского назначения, размещение объектов, создающих грузовые потоки (интенсивностью более 15 крупномерных автомобилей в сутки), загрязняющих воздушный бассейн, опасных в пожарном отношении, взрывоопасных;

- строительство зданий, диссонансных по внешнему облику: использование при отделке фасадов и кровель ярких цветов (желтый, оранжевый, зеленый, красный, малиновый, синий), ярких блестящих покрытий пластиковых и металлических панелей;

- размещение рекламных конструкций, вывесок, построек и объектов (автостоянок, временных построек, киосков, навесов, кроме остановок общественного транспорта, вышек сотовой связи) на границе с регулярным парком Усадьбы «Кривякино»;

- возведение железобетонных заборов, ограждений из профилированного металла и им подобных «глухих» заборов на границе с регулярным парком Усадьбы «Кривякино»;

- проведение земляных работ, ведущих к нарушению сложившихся характерных экологических и гидрологических условий (изменению уровня грунтовых вод), значительному изменению рельефа местности (срезка, подсыпка грунта более 0,5 м), в том числе строительство подземных парковок;

- организацию необорудованных мест для мусора и свалок;

- размещение мусорных контейнеров в зонах основных видовых раскрытий на территорию

Усадьбы «Кривякино»;

2) для участка №3 запрещает:

- строительство зданий и сооружений промышленного и коммунально-складского назначения, размещение объектов, создающих грузовые потоки, загрязняющих воздушный бассейн, опасных в пожарном отношении, взрывоопасных;

- строительство зданий, диссонансных по внешнему облику: использование при отделке фасадов и кровель ярких цветов (желтый, оранжевый, зеленый, красный, малиновый, синий), ярких блестящих покрытий пластиковых и металлических панелей;

- проведение земляных работ, ведущих к нарушению сложившихся характерных экологических и гидрологических условий (изменению уровня грунтовых вод), значительному изменению рельефа местности (срезка, подсыпка грунта более 0,5 м), в том числе строительство подземных парковок;

- организацию необорудованных мест для мусора и свалок;

- размещение мусорных контейнеров в зонах основных видовых раскрытий на территорию

Усадьбы «Кривякино»;

3) для участков №4 и №5 запрещает:

- строительство зданий и сооружений промышленного и коммунального назначения, размещение объектов, создающих грузовые потоки, загрязняющих воздушный бассейн (интенсивностью более 15 крупномерных автомобилей в сутки), опасных в пожарном отношении, взрывоопасных;

- использование при отделке фасадов и кровель ярких цветов (желтый, оранжевый, зеленый, красный, малиновый, синий), ярких блестящих покрытий пластиковых и металлических панелей;

- размещение рекламных конструкций, вывесок, построек и объектов (автостоянок, временных построек, киосков, навесов), вышек сотовой связи на границе с регулярным парком Усадьбы «Кривякино»;

- возведение железобетонных заборов, ограждений из профилированного металла и им подобных «глухих» заборов;

- проведение земляных работ, ведущих к нарушению сложившихся характерных экологических и гидрологических условий (изменению уровня грунтовых вод), в том числе строительство подземных парковок, значительному изменению рельефа местности (срезка, подсыпка грунта более 0,5 м);

- организацию необорудованных мест для мусора и свалок;

- размещение мусорных контейнеров в зонах основных видовых раскрытий на территорию Усадьбы «Кривякино»;

4) для участка №6 запрещает:

- строительство зданий и сооружений любого назначения;

- размещение рекламных конструкций, вывесок, построек и объектов (автостоянок, временных построек, киосков, навесов), вышек сотовой связи на границе с регулярным парком Усадьбы «Кривякино»;

- возведение железобетонных заборов, ограждений из профилированного металла и им подобных «глухих» заборов;

- проведение земляных работ, ведущих к нарушению сложившихся характерных экологических и гидрологических условий (изменению уровня грунтовых вод), в том числе строительство подземных парковок, значительному изменению рельефа местности (срезка, подсыпка грунта более 0,5 м);

- организацию необорудованных мест для мусора и свалок;

- размещение мусорных контейнеров в зонах основных видовых раскрытий на территорию Усадьбы «Кривякино»;

5) для участка №7 запрещает:

- строительство зданий и сооружений промышленного и коммунально-складского назначения, размещение объектов, опасных в пожарном отношении, взрывоопасных;

- строительство зданий, диссонансных по внешнему облику: использование при отделке фасадов и кровель ярких цветов (желтый, оранжевый, зеленый, красный, малиновый, синий), ярких блестящих покрытий пластиковых и металлических панелей;

- возведение железобетонных заборов, ограждений из профилированного металла и им подобных «глухих» заборов;

- проведение земляных работ, ведущих к нарушению сложившихся характерных экологических и гидрологических условий (изменению уровня грунтовых вод), значительному изменению рельефа местности (срезка, подсыпка более 1 м);

- организацию необорудованных мест для мусора и свалок;

- размещение мусорных контейнеров в зонах основных видовых раскрытий на территорию Усадьбы «Кривякино».

3. Градостроительный регламент в границах зоны регулирования застройки и хозяйственной деятельности Усадьбы «Кривякино»:

1) для участков №1 и №2 разрешает:

- капитальный ремонт и реконструкцию застройки в сложившихся габаритах и параметрах: цветовая гамма спокойных тонов (коричневый, бежевый, охристый, серый), традиционные формы объемов и кровель;

- новое строительство, в том числе взамен изношенного фонда, с сохранением общих габаритов и иных параметров заменяемой застройки с высотными отметками до верхней отметки здания, включая все конструктивные и декоративные элементы, не превышающими 16 м;

- проведение работ по благоустройству и озеленению территории общего пользования;

- прокладку, ремонт, реконструкцию объектов инженерной инфраструктуры, необходимых для функционирования существующих и проектируемых объектов города;

- размещение, ремонт, реконструкцию дорожного покрытия улиц, автостоянок, местных проездов, пешеходных дорожек;

- обеспечение пожарной безопасности Усадьбы «Кривякино» и ее защиты от динамических

воздействий;

2) для участка №3 разрешает:

- капитальный ремонт и реконструкцию застройки в сложившихся габаритах и параметрах: цветовая гамма спокойных тонов (коричневый, бежевый, охристый, серый), традиционные формы объемов и кровель;

- новое строительство взамен изношенного фонда с сохранением общих габаритов и иных параметров заменяемой застройки с высотными отметками до верхней отметки здания, включая все конструктивные и декоративные элементы, не превышающими 12 м;

- проведение работ по благоустройству и озеленению территории общего пользования;

- ремонт, реконструкцию объектов инженерной инфраструктуры, необходимых для функционирования существующих и проектируемых объектов города;

- размещение автостоянок, ремонт, реконструкцию дорожного покрытия улиц, местных проездов, пешеходных дорожек;

- обеспечение пожарной безопасности Усадьбы «Кривякино» и ее защиты от динамических воздействий;

3) для участков №4 и №5 разрешает:

- капитальный ремонт и реконструкцию объектов капитального строительства без изменения их габаритов с отделкой фасадов в соответствии с архитектурным ансамблем центральной площади города: цветовая гамма нейтральных тонов (коричневый, бежевый, охристый, серый), традиционные формы объемов и кровель;

- нейтрализацию новых объектов городской инфраструктуры относительно Усадьбы «Кривякино» средствами архитектуры и озеленения (цветовая гамма фасадов нейтральных тонов, посадка «зеленой» кулисы на территории, граничащей с парком Усадьбы «Кривякино»);

- проведение работ по благоустройству и озеленению территории;

- обеспечение визуального восприятия Усадьбы «Кривякино» в ее историко-градостроительной среде с основных визуальных точек обзора по границе с регулярным парком Усадьбы «Кривякино»;

- обеспечение доступа (пешеходных подходов) к парку Усадьбы «Кривякино»;

- обеспечение пожарной безопасности Усадьбы «Кривякино» и ее защиты от динамических воздействий;

- прокладку, ремонт, реконструкцию объектов инженерной инфраструктуры, необходимых для функционирования существующих объектов города Воскресенска;

- размещение автостоянок, ремонт, реконструкцию дорожного покрытия улиц, местных проездов, пешеходных дорожек;

4) для участка №6 разрешает:

- создание пешеходной зоны с организацией визуальной связи между городской территорией (от ул. Менделеева) и парком Усадьбы «Кривякино»;

- проведение работ по благоустройству и озеленению территории с возможностью размещения малых архитектурных форм (лавочки, урны) в соответствии с архитектурным ансамблем центральной площади города по форме, фактуре, цветовой гамме (бежевый, коричневый, охристый, серый);

- обеспечение визуального восприятия Усадьбы «Кривякино» в ее историко-градостроительной и природной среде;

- обеспечение доступа (пешеходных подходов) к парку Усадьбы «Кривякино»;

- огораживание участков застройки с использованием кованых, литых и им подобных «прозрачных» металлических ограждений с высотными параметрами до 1,0 м;

- обеспечение пожарной безопасности Усадьбы «Кривякино» и ее защиты от динамических воздействий;

- прокладку, ремонт, реконструкцию объектов инженерной инфраструктуры, необходимых для функционирования объектов в городе Воскресенске.

5) для участка №7 разрешает:

- капитальный ремонт и реконструкцию индивидуальной жилой застройки в сложившихся

габаритах и параметрах: цветовая гамма спокойных тонов, традиционные формы объемов и кровель;

- новое строительство индивидуальных жилых домов взамен изношенного жилищного фонда по «красной» линии застройки с сохранением исторической планировки села Новлянское, с сохранением общих габаритов и иных параметров заменяемой застройки с высотными отметками до верхней отметки кровли, не превышающими 12 м;

- строительство хозяйственных построек и гаражей не выше 4 метров в глубине участков;

- проведение работ по благоустройству и озеленению территории;

- ремонт, реконструкцию дорожного покрытия улиц, местных проездов, пешеходных дорожек;

- прокладку и ремонт инженерных коммуникаций, воздушных и подземных линий связи и линий электропередачи;

- обеспечение пожарной безопасности.

Зона охраняемого природного ландшафта Усадьбы «Кривякино» включает в себя береговую полосу правобережья Москвы-реки, являющуюся зоной композиционного влияния на Усадьбу «Кривякино».

Режим использования земель в границах зоны охраняемого природного ландшафта Усадьбы «Кривякино» запрещает:

- строительство объектов капитального строительства;

- рубку зеленых массивов, порчу видового состава, уничтожение ценных древесно-кустарниковых насаждений, почвозащитной растительности;

- значительное изменение рельефа местности (срезка, подсыпка грунта более 0,5 м) без обоснования;

- загрязнение почв и грунтовых вод, нарушение сложившихся характерных гидрологических условий (изменение уровня грунтовых вод);

- нарушение береговой линии водоемов;

- организацию необорудованных мест для сбора мусора;

- разведение костров;

- возведение железобетонных заборов, ограждений из профилированного металла и им подобных «глухих» заборов;

- прокладку скоростных магистралей и дорог, организацию автостоянок;

- прокладку наземных инженерных коммуникаций (кроме необходимых временных), размещение телекоммуникационных вышек, антенных мачт, труб котельных, рекламных стел и иных значительных по высоте инженерных сооружений.

Градостроительный регламент в зоне охраняемого природного ландшафта Усадьбы «Кривякино» разрешает:

- использование территории под рекреационные цели, организацию новых прогулочных пешеходных и велосипедных маршрутов, устройство некапитальных плоскостных сооружений - площадок рекреационного использования (площадок отдыха, детских игровых комплексов, спортивных площадок), размещение малых архитектурных форм с высотными параметрами до 3,0 м;

- использование отделочных материалов малых архитектурных форм, дорожных покрытий нейтральной цветовой гаммы (коричневый, бежевый, охристый, серый);

- огораживание части территории с использованием кованых, литых и им подобных «прозрачных» металлических ограждений с высотными параметрами до 1 м;

- степень освоения озелененной территории под площадки рекреационного использования, малые архитектурные формы - не более 10 процентов от общей площади зоны охраняемого природного ландшафта;

- сохранение общего характера рельефа, гидрологических и экологических условий, необходимых для обеспечения сохранности и восстановления (регенерации) охраняемого природного ландшафта в долине Москвы-реки;

- сохранение и восстановление сложившегося в охраняемом природном ландшафте

соотношения открытых и закрытых пространств в целях обеспечения визуального восприятия Усадьбы «Кривякино» в ее исторической и природной среде;

- обеспечение пожарной безопасности охраняемого природного ландшафта и его защиты от динамических воздействий;

- капитальный ремонт и реконструкцию объектов капитального строительства и их частей без изменения габаритов.

Режим использования территории объекта культурного наследия федерального значения - усадьбы «Кривякино», XVIII-XIX вв. в городе Воскресенске Московской области:

1. Разрешается по проектам, согласованным в установленном порядке с органами охраны объектов культурного наследия:

- проведение работ по ремонту, реставрации и приспособлению для современного использования объектов культурного наследия, входящих в усадебный комплекс на основе историко-архитектурных, историко-градостроительных, архивных и археологических исследований;

- восстановление утраченных объемов исторических построек по историческим чертежам, обмерам или методом «компенсационного» строительства - по историческим аналогам на основе историко-архитектурных и археологических исследований;

- производство работ на объектах культурного наследия в соответствии с проектной документацией, разработанной на основе реставрационного задания;

- проведение работ по реставрации и благоустройству территории;

- прокладка инженерных коммуникаций, необходимых для сохранения и функционирования усадьбы «Кривякино».

2. Запрещается:

- любое строительство, не связанное с воссозданием исторических построек, реставрация и реконструкция, связанные с изменением облика объектов культурного наследия;

- снос зданий и сооружений, обладающих архитектурно-художественной и исторической ценностью;

- изменение исторически ценной планировочной структуры;

- самовольная посадка и вырубка зеленых насаждений;

- нарушение береговой линии водоемов, нарушение гидрологического режима;

- проведение земляных и хозяйственных работ без согласования с органами охраны объектов культурного наследия.

Статья 4.2. Режим использования территории объекта культурного наследия федерального значения - усадьбы «Кривякино», XVIII-XIX вв.

Разрешается по проектам, согласованным в установленном порядке с органами охраны объектов культурного наследия:

- проведение работ по ремонту, реставрации и приспособлению для современного использования объектов культурного наследия, входящих в усадебный комплекс на основе историко-архитектурных, историко-градостроительных, архивных и археологических исследований;

- восстановление утраченных объемов исторических построек по историческим чертежам, обмерам или методом «компенсационного» строительства - по историческим аналогам на основе историко-архитектурных и археологических исследований;

- производство работ на объектах культурного наследия в соответствии с проектной документацией, разработанной на основе реставрационного задания;

- проведение работ по реставрации и благоустройству территории;

- прокладка инженерных коммуникаций, необходимых для сохранения и функционирования усадьбы «Кривякино».

Запрещается:

- любое строительство, не связанное с воссозданием исторических построек, реставрация и

реконструкция, связанные с изменением облика объектов культурного наследия;

- снос зданий и сооружений, обладающих архитектурно-художественной и исторической ценностью;
- изменение исторически ценной планировочной структуры;
- самовольная посадка и вырубка зеленых насаждений;
- нарушение береговой линии водоемов, нарушение гидрологического режима;
- проведение земляных и хозяйственных работ без согласования с органами охраны объектов культурного наследия.

Статья 4.3. Режим использования территории объекта культурного наследия регионального значения «Церковь великомученика Димитрия Солунского, 1847-1850 гг.»

Режимом использования территории объекта культурного наследия регионального значения «Церковь великомученика Димитрия Солунского, 1847-1850 гг.», расположенного по адресу: Московская область, Воскресенский муниципальный район, городское поселение Белоозерский, погост Дорки (далее - Церковь), разрешается по специально разработанным проектам, согласованным с органом охраны объектов культурного наследия в установленном законодательством порядке:

- проведение работ по сохранению Церкви;
 - проведение работ по восстановлению исторического характера благоустройства и озеленения территории Церкви;
 - прокладка, ремонт, реконструкция подземных инженерных коммуникаций, необходимых для функционирования Церкви с последующей рекультивацией нарушенных участков;
 - ремонт и реконструкция существующих подземных инженерных коммуникаций, с последующей рекультивацией нарушенных участков;
 - раскрытие и сохранение исторических отметок уровня земли;
 - применение при благоустройстве и оборудовании территории Церкви традиционных материалов (камень, кирпич, дерево), исключая контрастные сочетания и яркие цвета;
 - установка информационных знаков и указателей.
- Запрещается:
- любое строительство, не связанное с восстановлением исторической среды Церкви, за исключением временных построек, необходимых для проведения реставрационных работ;
 - самовольная посадка и вырубка зеленых насаждений;
 - изменение исторической планировочной структуры, благоустройство, связанное с изменением исторического облика территории Церкви;
 - размещение любых рекламных конструкций на территории Церкви;
 - установка на фасаде, крыше Церкви средств технического обеспечения, в том числе кондиционеров, телеантенн, тарелок спутниковой связи;
 - движение транспорта по территории Церкви, за исключением специального транспорта;
 - прокладка дорог и устройство автостоянок;
 - прокладка наземных инженерных коммуникаций, в том числе воздушных линий электропередач, кроме временных, необходимых для проведения ремонтно-реставрационных работ;
 - динамическое воздействие, создающее разрушающие вибрационные нагрузки;
 - изменение исторического функционального назначения Церкви, определяющего историко-культурное своеобразие территории.

Статья 4.4. Режим использования территории объекта культурного наследия регионального значения – «Усадьбы, XVIII в.»

Разрешается по проектам, разработанным лицензированной организацией и согласованным в установленном порядке с областным органом охраны объектов культурного наследия:

- восстановление утраченных исторических построек по историческим чертежам, обмерам, аналогам, на основе историко-архивных, археологических, гидрологических и других исследований;
 - проведение работ по реставрации и ремонту объектов культурного наследия, входящих в усадебный комплекс, на основе историко-архивных, археологических, гидрологических и других исследований;
 - проведение работ по текущему ремонту сооружений, не являющихся объектами культурного наследия, без изменения габаритов;
 - производство работ на объектах культурного наследия в соответствии с проектной документацией, разработанной на основе реставрационного задания;
 - приспособление усадебных построек для нужд пользователей;
 - сохранение и воссоздание пространственной и планировочной структуры, композиционных взаимосвязей, главных видовых точек на основе научных, исторических, археологических, инженерно-архитектурных, гидрологических и иных исследований;
 - прокладка инженерных коммуникаций, необходимых для сохранения и функционирования «Усадьбы, XVIII в.»;
 - проведение работ по реставрации и благоустройству территории;
 - проведение опережающих археологических исследований.
- Запрещается:
- любое строительство, не связанное с воссозданием исторических утраченных построек;
 - самовольная посадка и вырубка зеленых насаждений;
 - нарушение культурного слоя;
 - проведение земляных работ без предшествующих археологических исследований;
 - прокладка наземных и воздушных инженерных сетей;
 - динамическое воздействие на грунты в зоне их взаимодействия с объектами культурного наследия от транспорта, производства работ различного типа, создающее разрушающие вибрационные нагрузки;
 - проведение землеустроительных, земляных, строительных, мелиоративных, хозяйственных работ без согласования с областным органом охраны объектов культурного наследия.

Статья 4.5. Режим использования территории объекта культурного наследия федерального значения «Усадьба «Михалево», XIX в.»

Режимом использования территории объекта культурного наследия федерального значения «Усадьба «Михалево», XIX в.», расположенного по адресу: Московская область, Воскресенский муниципальный район, городское поселение Белоозерский, село Михалево (далее - Объект), разрешается по специально разработанным проектам, согласованным с органом охраны объектов культурного наследия в порядке, установленном законодательством Российской Федерации:

- проведение работ по сохранению Объекта;
- проведение работ по восстановлению исторического характера благоустройства и озеленения территории Объекта;
- применение при благоустройстве и оборудовании территории Объекта традиционных материалов (дерево, камень, кирпич), современных материалов, близких по фактуре традиционным, исключая яркие цвета и контрастные цветовые сочетания;
- расчистка территории от самосевных сорных древесно-кустарниковых насаждений, проведение санитарно-оздоровительных и лечебных мероприятий по всем старовозрастным насаждениям на основе предварительных дендрологических исследований;
- ремонт зданий, не являющихся объектами культурного наследия, без изменения их объемно-пространственных характеристик;
- прокладка, ремонт, реконструкция подземных инженерных коммуникаций, необходимых для функционирования Объекта, с последующей рекультивацией нарушенных участков;

- ремонт и реконструкция существующих подземных инженерных коммуникаций с последующей рекультивацией нарушенных участков;
- проведение ремонтных работ покрытия пешеходных дорожек;
- раскрытие и сохранение исторических отметок уровня земли;
- установка информационных знаков и указателей.

Запрещается:

- любое строительство, не связанное с восстановлением исторической среды Объекта, за исключением временных построек, необходимых для проведения реставрационных работ;
- любая хозяйственная деятельность, которая может привести к разрушению Объекта, а также искажению внешнего облика Объекта;
- самовольная посадка и вырубка зеленых насаждений;
- загрязнение почв и грунтовых вод, нарушение почвенного покрова, сложившихся характерных гидрологических условий (изменение уровня грунтовых вод);
- изменение исторической планировочной структуры, благоустройство, связанное с изменением исторического облика территории Объекта;
- размещение любых рекламных конструкций на территории Объекта;
- установка на фасаде, крыше Объекта средств технического обеспечения, в том числе кондиционеров, телеантенн, тарелок спутниковой связи;
- движение транспорта по территории Объекта, за исключением специального транспорта;
- прокладка дорог и устройство автостоянок;
- возведение «глухих» ограждений;
- прокладка наземных инженерных коммуникаций, в том числе воздушных линий электропередач, кроме временных, необходимых для проведения ремонтно-реставрационных работ;
- организация необорудованных мест для сбора мусора;
- размещение пожароопасных и экологически вредных объектов;
- динамическое воздействие, создающее разрушающие вибрационные нагрузки;
- проведение любых земляных и строительных работ без предварительного археологического обследования.

Статья 4.6. Режим использования территории объекта культурного наследия регионального значения - церкви Иоанна Златоуста, 1761 г.

Разрешается по проектам, согласованным в установленном порядке с областным органом охраны объектов культурного наследия:

- проведение работ по реставрации, ремонту и приспособлению для современного использования церкви Иоанна Златоуста на основе научных, историко-архитектурных, историко-градостроительных, архивных и археологических исследований согласно проектной документации, разработанной в соответствии с заданием на проведение работ по сохранению объекта культурного наследия;
- восстановление утраченных объемов исторических построек (дом священника) по историческим чертежам, обмерам или историческим аналогам на основании историко-культурных исследований;
- проведение работ по благоустройству и озеленению территории;
- проведение работ по ремонту существующих зданий и сооружений, не являющихся объектами культурного наследия (сторожка, фрагмент исторической ограды, ограда современная, современные постройки, расположенные к юго-западу и северо-западу от храма), без изменения габаритов;
- вывод хозяйственных построек, обладающих низкими эстетическими качествами, диссонансных облику памятника (хозяйственный сарай, расположенный к востоку от храма);
- применение «кулисных» посадок для нейтрализации диссонансных зданий и сооружений;
- прокладка подземных инженерных коммуникаций, необходимых для сохранения и

функционирования церкви Иоанна Златоуста, на основании опережающих археологических исследований.

Запрещается:

- любое строительство, не связанное с восстановлением дома священника;
- разрушение строений, имеющих историческую ценность (сторожка, фрагмент исторической ограды);
- нарушение исторически сложившегося гидрологического режима территории, изменения уровня грунтовых вод.

ГЛАВА 2. РЕГУЛИРОВАНИЕ ЗЕМЛЕПОЛЬЗОВАНИЯ И ЗАСТРОЙКИ УПОЛНОМОЧЕННЫМИ ОРГАНАМИ

Статья 5. Перераспределение полномочий между органами местного самоуправления городского округа и уполномоченными Правительством Московской области центральными исполнительными органами государственной власти Московской области

1. Полномочия органов местного самоуправления городского округа и центральных исполнительных органов государственной власти Московской области в области градостроительной деятельности и земельных отношений перераспределены в порядке, предусмотренном частью 1.2 статьи 17 Федерального закона от 06.10.2003 № 131-ФЗ «Об общих принципах организации местного самоуправления в Российской Федерации», на основании Закона Московской области от 24.07.2014 № 106/2014-ОЗ «О перераспределении полномочий между органами местного самоуправления муниципальных образований Московской области и органами государственной власти Московской области», Закона Московской области от 24.07.2014 № 107/2014-ОЗ «О наделении органов местного самоуправления муниципальных образований Московской области отдельными государственными полномочиями Московской области», Закона Московской области от 27.12.2017 № 250/2017-ОЗ «О перераспределении полномочий между органами местного самоуправления муниципальных образований Московской области и органами государственной власти Московской области по комплексному развитию территории», Закона Московской области от 26.01.2021 № 2/2021-ОЗ «О некоторых вопросах комплексного развития территорий муниципальных образований Московской области и о внесении изменений в некоторые законы Московской области по вопросам перераспределения полномочий между органами местного самоуправления муниципальных образований Московской области и органами государственной власти Московской области и наделения органов местного самоуправления муниципальных образований Московской области отдельными государственными полномочиями Московской области по комплексному развитию территории», Закона Московской области от 10.12.2020 № 270/2020-ОЗ «О наделении органов местного самоуправления муниципальных образований Московской области отдельными государственными полномочиями Московской области в области земельных отношений».

2. Срок наделения органов местного самоуправления городского округа государственными полномочиями в области градостроительной деятельности определяется Законами Московской области.

Статья 6. Полномочия уполномоченных Правительством Московской области центральных исполнительных органов государственной власти Московской области

1. Уполномоченные Правительством Московской области центральные исполнительные органы государственной власти Московской области (далее – уполномоченный орган) осуществляют полномочия по:

- 1) подготовке генерального плана, а также по внесению в него изменений, за исключением полномочий, предусмотренных частями 2-8 статьи 28 Градостроительного кодекса Российской Федерации;
- 2) подготовке Правил, а также по внесению в них изменений, за исключением полномочий,

предусмотренных частями 11-14 статьи 31 и частями 1-3 статьи 32 Градостроительного кодекса Российской Федерации;

3) принятию решения о подготовке документации по планировке территории городского округа, обеспечению подготовки документации по планировке территории, за исключением случаев, указанных в части 1.1 статьи 45 Градостроительного кодекса Российской Федерации, и утверждению документации по планировке территории в границах городского округа с учетом особенностей, указанных в части 5.1 статьи 45 Градостроительного кодекса Российской Федерации, за исключением полномочий по организации и проведению публичных слушаний, общественных обсуждений;

4) подготовке, регистрации и выдаче градостроительных планов земельных участков в городском округе;

5) принятию решения о подготовке документации по планировке территории, обеспечению подготовки документации по планировке территории (внесению изменений) и утверждению документации по планировке территории, предусматривающей размещение объекта местного значения городского округа, финансирование строительства, реконструкции которого осуществляется полностью за счет средств местного бюджета городского округа и размещение которого планируется на территории двух и более муниципальных районов, городских округов, имеющих общую границу, в границах Московской области, по согласованию с иными муниципальными районами, городскими округами, на территориях которых планируется строительство, реконструкция такого объекта;

6) выдаче разрешения на строительство (внесению изменений, в том числе в связи с необходимостью продления срока действия), прекращению действия разрешения на строительство, разрешения на ввод объектов в эксплуатацию, при осуществлении строительства, реконструкции объектов капитального строительства, расположенных на территории городского округа;

7) принятию решения о предоставлении разрешения на условно разрешенный вид использования земельного участка или объекта капитального строительства, за исключением организации и проведения публичных слушаний, общественных обсуждений;

8) принятию решения о предоставлении разрешения на отклонение от предельных параметров разрешенного строительства, реконструкции объектов капитального строительства, за исключением организации и проведения публичных слушаний, общественных обсуждений;

9) ведению государственных информационных систем обеспечения градостроительной деятельности в части, касающейся осуществления градостроительной деятельности на территориях городских округов, и предоставление сведений, документов и материалов, содержащихся в государственных информационных системах обеспечения градостроительной деятельности;

10) переводу земель, находящихся в частной собственности, из одной категории в другую в отношении земель сельскохозяйственного назначения и случаев перевода земель населенных пунктов в земли иных категорий и земель иных категорий в земли населенных пунктов;

11) согласованию документации по планировке территории, подготовленной на основании решения уполномоченного федерального органа исполнительной власти, до ее утверждения.

2. Правительство Московской области или уполномоченные им центральные исполнительные органы государственной власти Московской области осуществляют иные полномочия в сфере регулирования вопросов землепользования и застройки, предусмотренные Законами Московской области, иными нормативными правовыми актами Московской области.

Статья 7. Полномочия органов местного самоуправления городского округа

1. Органы местного самоуправления городского округа наделяются государственными полномочиями по:

1) распоряжению земельными участками, государственная собственность на которые не разграничена, расположенными на территории городского округа, за исключением случаев,

предусмотренных законодательством Российской Федерации об автомобильных дорогах и о дорожной деятельности;

2) предоставлению земельных участков, государственная собственность на которые не разграничена, расположенных на территории городского округа, за исключением случаев предоставления земельных участков для размещения автомобильных дорог регионального или межмуниципального значения;

3) переводу земель, находящихся в частной собственности, из одной категории в другую, за исключением земель сельскохозяйственного назначения и случаев перевода земель населенных пунктов в земли иных категорий и земель иных категорий в земли населенных пунктов;

4) подготовке проекта решения о:

- комплексном развитии территории, осуществляемом в границах одного или нескольких элементов планировочной структуры, их частей, в которых расположены многоквартирные дома, указанные в части 2 статьи 65 Градостроительного кодекса Российской Федерации (далее - комплексное развитие территории жилой застройки);

- комплексном развитии территории, осуществляемом в границах одного или нескольких элементов планировочной структуры, их частей, в которых расположены объекты капитального строительства, указанные в части 4 статьи 65 Градостроительного кодекса Российской Федерации (далее - комплексное развитие территории не жилой застройки);

4.1) опубликованию проектов решений, указанных в пункте 3 настоящей части, в порядке, установленном для официального опубликования правовых актов, иной официальной информации;

4.2) направлению предложения о заключении договора о комплексном развитии территории не жилой застройки всем правообладателям объектов недвижимого имущества, расположенных в границах такой территории;

4.3) инициированию проведения общих собраний собственников многоквартирных домов, не признанных аварийными и подлежащими сносу или реконструкции и включенных в проект решения о комплексном развитии территории жилой застройки по вопросу включения многоквартирного дома в решение о комплексном развитии территории жилой застройки;

4.4) принятию решения о:

- комплексном развитии территории жилой застройки и его опубликование в порядке, установленном для официального опубликования правовых актов, иной официальной информации;

- комплексном развитии территории не жилой застройки и его опубликование в порядке, установленном для официального опубликования правовых актов, иной официальной информации;

- комплексном развитии территории, осуществляемом в границах одного или нескольких элементов планировочной структуры, их частей, в которых расположены земельные участки, которые находятся в государственной либо муниципальной собственности, либо земельные участки, государственная собственность на которые не разграничена, в том числе с расположенными на них объектами капитального строительства, при условии, что такие земельные участки, объекты капитального строительства не обременены правами третьих лиц (далее - комплексное развитие незастроенной территории) и его опубликование в порядке, установленном для официального опубликования правовых актов, иной официальной информации;

4.5) проведению торгов в целях заключения договора о:

- комплексном развитии территории жилой застройки за исключением случаев, предусмотренных Градостроительным кодексом Российской Федерации;

- комплексном развитии территории не жилой застройки за исключением случаев, предусмотренных Градостроительным кодексом Российской Федерации;

- комплексном развитии незастроенной территории за исключением случаев, предусмотренных Градостроительным кодексом Российской Федерации;

4.6) заключению договора о:

- комплексном развитии территории жилой застройки за исключением случаев, предусмотренных Градостроительным кодексом Российской Федерации;
- комплексном развитии территории нежилой застройки, в том числе с правообладателями, выразившими в письменной форме согласие на его заключение в соответствии с Градостроительным кодексом Российской Федерации, за исключением случаев, предусмотренных Градостроительным кодексом Российской Федерации;
- комплексном развитии незастроенной территории за исключением случаев, предусмотренных Градостроительным кодексом Российской Федерации;
- комплексном развитии территории по инициативе правообладателей с такими правообладателями;

5) направлению уведомлений о соответствии указанных в уведомлении о планируемых строительстве или реконструкции объекта индивидуального жилищного строительства или садового дома параметров объекта индивидуального жилищного строительства или садового дома установленным параметрам и допустимости размещения объекта индивидуального жилищного строительства или садового дома на земельном участке на территории городского округа;

6) направлению уведомлений о несоответствии указанных в уведомлении о планируемых строительстве или реконструкции объекта индивидуального жилищного строительства или садового дома параметров объекта индивидуального жилищного строительства или садового дома установленным параметрам и (или) недопустимости размещения объекта индивидуального жилищного строительства или садового дома на земельном участке на территории городского округа;

7) направлению уведомлений о соответствии построенных или реконструированных объекта индивидуального жилищного строительства или садового дома требованиям законодательства о градостроительной деятельности при строительстве или реконструкции объектов индивидуального жилищного строительства или садовых домов на земельных участках, расположенных на территории городского округа;

8) направлению уведомлений о несоответствии построенных или реконструированных объекта индивидуального жилищного строительства или садового дома требованиям законодательства о градостроительной деятельности с указанием всех оснований при строительстве или реконструкции объектов индивидуального жилищного строительства или садовых домов на земельных участках, расположенных на территории городского округа;

9) принятию решения об установлении соответствия между разрешенным использованием земельного участка и видом разрешенного использования земельных участков, установленным классификатором видов разрешенного использования земельных участков;

10) принятию решения о выборе основного и вспомогательного вида разрешенного использования земельного участка, государственная собственность на который не разграничена, из предусмотренных документами градостроительного зонирования;

11) установлению сервитута, публичного сервитута в отношении земель или земельных участков, государственная собственность на которые не разграничена, расположенных на территории городского округа, в случаях, предусмотренных законодательством Российской Федерации.

2. Органы местного самоуправления городского округа осуществляют полномочия по:

- 1) организации и проведению публичных слушаний, общественных обсуждений по вопросам землепользования и застройки;
- 2) утверждению генерального плана, утверждению изменений в генеральный план;
- 3) утверждению Правил, внесению изменений в Правила;
- 4) утверждению местных нормативов градостроительного проектирования городского округа (изменений в них);
- 5) принятию решения об утверждении схемы расположения земельного участка или земельных участков на кадастровом плане территории, за исключением случаев, установленных законодательством Российской Федерации;
- 6) принятию решения о предварительном согласовании предоставления земельных

участков, за исключением случаев, установленных законодательством Российской Федерации;

7) осуществлению муниципального земельного контроля.

3. Органы местного самоуправления городского округа осуществляют в установленном указанными органами порядке информирование граждан о порядке строительства объектов капитального строительства на земельных участках, предназначенных для ведения гражданами личного подсобного хозяйства, садоводства, огородничества, индивидуального гаражного или индивидуального жилищного строительства.

4. Органы местного самоуправления городского округа осуществляют иные полномочия, отнесенные в соответствии с законодательством Российской Федерации и Законами Московской области к полномочиям органов местного самоуправления городского округа.

Статья 8. Комиссия по подготовке проекта правил землепользования и застройки Московской области

1. Комиссия по подготовке правил землепользования и застройки Московской области (далее – Комиссия) – постоянно действующий межведомственный орган Московской области, который создан для обеспечения выполнения задач градостроительного зонирования и обеспечения устойчивого развития территорий на основе территориального планирования и градостроительного зонирования.

2. Состав Комиссии утверждается постановлением Правительства Московской области.

3. К основным функциям Комиссии относятся:

- 1) обеспечение подготовки проекта Правил;
- 2) обеспечение подготовки внесения изменений в Правила;
- 3) обеспечение предоставления разрешения на условно разрешенный вид использования земельного участка или объекта капитального строительства;
- 4) обеспечение предоставления разрешения на отклонение от предельных параметров разрешенного строительства, реконструкции объектов капитального строительства.

4. В целях реализации полномочий Комиссия имеет право запрашивать и получать необходимые для работы материалы и сведения по рассматриваемому вопросу.

5. Заседания Комиссии ведет председатель Комиссии, а в случае его отсутствия – заместитель председателя Комиссии.

Заседание Комиссии считается правомочным, если на нем присутствуют более половины от установленного числа членов Комиссии.

6. Решения Комиссии принимаются путем открытого голосования простым большинством голосов присутствующих на заседании членов Комиссии (при равенстве голосов голос председателя Комиссии является решающим) и оформляются протоколом, который подписывается ответственным секретарем Комиссии и утверждается председательствующим на заседании Комиссии.

7. Решения Комиссии вступают в силу с даты подписания протокола заседания Комиссии.

8. Заседания Комиссии проводятся по мере необходимости, но не реже одного раза в месяц. В заседаниях Комиссии могут принимать участие эксперты, специалисты, представители органов местного самоуправления и представители иных заинтересованных сторон. Решение о необходимости участия перечисленных лиц принимается председателем Комиссии.

Статья 9. Комиссия по подготовке проекта правил землепользования и застройки городского округа

1. В целях организации и проведения общественных обсуждений или публичных слушаний по проекту Правил, по проекту о внесении изменений в Правила, по вопросам предоставления разрешения на условно разрешенный вид использования земельного участка или объекта капитального строительства, предоставления разрешения на отклонение от предельных параметров разрешенного строительства, реконструкции объекта капитального строительства

создается (создана) Комиссия по подготовке проекта правил землепользования и застройки городского округа (далее – Комиссия городского округа).

2. В состав Комиссии городского округа включаются представители:

- представительных и исполнительно-распорядительных органов местного самоуправления городского округа;
- центрального исполнительного органа государственной власти Московской области, проводящего государственную политику и осуществляющего управление в сфере архитектуры и градостроительной деятельности Московской области (при наличии согласия руководителя уполномоченного органа).

В состав Комиссии городского округа могут быть включены иные заинтересованные лица.

3. Персональный состав Комиссии городского округа и порядок ее деятельности утверждаются главой городского округа в соответствии с Градостроительным кодексом Российской Федерации, Законами Московской области.

4. Председатель Комиссии городского округа назначается главой городского округа из числа представителей администрации городского округа, входящих в состав Комиссии.

ГЛАВА 3. ИЗМЕНЕНИЕ ВИДОВ РАЗРЕШЕННОГО ИСПОЛЬЗОВАНИЯ ЗЕМЕЛЬНЫХ УЧАСТКОВ И ОБЪЕКТОВ КАПИТАЛЬНОГО СТРОИТЕЛЬСТВА ФИЗИЧЕСКИМИ И ЮРИДИЧЕСКИМИ ЛИЦАМИ. РЕГУЛИРОВАНИЕ ИНЫХ ВОПРОСОВ ЗЕМЛЕПОЛЬЗОВАНИЯ И ЗАСТРОЙКИ

Статья 10. Общие положения о градостроительном регламенте

1. Правовой режим земельных участков, равно как всего, что находится над и под поверхностью земельных участков и используется в процессе их застройки и последующей эксплуатации объектов капитального строительства определяется градостроительным регламентом.

2. Градостроительные регламенты установлены с учетом:

- фактического использования земельных участков и объектов капитального строительства в границах территориальной зоны;
- возможности сочетания в пределах одной территориальной зоны различных видов существующего и планируемого использования земельных участков и объектов капитального строительства;
- функциональных зон и характеристик их планируемого развития, определенных генеральным планом;
- видов территориальных зон;
- требований охраны объектов культурного наследия, а также особо охраняемых природных территорий, иных природных объектов.

3. Градостроительные регламенты обязательны для исполнения правообладателями земельных участков и объектов капитального строительства, иными физическими и юридическими лицами в случаях, установленных настоящими Правилами, при осуществлении планировки территории, архитектурно-строительного проектирования, строительства, реконструкции, эксплуатации объектов капитального строительства и иных действий, связанных с градостроительной деятельностью и земельными отношениями, осуществляемыми на территории городского округа.

4. Действие установленных Правилами градостроительных регламентов распространяется в равной мере на все земельные участки и объекты капитального строительства, расположенные в границах территориальных зон, установленных на карте градостроительного зонирования, за исключением земельных участков, указанных в части 5 настоящей статьи.

5. Действие градостроительных регламентов не распространяется на следующие земельные участки, расположенные на территории городского округа:

- в границах территорий памятников и ансамблей, включенных в единый государственный

реестр объектов культурного наследия (памятников истории и культуры) народов Российской Федерации, а также в границах территорий памятников или ансамблей, которые являются выявленными объектами культурного наследия и решения о режиме содержания, параметрах реставрации, консервации, воссоздания, ремонта и приспособлении которых принимаются в порядке, установленном законодательством Российской Федерации об охране объектов культурного наследия;

- в границах территорий общего пользования;
- предназначенные для размещения линейных объектов и (или) занятые линейными объектами;
- предоставленные для добычи полезных ископаемых.

6. Градостроительные регламенты не устанавливаются для земель лесного фонда, земель, покрытых поверхностными водами, земель запаса, земель особо охраняемых природных территорий (за исключением земель лечебно-оздоровительных местностей и курортов), сельскохозяйственных угодий в составе земель сельскохозяйственного назначения, земельных участков, расположенных в границах особых экономических зон.

7. Использование земельных участков, на которые действие градостроительных регламентов не распространяется или для которых градостроительные регламенты не устанавливаются, определяется уполномоченными федеральными органами исполнительной власти, уполномоченными органами исполнительной власти субъектов Российской Федерации или уполномоченными органами местного самоуправления в соответствии с федеральными законами. Использование земель или земельных участков из состава земель лесного фонда, земель или земельных участков, расположенных в границах особо охраняемых природных территорий (за исключением территорий населенных пунктов, включенных в состав особо охраняемых природных территорий), определяется соответственно лесохозяйственным регламентом, положением об особо охраняемой природной территории в соответствии с лесным законодательством, законодательством об особо охраняемых природных территориях.

8. Применительно к историческим поселениям, зонам с особыми условиями использования территорий градостроительные регламенты устанавливаются в соответствии с законодательством Российской Федерации.

Статья 11. Состав градостроительного регламента

1. В градостроительном регламенте в отношении земельных участков и объектов капитального строительства, расположенных в пределах соответствующей территориальной зоны, указываются:

- 1) виды разрешенного использования земельных участков и объектов капитального строительства;
- 2) предельные (минимальные и (или) максимальные) размеры земельных участков и предельные параметры разрешенного строительства, реконструкции объектов капитального строительства;
- 3) ограничения использования земельных участков и объектов капитального строительства, устанавливаемые в соответствии с законодательством Российской Федерации;
- 4) расчетные показатели минимально допустимого уровня обеспеченности территории объектами коммунальной, транспортной, социальной инфраструктур и расчетные показатели максимально допустимого уровня территориальной доступности указанных объектов для населения в случае, если в границах территориальной зоны, применительно к которой устанавливается градостроительный регламент, предусматривается осуществление комплексного развития территории.

2. Установление основных видов разрешенного использования земельных участков и объектов капитального строительства является обязательным применительно к каждой территориальной зоне, в отношении которой устанавливается градостроительный регламент.

3. Вспомогательные виды разрешенного использования земельных участков и объектов

капитального строительства допускаются только в качестве дополнительных по отношению к основным видам разрешенного использования и условно разрешенным видам использования земельных участков и объектов капитального строительства и осуществляются совместно с ними.

4. Изменение одного вида разрешенного использования земельных участков и объектов капитального строительства на другой вид использования осуществляется в соответствии с градостроительным регламентом при условии соблюдения требований технических регламентов в порядке, установленном настоящими Правилами.

5. Виды разрешенного использования земельных участков определяются в соответствии с классификатором, утвержденным Приказом Росреестра от 10.11.2020 № П/0412 «Об утверждении классификатора видов разрешенного использования земельных участков».

Виды разрешенного использования объектов капитального строительства содержатся в описании видов разрешенного использования земельных участков указанного классификатора и отдельно не устанавливаются.

6. В таблицах видов разрешенного использования земельных участков и объектов капитального строительства (основных, вспомогательных, условно разрешенных) территориальных зон для сокращения словосочетания «виды разрешенного использования» используется аббревиатура ВРИ.

7. Предельные (минимальные и (или) максимальные) размеры земельных участков и предельные параметры разрешенного строительства, реконструкции объектов капитального строительства включают в себя:

1) предельные (минимальные и (или) максимальные) размеры земельных участков, в том числе их площадь;

2) минимальные отступы от границ земельных участков в целях определения мест допустимого размещения зданий, строений, сооружений, за пределами которых запрещено строительство зданий, строений, сооружений;

3) предельное количество этажей или предельную высоту зданий, строений, сооружений;

4) максимальный процент застройки в границах земельного участка, определяемый как отношение суммарной площади земельного участка, которая может быть застроена, ко всей площади земельного участка.

8. Предельные (минимальные и (или) максимальные) размеры земельных участков и предельные параметры разрешенного строительства, реконструкции объектов капитального строительства применяются в случаях, если национальными стандартами и сводами правил, техническими регламентами, нормативами градостроительного проектирования, санитарными правилами, нормативными правовыми актами Российской Федерации не предусмотрены иные требования к предельным параметрам.

9. Предельное количество этажей или предельная высота зданий, строений, сооружений (объектов капитального строительства) указаны на карте градостроительного зонирования.

Предельное количество этажей включает все надземные этажи.

Предельное количество этажей объектов капитального строительства в границах соответствующих территориальных зон, допускающих строительство, реконструкцию объектов капитального строительства, составляет 3 этажа, (за исключением зоны сельскохозяйственных угодий), если иное не указано на карте градостроительного зонирования.

Для вида разрешенного использования с кодом 3.5.1 Классификатора видов разрешенного использования земельных участков, утвержденного Приказом Росреестра от 10.11.2020 № П/0412 (далее – Классификатор), предельное количество этажей составляет 4 этажа, вне зависимости от значения, указанного на карте градостроительного зонирования.

Градостроительные регламенты, в том числе, предельное количество этажей или предельная высота зданий, строений, сооружений (объектов капитального строительства) применяются в части, не противоречащей утвержденным режимам зон охраны объектов культурного наследия.

Для вида разрешенного использования с кодом 6.8 Классификатора предельная высота сооружений (антенно-мачтовых) не подлежит установлению.

10. Максимальный процент застройки земельного участка не учитывает площадь земельного участка, которая может быть застроена плоскостными сооружениями, и частями объектов капитального строительства, находящихся под поверхностью земельного участка (подземная часть объекта).

11. Для объектов капитального строительства, предельные параметры которых не соответствуют предельным параметрам, установленным градостроительными регламентами, предельными считаются фактические параметры, подтвержденные градостроительным планом земельного участка, разрешением на строительство, разрешением на ввод объекта в эксплуатацию, документами государственного учета, ситуационными планами, содержащимися в технических паспортах расположенных на земельных участках объектов недвижимости, которые находятся в архивах организаций по государственному техническому учету и (или) технической инвентаризации, выданными до вступления в силу настоящих Правил.

При формировании земельных участков под существующими объектами капитального строительства, размер земельного участка может не соответствовать минимальным размерам земельного участка, установленным в Правилах в составе градостроительного регламента.

12. Минимальные отступы от границ земельного участка для блокированной жилой застройки устанавливаются от границ земельного участка до стены объекта (блока), не являющейся общей стеной с объектом (блоком), расположенном на соседнем земельном участке.

13. Ограничения использования земельных участков и объектов капитального строительства устанавливаются в соответствии с законодательством Российской Федерации.

14. В пределах территориальных зон могут устанавливаться подзоны с одинаковыми видами разрешенного использования земельных участков и объектов капитального строительства, но с различными предельными (минимальными и (или) максимальными) размерами земельных участков и предельными параметрами разрешенного строительства, реконструкции объектов капитального строительства и сочетаниями таких размеров и параметров.

15. Для всех территориальных зон, если не указано иное, вид разрешенного использования 7.2 Автомобильный транспорт является основным с параметрами предельной этажности 0 и остальными параметрами, не подлежащими установлению.

16. При выделении участков из земель, находящихся в государственной или муниципальной собственности, или собственности на которые не разграничена, под объектами капитального строительства, зарегистрированными до утверждения настоящих Правил в установленном законом порядке, предельные размеры земельных участков не применяются, если их соблюдение невозможно в силу сложившегося землепользования (фактических границ, установленных на местности).

17. В случае образования земельных участков путем перераспределения земельных участков, принадлежащих физическим или юридическим лицам, и из земель (земельных участков), находящихся в государственной или муниципальной собственности, или собственности на которые не разграничена, предельные размеры земельных участков, установленные градостроительным регламентом, не распространяются.

18. В соответствии со статьей 25 Закона Российской Федерации от 21.02.1992 №2395-1 «О недрах», строительство объектов капитального строительства на земельных участках, расположенных за границами населенных пунктов, размещение подземных сооружений за границами населенных пунктов разрешается только после получения заключения федерального органа управления государственным фондом недр (Роснедра) или его территориального органа (Центрнедра) об отсутствии (наличии) полезных ископаемых в недрах под участком предстоящей застройки.

Статья 12. Использование земельных участков и объектов капитального строительства, несоответствующих градостроительным регламентам

1. Земельные участки или объекты капитального строительства, расположенные на территории городского округа, виды разрешенного использования, предельные (минимальные и (или) максимальные) размеры и предельные параметры которых не соответствуют

градостроительному регламенту, могут использоваться без установления срока приведения их в соответствие с градостроительным регламентом, за исключением случаев, если использование таких земельных участков и объектов капитального строительства опасно для жизни или здоровья человека, для окружающей среды, объектов культурного наследия.

2. Реконструкция указанных в части 1 настоящей статьи объектов капитального строительства может осуществляться только путем приведения таких объектов в соответствие с градостроительным регламентом или путем уменьшения их несоответствия предельным параметрам разрешенного строительства, реконструкции объектов капитального строительства.

3. Изменение видов разрешенного использования несоответствующих установленным настоящими Правилами градостроительным регламентам земельных участков и объектов капитального строительства может осуществляться только путем приведения видов их использования в соответствие с видами разрешенного использования земельных участков и объектов капитального строительства, установленными градостроительным регламентом.

4. В случае, если использование указанных в части 1 настоящей статьи земельных участков или объектов капитального строительства продолжается и опасно для жизни или здоровья человека, для окружающей среды, объектов культурного наследия, может быть наложен запрет на использование таких земельных участков и объектов в соответствии с федеральными законами.

Статья 13. Изменение видов разрешенного использования земельных участков и объектов капитального строительства физическими и юридическими лицами

1. Изменение одного вида разрешенного использования земельных участков и объектов капитального строительства на другой вид такого использования осуществляется в соответствии с градостроительным регламентом при условии соблюдения требований технических регламентов.

2. Основные и вспомогательные виды разрешенного использования земельных участков и объектов капитального строительства правообладателями земельных участков и объектов капитального строительства, за исключением органов государственной власти, органов местного самоуправления, государственных и муниципальных учреждений, государственных и муниципальных унитарных предприятий, выбираются самостоятельно без дополнительных разрешений и согласования.

Со дня принятия решения о комплексном развитии территории и до дня утверждения документации по планировке территории, в отношении которой принято решение о ее комплексном развитии, изменение вида разрешенного использования земельных участков и (или) объектов капитального строительства, расположенных в границах такой территории, не допускается.

Арендаторы земельных участков и объектов капитального строительства вправе изменять вид разрешенного использования земельного участка и объекта капитального строительства с согласия собственника земельного участка и объекта капитального строительства.

3. Изменение видов разрешенного использования земельных участков и объектов капитального строительства на условно разрешенный вид использования земельных участков и объектов капитального строительства, предусмотренный в составе градостроительного регламента, установленного частью III настоящих Правил, осуществляется правообладателями земельных участков и объектов капитального строительства в порядке, установленном Правительством Московской области и настоящими Правилами.

4. Условия и порядок внесения платы за изменение вида разрешенного использования земельного участка, находящегося в собственности физического лица или юридического лица, установлены Законом Московской области от 07.06.1996 № 23/96-ОЗ «О регулировании земельных отношений в Московской области».

5. Решения об изменении одного вида разрешенного использования земельных участков и объектов капитального строительства, расположенных на земельных участках, на которые действие градостроительных регламентов не распространяется или для которых градостроительные регламенты не устанавливаются, на другой вид такого использования

принимаются в соответствии с федеральными законами.

Статья 14. Порядок предоставления разрешения на условно разрешенный вид использования земельного участка или объекта капитального строительства

1. Разрешения на условно разрешенный вид использования земельного участка или объекта капитального строительства предоставляется применительно к земельному участку или объекту капитального строительства, расположенным на территории городского округа, на которые распространяется действие градостроительного регламента.

2. Порядок предоставления разрешения на условно разрешенный вид использования земельного участка или объекта капитального строительства устанавливается Правительством Московской области или уполномоченным центральным исполнительным органом государственной власти Московской области.

3. Центральным исполнительным органом государственной власти, ответственным за предоставление Государственной услуги «Предоставление разрешения на условно разрешенный вид использования земельного участка или объекта капитального строительства на территории Московской области», является Комитет по архитектуре и градостроительству Московской области.

4. Согласно Распоряжению Мособлarquitectуры МО от 21.12.2017 № 31РВ-314 (ред. от 30.04.2019) «Об утверждении Административного регламента предоставления Государственной услуги «Предоставление разрешения на условно разрешенный вид использования земельного участка или объекта капитального строительства на территории Московской области» Комитет по архитектуре и градостроительству Московской области организует предоставление Государственной услуги в электронной форме посредством «Региональный портал государственных и муниципальных услуг (функций)» (далее – РПГУ), а также в иных формах, предусмотренных законодательством Российской Федерации.

5. Физическое или юридическое лицо, заинтересованное в предоставлении разрешения на условно разрешенный вид использования земельного участка или объекта капитального строительства, направляет заявление в Комиссию через Комитет по архитектуре и градостроительству Московской области.

6. Комитет по архитектуре и градостроительству Московской области обеспечивает извещение администрации городского округа о необходимости организации и проведения общественных обсуждений или публичных слушаний, в связи с поступлением заявления о предоставлении разрешения на условно разрешенный вид использования земельного участка или объекта капитального строительства (далее – разрешение на условно разрешенный вид использования).

7. Порядок организации и проведения общественных обсуждений или публичных слушаний, определяется Уставом городского округа и (или) нормативными правовыми актами представительного органа местного самоуправления городского округа, настоящими Правилами.

8. Заключение о результатах общественных обсуждений или публичных слушаний по вопросу предоставления разрешения на условно разрешенный вид использования подлежит официальному опубликованию и размещается на официальном сайте городского округа.

9. Заключение о результатах общественных обсуждений или публичных слушаний по вопросу предоставления разрешения на условно разрешенный вид использования и протокол общественных обсуждений или публичных слушаний в установленный срок направляются в Комитет по архитектуре и градостроительству Московской области для подготовки проекта рекомендаций о предоставлении разрешения на условно разрешенный вид использования или об отказе в предоставлении такого разрешения.

10. Проект рекомендаций о предоставлении разрешения на условно разрешенный вид использования или об отказе в предоставлении такого разрешения в установленном порядке рассматривается на заседании Комиссии и Градостроительного совета Московской области.

11. Комитет по архитектуре и градостроительству Московской области принимает решение о предоставлении разрешения на условно разрешенный вид использования или об отказе в

предоставлении такого разрешения с учетом рассмотрения рекомендаций на заседании Комиссии.

12. Результат предоставления Государственной услуги, независимо от принятого решения, направляется Заявителю в форме электронного документа, подписанного усиленной квалифицированной электронной подписью (далее - ЭП) Министра Правительства Московской области по архитектуре и градостроительству либо иного уполномоченного должностного лица Комитета по архитектуре и градостроительству Московской области в личный кабинет Заявителя на РПГУ.

13. Дополнительно Заявителю обеспечена возможность получить результат предоставления Государственной услуги в любом МФЦ Московской области в форме экземпляра электронного документа на бумажном носителе заверенного подписью работника и печатью МФЦ.

14. Сведения о предоставлении Государственной услуги с приложением электронного образа результата предоставления Государственной услуги в течение 3 рабочих дней подлежат обязательному размещению в государственной информационной системе обеспечения градостроительной деятельности Московской области (далее - ИСОГД).

15. Уведомление о принятом решении, независимо от результата предоставления Государственной услуги, направляется в Личный кабинет Заявителя на РПГУ.

16. Распоряжение о предоставлении разрешения на УРВИ с приложением документов, представленных Заявителем одновременно с направлением Заявителю в личный кабинет на РПГУ направляется в Министерство имущественных отношений Московской области и Управление Федеральной службы государственной регистрации, кадастра и картографии по Московской области в течение 5 рабочих дней.

17. Министерство имущественных отношений Московской области в случае принятия Комитетом по архитектуре и градостроительству Московской области решения о предоставлении заявителю разрешения на условно разрешенный вид использования земельного участка уведомляет заявителя о размере платы за изменение вида разрешенного использования земельного участка, рассчитанном в соответствии с порядком, установленным Правительством Московской области.

18. Заявитель обязан внести в полном объеме плату за изменение вида разрешенного использования земельного участка в тридцатидневный срок со дня получения уведомления от Министерства имущественных отношений Московской области о размере платы за изменение вида разрешенного использования земельного участка.

19. Комитет по архитектуре и градостроительству Московской области в случае невнесения заявителем в полном объеме платы за изменение вида разрешенного использования земельного участка по истечении установленного срока оплаты на основании уведомления Министерства имущественных отношений Московской области о невнесении в полном объеме платы заявителем выносит решение об отмене разрешения на условно разрешенный вид использования земельного участка и уведомляет об этом заявителя.

20. В случае, если условно разрешенный вид использования земельного участка или объекта капитального строительства включен в градостроительный регламент в установленном для внесения изменений в Правила порядке после проведения общественных обсуждений или публичных слушаний по инициативе физического или юридического лица, заинтересованного в предоставлении разрешения на условно разрешенный вид использования, решение о предоставлении разрешения на условно разрешенный вид использования такому лицу принимается без проведения общественных обсуждений или публичных слушаний.

21. Со дня поступления в орган местного самоуправления уведомления о выявлении самовольной постройки от исполнительного органа государственной власти, должностного лица, государственного учреждения или органа местного самоуправления, указанных в части 2 статьи 55.32 Градостроительного кодекса Российской Федерации, не допускается предоставление разрешения на условно разрешенный вид использования в отношении земельного участка, на котором расположена такая постройка, или в отношении такой постройки до ее сноса или приведения в соответствие с установленными требованиями, за исключением случаев, если по результатам рассмотрения данного уведомления уполномоченными органами, от которых

поступило данное уведомление, направлено уведомление о том, что наличие признаков самовольной постройки не усматривается либо вступило в законную силу решение суда об отказе в удовлетворении исковых требований о сносе самовольной постройки или ее приведении в соответствие с установленными требованиями.

22. Заинтересованное физическое или юридическое лицо вправе оспорить в судебном порядке решение о предоставлении разрешения на условно разрешенный вид использования или об отказе в предоставлении такого разрешения.

Статья 15. Порядок предоставления разрешения на отклонение от предельных параметров разрешенного строительства, реконструкции объектов капитального строительства

1. Отклонение от предельных параметров разрешенного строительства, реконструкции объектов капитального строительства разрешается для отдельного земельного участка при соблюдении требований технических регламентов.

2. Порядок предоставления разрешения на отклонение от предельных параметров разрешенного строительства, реконструкции объектов капитального строительства устанавливается Правительством Московской области или уполномоченным центральным исполнительным органом государственной власти Московской области.

3. Центральным исполнительным органом государственной власти, ответственным за предоставление Государственной услуги «Предоставление разрешения на отклонение от предельных параметров разрешенного строительства, реконструкции объектов капитального строительства на территории Московской области», является Комитет по архитектуре и градостроительству Московской области.

4. Согласно Распоряжению Мособлarquitectуры МО от 21.12.2017 № 31РВ-313 (ред. от 30.04.2019) «Об утверждении Административного регламента предоставления государственной услуги «Предоставление разрешения на отклонение от предельных параметров разрешенного строительства, реконструкции объектов капитального строительства на территории Московской области» Комитет по архитектуре и градостроительству Московской области организует предоставление Государственной услуги в электронной форме посредством государственной информационной системой РПГУ, а также в иных формах, предусмотренных законодательством Российской Федерации. В МФЦ Заявителю обеспечивается бесплатный доступ к РПГУ для предоставления Государственной услуги в электронной форме.

5. Правообладатели земельных участков, размеры которых меньше установленных градостроительным регламентом минимальных размеров земельных участков либо конфигурация, инженерно-геологические или иные характеристики которых неблагоприятны для застройки, направляют заявление о предоставлении разрешения на отклонение от предельных параметров разрешенного строительства, реконструкции объектов капитального строительства в Комиссию через Комитет по архитектуре и градостроительству Московской области.

6. Правообладатели земельных участков вправе обратиться за разрешениями на отклонение от предельных параметров разрешенного строительства, реконструкции объектов капитального строительства, если такое отклонение необходимо в целях однократного изменения одного или нескольких предельных параметров разрешенного строительства, реконструкции объектов капитального строительства, установленных градостроительным регламентом для конкретной территориальной зоны, не более чем на десять процентов.

7. Комитет по архитектуре и градостроительству Московской области обеспечивает извещение администрации городского округа о необходимости организации и проведения общественных обсуждений или публичных слушаний в связи с поступлением заявления о предоставлении разрешения на отклонение от предельных параметров разрешенного строительства, реконструкции объектов капитального строительства, за исключением случая, указанного в части 6 настоящей статьи.

8. Порядок организации и проведения общественных обсуждений или публичных

слушаний, определяется Уставом городского округа и (или) нормативными правовыми актами представительного органа местного самоуправления городского округа, настоящими Правилами.

9. Заключение о результатах общественных обсуждений или публичных слушаний по вопросу предоставления разрешения на отклонение от предельных параметров разрешенного строительства, реконструкции объектов капитального строительства подлежит официальному опубликованию и размещается на официальном сайте городского округа.

10. Заключение о результатах общественных обсуждений или публичных слушаний по вопросу предоставления разрешения на отклонение от предельных параметров разрешенного строительства, реконструкции объектов капитального строительства и протокол общественных обсуждений или публичных слушаний в установленный срок направляются в Комитет по архитектуре и градостроительству Московской области для подготовки проекта рекомендаций о предоставлении разрешения на отклонение от предельных параметров разрешенного строительства, реконструкции объектов капитального строительства или об отказе в предоставлении такого разрешения.

11. Проект рекомендаций о предоставлении разрешения на отклонение от предельных параметров разрешенного строительства, реконструкции объектов капитального строительства или об отказе в предоставлении такого разрешения в установленном порядке рассматривается на заседании Комиссии.

12. Комитет по архитектуре и градостроительству Московской области принимает решение о предоставлении разрешения на отклонение от предельных параметров разрешенного строительства, реконструкции объектов капитального строительства или об отказе в предоставлении такого разрешения с учетом рассмотрения рекомендаций на заседании Комиссии.

13. Результат предоставления Государственной услуги, независимо от принятого решения, направляется Заявителю в форме электронного документа, подписанного усиленной квалифицированной электронной подписью (далее - ЭП) Министра Правительства Московской области по архитектуре и градостроительству либо иного уполномоченного им должностного лица Комитета по архитектуре и градостроительству Московской области в личный кабинет Заявителя на РПГУ.

14. Дополнительно Заявителю обеспечена возможность получить результат предоставления Государственной услуги в любом МФЦ Московской области в форме экземпляра электронного документа на бумажном носителе, заверенного подписью работника и печатью МФЦ.

15. Сведения о предоставлении Государственной услуги с приложением электронного образа результата предоставления Государственной услуги в течение 3 рабочих дней подлежат обязательному размещению в государственной информационной системе обеспечения градостроительной деятельности Московской области (далее - ИСОГД).

16. Уведомление о принятом решении, независимо от результата предоставления Государственной услуги, направляется в Личный кабинет Заявителя на РПГУ.

17. Срок предоставления Государственной услуги составляет не более 47 рабочих дней с даты регистрации Заявления в Комитете по архитектуре и градостроительству Московской области.

18. Со дня поступления в орган местного самоуправления уведомления о выявлении самовольной постройки от исполнительного органа государственной власти, должностного лица, государственного учреждения или органа местного самоуправления, указанных в части 2 статьи 55.32 Градостроительного кодекса Российской Федерации, не допускается предоставление разрешения на отклонение от предельных параметров разрешенного строительства, реконструкции объектов капитального строительства в отношении земельного участка, на котором расположена такая постройка, до ее сноса или приведения в соответствие с установленными требованиями, за исключением случаев, если по результатам рассмотрения данного уведомления уполномоченными органами, от которых поступило данное уведомление, направлено уведомление о том, что наличие признаков самовольной постройки не усматривается либо вступило в законную силу решение суда об отказе в удовлетворении исковых требований о сносе самовольной постройки или ее приведении в соответствие с установленными требованиями.

19. Заинтересованное физическое или юридическое лицо вправе оспорить в судебном порядке решение о предоставлении разрешения на отклонение от предельных параметров разрешенного строительства, реконструкции объектов капитального строительства или об отказе в предоставлении такого разрешения.

Статья 16. Градостроительный план земельного участка

1. Градостроительный план земельного участка выдается в целях обеспечения субъектов градостроительной деятельности информацией, необходимой для архитектурно-строительного проектирования, строительства, реконструкции объектов капитального строительства в границах земельного участка.

2. Источниками информации для подготовки градостроительного плана земельного участка являются документы территориального планирования и градостроительного зонирования, нормативы градостроительного проектирования, документация по планировке территории, сведения, содержащиеся в государственном кадастре недвижимости, федеральной государственной информационной системе территориального планирования, государственной информационной системе обеспечения градостроительной деятельности, а также технические условия подключения (технологического присоединения) объектов капитального строительства к сетям инженерно-технического обеспечения.

3. В случае, если в соответствии с Градостроительным кодексом Российской Федерации, иными федеральными законами размещение объекта капитального строительства не допускается при отсутствии документации по планировке территории, выдача градостроительного плана земельного участка для архитектурно-строительного проектирования, получения разрешения на строительство такого объекта капитального строительства допускается только после утверждения такой документации по планировке территории. При этом в отношении земельного участка, расположенного в границах территории, в отношении которой принято решение о комплексном развитии территории, выдача градостроительного плана земельного участка допускается только при наличии документации по планировке территории, утвержденной в соответствии с договором о комплексном развитии территории (за исключением случаев самостоятельной реализации Российской Федерацией, субъектом Российской Федерации или муниципальным образованием решения о комплексном развитии территории или реализации такого решения юридическим лицом, определенным в соответствии с Градостроительным Кодексом Российской Федерации или субъектом Российской Федерации).

4. В случае, если земельный участок для размещения объектов федерального значения, объектов регионального значения, объектов местного значения образуется из земель и (или) земельных участков, которые находятся в государственной или муниципальной собственности и которые не обременены правами третьих лиц, за исключением сервитута, публичного сервитута, выдача градостроительного плана земельного участка допускается до образования такого земельного участка в соответствии с земельным законодательством на основании утвержденных проекта межевания территории и (или) схемы расположения земельного участка или земельных участков на кадастровом плане территории.

5. Информация, указанная в градостроительном плане земельного участка, может быть использована для подготовки проектной документации, для получения разрешения на строительство в течение трех лет со дня его выдачи. По истечении этого срока использование информации, указанной в градостроительном плане земельного участка, в предусмотренных настоящей частью целях не допускается.

6. В случае раздела земельного участка, в отношении которого правообладателем получены градостроительный план и разрешение на строительство, или образования из указанного земельного участка другого земельного участка (земельных участков) путем выдела получение градостроительных планов, образованных и (или) измененных земельных участков не требуется. При прохождении в течение срока, установленного частью 5 настоящей статьи, процедур, включенных в исчерпывающие перечни процедур в сферах строительства, в указанном случае

используется градостроительный план исходного земельного участка.

Статья 17. Разрешение на строительство и разрешение на ввод объекта в эксплуатацию

1. Разрешение на строительство и разрешение на ввод объекта в эксплуатацию выдается Министерством жилищной политики Московской области, если иное не предусмотрено частями 5 и 6 статьи 51 Градостроительного кодекса Российской Федерации и другими федеральными законами.

Разрешение на строительство и разрешение на ввод объекта в эксплуатацию выдается в соответствии с административными регламентами по выдаче (продлению) разрешений на строительство объектов капитального строительства и выдаче разрешений на ввод объектов в эксплуатацию.

2. Выдача разрешения на строительство не требуется в случаях, предусмотренных Градостроительным кодексом Российской Федерации, законодательством Московской области.

3. Разрешение на строительство выдается на весь срок, предусмотренный проектом организации строительства объекта капитального строительства, за исключением случаев, если такое разрешение выдается в соответствии с частью 12 статьи 51 Градостроительного кодекса Российской Федерации.

4. Срок действия разрешения на строительство при переходе права на земельный участок и объекты капитального строительства сохраняется, за исключением случаев, предусмотренных частью 21.1 статьи 51 Градостроительного кодекса Российской Федерации.

Срок действия разрешения на строительство может быть продлен по заявлению застройщика

Основания для отказа во внесении изменений в разрешение на строительство установлены частью 21.15. статьи 51 Градостроительного кодекса Российской Федерации.

5. Разрешение на ввод объекта в эксплуатацию представляет собой документ, который удостоверяет выполнение строительства, реконструкции объекта капитального строительства в полном объеме в соответствии с разрешением на строительство, проектной документацией, а также соответствие построенного, реконструированного объекта капитального строительства требованиям к строительству, реконструкции объекта капитального строительства, установленным на дату выдачи представленного для получения разрешения на строительство градостроительного плана земельного участка, разрешенному использованию земельного участка или в случае строительства, реконструкции линейного объекта проекту планировки территории и проекту межевания территории (за исключением случаев, при которых для строительства, реконструкции линейного объекта не требуется подготовка документации по планировке территории), проекту планировки территории в случае выдачи разрешения на ввод в эксплуатацию линейного объекта, для размещения которого не требуется образование земельного участка, а также ограничениям, установленным в соответствии с земельным и иным законодательством Российской Федерации.

6. Разрешение на ввод объекта в эксплуатацию является основанием для постановки на государственный учет построенного объекта капитального строительства, внесения изменений в документы государственного учета реконструированного объекта капитального строительства.

7. Выдача разрешения на ввод в эксплуатацию многоквартирного дома и иных объектов недвижимого имущества, входящих в состав многоквартирного дома, построенного или реконструированного после дня введения в действие Жилищного кодекса Российской Федерации, осуществляется только в случае, если сведения о местоположении границ земельного участка, на котором расположен этот многоквартирный дом, а также иные объекты недвижимого имущества, входящие в состав этого многоквартирного дома, внесены в Единый государственный реестр недвижимости.

8. Порядок уведомления о планируемых строительстве или реконструкции объекта индивидуального жилищного строительства или садового дома установлен статьей 51.1 Градостроительного кодекса Российской Федерации.

9. В целях строительства или реконструкции объекта индивидуального жилищного строительства или садового дома застройщик подает на бумажном носителе посредством личного обращения в уполномоченные на выдачу разрешений на строительство федеральный орган исполнительной власти, орган исполнительной власти субъекта Российской Федерации или орган местного самоуправления, в том числе через многофункциональный центр, либо направляет в указанные органы посредством почтового отправления с уведомлением о вручении или единого портала государственных и муниципальных услуг уведомление о планируемых строительстве или реконструкции объекта индивидуального жилищного строительства или садового дома с приложением установленного перечня документов.

ГЛАВА 4. ДОКУМЕНТАЦИЯ ПО ПЛАНИРОВКЕ ТЕРРИТОРИИ

Статья 18. Общие положения по документации по планировке территории

1. Подготовка документации по планировке территории осуществляется в отношении выделяемых проектом планировки территории одного или нескольких смежных элементов планировочной структуры, определенных Правилами территориальных зон и (или) установленных генеральным планом функциональных зон, территории, в отношении которой предусматривается осуществление комплексного развития территории.

2. Подготовка документации по планировке территории осуществляется в целях обеспечения устойчивого развития территорий, в том числе выделения элементов планировочной структуры, установления границ земельных участков, установления границ зон планируемого размещения объектов капитального строительства.

3. Подготовка документации по планировке территории в целях размещения объекта капитального строительства является обязательной в следующих случаях:

1) необходимо изъятие земельных участков для государственных или муниципальных нужд в связи с размещением объекта капитального строительства федерального, регионального или местного значения;

2) необходимы установление, изменение или отмена красных линий;

3) необходимо образование земельных участков в случае, если в соответствии с земельным законодательством образование земельных участков осуществляется только в соответствии с проектом межевания территории;

4) размещение объекта капитального строительства планируется на территориях двух и более муниципальных образований, имеющих общую границу (за исключением случая, если размещение такого объекта капитального строительства планируется осуществлять на землях или земельных участках, находящихся в государственной или муниципальной собственности, и для размещения такого объекта капитального строительства не требуются предоставление земельных участков, находящихся в государственной или муниципальной собственности, и установление сервитутов);

5) планируются строительство, реконструкция линейного объекта (за исключением случая, если размещение линейного объекта планируется осуществлять на землях или земельных участках, находящихся в государственной или муниципальной собственности, и для размещения такого линейного объекта не требуются предоставление земельных участков, находящихся в государственной или муниципальной собственности, и установление сервитутов). Правительством Российской Федерации могут быть установлены иные случаи, при которых для строительства, реконструкции линейного объекта не требуется подготовка документации по планировке территории.

6) планируется размещение объекта капитального строительства, не являющегося линейным объектом, и необходимых для обеспечения его функционирования объектов капитального строительства в границах особо охраняемой природной территории или в границах земель лесного фонда;

7) планируется осуществление комплексного развития территории.

4. Видами документации по планировке территории являются:

- 1) проект планировки территории;
- 2) проект межевания территории.

5. Применительно к территории, в границах которой не предусматривается осуществление комплексного развития территории, а также не планируется размещение линейных объектов, допускается подготовка проекта межевания территории без подготовки проекта планировки территории в целях:

- определения местоположения границ, образуемых и изменяемых земельных участков;
- установления, изменения, отмены красных линий для застроенных территорий, в границах которых не планируется размещение новых объектов капитального строительства, а также для установления, изменения, отмены красных линий в связи с образованием и (или) изменением земельного участка, расположенного в границах территории, применительно к которой не предусматривается осуществление комплексного развития территории, при условии, что такие установление, изменение, отмена влекут за собой исключительно изменение границ территории общего пользования.

6. Проект планировки территории является основой для подготовки проекта межевания территории, за исключением случаев, предусмотренных частью 5 настоящей статьи. Подготовка проекта межевания территории осуществляется в составе проекта планировки территории или в виде отдельного документа.

7. Подготовка проекта межевания территории осуществляется применительно к территории, расположенной в границах одного или нескольких смежных элементов планировочной структуры, границах определенной Правилами территориальной зоны и (или) границах установленной генеральным планом функциональной зоны.

8. При подготовке проекта межевания территории определение местоположения границ образуемых и (или) изменяемых земельных участков осуществляется в соответствии с градостроительными регламентами и нормами отвода земельных участков для конкретных видов деятельности, иными требованиями к образуемым и (или) изменяемым земельным участкам, установленными федеральными законами и законами Московской области, техническими регламентами, сводами правил.

9. В случае, если разработка проекта межевания территории осуществляется применительно к территории, в границах которой предусматривается образование земельных участков на основании утвержденной схемы расположения земельного участка или земельных участков на кадастровом плане территории, срок действия которой не истек, местоположение границ земельных участков в таком проекте межевания территории должно соответствовать местоположению границ земельных участков, образование которых предусмотрено данной схемой.

10. В случае подготовки проекта межевания территории, расположенной в границах элемента или элементов планировочной структуры, утвержденных проектом планировки территории, в виде отдельного документа общественные обсуждения или публичные слушания не проводятся, за исключением случая подготовки проекта межевания территории для установления, изменения, отмены красных линий в связи с образованием и (или) изменением земельного участка, расположенного в границах территории, в отношении которой не предусматривается осуществление комплексного развития территории, при условии, что такие установление, изменение красных линий влекут за собой изменение границ территории общего пользования.

11. Решения о подготовке документации по планировке территории принимаются уполномоченными федеральными органами исполнительной власти, органами исполнительной власти Московской области (уполномоченными центральными исполнительными органами государственной власти Московской области), за исключением случаев, указанных в части 12 настоящей статьи.

12. Решения о подготовке документации по планировке территории принимаются самостоятельно:

- 1) лицами, с которыми заключены договоры о комплексном развитии территории;

2) правообладателями существующих линейных объектов, подлежащих реконструкции, в случае подготовки документации по планировке территории в целях их реконструкции (за исключением случая, указанного в части 12.12 статьи 45 Градостроительного кодекса Российской Федерации);

3) субъектами естественных монополий, организациями коммунального комплекса в случае подготовки документации по планировке территории для размещения объектов федерального значения, объектов регионального значения, объектов местного значения (за исключением случая, указанного в части 12.12 статьи 45 Градостроительного кодекса Российской Федерации);

4) садоводческим или огородническим некоммерческим товариществом в отношении земельного участка, предоставленного такому товариществу для ведения садоводства или огородничества.

13. Подготовка документации по планировке территории осуществляется на основании документов территориального планирования, Правил (за исключением подготовки документации по планировке территории, предусматривающей размещение линейных объектов) в соответствии с программами комплексного развития систем коммунальной инфраструктуры, программами комплексного развития транспортной инфраструктуры, программами комплексного развития социальной инфраструктуры, нормативами градостроительного проектирования, требованиями технических регламентов, сводов правил с учетом материалов и результатов инженерных изысканий, границ территорий объектов культурного наследия, включенных в единый государственный реестр объектов культурного наследия (памятников истории и культуры) народов Российской Федерации, границ территорий выявленных объектов культурного наследия, границ зон с особыми условиями использования территорий, если иное не предусмотрено частью 10.2 статьи 45 Градостроительного кодекса Российской Федерации.

14. Подготовка документации по планировке территории в целях реализации решения о комплексном развитии территории осуществляется в соответствии с таким решением без учета ранее утвержденной в отношении этой территории документации по планировке территории. В случае, если для реализации решения о комплексном развитии территории требуется внесение изменений в генеральный план городского округа, правила землепользования и застройки, подготовка указанной документации по планировке территории осуществляется одновременно с подготовкой изменений в данные генеральный план городского округа, правила землепользования и застройки. Утверждение указанной документации по планировке территории допускается до утверждения этих изменений в данные генеральный план городского округа, правила землепользования и застройки.

15. Со дня утверждения документации по планировке территории, в отношении которой принято решение о ее комплексном развитии, ранее утвержденная документация по планировке этой территории признается утратившей силу.

16. Внесение изменений в документацию по планировке территории допускается путем утверждения ее отдельных частей с соблюдением требований об обязательном опубликовании такой документации в порядке, установленном законодательством. В указанном случае согласование документации по планировке территории осуществляется применительно к утверждаемым частям.

Статья 19. Цели комплексного развития территории

1. Целями комплексного развития территории являются:

1) обеспечение сбалансированного и устойчивого развития городского округа путем повышения качества городской среды и улучшения внешнего облика, архитектурно-стилистических и иных характеристик объектов капитального строительства;

2) обеспечение достижения показателей, в том числе в сфере жилищного строительства и улучшения жилищных условий граждан, в соответствии с указами Президента Российской Федерации, национальными проектами, государственными программами;

3) создание необходимых условий для развития транспортной, социальной, инженерной инфраструктур, благоустройства территорий городского округа, повышения территориальной доступности таких инфраструктур;

4) повышение эффективности использования территорий городского округа, в том числе формирование комфортной городской среды, создание мест обслуживания и мест приложения труда;

5) создание условий для привлечения внебюджетных источников финансирования обновления застроенных территорий.

2. Комплексное развитие территории осуществляется в соответствии с положениями Градостроительного Кодекса Российской Федерации, а также с гражданским законодательством, жилищным законодательством, земельным законодательством, законодательством об охране объектов культурного наследия (памятников истории и культуры) народов Российской Федерации, законодательством в области охраны окружающей среды.

3. Комплексное развитие территории осуществляется с учетом максимально допустимого уровня территориальной доступности объектов коммунальной, транспортной, социальной инфраструктур в соответствии с требованиями СП 42.13330.2016 «СНиП 2.07.01-89* Градостроительство. Планировка и застройка городских и сельских поселений» и региональных нормативов градостроительного проектирования Московской области.

4. Комплексное развитие территории осуществляется с учетом реализации мероприятий, предусмотренных Схемой территориального планирования территории транспортного обслуживания Московской области, утвержденной Постановлением Правительства Московской области от 25.03.2016 № 230/8 «Об утверждении Схемы территориального планирования транспортного обслуживания Московской области», в части планируемого строительства (реконструкции) линейных объектов регионального значения: ММК - Петровское; «ММК - Чечевилово - МБК» - Юрасово; «ММК - Чечевилово - МБК» - Михалево; «ММК - Чечевилово - МБК» - Ивановка; «ММК - Чечевилово - МБК» - Цибино; «ММК - Чечевилово - МБК» - Лидино; «ММК - Чечевилово - МБК» - д/о Конобеевский; «ММК - Чечевилово - МБК» - Ашитково - Губино; «ММК - Чечевилово - МБК» - Щельпино - Виноградово; «ММК - Чечевилово - МБК» - Исаково; «ММК - Чечевилово - МБК» - Виноградово; «ММК - Чечевилово - МБК» - Алешино; «ММК - Чечевилово - МБК» - Новоселово; «ММК - Чечевилово - МБК» - Фаустово - Алешино; «ММК - Чечевилово - МБК» на участке южного обхода п. Виноградово; «ММК - Чечевилово - МБК» - Ворщиково; А-113 «Центральная кольцевая автомобильная дорога»; А-108 «Московское большое кольцо»; МБК - Невское; М-5 «Урал» - Невское; М-5 «Урал»; М-5 «Урал» - Субботино; «Москва - Егорьевск - Тума - Касимов» - Дворниково; Москва - Саранск - Ульяновск - Екатеринбург; Воскресенск - Егорьевск - Бережки; Воскресенск - Виноградово; г. Воскресенск, ул. Рудничная; г. Воскресенск, ул. Советская; г. Воскресенск, ул. Федотовская; г. Воскресенск, ул. Октябрьская, уч-к 1; г. Воскресенск, ул. Менделеева; «Соболево - Цюрупа - Конобеево» - Воряпаево; «Соболево - Цюрупа - Конобеево - Барановское» - Щербово; «Соболево - Цюрупа - Конобеево - Барановское» - подъезд к церкви; «Соболево - Цюрупа - Конобеево - Барановское» - Бессоново; Лопатинский - МБК; Хорлово - Новочеркасское; Коломна - Пески - Воскресенск (г. Воскресенск, ул. Гаражная); «Коломна - Пески - Воскресенск» - ул. Ленинская в г. Воскресенск; Коломна - Воскресенск; Юго-восточный обход р. п. им. Цюрупы; «Степаншино - Ратчино» - Лукьяново; «Степаншино - Ратчино» - Карпово; «Ачкасово - Косяково - Глиньково» - Ачкасово; Ачкасово - Черкизово; «Ачкасово - Косяково - Глиньково» - Константиново; «Ачкасово - Городище - Глиньково» - ул. Гиганта; «Егорьевско - Рязанское шоссе» - Гостилово; Касяково - Михеево; подъезд к объектам по обращению с отходами в Воскресенском районе.

Статья 20. Виды комплексного развития территории

1. Виды комплексного развития территории:

1) комплексное развитие территории, осуществляемое в границах одного или нескольких элементов планировочной структуры, их частей, в которых расположены многоквартирные дома,

указанные в части 2 настоящей статьи (далее - комплексное развитие территории жилой застройки);

2) комплексное развитие территории, осуществляемое в границах одного или нескольких элементов планировочной структуры, их частей, в которых расположены объекты капитального строительства, указанные в части 4 настоящей статьи (далее - комплексное развитие территории нежилой застройки);

3) комплексное развитие территории, осуществляемое в границах одного или нескольких элементов планировочной структуры, их частей, в которых расположены земельные участки, которые находятся в государственной либо муниципальной собственности, либо земельные участки, государственная собственность на которые не разграничена, в том числе с расположенными на них объектами капитального строительства, при условии, что такие земельные участки, объекты капитального строительства не обременены правами третьих лиц (далее - комплексное развитие незастроенной территории);

4) комплексное развитие территории, осуществляемое по инициативе правообладателей земельных участков и (или) расположенных на них объектов недвижимости (далее - комплексное развитие территории по инициативе правообладателей).

2. Комплексное развитие территории жилой застройки осуществляется в отношении застроенной территории, в границах которой расположены:

1) многоквартирные дома, признанные аварийными и подлежащими сносу или реконструкции;

2) многоквартирные дома, которые не признаны аварийными и подлежащими сносу или реконструкции и которые соответствуют критериям, установленным нормативным правовым актом Московской области. Такие критерии устанавливаются исходя из одного или нескольких следующих требований:

а) физический износ основных конструктивных элементов многоквартирного дома (крыша, стены, фундамент) превышает определенное Московской областью значение;

б) совокупная стоимость услуг и (или) работ по капитальному ремонту конструктивных элементов многоквартирных домов и внутридомовых систем инженерно-технического обеспечения, входящих в состав общего имущества в многоквартирных домах, в расчете на один квадратный метр общей площади жилых помещений превышает стоимость, определенную нормативным правовым актом Московской области;

в) многоквартирные дома построены в период индустриального домостроения, определенный Московской областью, по типовым проектам, разработанным с использованием типовых изделий стен и (или) перекрытий;

г) многоквартирные дома находятся в ограниченно работоспособном техническом состоянии. Порядок признания многоквартирных домов находящимися в ограниченно работоспособном техническом состоянии устанавливается федеральным органом исполнительной власти, осуществляющим функции по выработке и реализации государственной политики и нормативно-правовому регулированию в сфере строительства, архитектуры, градостроительства;

д) в многоквартирных домах отсутствуют централизованные системы инженерно-технического обеспечения, определенные Московской областью.

3. В границы территории, в отношении которой принимается решение о комплексном развитии территории жилой застройки, могут быть включены земельные участки и (или) расположенные на них объекты недвижимого имущества, не указанные в части 2 настоящей статьи, при условии, что такие земельные участки и (или) объекты недвижимого имущества расположены в границах элемента планировочной структуры городского округа (за исключением района), в котором расположены многоквартирные дома, указанные в части 2 настоящей статьи.

4. Комплексное развитие территории нежилой застройки осуществляется в отношении застроенной территории, в границах которой расположены земельные участки:

1) на которых расположены объекты капитального строительства (за исключением многоквартирных домов), признанные в установленном Правительством Российской Федерации порядке аварийными и подлежащими сносу или реконструкции;

2) на которых расположены объекты капитального строительства (за исключением многоквартирных домов), снос, реконструкция которых планируются на основании адресных программ, утвержденных Правительством Московской области;

3) виды разрешенного использования которых и (или) виды разрешенного использования и характеристики расположенных на них объектов капитального строительства не соответствуют видам разрешенного использования земельных участков и объектов капитального строительства и предельным параметрам строительства, реконструкции объектов капитального строительства, установленным правилами землепользования и застройки;

4) на которых расположены объекты капитального строительства, признанные в соответствии с гражданским законодательством самовольными постройками.

5. В границы территории, в отношении которой принимается решение о комплексном развитии территории нежилкой застройки, могут быть включены земельные участки и (или) расположенные на них объекты недвижимого имущества, не указанные в части 4 настоящей статьи, при условии, что такие земельные участки и (или) объекты недвижимого имущества расположены в границах одного элемента планировочной структуры с земельными участками, предусмотренными частью 4 настоящей статьи.

6. При осуществлении комплексного развития территории нежилкой застройки в границы такой территории не могут быть включены многоквартирные дома, жилые дома блокированной застройки, объекты индивидуального жилищного строительства, садовые дома, иные объекты капитального строительства, расположенные на земельных участках, предназначенных для индивидуального жилищного строительства, ведения личного подсобного хозяйства, садоводства.

7. Земельные участки, находящиеся в границах территории, в отношении которой принято решение о комплексном развитии территории жилой застройки или решение о комплексном развитии территории нежилкой застройки, и (или) расположенные на них объекты недвижимого имущества могут быть изъяты для государственных или муниципальных нужд в целях комплексного развития территории в порядке, установленном земельным законодательством, если иное не предусмотрено Градостроительным Кодексом Российской Федерации.

8. В целях комплексного развития территории жилой застройки не могут быть изъяты для государственных или муниципальных нужд в целях комплексного развития территории:

1) расположенные в границах такой территории земельные участки, предназначенные для размещения объектов федерального значения, а также земельные участки, на которых расположены эти объекты, за исключением случаев согласования включения указанных земельных участков в границы территории, подлежащей комплексному развитию, с федеральными органами исполнительной власти, иными организациями, которым в соответствии с федеральными законами и решениями Правительства Российской Федерации предоставлены полномочия по распоряжению указанными земельными участками. Порядок данного согласования устанавливается Правительством Российской Федерации;

2) земельные участки с расположенными на них многоквартирными домами, не предусмотренными пунктом 2 части 2 настоящей статьи, а также жилые помещения в таких многоквартирных домах;

3) земельные участки с расположенными на них жилыми домами блокированной застройки, объектами индивидуального жилищного строительства, садовыми домами, за исключением земельных участков с расположенными на них объектами, которые признаны аварийными или которые соответствуют критериям, установленным субъектом Российской Федерации и характеризующим их высокий уровень износа, ненадлежащее техническое состояние или отсутствие систем инженерно-технического обеспечения;

4) иные объекты недвижимого имущества, определенные Правительством Российской Федерации, нормативным правовым актом Московской области.

9. Правительством Российской Федерации, нормативным правовым актом Московской области могут быть определены объекты недвижимости, которые не могут быть изъяты для государственных или муниципальных нужд в целях комплексного развития территории нежилкой застройки.

10. Включение в границы территории, в отношении которой решение о ее комплексном развитии принимается Правительством Московской области или Главой местной администрации муниципального образования, земельных участков, предназначенных для размещения объектов федерального значения в соответствии с документацией по планировке территории, земельных участков, на которых расположены такие объекты, не допускается, за исключением случаев, установленных настоящей статьей. Включение в границы указанной территории земельных участков и (или) расположенных на них объектов недвижимого имущества, находящихся в собственности Российской Федерации, Московской области, муниципальной собственности, допускается по согласованию с уполномоченными федеральными органами исполнительной власти, органами исполнительной власти субъектов Российской Федерации, органами местного самоуправления в порядке, установленном Правительством Российской Федерации.

11. Реализация комплексного развития территории по инициативе правообладателей осуществляется в соответствии со статьей 25 настоящих Правил.

Статья 21. Порядок принятия и реализации решения о комплексном развитии территории

1. В соответствии с Градостроительным Кодексом Российской Федерации комплексное развитие территории осуществляется самостоятельно Российской Федерацией, субъектами Российской Федерации, муниципальными образованиями, юридическим лицом, определенным Российской Федерацией, юридическим лицом, определенным субъектом Российской Федерации (далее - юридические лица, определенные Российской Федерацией или субъектом Российской Федерации), или лицами, с которыми заключены договоры о комплексном развитии территории.

2. Решение о комплексном развитии территории принимается:

1) Правительством Российской Федерации в установленном им порядке в одном из следующих случаев:

а) в границах территории, подлежащей комплексному развитию, расположены исключительно земельные участки и (или) иные объекты недвижимости, находящиеся в федеральной собственности;

б) реализация решения о комплексном развитии территории осуществляется в рамках приоритетного инвестиционного проекта Московской области с привлечением средств федерального бюджета, за исключением средств, предназначенных для предоставления финансовой поддержки на переселение граждан из аварийного жилищного фонда;

в) реализация решения о комплексном развитии территории будет осуществляться юридическим лицом, определенным Российской Федерацией;

2) Правительством Московской области в одном из следующих случаев:

а) реализация решения о комплексном развитии территории будет осуществляться с привлечением средств бюджета Московской области;

б) реализация решения о комплексном развитии территории будет осуществляться юридическим лицом, определенным субъектом Российской Федерации;

в) территория, подлежащая комплексному развитию, расположена в границах двух и более муниципальных образований;

3) главой местной администрации в случаях, не предусмотренных пунктами 1 и 2 настоящей части.

3. Решение о комплексном развитии территории, указанное в пункте 1 части 2 настоящей статьи, может быть принято по инициативе Правительства Московской области. Решение о комплексном развитии территории, указанное в пункте 1 части 2 настоящей статьи, подлежит согласованию с субъектом Российской Федерации, в границах которого расположена территория, подлежащая комплексному развитию, в порядке, установленном Правительством Российской Федерации. Срок указанного согласования не может превышать тридцать дней со дня направления в Правительство Московской области предложения о согласовании этого решения.

4. Проект решения о комплексном развитии территории жилой застройки, проект решения о комплексном развитии территории нежилой застройки, подготовленные главой местной

администрации, подлежат согласованию с уполномоченным органом исполнительной власти Московской области в порядке, установленном нормативным правовым актом Московской области. Предметом такого согласования являются границы территории, в отношении которой планируется принятие решения о ее комплексном развитии. Срок такого согласования не может превышать тридцать дней со дня поступления в уполномоченный орган исполнительной власти Московской области проекта решения о комплексном развитии территории жилой застройки, проекта решения о комплексном развитии территории нежилой застройки.

5. В целях принятия и реализации решения о комплексном развитии территории жилой застройки в случаях, указанных в пунктах 2 и 3 части 2 настоящей статьи, нормативным правовым актом Московской области с учетом требований Градостроительного Кодекса Российской Федерации, жилищного законодательства, земельного законодательства устанавливаются:

- 1) порядок реализации решения о комплексном развитии территории;
- 2) порядок определения границ территории, подлежащей комплексному развитию;
- 3) иные требования к комплексному развитию территории, устанавливаемые в соответствии с Градостроительным Кодексом Российской Федерации.

6. Процедура принятия и реализации решения о комплексном развитии территории жилой застройки состоит из следующих этапов:

- 1) подготовка проекта решения о комплексном развитии территории жилой застройки и его согласование в случаях, установленных Градостроительным Кодексом Российской Федерации;
- 2) опубликование проекта решения о комплексном развитии территории жилой застройки в порядке, установленном для официального опубликования правовых актов, иной официальной информации;
- 3) проведение общих собраний собственников многоквартирных домов, не признанных аварийными и подлежащими сносу или реконструкции и включенных в проект решения о комплексном развитии территории жилой застройки по вопросу включения многоквартирного дома в решение о комплексном развитии территории жилой застройки. Предельный срок для проведения таких общих собраний устанавливается нормативным актом Московской области и не может быть менее одного месяца;
- 4) принятие решения о комплексном развитии территории жилой застройки и его опубликование в порядке, установленном для официального опубликования правовых актов, иной официальной информации;
- 5) проведение торгов в целях заключения договора о комплексном развитии территории жилой застройки (за исключением случаев самостоятельной реализации Российской Федерацией, субъектом Российской Федерации или муниципальным образованием решения о комплексном развитии территории жилой застройки или реализации такого решения юридическими лицами, определенными Российской Федерацией или субъектом Российской Федерации);
- 6) заключение договора о комплексном развитии территории жилой застройки (за исключением случаев самостоятельной реализации Российской Федерацией, субъектом Российской Федерации или муниципальным образованием решения о комплексном развитии территории жилой застройки или реализации такого решения юридическими лицами, определенными Российской Федерацией или субъектом Российской Федерации);
- 7) подготовка и утверждение документации по планировке территории, а также при необходимости внесение изменений в генеральный план городского округа, правила землепользования и застройки;
- 8) определение этапов реализации решения о комплексном развитии территории жилой застройки с указанием очередности сноса или реконструкции многоквартирных домов, включенных в это решение;
- 9) выполнение мероприятий, связанных с архитектурно-строительным проектированием, со строительством, сносом объектов капитального строительства, в целях реализации утвержденной документации по планировке территории, а также иных необходимых мероприятий в соответствии с этапами реализации решения о комплексном развитии территории жилой застройки, в том числе по предоставлению необходимых для этих целей земельных участков.

7. Процедура принятия и реализации решения о комплексном развитии территории нежилой застройки состоит из следующих этапов:

1) подготовка проекта решения о комплексном развитии территории нежилой застройки и его согласование в случаях, установленных Градостроительным Кодексом Российской Федерации;

2) опубликование проекта решения о комплексном развитии территории нежилой застройки в порядке, установленном для официального опубликования правовых актов, иной официальной информации, а также направление уполномоченным органом предложения о заключении договора о комплексном развитии территории нежилой застройки всем правообладателям объектов недвижимого имущества, расположенных в границах такой территории;

3) принятие решения о комплексном развитии территории нежилой застройки и его опубликование в порядке, установленном для официального опубликования правовых актов, иной официальной информации;

4) заключение договора о комплексном развитии территории нежилой застройки с правообладателями, выразившими в письменной форме согласие на его заключение, при условии, что такое согласие было получено от всех правообладателей объектов недвижимого имущества, расположенных в границах территории, в отношении которой подготовлен проект решения о комплексном развитии нежилой территории, и представлено в орган, направивший предложение о заключении указанного договора, не позднее сорока пяти дней со дня получения правообладателем этого предложения. Обязательным приложением к такому согласию должно являться соглашение, заключенное между правообладателями в соответствии с частями 6 и 7 статьи 25 настоящих Правил;

5) проведение торгов в целях заключения договора о комплексном развитии территории нежилой застройки (за исключением случаев самостоятельной реализации Российской Федерацией, субъектом Российской Федерации или муниципальным образованием решения о комплексном развитии территории нежилой застройки, реализации такого решения юридическим лицом, определенным Российской Федерацией или субъектом Российской Федерации, а также заключения договора о комплексном развитии территории нежилой застройки с правообладателями в случае, предусмотренном пунктом 4 настоящей части);

6) заключение договора о комплексном развитии территории нежилой застройки (за исключением случаев самостоятельной реализации Российской Федерацией, субъектом Российской Федерации или муниципальным образованием решения о комплексном развитии территории или реализации такого решения юридическим лицом, определенным Российской Федерацией или субъектом Российской Федерации);

7) подготовка и утверждение документации по планировке территории, а также при необходимости внесение изменений в генеральный план городского округа, правила землепользования и застройки;

8) выполнение мероприятий, связанных с архитектурно-строительным проектированием, со строительством, сносом объектов капитального строительства, в целях реализации утвержденной документации по планировке территории, а также иных необходимых мероприятий в соответствии с этапами реализации решения о комплексном развитии территории нежилой застройки, в том числе по предоставлению необходимых для этих целей земельных участков.

8. Процедура принятия и реализации решения о комплексном развитии незастроенной территории состоит из следующих этапов:

1) принятие решения о развитии незастроенной территории и его опубликование в порядке, установленном для официального опубликования правовых актов, иной официальной информации;

2) проведение торгов в целях заключения договора о комплексном развитии незастроенной территории (за исключением случаев самостоятельной реализации Российской Федерацией, субъектом Российской Федерации или муниципальным образованием решения о комплексном развитии незастроенной территории, реализации такого решения юридическими лицами, определенными Российской Федерацией или субъектом Российской Федерации);

3) заключение договора о комплексном развитии незастроенной территории (за исключением случаев самостоятельной реализации Российской Федерацией, субъектом Российской Федерации или муниципальным образованием решения о комплексном развитии незастроенной территории или реализации такого решения юридическими лицами, определенными Российской Федерацией или субъектом Российской Федерации);

4) предоставление земельного участка или земельных участков в аренду без торгов в целях реализации договора о комплексном развитии незастроенной территории лицу, с которым заключен такой договор;

5) подготовка и утверждение документации по планировке территории, а также при необходимости внесение изменений, генеральный план городского округа, правила землепользования и застройки;

6) выполнение мероприятий, связанных с архитектурно-строительным проектированием, со строительством объектов капитального строительства в целях реализации утвержденной документации по планировке территории, а также иных необходимых мероприятий в соответствии с этапами реализации решения о комплексном развитии незастроенной территории, в том числе по предоставлению необходимых для этих целей земельных участков, образованных из земельного участка или земельных участков, указанных в пункте 4 настоящей части.

9. Нормативным правовым актом Московской области могут быть установлены случаи, в которых допускается принятие решения о комплексном развитии территории в отношении двух и более несмежных территорий, в границах которых предусматривается осуществление деятельности по комплексному развитию территории, с заключением одного договора о комплексном развитии таких территорий.

Статья 22. Решение о комплексном развитии территории

1. В решение о комплексном развитии территории включаются:

1) сведения о местоположении, площади и границах территории, подлежащей комплексному развитию;

2) перечень объектов капитального строительства, расположенных в границах территории, подлежащей комплексному развитию, в том числе перечень объектов капитального строительства, подлежащих сносу или реконструкции, включая многоквартирные дома;

3) предельный срок реализации решения о комплексном развитии территории;

4) сведения о самостоятельной реализации Российской Федерацией, субъектом Российской Федерации, муниципальным образованием решения о комплексном развитии территории или о реализации такого решения юридическими лицами, определенными Российской Федерацией или субъектом Российской Федерации;

5) основные виды разрешенного использования земельных участков и объектов капитального строительства, которые могут быть выбраны при реализации решения о комплексном развитии территории, а также предельные параметры разрешенного строительства, реконструкции объектов капитального строительства в границах территории, в отношении которой принимается такое решение. Перечень предельных параметров разрешенного строительства, реконструкции объектов капитального строительства, указываемых в решении о комплексном развитии территории, определяется субъектом Российской Федерации. Указанные основные виды разрешенного использования земельных участков и объектов капитального строительства, предельные параметры разрешенного строительства могут не соответствовать основным видам разрешенного использования земельных участков и объектов капитального строительства и (или) предельным параметрам разрешенного строительства, реконструкции объектов капитального строительства, установленным правилами землепользования и застройки. В этом случае внесение изменений в правила землепользования и застройки осуществляется в соответствии с частью 3.4 статьи 33 Градостроительного Кодекса Российской Федерации;

6) перечень объектов культурного наследия, подлежащих сохранению в соответствии с законодательством Российской Федерации об объектах культурного наследия, при реализации

такого решения (при наличии указанных объектов);

7) иные сведения, определенные Правительством Российской Федерации, нормативным правовым актом Правительства Московской области.

2. Решение о комплексном развитии территории может предусматривать необходимость строительства на территории, подлежащей комплексному развитию, многоквартирного дома (домов) или дома (домов) блокированной застройки, в которых все жилые помещения или указанное в таком решении минимальное количество жилых помещений соответствуют условиям отнесения к стандартному жилью, установленным федеральным органом исполнительной власти, осуществляющим функции по выработке и реализации государственной политики и нормативно-правовому регулированию в сфере строительства, архитектуры, градостроительства, и (или) строительство наемного дома.

3. Проект решения о комплексном развитии территории жилой застройки подлежит размещению:

1) на официальном сайте Правительства Московской области в сети «Интернет» в случае подготовки такого проекта уполномоченным органом государственной власти Московской области;

2) на официальном сайте уполномоченного органа местного самоуправления в сети «Интернет» и (или) в государственной или муниципальной информационной системе, обеспечивающей проведение общественных обсуждений, публичных слушаний с использованием сети «Интернет», либо на региональном портале государственных и муниципальных услуг (далее в настоящей статье - информационные системы);

3) на информационных стендах (информационных щитах), оборудованных около здания местной администрации, в местах массового скопления граждан и в иных местах, расположенных на территории, в отношении которой подготовлен проект решения о комплексном развитии территории.

4. Решение о комплексном развитии территории жилой застройки принимается в срок не более чем тридцать дней со дня окончания срока, установленного нормативным правовым актом Московской области для проведения общих собраний собственников помещений в многоквартирных домах, предусмотренных пунктом 2 части 2 статьи 20 настоящих Правил.

5. Указанные в части 4 настоящей статьи и включенные в проект решения о комплексном развитии территории жилой застройки многоквартирные дома, общие собрания собственников помещений в которых не были проведены в установленный для этого срок, включаются в решение о комплексном развитии территории.

6. Исключение указанного в части 4 настоящей статьи многоквартирного дома из решения о комплексном развитии территории жилой застройки, в том числе многоквартирного дома, включенного в такое решение в соответствии с частью 5 настоящей статьи, осуществляется на основании решения, принятого на общем собрании собственников помещений в таком многоквартирном доме, если такое решение принято до дня утверждения документации по планировке территории в целях реализации решения о комплексном развитии территории жилой застройки.

Статья 23. Договор о комплексном развитии территории

1. Договор о комплексном развитии территории (далее в настоящей статье также - договор) заключается в целях реализации решения о комплексном развитии территории с победителем торгов, проведенных в соответствии со статьей 24 настоящих Правил, либо с иным участником торгов, определяемым в соответствии с указанной статьей, либо с правообладателями земельных участков и (или) объектов недвижимости в соответствии с пунктом 3 части 7 статьи 21 и со статьей 25 настоящих Правил.

2. Договор о комплексном развитии территории может быть заключен в отношении всей территории, предусмотренной решением о комплексном развитии территории, ее части либо отдельного этапа реализации решения о комплексном развитии территории. В отношении

территории, в границах которой предусматривается осуществление деятельности по комплексному развитию территории, может быть заключен один или несколько договоров, предусматривающих осуществление деятельности по комплексному развитию территории в соответствии с Градостроительным Кодексом Российской Федерации.

3. Договором о комплексном развитии территории предусматривается распределение обязательств его сторон при выполнении мероприятий, направленных на реализацию решения о комплексном развитии территории, в том числе мероприятий по подготовке и утверждению документации по планировке территории, образованию и предоставлению земельных участков, а также по сносу, строительству, реконструкции объектов капитального строительства.

4. В договор о комплексном развитии территории включаются:

1) сведения о местоположении, площади и границах территории комплексного развития;

2) перечень расположенных в границах такой территории объектов капитального строительства, линейных объектов, подлежащих сносу, перечень объектов капитального строительства, линейных объектов, подлежащих строительству, реконструкции;

3) соотношение общей площади жилых и нежилых помещений в многоквартирных домах, подлежащих строительству или реконструкции в соответствии с договором, а также условие о размещении на первых этажах указанных домов нежилых помещений;

4) перечень выполняемых лицом, заключившим договор, видов работ по благоустройству территории, срок их выполнения;

5) обязательство лица, заключившего договор, по подготовке и представлению на утверждение исполнительному органу государственной власти или органу местного самоуправления в определенный договором срок документации по планировке территории комплексного развития в части, составляющей предмет договора;

6) обязательство лица, заключившего договор, осуществить строительство, реконструкцию объектов капитального строительства на территории, в отношении которой принято решение о комплексном развитии, в соответствии с утвержденной документацией по планировке территории, определенные на основании этой документации этапы и максимальные сроки осуществления строительства, реконструкции объектов капитального строительства, а также очередность (этапность) осуществления мероприятий по комплексному развитию такой территории в отношении двух и более таких несмежных территорий или их частей в случае заключения договора в отношении таких несмежных территорий или их частей;

7) обязательство исполнительного органа государственной власти или органа местного самоуправления утвердить документацию по планировке территории, подлежащей комплексному развитию, срок его исполнения;

8) обязательство исполнительного органа государственной власти или органа местного самоуправления принять решение об изъятии для государственных или муниципальных нужд в целях комплексного развития территории земельных участков и (или) расположенных на них объектов недвижимого имущества в соответствии с земельным законодательством;

9) обязательство лица, с которым заключен договор о комплексном развитии территории жилой застройки, или исполнительного органа государственной власти либо органа местного самоуправления обеспечить заключение договоров, предусматривающих переход прав на жилые помещения, расположенные в многоквартирных домах, включенных в решение о комплексном развитии территории жилой застройки, в соответствии со статьей 32.1 Жилищного кодекса Российской Федерации;

10) обязательство исполнительного органа государственной власти или органа местного самоуправления после выполнения лицом, заключившим договор, обязательства, предусмотренного пунктом 5 настоящей части, предоставить указанному лицу в соответствии с земельным законодательством в аренду без проведения торгов земельные участки, которые находятся в государственной или муниципальной собственности или государственная собственность на которые не разграничена и которые не обременены правами третьих лиц, в целях строительства объектов коммунальной, транспортной, социальной инфраструктур, иных объектов капитального строительства в соответствии с утвержденной документацией по планировке

территории, а также в соответствующих случаях обязательство выдать разрешения на использование земель и земельных участков, градостроительные планы земельных участков и разрешения на строительство, сроки выполнения указанных обязательств;

11) льготы (при наличии) и меры государственной поддержки (при наличии), которые предоставляются лицу, заключившему договор, в соответствии с нормативными правовыми актами Российской Федерации, Московской области, муниципальными правовыми актами;

12) ответственность сторон за неисполнение или ненадлежащее исполнение договора;

13) срок действия договора, который не может превышать предельный срок реализации решения о комплексном развитии территории, предусмотренный таким решением.

5. В договоре наряду с указанными в части 4 настоящей статьи условиями могут быть предусмотрены иные условия, в том числе:

1) обязательства лица, заключившего договор, безвозмездно передать в государственную или муниципальную собственность после окончания строительства объекты коммунальной, транспортной, социальной инфраструктур, а также иные объекты, строительство которых осуществлялось за счет средств лица, заключившего договор, перечень данных объектов и условия их передачи;

2) обязательства лица, заключившего договор, подать в орган регистрации прав заявление о государственной регистрации права собственности Московской области или муниципального образования на объекты недвижимости, предусмотренные пунктом 1 настоящей части. В таком случае осуществление государственной регистрации права собственности лица, заключившего договор, на указанные объекты недвижимости не осуществляется, заявление о государственной регистрации права государственной или муниципальной собственности подается без доверенности;

3) способы и размер обеспечения исполнения договора лицом, заключившим договор.

6. Договором о комплексном развитии территории жилой застройки в соответствии с жилищным законодательством Российской Федерации, земельным законодательством Российской Федерации предусматриваются:

1) обязательство лица, заключившего договор, создать или приобрести жилые помещения для их предоставления гражданам взамен жилых помещений, освобождаемых ими в соответствии с жилищным законодательством Российской Федерации;

2) обязательство лица, заключившего договор, уплатить или предоставить исполнительному органу государственной власти или органу местного самоуправления денежные средства для выплаты гражданам возмещения за жилые помещения в многоквартирных домах, признанных аварийными и подлежащими сносу, за изымаемые для государственных или муниципальных нужд в соответствии с земельным законодательством земельные участки и (или) расположенные на них объекты недвижимости, максимальные сроки выполнения указанного обязательства.

7. Договором о комплексном развитии территории может быть предусмотрена обязанность исполнительного органа государственной власти или органа местного самоуправления за свой счет обеспечить строительство и (или) реконструкцию, в том числе за границами территории комплексного развития или части такой территории, являющейся предметом договора, объектов транспортной, инженерной и социальной инфраструктур, необходимых для реализации решения о комплексном развитии территории, срок выполнения указанной обязанности.

8. Право собственности на объекты капитального строительства, линейные объекты, созданные лицом, заключившим договор о комплексном развитии территории, в соответствии с таким договором за свой счет, возникает у такого лица, за исключением объектов, подлежащих передаче или приобретению в соответствии с договором в государственную или муниципальную собственность, в том числе объектов транспортной, инженерной и социальной инфраструктур.

9. Лицо, заключившее договор, не вправе уступать принадлежащее ему право аренды земельного участка (земельных участков), предоставленного для целей комплексного развития территории.

10. Лицо, заключившее договор, не вправе передавать свои права и обязанности, предусмотренные договором, иному лицу.

11. Лицо, заключившее договор, вправе привлечь к его исполнению иное лицо (лиц) с возложением на него обязательств по выполнению определенного вида или отдельных этапов работ либо по финансированию затрат, связанных с исполнением договора. За действия (бездействие) привлеченного им лица (лиц) заключившее договор лицо отвечает как за свои собственные действия (бездействие).

12. Лицо, заключившее договор, вправе передать предоставленный ему для целей комплексного развития территории земельный участок или его часть в субаренду привлеченному к исполнению договора в соответствии с частью 11 настоящей статьи лицу или лицам без согласия арендодателя такого земельного участка на срок, не превышающий срок его аренды.

13. В случае неисполнения или ненадлежащего исполнения обязательств, предусмотренных пунктами 5, 6 и 9 части 4, пунктом 1 части 5, частью 6 настоящей статьи, исполнительный орган государственной власти или орган местного самоуправления вправе в одностороннем порядке отказаться от договора. При этом право аренды земельного участка, предоставленного для целей комплексного развития территории, подлежит досрочному прекращению путем одностороннего отказа от договора аренды такого земельного участка.

14. Лицо, заключившее договор, вправе в одностороннем порядке отказаться от его исполнения в случае отказа или уклонения исполнительного органа государственной власти или органа местного самоуправления от исполнения обязательств, предусмотренных пунктами 7, 8, 10 и 11 части 4 и частью 7 настоящей статьи, если такие обязательства предусмотрены договором.

15. Лицо, заключившее договор, вправе потребовать возмещения ему убытков, причиненных неисполнением или ненадлежащим исполнением исполнительным органом государственной власти или органом местного самоуправления их обязанностей по договору.

16. Отказ лица, заключившего договор, от его исполнения влечет прекращение права аренды земельного участка, предоставленного ему для целей комплексного развития территории, а также прекращение субаренды земельного участка в случае предоставления его или его части в субаренду в соответствии с частью 12 настоящей статьи.

Статья 24. Порядок заключения договора о комплексном развитии территории

1. Заключение договора о комплексном развитии территории осуществляется по результатам торгов (конкурса или аукциона) (далее - торги), за исключением случаев заключения договора о комплексном развитии территории нежилой застройки с правообладателем (правообладателями) в соответствии с пунктами 2 и 4 части 7 статьи 21 или со статьей 25 настоящих Правил.

2. Порядок проведения указанных в части 1 настоящей статьи торгов устанавливается Правительством Российской Федерации с учетом положений настоящей статьи и в том числе должен предусматривать требования к извещению о проведении торгов, порядок ознакомления с информацией о проведении торгов, порядок извещения организатором торгов об отказе от проведения торгов, требования к перечню документов, необходимых для участия в торгах, и порядок их предъявления участниками торгов, срок и порядок подачи заявок на участие в торгах, порядок допуска и отказа в допуске к торгам, порядок ведения протокола о результатах торгов, порядок возврата задатка, срок и порядок подписания договора о комплексном развитии территории с победителем торгов или лицом, указанным в частях 8 и 9 настоящей статьи, порядок заключения договора в случае уклонения победителя торгов от заключения такого договора. Правительством Российской Федерации устанавливаются случаи и порядок заключения указанного договора посредством проведения торгов в электронной форме.

3. Решение о проведении торгов принимается:

- 1) уполномоченным федеральным органом исполнительной власти или подведомственной такому федеральному органу исполнительной власти организацией в случае, если решение о комплексном развитии территории принято Правительством Российской Федерации;
- 2) уполномоченным исполнительным органом государственной власти Московской

области в случае, если решение о комплексном развитии территории принято высшим исполнительным органом государственной власти Российской Федерации;

3) уполномоченным органом местного самоуправления в случае, если решение о комплексном развитии территории принято главой местной администрации.

4. В качестве организатора торгов выступают исполнительный орган государственной власти или орган местного самоуправления, организация, указанные в части 3 настоящей статьи, или действующая на основании договора с ними организация.

5. В случае, если решение о комплексном развитии территории принято Правительством Российской Федерации, начальная цена торгов на право заключения договора о комплексном развитии территории определяется в порядке, установленном Правительством Российской Федерации. В случае, если решение о комплексном развитии территории принято Правительством Московской области или главой местной администрации, указанная начальная цена определяется в порядке, установленном нормативным правовым актом Правительства Московской области.

6. Участником торгов может являться юридическое лицо при условии, что такое лицо либо его учредитель (участник), или любое из его дочерних обществ, или его основное общество, или любое из дочерних обществ его основного общества имеет за последние пять лет, предшествующих дате проведения торгов, опыт участия в строительстве объектов капитального строительства в совокупном объеме не менее десяти процентов от объема строительства, предусмотренного решением о комплексном развитии территории, который подтверждается наличием полученных в порядке, установленном настоящим Кодексом, разрешений на ввод в эксплуатацию объектов капитального строительства в качестве застройщика, и (или) технического заказчика, и (или) генерального подрядчика в соответствии с договором строительного подряда. Правительством Российской Федерации, нормативным правовым актом Московской области могут быть определены дополнительные требования к участникам торгов.

7. Торги признаются несостоявшимися в следующих случаях:

1) не подано ни одной заявки на участие в торгах либо принято решение об отказе в допуске к участию в торгах всех заявителей;

2) на дату окончания срока подачи заявок на участие в торгах подана только одна заявка на участие в торгах;

3) только один заявитель допущен к участию в торгах;

4) в торгах, проводимых в форме аукциона, участвовали менее чем два участника аукциона;

5) после трехкратного объявления начальной цены предмета торгов, проводимых в форме аукциона, ни один из участников не заявил о своем намерении приобрести предмет аукциона по начальной цене.

8. В случае, если единственная заявка на участие в торгах, проводимых в форме конкурса, и заявитель, подавший эту заявку, соответствуют всем требованиям и условиям объявленных торгов, указанный заявитель в порядке и в сроки, которые предусмотрены частью 2 настоящей статьи, вправе заключить договор, а исполнительный орган государственной власти или орган местного самоуправления, по решению которых проводились торги, обязаны заключить этот договор с заявителем на условиях, указанных в его заявке.

9. В случае, если торги, проводимые в форме аукциона, признаны не состоявшимися по причине участия в них единственного участника аукциона, в соответствии с порядком и сроками, предусмотренными частью 2 настоящей статьи, единственный участник аукциона вправе заключить договор, право на заключение которого являлось предметом аукциона, а исполнительный орган государственной власти или орган местного самоуправления, принявшие решение о проведении аукциона, обязаны заключить этот договор с этим участником аукциона по начальной цене предмета аукциона.

10. Организатор торгов в случаях, если торги были признаны несостоявшимися и договор не был заключен с заявителем, подавшим единственную заявку на участие в торгах, или с заявителем, признанным единственным участником торгов, или с единственным участником торгов (при наличии таких лиц), вправе объявить о проведении повторных торгов. При этом условия торгов могут быть изменены.

Статья 25. Комплексное развитие территории по инициативе правообладателей

1. Комплексное развитие территории по инициативе правообладателей осуществляется одним или несколькими правообладателями земельных участков и (или) объектов недвижимого имущества, расположенных в границах комплексного развития территории, в том числе лицами, которым земельные участки, находящиеся в государственной или муниципальной собственности, предоставлены в аренду, в безвозмездное пользование в соответствии с земельным законодательством. При этом участие указанных лиц, не являющихся собственниками земельного участка и (или) расположенного на нем объекта недвижимого имущества (далее в настоящей статье также - правообладатель), в комплексном развитии территории по инициативе правообладателей допускается в случае, если срок действия его прав на земельный участок составляет на день заключения в соответствии с настоящей статьей договора о комплексном развитии территории не менее чем пять лет (при наличии письменного согласия собственника указанного земельного участка и (или) расположенного на нем объекта недвижимого имущества и (или) при наличии письменного согласия исполнительного органа государственной власти или органа местного самоуправления, уполномоченных соответственно на предоставление такого земельного участка, распоряжение таким объектом недвижимого имущества, в случае, если земельный участок и (или) расположенный на нем объект недвижимого имущества находятся в государственной или муниципальной собственности). В случае, если земельный участок и (или) расположенный на нем объект недвижимого имущества находятся в государственной или муниципальной собственности и мероприятия по комплексному развитию территории не предусматривают изменение вида разрешенного использования земельного участка и (или) расположенного на нем объекта недвижимого имущества, письменное согласие исполнительного органа государственной власти или органа местного самоуправления, уполномоченных соответственно на предоставление такого земельного участка, распоряжение таким объектом недвижимого имущества, не требуется.

2. В границы территории, подлежащей комплексному развитию по инициативе правообладателей, не могут быть включены земельные участки и (или) расположенные на них объекты недвижимого имущества, не принадлежащие таким правообладателям, если иное не предусмотрено настоящей частью. По согласованию с федеральным органом исполнительной власти, органом исполнительной власти Московской области или органом местного самоуправления, уполномоченными на предоставление находящихся в государственной или муниципальной собственности земельных участков, для размещения объектов коммунальной, транспортной, социальной инфраструктур в границы территории, подлежащей комплексному развитию, могут включаться земельные участки, находящиеся в государственной и (или) муниципальной собственности и не обремененные правами третьих лиц, при условии, что такие земельные участки являются смежными по отношению к одному или нескольким земельным участкам правообладателей земельных участков. Порядок такого согласования устанавливается Правительством Российской Федерации.

3. Комплексное развитие территории по инициативе правообладателей осуществляется на основании договоров о комплексном развитии территории, заключаемых органами местного самоуправления с правообладателями земельных участков и (или) расположенных на них объектов недвижимого имущества (далее в настоящей статье также - договор). Содержание договора определяется в соответствии со статьей 23 настоящих Правил с учетом положений настоящей статьи.

4. Для заключения договора с правообладателями в порядке, предусмотренном настоящей статьей, принятие решения о комплексном развитии не требуется. При этом сведения, подлежащие включению в решение о комплексном развитии территории, подлежат включению в такой договор.

5. В случае, если комплексное развитие территории по инициативе правообладателей осуществляется двумя и более правообладателями, правообладатели заключают соглашение о разграничении обязанностей по осуществлению мероприятий по комплексному развитию

территории по инициативе правообладателей (далее в настоящей статье - соглашение).

6. Условиями соглашения являются:

1) сведения о границах территории (в том числе кадастровые номера земельных участков (при наличии), их площадь, местоположение, перечень расположенных на них объектов недвижимого имущества), в отношении которой предполагается осуществление комплексного развития территории по инициативе правообладателей;

2) обязательства сторон, возникающие в связи с реализацией мероприятий по комплексному развитию территории по инициативе правообладателей, в том числе по обеспечению подготовки и утверждению документации по планировке территории;

3) порядок и условия распределения между правообладателями расходов на осуществление мероприятий по комплексному развитию территории по инициативе правообладателей, включая подготовку документации по планировке территории, и доходов от реализации ими инвестиционных проектов в рамках комплексного развития территории по инициативе правообладателей;

4) ответственность сторон за неисполнение или ненадлежащее исполнение соглашения;

5) обязательство сторон заключить с органом местного самоуправления договор о комплексном развитии территории.

7. В соглашении наряду с предусмотренными в части 6 настоящей статьи условиями могут быть предусмотрены иные условия, в том числе порядок и условия распределения между правообладателями расходов на строительство объектов коммунальной, транспортной, социальной инфраструктур.

8. Заключение договора осуществляется без проведения торгов на право заключения договора в порядке, определенном нормативным правовым актом Московской области с учетом положений настоящей статьи.

9. Прекращение существования земельного участка, расположенного в границах территории, которая подлежит комплексному развитию и в отношении которой заключен договор, в связи с его разделом или возникновением у третьих лиц прав на земельные участки, образованные из такого земельного участка, не является основанием для прекращения прав и обязанностей, определенных договором.

10. Односторонний отказ от исполнения договора одной из сторон допускается в случаях, предусмотренных статьями 23 настоящих Правил, а также в случае, предусмотренном частью 13 настоящей статьи.

11. В случае одностороннего отказа одного или нескольких правообладателей от договора (исполнения договора) договор аренды земельного участка, находящегося в государственной или муниципальной собственности и предоставленного таким правообладателям в аренду без проведения торгов в целях строительства объектов коммунальной, транспортной, социальной инфраструктур, расторгается по требованию арендодателя в соответствии с земельным законодательством. Отчуждение объекта незавершенного строительства (в том числе сооружения, строительство которого не завершено), расположенного на таком земельном участке, осуществляется в соответствии с гражданским законодательством.

12. В случае одностороннего отказа одного или нескольких правообладателей от договора (исполнения договора) документация по планировке территории признается недействующей. При этом такие правообладатели обязаны возместить иным правообладателям расходы, понесенные ими на подготовку документации по планировке территории.

13. Правообладатель или правообладатели, заключившие договор с уполномоченным органом местного самоуправления, имеют право на односторонний отказ от договора (исполнения договора) в случае, если местным бюджетом на текущий финансовый год и плановый период не предусмотрены расходные обязательства муниципального образования по архитектурно-строительному проектированию и по строительству предусмотренных договором объектов коммунальной, транспортной, социальной инфраструктур.

ГЛАВА 5. ОБЩЕСТВЕННЫЕ ОБСУЖДЕНИЯ ИЛИ ПУБЛИЧНЫЕ СЛУШАНИЯ ПО ВОПРОСАМ ЗЕМЛЕПОЛЬЗОВАНИЯ И ЗАСТРОЙКИ

Статья 26. Общие положения об общественных обсуждениях или публичных слушаниях по вопросам землепользования и застройки

1. Общественные обсуждения или публичные слушания по вопросам землепользования и застройки проводятся в целях соблюдения прав человека на благоприятные условия жизнедеятельности, прав и законных интересов правообладателей земельных участков и объектов капитального строительства, расположенных в границах территории городского округа.

2. Задачами общественных обсуждений или публичных слушаний по вопросам землепользования и застройки являются:

- доведение до заинтересованных лиц полной и точной информации по вопросам землепользования и застройки, выносимым на общественные обсуждения или публичные слушания;

- выявление отношения заинтересованных лиц к вопросам землепользования и застройки, выносимым на общественные обсуждения или публичные слушания;

- сбор предложений, замечаний и рекомендаций со стороны заинтересованных лиц по вопросам землепользования и застройки, выносимым на общественные обсуждения или публичные слушания.

3. Обязательному рассмотрению на общественных обсуждениях или публичных слушаниях подлежат:

- 1) проект генерального плана, проект о внесении изменений в генеральный план;
- 2) проект Правил, проект о внесении изменений в Правила;
- 3) проекты планировки территорий и(или) проекты межевания территорий;
- 4) проекты решений о предоставлении разрешения на условно разрешенный вид использования земельных участков или объектов капитального строительства;
- 5) проекты решений о предоставлении разрешения на отклонение от предельных параметров разрешенного строительства, реконструкции объектов капитального строительства;
- 6) проект правил благоустройства территории, проекты о внесении изменений в правила благоустройства территории.

4. Общественные обсуждения или публичные слушания по вопросам, указанным в части 3 настоящей статьи, не проводятся:

1) по проектам о внесении изменений в генеральный план в случае, если внесение изменений в генеральный план предусматривает изменение границ населенных пунктов в целях жилищного строительства или определение зон рекреационного назначения;

2) при внесении изменений в Правила в случаях, предусмотренных пунктами 3 - 6 части 2 и частью 3.1 статьи 33 Градостроительного кодекса Российской Федерации, а также в случае однократного изменения видов разрешенного использования, установленных градостроительным регламентом для конкретной территориальной зоны, без изменения ранее установленных предельных параметров разрешенного строительства, реконструкции объектов капитального строительства и (или) в случае однократного изменения одного или нескольких предельных параметров разрешенного строительства, реконструкции объектов капитального строительства, установленных градостроительным регламентом для конкретной территориальной зоны, не более чем на десять процентов;

3) в случае приведения Правил в соответствие с ограничениями использования объектов недвижимости, установленными на приаэродромной территории;

4) по проекту планировки территории и (или) проекту межевания территории в случаях, предусмотренных частью 12 статьи 43 и частью 22 статьи 45 Градостроительного кодекса Российской Федерации, а также в случае, если они подготовлены в отношении:

- территории в границах земельного участка, предоставленного садоводческому или огородническому некоммерческому товариществу для ведения садоводства или огородничества;

- территории для размещения линейных объектов в границах земель лесного фонда;

5) по проекту решения о предоставлении разрешения на условно разрешенный вид использования земельных участков или объектов капитального строительства в случае, если условно разрешенный вид использования земельного участка или объекта капитального строительства включен в градостроительный регламент Правил в установленном для внесения изменений в Правила порядке после проведения общественных обсуждений или публичных слушаний по инициативе физического или юридического лица, заинтересованного в предоставлении разрешения на условно разрешенный вид использования;

6) по проекту решения о предоставлении разрешения на отклонение от предельных параметров разрешенного строительства, реконструкции объектов капитального строительства, если такое отклонение необходимо в целях однократного изменения одного или нескольких предельных параметров разрешенного строительства, реконструкции объектов капитального строительства, установленных градостроительным регламентом для конкретной территориальной зоны, не более чем на десять процентов.

5. В случае приведения Правил в соответствие с ограничениями использования объектов недвижимости, установленными на приаэродромной территории, общественные обсуждения или публичные слушания не проводятся.

6. В случае внесения изменений в проект планировки территории и (или) проект межевания территории путем утверждения их отдельных частей общественные обсуждения или публичные слушания проводятся применительно к таким утверждаемым частям.

7. В случае, если для реализации решения о комплексном развитии территории требуется внесение изменений в генеральный план городского округа, по решению главы местной администрации городского округа допускается одновременное проведение публичных слушаний и (или) общественных обсуждений по проектам, предусматривающим внесение изменений в генеральный план городского округа, и по проекту документации по планировке территории, подлежащей комплексному развитию.

Статья 27. Особенности проведения общественных обсуждений или публичных слушаний по проекту генерального плана, проекту о внесении изменений в генеральный план

1. При получении проекта генерального плана, проекта о внесении изменений в генеральный план уполномоченный орган местного самоуправления городского округа принимает решение о назначении общественных обсуждений или публичных слушаний по проекту генерального плана, проекту о внесении изменений в генеральный план в течение десяти календарных дней со дня поступления проекта генерального плана, проекта о внесении изменений в генеральный план с приложением заключений и согласований, предусмотренных законодательством.

2. В целях доведения до населения информации о содержании проекта генерального плана, проекта о внесении изменений в генеральный план уполномоченный на проведение общественных обсуждений или публичных слушаний орган местного самоуправления городского округа в обязательном порядке организуют выставки, экспозиции демонстрационных материалов проекта генерального плана, выступления представителей органов местного самоуправления, разработчиков проекта на собраниях жителей, в печатных средствах массовой информации, по радио и телевидению.

3. Участники общественных обсуждений или публичных слушаний вправе представить в уполномоченный на проведение общественных обсуждений или публичных слушаний орган местного самоуправления городского округа свои предложения и замечания, касающиеся проекта, для включения их в протокол общественных обсуждений или публичных слушаний.

4. Участниками общественных обсуждений или публичных слушаний по проекту генерального плана, проекту о внесении изменений в генеральный план являются жители городского округа, а также правообладатели земельных участков и (или) объектов капитального строительства, находящихся в границах территории городского округа.

5. Общественные обсуждения или публичные слушания по проекту генерального плана городского округа и по проектам, предусматривающим внесение изменений в генеральный план городского округа (далее в настоящей статье - общественные обсуждения или публичные слушания), проводятся в каждом населенном пункте муниципального образования, за исключением случаев, установленных частью 5.1 настоящей статьи.

5.1. В случае подготовки изменений в генеральный план городского округа в связи с принятием решения о комплексном развитии территории общественные обсуждения или публичные слушания могут проводиться в границах территории, в отношении которой принято решение о комплексном развитии территории.

При проведении общественных обсуждений или публичных слушаний в целях обеспечения всем заинтересованным лицам равных возможностей для участия в общественных обсуждениях или публичных слушаниях территория населенного пункта может быть разделена на части. Предельная численность лиц, проживающих или зарегистрированных на такой части территории, устанавливается Законом Московской области.

6. Срок проведения общественных обсуждений или публичных слушаний с момента оповещения жителей городского округа о времени и месте их проведения до дня опубликования заключения о результатах общественных обсуждений или публичных слушаний составляет не менее одного месяца и не более трех месяцев.

7. В случае, указанном в части 7.1 статьи 25 Градостроительного Кодекса, срок проведения общественных обсуждений или публичных слушаний по проекту, предусматривающему внесение изменений в генеральный план, с момента оповещения жителей муниципального образования о проведении таких общественных обсуждений или публичных слушаний до дня опубликования заключения о результатах таких общественных обсуждений или публичных слушаний определяется уставом муниципального образования и (или) нормативным правовым актом представительного органа муниципального образования и не может быть менее одного месяца и более двух месяцев.

8. Заключение о результатах общественных обсуждений или публичных слушаний по проекту генерального плана, проекту о внесении изменений в генеральный план подлежит официальному опубликованию и размещению на официальном сайте городского округа.

Статья 28. Особенности проведения общественных обсуждений или публичных слушаний по проекту Правил, проекту о внесении изменений в Правила

1. Глава городского округа при получении проекта Правил, проекта о внесении изменений в Правила принимает решение о проведении общественных обсуждений или публичных слушаний по такому проекту в срок не позднее чем через десять дней со дня получения такого проекта.

Указанное решение подлежит официальному опубликованию и размещению на официальном сайте городского округа.

2. Общественные обсуждения или публичные слушания по проекту Правил, по проекту о внесении изменений в Правила проводятся Комиссией городского округа.

3. В целях доведения до населения, заинтересованных лиц информации о содержании проекта в обязательном порядке организуются выставки, экспозиции демонстрационных материалов проекта Правил, проекта о внесении изменений в Правила, выступления представителей уполномоченных органов, разработчиков проекта на собраниях жителей, в печатных средствах массовой информации, по радио и телевидению.

4. Продолжительность общественных обсуждений или публичных слушаний по проекту Правил землепользования и застройки составляет не менее одного и не более трех месяцев со дня опубликования такого проекта.

5. В случае подготовки изменений в правила землепользования и застройки в части внесения изменений в градостроительный регламент, установленный для конкретной территориальной зоны, а также в случае подготовки изменений в правила землепользования и застройки в связи с принятием решения о комплексном развитии территории, общественные

обсуждения или публичные слушания по внесению изменений в правила землепользования и застройки проводятся в границах территориальной зоны, для которой установлен такой градостроительный регламент, в границах территории, подлежащей комплексному развитию. В этих случаях срок проведения общественных обсуждений или публичных слушаний не может быть более чем один месяц.

6. Заключение о результатах общественных обсуждений или публичных слушаний по проекту Правил, по проекту о внесении изменений в Правила подлежит официальному опубликованию и размещению на официальном сайте городского округа.

7. Администрация городского округа направляет проект Правил, проект о внесении изменений в Правила с приложением протоколов общественных обсуждений или публичных слушаний и заключения о результатах общественных обсуждений или публичных слушаний в Комитет по архитектуре и градостроительству Московской области, с учетом которых Комиссией вносятся изменения в проект в порядке, установленном соответствующим постановлением Правительства Московской области.

Статья 29. Особенности проведения общественных обсуждений или публичных слушаний по проектам планировки территории и проектам межевания территории

1. При получении проектов документации по планировке территории глава городского округа принимает решение о вынесении на общественные обсуждения или публичные слушания проекта планировки территории и проекта межевания территории, подготовленного в составе документации по планировке территории.

Решение о вынесении на общественные обсуждения или публичные слушания проекта планировки территории и проекта межевания территории подлежит официальному опубликованию и размещению на официальном сайте городского округа.

2. Общественные обсуждения или публичные слушания по проекту планировки территории и проекту межевания территории проводятся в порядке, установленном статьей 5.1 Градостроительного кодекса Российской Федерации, с учетом положений настоящей статьи.

3. Срок проведения общественных обсуждений или публичных слушаний по проекту планировки территории и межевания территории с момента оповещения заинтересованных лиц о времени и месте их проведения до дня опубликования заключения о результатах общественных обсуждений или публичных слушаний составляет не менее одного и не более трех месяцев.

4. Заключение о результатах общественных обсуждений или публичных слушаний по проекту планировки территории и проекту межевания территории подлежит официальному опубликованию и размещению на официальном сайте городского округа.

5. После завершения общественных обсуждений или публичных слушаний по проекту планировки территории и проекту межевания территории администрация городского округа направляет в Комитет по архитектуре и градостроительству Московской области заверенные копии заключения о результатах общественных обсуждений или публичных слушаний, протокола общественных обсуждений или публичных слушаний, правовых актов, официальных публикаций в средствах массовой информации, а также иную информацию, касающуюся проведения общественных обсуждений или публичных слушаний, не позднее 3 рабочих дней со дня публикации заключения о результатах общественных обсуждений или публичных слушаний.

Статья 30. Особенности проведения общественных обсуждений или публичных слушаний по вопросу предоставления разрешения на условно разрешенный вид использования земельного участка или объекта капитального строительства

1. Общественные обсуждения или публичные слушания по проектам решений о предоставлении разрешения на условно разрешенный вид использования земельного участка или объекта капитального строительства (далее - общественные обсуждения или публичные слушания по проектам решений о предоставлении разрешения на условно разрешенный вид использования)

проводятся администрацией городского округа после извещения Комитет по архитектуре и градостроительству Московской области о необходимости организации и проведения общественных обсуждений или публичных слушаний в связи с поступлением заявления о предоставлении разрешения на условно разрешенный вид использования.

2. Общественные обсуждения или публичные слушания по проектам решений о предоставлении разрешения на условно разрешенный вид использования проводятся с участием граждан городского округа, проживающих в пределах территориальной зоны, в границах которой расположен земельный участок или объект капитального строительства, применительно к которым запрашивается разрешение.

В случае, если условно разрешенный вид использования земельного участка или объекта капитального строительства может оказать негативное воздействие на окружающую среду, общественные обсуждения или публичные слушания проводятся с участием правообладателей земельных участков и объектов капитального строительства, подверженных риску такого негативного воздействия.

3. Комиссия городского округа направляет сообщения о проведении общественных обсуждений или публичных слушаний по проектам решений о предоставлении разрешения на условно разрешенный вид использования правообладателям земельных участков, имеющих общие границы с земельным участком, применительно к которому запрашивается разрешение, правообладателям объектов капитального строительства, расположенных на земельных участках, имеющих общие границы с земельным участком, применительно к которому запрашивается разрешение, и правообладателям помещений, являющихся частью объекта капитального строительства, применительно к которому запрашивается данное разрешение.

Указанные сообщения направляются не позднее чем через семь рабочих дней со дня поступления заявления заинтересованного лица о предоставлении разрешения на условно разрешенный вид использования.

4. Срок проведения общественных обсуждений или публичных слушаний по проектам решений о предоставлении разрешения на условно разрешенный вид использования с момента оповещения жителей городского округа о времени и месте их проведения до дня опубликования заключения о результатах таких общественных обсуждений или публичных слушаний составляет не более одного месяца.

5. Заключение о результатах общественных обсуждений или публичных слушаний по проектам решений о предоставлении разрешения на условно разрешенный вид использования подлежит официальному опубликованию и размещению на официальном сайте городского округа.

6. Заключение о результатах общественных обсуждений или публичных слушаний по проектам решений о предоставлении разрешения на условно разрешенный вид использования и протокол общественных обсуждений или публичных слушаний не позднее 3 рабочих дней со дня опубликования направляются в Комитет по архитектуре и градостроительству Московской области для подготовки проекта рекомендаций о предоставлении разрешения или об отказе в предоставлении разрешения на условно разрешенный вид использования.

7. Расходы, связанные с организацией и проведением общественных обсуждений или публичных слушаний по проектам решений о предоставлении разрешения на условно разрешенный вид использования, несет физическое или юридическое лицо, заинтересованное в предоставлении такого разрешения.

Статья 31. Особенности проведения общественных обсуждений или публичных слушаний по вопросу предоставления разрешения на отклонение от предельных параметров разрешенного строительства, реконструкции объектов капитального строительства

1. Общественные обсуждения или публичные слушания по проектам решений о предоставлении разрешения на отклонение от предельных параметров разрешенного строительства, реконструкции объектов капитального строительства (далее - общественные

обсуждения или публичные слушания по проектам решений о предоставлении разрешения на отклонение от предельных параметров) проводятся администрацией городского округа после извещения Комитет по архитектуре и градостроительству Московской области о необходимости организации и проведения общественных обсуждений или публичных слушаний в связи с поступлением заявления о предоставлении разрешения на отклонение от предельных параметров разрешенного строительства, реконструкции объектов капитального строительства.

2. Общественные обсуждения или публичные слушания по проектам решений о предоставлении разрешения на отклонение от предельных параметров проводятся с участием граждан городского округа, проживающих в пределах территориальной зоны, в границах которой расположен земельный участок или объект капитального строительства, применительно к которому запрашивается разрешение на отклонение от предельных параметров разрешенного строительства, реконструкции объектов капитального строительства.

В случае, если отклонение от предельных параметров разрешенного строительства, реконструкции объектов капитального строительства может оказать негативное воздействие на окружающую среду, общественные обсуждения или публичные слушания проводятся с участием правообладателей земельных участков и объектов капитального строительства, подверженных риску такого негативного воздействия.

3. Комиссия городского округа направляет сообщения о проведении общественных обсуждений или публичных слушаний по проектам решений о предоставлении разрешения на отклонение от предельных параметров правообладателям земельных участков, имеющих общие границы с земельным участком, применительно к которому запрашивается разрешение, правообладателям объектов капитального строительства, расположенных на земельных участках, имеющих общие границы с земельным участком, применительно к которому запрашивается разрешение, и правообладателям помещений, являющихся частью объекта капитального строительства, применительно к которому запрашивается данное разрешение.

Указанные сообщения направляются не позднее чем через семь рабочих дней со дня поступления заявления заинтересованного лица о предоставлении разрешения на отклонение от предельных параметров.

4. Срок проведения общественных обсуждений или публичных слушаний по проектам решений о предоставлении разрешения на отклонение от предельных параметров с момента оповещения жителей городского округа о времени и месте их проведения до дня опубликования заключения о результатах таких общественных обсуждений или публичных слушаний составляет не более одного месяца.

5. Заключение о результатах общественных обсуждений или публичных слушаний по проектам решений о предоставлении разрешения на отклонение от предельных параметров подлежит официальному опубликованию и размещению на официальном сайте городского округа.

6. Заключение о результатах общественных обсуждений или публичных слушаний по проектам решений о предоставлении разрешения на отклонение от предельных параметров и протокол таких общественных обсуждений или публичных слушаний не позднее 3 рабочих дней со дня публикации заключения о результатах общественных обсуждений направляются в Комитет по архитектуре и градостроительству Московской области для подготовки проекта рекомендаций по предоставлению разрешения на отклонение от предельных параметров или об отказе в предоставлении разрешения, с указанием причин принятия такого решения.

7. Расходы, связанные с организацией и проведением общественных обсуждений или публичных слушаний по проектам решений о предоставлении разрешения на отклонение от предельных параметров, несет физическое или юридическое лицо, заинтересованное в предоставлении такого разрешения.

ГЛАВА 6. ПОРЯДОК ВНЕСЕНИЯ ИЗМЕНЕНИЙ В ПРАВИЛА

Статья 32. Основания для внесения изменений в Правила

1. Основаниями для рассмотрения вопроса о внесении изменений в Правила являются:

1) несоответствие настоящих Правил генеральному плану, возникшее в результате внесения в генеральный план изменений;

2) поступление от уполномоченного Правительством Российской Федерации федерального органа исполнительной власти обязательного для исполнения в сроки, установленные законодательством Российской Федерации, предписания об устранении нарушений ограничений использования объектов недвижимости, установленных на приаэродромной территории, которые допущены в Правилах;

3) поступление предложений об изменении границ территориальных зон, изменении градостроительных регламентов;

4) несоответствие сведений о местоположении границ зон с особыми условиями использования территорий, территорий объектов культурного наследия, отображенных на соответствующей карте Правил, содержащемуся в Едином государственном реестре недвижимости описанию местоположения границ указанных зон, территорий;

5) несоответствие установленных градостроительным регламентом ограничений использования земельных участков и объектов капитального строительства, расположенных полностью или частично в границах зон с особыми условиями использования территорий, содержащимся в Едином государственном реестре недвижимости ограничениям использования объектов недвижимости в пределах таких зон, территорий;

6) установление, изменение, прекращение существования зоны с особыми условиями использования территории, установление, изменение границ территории объекта культурного наследия, территории исторического поселения регионального значения;

7) принятие решения о комплексном развитии территории.

2. В случае, если Правилами не обеспечена в соответствии с частью 3 статьи 2 Правил возможность размещения на территориях городского округа предусмотренных документами территориального планирования объектов федерального значения, объектов регионального значения, объектов местного значения городского округа (за исключением линейных объектов) Комитет по архитектуре и градостроительству Московской области обеспечивает внесение изменений в Правила в целях обеспечения размещения указанных объектов. При этом проведение общественных обсуждений или публичных слушаний не требуется.

3. В целях внесения изменений в Правила в случаях, предусмотренных пунктами 4 - 7 части 1 и частью 2 настоящей статьи, а также в случае однократного изменения видов разрешенного использования, установленных градостроительным регламентом для конкретной территориальной зоны, без изменения ранее установленных предельных параметров разрешенного строительства, реконструкции объектов капитального строительства и (или) в случае однократного изменения одного или нескольких предельных параметров разрешенного строительства, реконструкции объектов капитального строительства, установленных градостроительным регламентом для конкретной территориальной зоны, не более чем на десять процентов проведение общественных обсуждений или публичных слушаний, опубликование сообщения о принятии решения о подготовке проекта о внесении изменений в Правила и подготовка заключения Комиссии не требуются.

4. В случае внесения изменений в правила землепользования и застройки в целях реализации решения о комплексном развитии территории, в том числе в соответствии с пунктом 3.1 статьи 3 Правил, такие изменения должны быть внесены в срок не позднее чем девяносто дней со дня утверждения проекта планировки территории в целях ее комплексного развития.

Статья 33. Порядок внесения изменений в Правила

1. Внесение изменений в Правила осуществляется в порядке, предусмотренном постановлением Правительства Московской области от 30.12.2014 № 1182/51 «Об утверждении порядка подготовки, согласования, направления проекта правил землепользования и застройки городского округа на утверждение в орган местного самоуправления городского округа Московской области».

2. Комитет по архитектуре и градостроительству Московской области осуществляет подготовку проекта решения о внесении изменений в Правила на основании постановления Правительства Московской области от 25.10.2016 № 791/39 «Об утверждении государственной программы Московской области «Архитектура и градостроительство Подмосковья» на 2017 – 2024 годы» и (или) обращений заинтересованных лиц.

3. Предложения о внесении изменений в Правила на рассмотрение Комиссии направляются:

- федеральными органами исполнительной власти в случаях, если Правила могут воспрепятствовать функционированию, размещению объектов федерального значения;

- центральными исполнительными органами государственной власти Московской области в случаях, если Правила могут воспрепятствовать функционированию, размещению объектов регионального значения;

- органами местного самоуправления городского округа в случаях, если необходимо совершенствовать порядок регулирования землепользования и застройки на территории городского округа;

- физическими или юридическими лицами в инициативном порядке, либо в случаях, если в результате применения Правил земельные участки и объекты капитального строительства не используются эффективно, причиняется вред их правообладателям, снижается стоимость земельных участков и объектов капитального строительства, не реализуются права и законные интересы граждан и их объединений;

- уполномоченным федеральным органом исполнительной власти или юридическим лицом, созданным Российской Федерацией и обеспечивающим реализацию принятого Правительством Российской Федерации решения о комплексном развитии территории (далее - юридическое лицо, определенное Российской Федерацией);

- Правительством Московской области, органом местного самоуправления, принявшими решение о комплексном развитии территории, юридическим лицом, созданным субъектом Российской Федерации и обеспечивающим реализацию принятого субъектом Российской Федерации решения о комплексном развитии территории (далее - юридическое лицо, определенное субъектом Российской Федерации), либо лицом, с которым заключен договор о комплексном развитии территории в целях реализации решения о комплексном развитии территории.

4. Комитет по архитектуре и градостроительству Московской области обеспечивает подготовку проекта заключения, в котором содержатся рекомендации о внесении в соответствии с поступившими предложениями изменений в Правила или об отклонении таких предложений с указанием причин отклонения о рассмотрении предложений о внесении изменений в Правила (далее – проект заключения) в установленный срок направляет проекта данного заключения в Комиссию, а также направляет поступившие предложения в орган местного самоуправления городского округа.

5. Уполномоченный орган местного самоуправления городского округа подготавливает рекомендации на поступившие предложения (далее – рекомендации) и направляет их в Комитет по архитектуре и градостроительству Московской области в установленный срок.

6. Комитет по архитектуре и градостроительству Московской области в установленный срок обеспечивает направление рекомендаций и проекта заключения на рассмотрение в Комиссию.

7. Комиссия в установленный срок рассматривает проект заключения, рекомендации и в течение установленного срока направляет протокол заседания в Комитет по архитектуре и градостроительству Московской области для подготовки заключения о внесении изменения в Правила или об отклонении такого предложения с указанием причин отклонения (далее – заключение).

8. Заключение в установленный срок рассматривается на заседании Градостроительного совета Московской области. Протокол заседания Градостроительного совета Московской области направляется в Комитет по архитектуре и градостроительству Московской области, которая

обеспечивает подготовку решения о подготовке проекта о внесении изменения в Правила или об отклонении предложения о внесении изменения в Правила с указанием причин отклонения и направляет копию указанного решения заявителю.

9. Проект о внесении изменения в Правила направляется Комитетом по архитектуре и градостроительству Московской области главе городского округа для проведения общественных обсуждений или публичных слушаний.

10. Общественные обсуждения или публичные слушания по проекту о внесении изменения в Правила проводятся в порядке, определяемом законодательством Российской Федерации, Уставом городского округа и (или) нормативным правовым актом представительного органа местного самоуправления городского округа и настоящими Правилами.

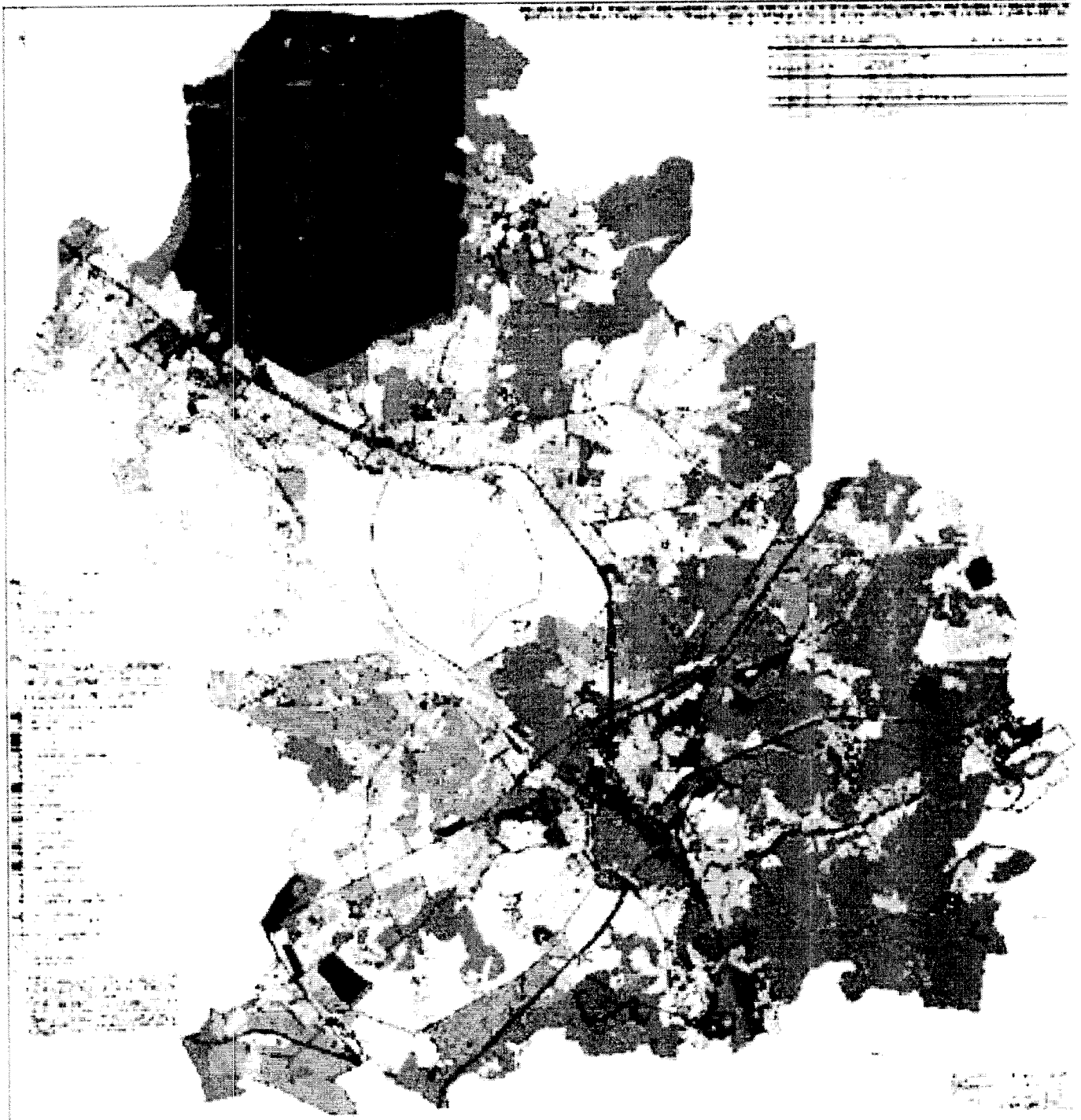
В целях внесения изменений в правила землепользования и застройки в случае однократного изменения видов разрешенного использования, установленных градостроительным регламентом для конкретной территориальной зоны, без изменения ранее установленных предельных параметров разрешенного строительства, реконструкции объектов капитального строительства и (или) в случае однократного изменения одного или нескольких предельных параметров разрешенного строительства, реконструкции объектов капитального строительства, установленных градостроительным регламентом для конкретной территориальной зоны, не более чем на десять процентов проведение общественных обсуждений или публичных слушаний, опубликование сообщения о принятии решения о подготовке проекта о внесении изменений в правила землепользования и застройки и подготовка заключения комиссии не требуются.

11. После завершения общественных обсуждений или публичных слушаний по проекту о внесении изменения в Правила администрация городского округа направляет в Комитет по архитектуре и градостроительству Московской области протоколы общественных обсуждений или публичных слушаний и заключение о результатах общественных обсуждений или публичных слушаний.

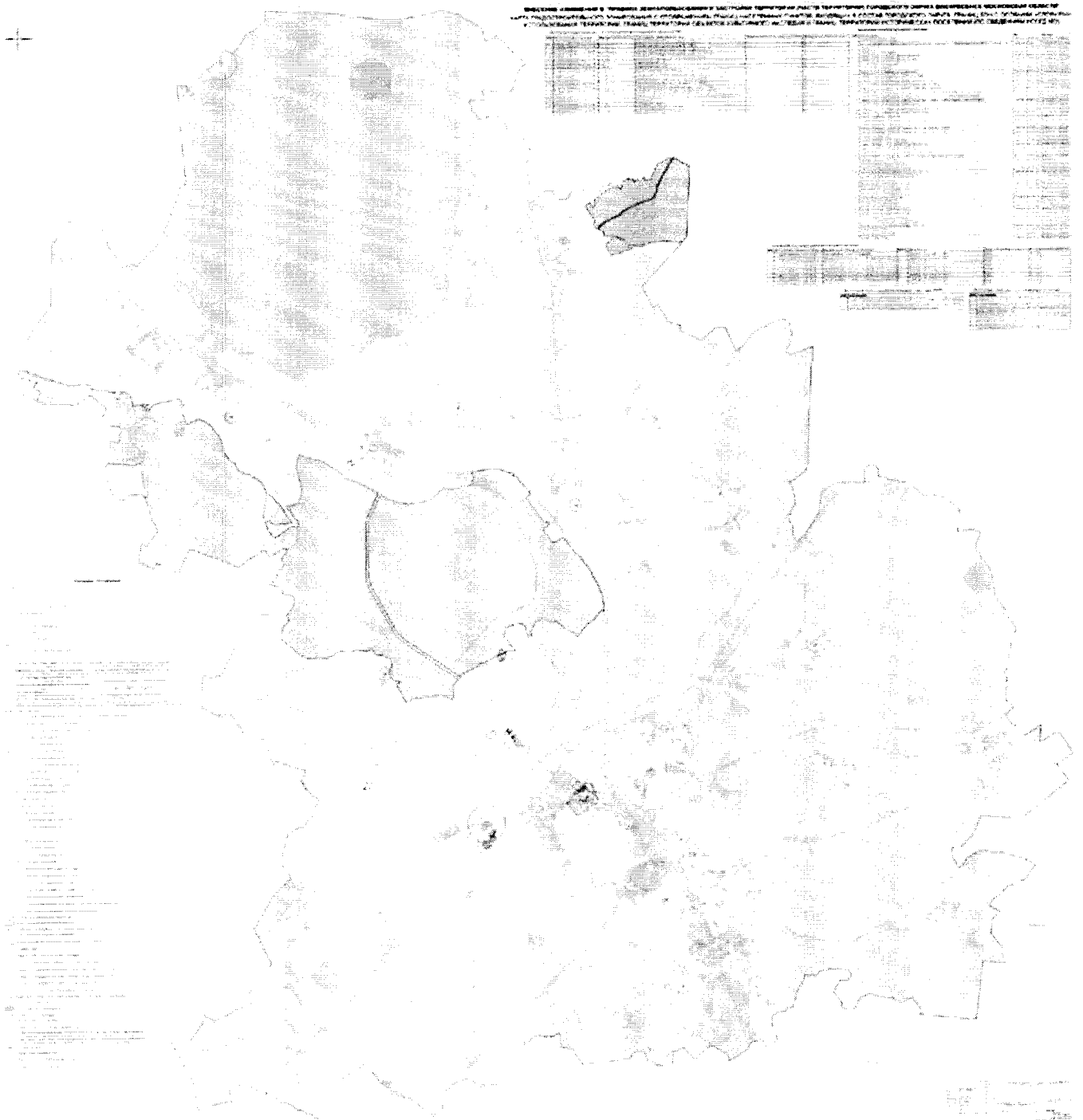
12. Комитет по архитектуре и градостроительству Московской области в установленный срок направляет проект о внесении изменения в Правила, протоколы общественных обсуждений или публичных слушаний и заключение о результатах общественных обсуждений или публичных слушаний на рассмотрение Комиссии и обеспечивает рассмотрение решений, принятых Комиссией, на заседании Градостроительного совета Московской области.

13. По результатам указанных выше процедур Комитет по архитектуре и градостроительству Московской области в установленный срок со дня получения протокола заседания Градостроительного совета Московской области подготавливает решение об отклонении проекта о внесении изменения в Правила и о направлении его на доработку с указанием даты его повторного представления либо принимает решение о направлении проекта о внесении изменения в Правила в Администрацию городского округа Воскресенск для его утверждения.

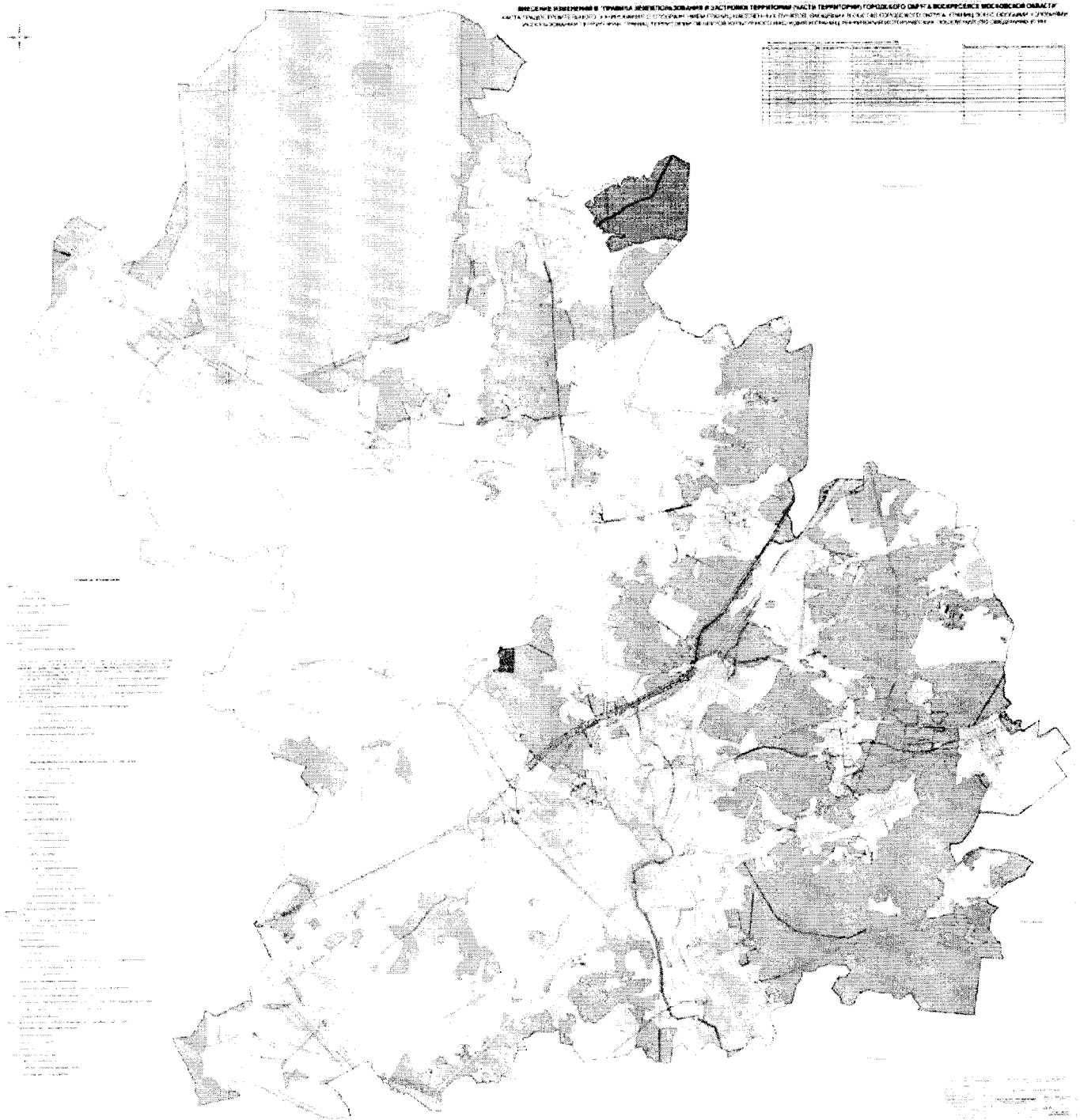
ЧАСТЬ II. КАРТА (КАРТЫ) ГРАДОСТРОИТЕЛЬНОГО ЗОНИРОВАНИЯ
КАРТА ГРАДОСТРОИТЕЛЬНОГО ЗОНИРОВАНИЯ С УСТАНОВЛЕННЫМИ
ТЕРРИТОРИЯМИ, В ГРАНИЦАХ КОТОРЫХ ПРЕДУСМАТРИВАЕТСЯ
ОСУЩЕСТВЛЕНИЕ ДЕЯТЕЛЬНОСТИ ПО КОМПЛЕКСНОМУ РАЗВИТИЮ
ТЕРРИТОРИИ



КАРТА ГРАДОСТРОИТЕЛЬНОГО ЗОНИРОВАНИЯ С ОТОБРАЖЕНИЕМ ГРАНИЦ НАСЕЛЕННЫХ ПУНКТОВ, ВХОДЯЩИХ В СОСТАВ ГОРОДСКОГО ОКРУГА, ГРАНИЦ ЗОН С ОСОБЫМИ УСЛОВИЯМИ ИСПОЛЬЗОВАНИЯ ТЕРРИТОРИЙ, ГРАНИЦ ТЕРРИТОРИЙ ОБЪЕКТОВ КУЛЬТУРНОГО НАСЛЕДИЯ И ГРАНИЦ ТЕРРИТОРИЙ ИСТОРИЧЕСКИХ ПОСЕЛЕНИЙ (ПО СВЕДЕНИЯМ ИСОГД МО)



КАРТА ГРАДОСТРОИТЕЛЬНОГО ЗОНИРОВАНИЯ С ОТОБРАЖЕНИЕМ ГРАНИЦ НАСЕЛЕННЫХ ПУНКТОВ, ВХОДЯЩИХ В СОСТАВ ГОРОДСКОГО ОКРУГА, ГРАНИЦ ЗОН С ОСОБЫМИ УСЛОВИЯМИ ИСПОЛЬЗОВАНИЯ ТЕРРИТОРИЙ, ГРАНИЦ ТЕРРИТОРИЙ ОБЪЕКТОВ КУЛЬТУРНОГО НАСЛЕДИЯ И ГРАНИЦ ТЕРРИТОРИЙ ИСТОРИЧЕСКИХ ПОСЕЛЕНИЙ (ПО СВЕДЕНИЯМ ЕГРН)



КАРТА ГРАДОСТРОИТЕЛЬНОГО ЗОНИРОВАНИЯ С ОТОБРАЖЕНИЕМ ТЕРРИТОРИЙ ДОПОЛНИТЕЛЬНОГО СОГЛАСОВАНИЯ (ПО ПИСЬМУ КОМИТЕТА ПО АРХИТЕКТУРЕ И ГРАДОСТРОИТЕЛЬСТВУ МОСКОВСКОЙ ОБЛАСТИ ОТ 23.12.2020 №28ИСХ-53329/20ДСП) (КАРТА ОГРАНИЧЕННОГО ДОСТУПА)

ЧАСТЬ III. ГРАДОСТРОИТЕЛЬНЫЕ РЕГЛАМЕНТЫ

ГЛАВА 7. ГРАДОСТРОИТЕЛЬНЫЕ РЕГЛАМЕНТЫ В ЧАСТИ ВИДОВ РАЗРЕШЕННОГО ИСПОЛЬЗОВАНИЯ ЗЕМЕЛЬНЫХ УЧАСТКОВ И ОБЪЕКТОВ КАПИТАЛЬНОГО СТРОИТЕЛЬСТВА И ПРЕДЕЛЬНЫХ (МИНИМАЛЬНЫХ И (ИЛИ) МАКСИМАЛЬНЫХ) РАЗМЕРОВ ЗЕМЕЛЬНЫХ УЧАСТКОВ И ПРЕДЕЛЬНЫХ ПАРАМЕТРОВ РАЗРЕШЕННОГО СТРОИТЕЛЬСТВА, РЕКОНСТРУКЦИИ ОБЪЕКТОВ КАПИТАЛЬНОГО СТРОИТЕЛЬСТВА

Статья 34. Градостроительные регламенты для жилых зон

В жилых зонах допускается размещение отдельно стоящих, встроенных или пристроенных объектов социального и коммунально-бытового назначения, объектов здравоохранения, объектов дошкольного, начального общего и среднего (полного) общего образования, культурных зданий, стоянок автомобильного транспорта, гаражей, объектов, связанных с проживанием граждан и не оказывающих негативного воздействия на окружающую среду.

Максимальный процент застройки, устанавливаемый для строительства объектов капитального строительства на земельных участках с видами разрешенного использования с кодами 2.1.1, 2.2, 2.5, 2.6 Классификатора не учитывает площадь земельного участка, которая может быть застроена объектами со вспомогательными видами разрешенного использования, не предназначенными для постоянного проживания.

Земельный участок для индивидуального жилищного строительства предназначен для возведения одного жилого дома и размещения индивидуальных гаражей и подсобных сооружений, необходимых для его обслуживания.

Максимальный процент застройки, устанавливаемый для строительства объектов капитального строительства на земельных участках с видами разрешенного использования с кодом 2.1 Классификатора не учитывает площадь земельного участка, которая может быть застроена гаражами, строениями и сооружениями вспомогательного использования, не предназначенными для постоянного проживания.

В соответствии с Классификатором вид разрешенного использования «Жилая застройка» – код 2.0, включает в себя размещение жилых помещений различного вида и обеспечение проживания в них. К жилой застройке относятся здания (помещения в них), предназначенные для проживания человека, за исключением зданий (помещений), используемых:

- с целью извлечения предпринимательской выгоды из предоставления жилого помещения для временного проживания в них (гостиницы, дома отдыха);
- для проживания с одновременным осуществлением лечения или социального обслуживания населения (санатории, дома ребенка, дома престарелых, больницы);
- как способ обеспечения непрерывности производства (вахтовые помещения, служебные жилые помещения на производственных объектах);
- как способ обеспечения деятельности режимного учреждения (казармы, караульные помещения, места лишения свободы, содержания под стражей).

В состав жилых зон включены:

- зона многоквартирной жилой застройки (Ж-1);
- зона застройки индивидуальными жилыми домами (Ж-2);
- зона смешанной малоэтажной жилой застройки (Ж-3).

Ж-1 - ЗОНА МНОГОКВАРТИРНОЙ ЖИЛОЙ ЗАСТРОЙКИ

Зона многоквартирной жилой застройки Ж-1 установлена для обеспечения условий формирования жилых районов из многоквартирных жилых домов.

Градостроительные регламенты применяются в части, не противоречащей утвержденным режимам зон охраны объектов культурного наследия.

Основные виды разрешенного использования

№ п/п	Наименование ВРИ	Код (числовое обозначение ВРИ)	Предельные размеры земельных участков (кв. м)		Максимальный процент застройки, в том числе в зависимости от количества надземных этажей	Минимальные отступы от границ земельного участка (м)
			min	max		
1.	Малоэтажная многоквартирная жилая застройка	2.1.1*	30 000	1 000 000	1 эт. - 59,0% 2 эт. - 50,8% 3 эт. - 44,1% 4 эт. - 38,9%	3
2.	Среднеэтажная жилая застройка	2.5*	30 000	1 000 000	5 эт. - 34,8% 6 эт. - 31,5% 7 эт. - 28,8% 8 эт. - 26,5%	3
3.	Многоэтажная жилая застройка (высотная застройка)	2.6*	30 000	1 000 000	9 эт. - 24,6%	3
4.	Хранение автотранспорта	2.7.1	500 (15)**	20 000 (50)**	75% (100%)**	3 (0)**
5.	Размещение гаражей для собственных нужд	2.7.2	личного автотранспорта граждан			
			500 (15)***	20 000 (50)***	75% (100%)***	3 (0)***
			*** - (Существующие объекты гаражного назначения, предназначенные для хранения личного автотранспорта граждан, имеющие одну или более общих стен с другими объектами гаражного назначения, предназначенными для хранения личного автотранспорта граждан)			
			*** - (Существующие объекты гаражного назначения, предназначенные для хранения личного автотранспорта граждан, имеющие одну или более общих стен с другими объектами гаражного назначения, предназначенными для хранения личного автотранспорта граждан)			

№ п/п	Наименование ВРИ	Код (числовое обозначение ВРИ)	Предельные размеры земельных участков (кв. м)		Максимальный процент застройки, в том числе в зависимости от количества надземных этажей	Минимальные отступы от границ земельного участка (м)
			min	max		
6.	Коммунальное обслуживание	3.1	10	100 000	75%	3
7.	Предоставление коммунальных услуг	3.1.1	30	10 000	75%	3
8.	Административные здания организаций, обеспечивающих предоставление коммунальных услуг	3.1.2	30	100 000	75%	3
9.	Дома социального обслуживания	3.2.1	500	100 000	60%	3
10.	Оказание социальной помощи населению	3.2.2	500	100 000	60%	3
11.	Оказание услуг связи	3.2.3	500	100 000	60%	3
12.	Бытовое обслуживание	3.3	200	100 000	60%	3
13.	Амбулаторно-поликлиническое обслуживание	3.4.1	700	1 000 000	60%	3
14.	Дошкольное, начальное и среднее общее образование	3.5.1	Не подлежат установлению			3
15.	Объекты культурно-досуговой деятельности	3.6.1	500	100 000	50%	3
16.	Осуществление религиозных обрядов	3.7.1	1 000	200 000	50%	3
17.	Обеспечение деятельности в области гидрометеорологии и смежных с ней областях	3.9.1	500	10 000	60%	3
18.	Деловое управление	4.1	1 000	100 000	55%	3
19.	Магазины	4.4	600	10 000	50%	3
20.	Общественное питание	4.6	500	10 000	50%	3
21.	Гостиничное обслуживание	4.7	1 000	100 000	60%	3
22.	Служебные гаражи	4.9	1 000	20 000	75%	3
23.	Площадки для занятий спортом	5.1.3	50	100 000	75%	3
24.	Оборудованные площадки для занятий спортом	5.1.4	50	100 000	75%	3
25.	Связь	6.8	Не подлежат установлению			
26.	Автомобильный транспорт	7.2	Не распространяется			

№ п/п	Наименование ВРИ	Код (числовое обозначение ВРИ)	Предельные размеры земельных участков (кв. м)		Максимальный процент застройки, в том числе в зависимости от количества надземных этажей	Минимальные отступы от границ земельного участка (м)
			min	max		
27.	Обеспечение внутреннего правопорядка	8.3	Не подлежат установлению			
28.	Историко-культурная деятельность	9.3	Не распространяется			
29.	Земельные участки (территории) общего пользования	12.0	Не распространяется			

* Минимальный размер земельного участка не распространяется на земельные участки, формируемые под существующими многоквартирными жилыми домами, а определяется проектом межевания территории

Вспомогательные виды разрешенного использования

1. Коммунальное обслуживание -3.1
2. Связь – 6.8
3. Обеспечение внутреннего правопорядка – 8.3.

Условно разрешенные виды использования

№ п/п	Наименование ВРИ	Код (числовое обозначение ВРИ)	Предельные размеры земельных участков (кв. м)		Максимальный процент застройки, в том числе в зависимости от количества надземных этажей	Минимальные отступы от границ земельного участка (м)
			min	max		
1.	Стационарное медицинское обслуживание	3.4.2	10 000	1 000 000	50%	3
2.	Среднее и высшее профессиональное образование	3.5.2	5 000	100 000	60%	3
3.	Религиозное использование	3.7	1 000	200 000	50%	3
4.	Религиозное управление и образование	3.7.2	1 000	200 000	50%	3
5.	Общественное управление	3.8	1 000	100 000	60%	3
6.	Обеспечение научной деятельности	3.9	2 500	100 000	60%	3
7.	Объекты торговли (торговые центры, торгово-развлекательные центры (комплексы))	4.2	5 000	Не подлежат установлению	50%	3
8.	Рынки	4.3	1 500	50 000	45%	3
9.	Банковская и страховая деятельность	4.5	1 000	10 000	60%	3

№ п/п	Наименование ВРИ	Код (числовое обозначение ВРИ)	Пределные размеры земельных участков (кв. м)		Максимальный процент застройки, в том числе в зависимости от количества надземных этажей	Минимальные отступы от границ земельного участка (м)
			min	max		
10.	Ремонт автомобилей	4.9.1.4	300	10 000	45%	3
11.	Выставочно-ярмарочная деятельность	4.10	5 000	50 000	60%	3
12.	Спорт	5.1	25	100 000	75%	3
13.	Грубопроводный транспорт	7.5	Не распространяется			

Максимальный класс опасности (по санитарной классификации) объектов капитального строительства, размещаемых на территории участков зоны – V.

Иные показатели по параметрам застройки зоны Ж-1: территории объектов обслуживания населения; требования и параметры по временному хранению индивидуальных транспортных средств, размещению объектов гаражного назначения и открытых автостоянок (парковок), требования и параметры к доле озелененной территории земельных участков, регламентируются и устанавливаются нормативами градостроительного проектирования.

Ж-2 – ЗОНА ЗАСТРОЙКИ ИНДИВИДУАЛЬНЫМИ ЖИЛЬЯМИ ДОМАМИ

Зона застройки индивидуальными жилыми домами Ж-2 установлена для обеспечения формирования жилых районов из отдельно стоящих индивидуальных жилых домов. В состав зоны Ж-2 могут включаться территории, предназначенные для ведения садоводства.

Градостроительные регламенты применяются в части, не противоречащей утвержденным режимам зон охраны объектов культурного наследия.

Основные виды разрешенного использования

№ п/п	Наименование ВРИ	Код (числовое обозначение ВРИ)	Пределные размеры земельных участков (кв. м)		Максимальный процент застройки, в том числе в зависимости от количества надземных этажей	Минимальные отступы от границ земельного участка (м)
			min	max		
1.	Для индивидуального жилищного строительства	2.1*	500	500 000	40%	3
2.	Для ведения личного подсобного хозяйства (приусадебный земельный участок)	2.2*	500	3 000	40%	3
3.	Коммунальное обслуживание	3.1	30	100 000	75%	3
4.	Предоставление коммунальных услуг	3.1.1	30	10 000	75%	3

№ п/п	Наименование ВРИ	Код (числовое обозначение ВРИ)	Предельные размеры земельных участков (кв. м)		Максимальный процент застройки, в том числе в зависимости от количества надземных этажей	Минимальные отступы от границ земельного участка (м)
			min	max		
5.	Административные здания организаций, обеспечивающих предоставление коммунальных услуг	3.1.2	30	100 000	75%	3
6.	Дошкольное, начальное и среднее общее образование	3.5.1	Не подлежат установлению			3
7.	Осуществление религиозных обрядов	3.7.1	1 000	200 000	50%	3
8.	Площадки для занятий спортом	5.1.3	50	100 000	75%	3
9.	Оборудованные площадки для занятий спортом	5.1.4	50	100 000	75%	3
10.	Связь	6.8	Не подлежат установлению			
11.	Автомобильный транспорт	7.2	Не распространяется			
12.	Обеспечение внутреннего правопорядка	8.3	Не подлежат установлению			
13.	Историко-культурная деятельность	9.3	Не распространяется			
14.	Земельные участки (территории) общего пользования	12.0	Не распространяется			
15.	Земельные участки общего назначения	13.0	Не подлежат установлению			
16.	Ведение огородничества	13.1	150	490	0%	Не подлежат установлению
17.	Ведение садоводства	13.2	600	2 000	40%	3

* - земельный участок предназначен для возведения одного жилого дома, а также размещения вспомогательных построек, необходимых для его обслуживания, а именно: индивидуальных гаражей и хозяйственных построек.

Параметры и регламенты вида разрешенного использования «для индивидуального жилищного строительства» (2.1) и «для ведения личного подсобного хозяйства (приусадебный земельный участок)» (2.2) в отношении вновь предоставляемых земельных участков применяются в части, не противоречащей местным нормативам градостроительного проектирования.

Вспомогательные виды разрешенного использования

1. Коммунальное обслуживание -3.1
2. Связь – 6.8
3. Обеспечение внутреннего правопорядка – 8.3.

Условно разрешенные виды использования

№ п/п	Наименование ВРИ	Код (числовое обозначение ВРИ)	Пределные размеры земельных участков (кв. м)		Максимальный процент застройки, в том числе в зависимости от количества надземных этажей	Минимальные отступы от границ земельного участка (м)
			min	max		
1.	Блокированная жилая застройка	2.3	200	3 000	1 эт. - 59,0% 2 эт. - 50,8% 3 эт. - 44,1%	3(0)*
2.	Оказание услуг связи	3.2.3	500	100 000	60%	3
3.	Бытовое обслуживание	3.3	200	100 000	60%	3
4.	Амбулаторно-поликлиническое обслуживание	3.4.1	5 000	1 000 000	60%	3
5.	Стационарное медицинское обслуживание	3.4.2	10 000	1 000 000	50%	3
6.	Среднее и высшее профессиональное образование	3.5.2	5 000	100 000	60%	3
7.	Объекты культурно-досуговой деятельности	3.6.1	500	100 000	50%	3
8.	Религиозное использование	3.7	1 000	100 000	50%	3
9.	Религиозное управление и образование	3.7.2	1 000	200 000	50%	3
10.	Общественное управление	3.8	1 000	100 000	60%	3
11.	Обеспечение научной деятельности	3.9	2 500	100 000	60%	3
12.	Обеспечение деятельности в области гидрометеорологии и смежных с ней областях	3.9.1	500	10 000	60%	3
13.	Деловое управление	4.1	1 000	100 000	55%	3
14.	Магазины	4.4	600	10 000	50%	3
15.	Банковская и страховая деятельность	4.5	1 000	10 000	60%	3
16.	Общественное питание	4.6	500	10 000	50%	3

№ п/п	Наименование ВРИ	Код (числовое обозначение ВРИ)	Пределные размеры земельных участков (кв. м)		Максимальный процент застройки, в том числе в зависимости от количества надземных этажей	Минимальные отступы от границ земельного участка (м)	
			min	max			
17.	Гостиничное обслуживание	4.7	1 000	100 000	60%	3	
18.	Объекты дорожного сервиса	4.9.1	300	10 000	45%	3	
19.	Спорт	5.1	1 000	100 000	75%	3	
20.	Трубопроводный транспорт	7.5	Не распространяется				

* - Минимальные отступы от границ земельного участка (м) устанавливаются в соответствии с ч.12 ст. 11 настоящих Правил.

Максимальный класс опасности (по санитарной классификации) объектов капитального строительства, размещаемых на территории участков зоны – V.

Иные показатели по параметрам застройки зоны Ж-2: территории объектов обслуживания населения; требования и параметры по временному хранению индивидуальных транспортных средств, размещению гаражей и открытых автостоянок, требования и параметры к доле озелененной территории земельных участков, регламентируются и устанавливаются нормативами градостроительного проектирования.

Не допускается размещение вспомогательных строений (за исключением гаража) перед основным строением со стороны улиц и проездов.

Ж-3 – ЗОНА СМЕШАННОЙ МАЛОЭТАЖНОЙ ЖИЛОЙ ЗАСТРОЙКИ

Зона смешанной малоэтажной жилой застройки Ж-3 установлена для обеспечения условий формирования жилых районов из отдельно стоящих индивидуальных жилых домов, блокированных жилых домов и малоэтажных многоквартирных домов. В состав зоны Ж-3 могут включаться территории, предназначенные для ведения садоводства.

Градостроительные регламенты применяются в части, не противоречащей утвержденным режимам зон охраны объектов культурного наследия.

Основные виды разрешенного использования

№ п/п	Наименование ВРИ	Код (числовое обозначение ВРИ)	Пределные размеры земельных участков (кв. м)		Максимальный процент застройки, в том числе в зависимости от количества надземных этажей	Минимальные отступы от границ земельного участка (м)
			min	max		
1.	Для индивидуального жилищного строительства	2.1*	500	3 000	40%	3
2.	Малоэтажная многоквартирная жилая застройка	2.1.1**	30 000	1 000 000	1 эт. - 59,0% 2 эт. - 50,8% 3 эт. - 44,1%	3
3.	Для ведения личного подсобного	2.2*	500	3 000	40%	3

№ п/п	Наименование ВРИ	Код (числовое обозначение ВРИ)	Пределные размеры земельных участков (кв. м)		Максимальный процент застройки, в том числе в зависимости от количества надземных этажей	Минимальные отступы от границ земельного участка (м)	
			min	max			
	хозяйства (приусадебный земельный участок)						
4.	Блокированная жилая застройка	2.3	200	3 000	1 эт. - 59,0% 2 эт. - 50,8% 3 эт. - 44,1%	3(0)***	
5.	Хранение автотранспорта	2.7.1	500 (15)****	20 000 (50)****	75% (100%)****	3 (0)****	
			**** - (Существующие объекты гаражного назначения, предназначенные для хранения личного автотранспорта граждан, имеющие одну или более общих стен с другими объектами гаражного назначения, предназначенными для хранения личного автотранспорта граждан)				
			500 (15)****	20 000 (50)****	75% (100%)****	3 (0)****	
6.	Размещение гаражей для собственных нужд	2.7.2	**** - (Существующие объекты гаражного назначения, предназначенные для хранения личного автотранспорта граждан, имеющие одну или более общих стен с другими объектами гаражного назначения, предназначенными для хранения личного автотранспорта граждан)				
7.	Коммунальное обслуживание	3.1	30	100 000	75%	3	
8.	Предоставление коммунальных услуг	3.1.1	30	10 000	75%	3	
9.	Административные здания организаций, обеспечивающих предоставление коммунальных услуг	3.1.2	30	100 000	75%	3	
10.	Бытовое обслуживание	3.3	200	100 000	60%	3	
11.	Дошкольное, начальное и среднее общее образование	3.5.1	Не подлежат установлению				3
12.	Осуществление религиозных обрядов	3.7.1	1 000	200 000	50%	3	
13.	Магазины	4.4	600	10 000	50%	3	
14.	Общественное питание	4.6	500	10000	50%	3	
15.	Гостиничное обслуживание	4.7	1 000	100 000	60%	3	
16.	Площадки для занятий спортом	5.1.3	50	100 000	75%	3	
17.	Оборудованные площадки для занятий спортом	5.1.4	50	100 000	75%	3	

№ п/п	Наименование ВРИ	Код (числовое обозначение ВРИ)	Пределные размеры земельных участков (кв. м)		Максимальный процент застройки, в том числе в зависимости от количества надземных этажей	Минимальные отступы от границ земельного участка (м)
			min	max		
18.	Связь	6.8	Не подлежат установлению			
19.	Автомобильный транспорт	7.2	Не распространяется			
20.	Обеспечение внутреннего правопорядка	8.3	Не подлежат установлению			
21.	Историко-культурная деятельность	9.3	Не распространяется			
22.	Земельные участки (территории) общего пользования	12.0	Не распространяется			
23.	Земельные участки общего назначения	13.0	Не подлежат установлению			
24.	Ведение огородинчества	13.1	150	490	0%	Не подлежат установлению

* - земельный участок предназначен для возведения одного жилого дома, а также размещения вспомогательных построек, необходимых для его обслуживания, а именно: индивидуальных гаражей и хозяйственных построек

** Минимальный размер земельного участка не распространяется на земельные участки, формируемые под существующими многоквартирными жилыми домами, а определяется проектом межевания территории

*** - Минимальные отступы от границ земельного участка (м) устанавливаются в соответствии с ч.12 ст. 11 настоящих Правил.

Параметры и регламенты вида разрешенного использования «для индивидуального жилищного строительства» (2.1) и «для ведения личного подсобного хозяйства (приусадебный земельный участок)» (2.2) в отношении вновь предоставляемых земельных участков применяются в части, непротиворечащей местным нормативам градостроительного проектирования.

Вспомогательные виды разрешенного использования

1. Коммунальное обслуживание -3.1
2. Связь – 6.8
3. Обеспечение внутреннего правопорядка – 8.3.

Условно разрешенные виды использования

№ п/п	Наименование ВРИ	Код (числовое обозначение ВРИ)	Пределные размеры земельных участков (кв. м)		Максимальный процент застройки	Минимальные отступы от границ земельного участка (м)
			min	max		
1.	Оказание услуг связи	3.2.3	500	100 000	60%	3
2.	Амбулаторно-поликлиническое обслуживание	3.4.1	5 000	1 000 000	60%	3
3.	Стационарное медицинское обслуживание	3.4.2	10 000	1 000 000	50%	3
4.	Среднее и высшее профессиональное	3.5.2	5 000	100 000	60%	3

№ п/п	Наименование ВРИ	Код (числовое обозначение ВРИ)	Предельные размеры земельных участков (кв. м)		Максимальный процент застройки	Минимальные отступы от границ земельного участка (м)
			min	max		
	образование					
5.	Объекты культурно-досуговой деятельности	3.6.1	500	100 000	50%	3
6.	Религиозное использование	3.7	1 000	100 000	50%	3
7.	Религиозное управление и образование	3.7.2	1 000	200 000	50%	3
8.	Общественное управление	3.8	1 000	100 000	60%	3
9.	Обеспечение научной деятельности	3.9	2 500	100 000	60%	3
10.	Обеспечение деятельности в области гидрометеорологии и смежных с ней областях	3.9.1	500	10 000	60%	3
11.	Деловое управление	4.1	1 000	100 000	55%	3
12.	Банковская и страховая деятельность	4.5	1 000	10 000	60%	3
13.	Спорт	5.1	500	100 000	75%	3
14.	Трубопроводный транспорт	7.5	Не распространяется			
15.	Ведение садоводства	13.2	600	2 000	40%	3

Максимальный класс опасности (по санитарной классификации) объектов капитального строительства, размещаемых на территории участков зоны – V.

Иные показатели по параметрам застройки зоны Ж-3: территории объектов обслуживания населения; требования и параметры по временному хранению индивидуальных транспортных средств, размещению гаражей и открытых автостоянок, требования и параметры к доле озелененной территории земельных участков, регламентируются и устанавливаются нормативами градостроительного проектирования.

Не допускается размещение вспомогательных строений (за исключением гаража) перед основным строением со стороны улиц и проездов.

Статья 35. Градостроительные регламенты для общественно-деловых зон

Общественно-деловые зоны предназначены для размещения объектов культуры, торговли, здравоохранения, общественного питания, социального и культурно-бытового назначения, предпринимательской деятельности, объектов среднего профессионального и высшего профессионального образования, административных, научно-исследовательских учреждений, культовых зданий, стоянок автомобильного транспорта, объектов делового, финансового назначения, иных объектов, связанных с обеспечением жизнедеятельности граждан.

В состав общественно-деловых зон включены следующие территориальные зоны:

- многофункциональная общественно-деловая зона (О-1);
- общественно-деловая зона (О-1.1);
- специализированная общественно-деловая зона (О-2);

- зона объектов физической культуры и массового спорта (О-3);
- зона объектов отдыха и туризма (О-4);
- зона объектов отдыха и туризма (О-4-1).

О-1 – МНОГОФУНКЦИОНАЛЬНАЯ ОБЩЕСТВЕННО-ДЕЛОВАЯ ЗОНА

Многофункциональная общественно-деловая зона О-1 установлена для обеспечения условий размещения объектов капитального строительства в целях извлечения прибыли на основании торговой, банковской и иной предпринимательской деятельности, а также общественного использования объектов капитального строительства.

Градостроительные регламенты применяются в части, не противоречащей утвержденным режимам зон охраны объектов культурного наследия.

Основные виды разрешенного использования

№ п/п	Наименование ВРИ	Код (числовое обозначение ВРИ)	Пределные размеры земельных участков (кв. м)		Максимальный процент застройки, в том числе в зависимости от количества надземных этажей	Минимальные отступы от границ земельного участка (м)
			min	max		
1.	Коммунальное обслуживание	3.1	10	100 000	75%	3
2.	Предоставление коммунальных услуг	3.1.1	30	100 000	75%	3
3.	Административные здания организаций, обеспечивающих предоставление коммунальных услуг	3.1.2	30	100 000	75%	3
4.	Дома социального обслуживания	3.2.1	500	100 000	60%	3
5.	Оказание социальной помощи населению	3.2.2	500	100 000	60%	3
6.	Оказание услуг связи	3.2.3	500	100 000	60%	3
7.	Общепития	3.2.4	500	100 000	60%	3
8.	Бытовое обслуживание	3.3	200	100 000	60%	3
9.	Здравоохранение	3.4	Не подлежат установлению		60%	3
10.	Амбулаторно-поликлиническое обслуживание	3.4.1	700	1 000 000	60%	3
11.	Стационарное медицинское обслуживание	3.4.2	10 000	1 000 000	50%	3
12.	Дошкольное, начальное и среднее общее образование	3.5.1	Не подлежат установлению			3
13.	Среднее и высшее профессиональное образование	3.5.2	5 000	100 000	60%	3

№ п/п	Наименование ВРИ	Код (числовое обозначение ВРИ)	Пределные размеры земельных участков (кв. м)		Максимальный процент застройки, в том числе в зависимости от количества надземных этажей	Минимальные отступы от границ земельного участка (м)
			min	max		
14.	Объекты культурно-досуговой деятельности	3.6.1	500	100 000	50%	3
15.	Религиозное использование	3.7	1 000	100 000	50%	3
16.	Общественное управление	3.8	1 000	100 000	60%	3
17.	Обеспечение научной деятельности	3.9	2 500	100 000	60%	3
18.	Обеспечение деятельности в области гидрометеорологии и смежных с ней областях	3.9.1	500	10 000	60%	3
19.	Амбулаторное ветеринарное обслуживание	3.10.1	1 000	10 000	60%	3
20.	Приюты для животных	3.10.2	1 000	100 000	60%	3
21.	Деловое управление	4.1	1 000	100 000	55%	3
22.	Объекты торговли (торговые центры, торгово-развлекательные центры (комплексы))	4.2	5 000	Не подлежит установлению	50%	3
23.	Рынки	4.3	1 500	50 000	45%	3
24.	Магазины	4.4	600	10 000	50%	3
25.	Банковская и страховая деятельность	4.5	1 000	10 000	60%	3
26.	Общественное питание	4.6	500	10 000	50%	3
27.	Гостиничное обслуживание	4.7	1 000	100 000	60%	3
28.	Развлекательные мероприятия	4.8.1	5 000	100 000	55%	3
29.	Проведение азартных игр	4.8.2	5 000	100 000	55%	3
30.	Служебные гаражи	4.9	500	10 000	45%	3
31.	Объекты дорожного сервиса	4.9.1	300	10 000	45%	3
32.	Заправка транспортных средств	4.9.1.1	300	10 000	45%	3
33.	Обеспечение дорожного отдыха	4.9.1.2	300	10 000	45%	3
34.	Автомобильные мойки	4.9.1.3	300	10 000	45%	3
35.	Ремонт автомобилей	4.9.1.4	300	10 000	45%	3
36.	Выставочно-ярмарочная деятельность	4.10	5 000	50 000	60%	3
37.	Связь	6.8	Не подлежит установлению			
38.	Автомобильный транспорт	7.2	Не распространяется			
39.	Обеспечение внутреннего правопорядка	8.3	Не подлежит установлению			

№ п/п	Наименование ВРИ	Код (числовое обозначение ВРИ)	Пределные размеры земельных участков (кв. м)		Максимальный процент застройки, в том числе в зависимости от количества надземных этажей	Минимальные отступы от границ земельного участка (м)
			min	max		
40.	Историко-культурная деятельность	9.3			Не распространяется	
41.	Земельные участки (территории) общего пользования	12.0			Не распространяется	

Вспомогательные виды разрешенного использования

1. Коммунальное обслуживание – 3.1
2. Связь – 6.8
3. Обеспечение внутреннего правопорядка – 8.3

Условно разрешенные виды использования

№ п/п	Наименование ВРИ	Код (числовое обозначение ВРИ)	Пределные размеры земельных участков (кв. м)		Максимальный процент застройки, в том числе в зависимости от количества надземных этажей	Минимальные отступы от границ земельного участка (м)
			min	max		
1.	Хранение автотранспорта	2.7.1	50 (15)*	20 000 (50)*	75% (100%)*	3 (0)*
			* - (Существующие объекты гаражного назначения, предназначенные для хранения личного автотранспорта граждан, имеющие одну или более общих стен с другими объектами гаражного назначения, предназначенными для хранения личного автотранспорта граждан)			
2.	Размещение гаражей для собственных нужд	2.7.2	50 (15)**	20 000 (50)**	75% (100%)**	3 (0)**
			** - (Существующие объекты гаражного назначения, предназначенные для хранения личного автотранспорта граждан, имеющие одну или более общих стен с другими объектами гаражного назначения, предназначенными для хранения личного автотранспорта граждан)			
3.	Спорт	5.1	25	100 000	75%	3
4.	Склад	6.9	1000	Не подлежат установлению	60%	3
5.	Трубопроводный транспорт	7.5			Не распространяется	

Показатели по параметрам застройки зоны О-1: территории объектов обслуживания населения; требования и параметры по временному хранению индивидуальных транспортных средств, размещению объектов гаражного назначения и открытых автостоянок (парковок), требования и параметры к

доле озелененной территории земельных участков, регламентируются и устанавливаются нормативами градостроительного проектирования.

О-1.1 ОБЩЕСТВЕННО-ДЕЛОВАЯ ЗОНА

Общественно-деловая зона О-1.1 установлена для обеспечения условий размещения объектов капитального строительства в целях извлечения прибыли на основании торговой, банковской и иной предпринимательской деятельности, а также общественного использования объектов капитального строительства.

Градостроительные регламенты применяются в части, не противоречащей утвержденным режимам зон охраны объектов культурного наследия.

Основные виды разрешенного использования

№ п/п	Наименование ВРИ	Код (числовое обозначение ВРИ)	Предельные размеры земельных участков (кв. м)		Максимальный процент застройки, в том числе в зависимости от количества надземных этажей	Минимальные отступы от границ земельного участка (м)
			min	max		
1.	Для индивидуального жилищного строительства	2.1*	500	500 000	40%	3
2.	Для ведения личного подсобного хозяйства (приусадебный земельный участок)	2.2*	500	3 000	40%	3
3.	Коммунальное обслуживание	3.1	10	100 000	75%	3
4.	Социальное обслуживание	3.2	500	100 000	60%	3
5.	Бытовое обслуживание	3.3	200	100 000	60%	3
6	Амбулаторно-поликлиническое обслуживание	3.4.1	700	1 000 000	60%	3
7.	Стационарное медицинское обслуживание	3.4.2	10 000	1 000 000	50%	3
8.	Дошкольное, начальное и среднее общее образование	3.5.1	Не подлежат установлению			3
9.	Среднее и высшее профессиональное образование	3.5.2	5 000	100 000	60%	3
10.	Культурное развитие	3.6	1 000	100 000	50%	3
11.	Религиозное использование	3.7	1 000	100 000	50%	3
12.	Общественное управление	3.8	1 000	100 000	60%	3
13	Обеспечение научной деятельности	3.9	2 500	100 000	60%	3
14.	Обеспечение деятельности в области гидрометеорологии и смежных с ней	3.9.1	500	10 000	60%	3

№ п/п	Наименование ВРИ	Код (числовое обозначение ВРИ)	Пределные размеры земельных участков (кв. м)		Максимальный процент застройки, в том числе в зависимости от количества надземных этажей	Минимальные отступы от границ земельного участка (м)
			min	max		
	областях					
15.	Амбулаторное ветеринарное обслуживание	3.10.1	1 000	10 000	60%	3
16.	Приюты для животных	3.10.2	1 000	100 000	60%	3
17.	Деловое управление	4.1	1 000	100 000	55%	3
18.	Объекты торговли (торговые центры, торгово-развлекательные центры (комплексы))	4.2	5 000	Не подлежат установлению	50%	3
19.	Рынки	4.3	1 500	50 000	45%	3
20.	Магазины	4.4	600	10 000	50%	3
21.	Банковская и страховая деятельность	4.5	1 000	10 000	60%	3
22.	Общественное питание	4.6	500	10 000	50%	3
23.	Гостиничное обслуживание	4.7	1 000	100 000	60%	3
24.	Развлечение	4.8	5 000	100 000	55%	3
25.	Служебные гаражи	4.9	1 000	20 000	75%	3
26.	Объекты дорожного сервиса	4.9.1	1 000	10 000	45%	3
27.	Выставочно-ярмарочная деятельность	4.10	5 000	50 000	60%	3
28.	Спорт	5.1	25	100 000	75%	3
29.	Связь	6.8	Не подлежат установлению			
30.	Автомобильный транспорт	7.2	Не распространяется			
31.	Обеспечение внутреннего правопорядка	8.3	Не подлежат установлению			
32.	Историко-культурная деятельность	9.3	Не распространяется			
33.	Земельные участки (территории) общего пользования	12.0	Не распространяется			

* - земельный участок предназначен для возведения одного жилого дома, а также размещения вспомогательных построек, необходимых для его обслуживания, а именно: индивидуальных гаражей и хозяйственных построек

Параметры и регламенты вида разрешенного использования «для индивидуального жилищного строительства» (2.1) и «для ведения личного подсобного хозяйства (приусадебный земельный участок)» (2.2) в отношении вновь предоставляемых земельных участков применяются в части, непротиворечащей местным нормативам градостроительного проектирования.

Вспомогательные виды разрешенного использования

1. Коммунальное обслуживание – 3.1
2. Связь – 6.8
3. Обеспечение внутреннего правопорядка – 8.3

Условно разрешенные виды использования

№ п/п	Наименование ВРИ	Код (числовое обозначение ВРИ)	Пределные размеры земельных участков (кв. м)		Максимальный процент застройки, в том числе в зависимости от количества надземных этажей	Минимальные отступы от границ земельного участка (м)
			min	max		
1.	Хранение автотранспорта	2.7.1	50 (15)*	20 000 (50)*	75% (100%)*	3 (0)*
			* - (Существующие объекты гаражного назначения, предназначенные для хранения личного автотранспорта граждан, имеющие одну или более общих стен с другими объектами гаражного назначения, предназначенными для хранения личного автотранспорта граждан)			
2.	Размещение гаражей для собственных нужд	2.7.2	50 (15)**	20 000 (50)**	75% (100%)**	3 (0)**
			** - (Существующие объекты гаражного назначения, предназначенные для хранения личного автотранспорта граждан, имеющие одну или более общих стен с другими объектами гаражного назначения, предназначенными для хранения личного автотранспорта граждан)			
3.	Склад	6.9	1000	Не подлежат установлению	60%	3

Показатели по параметрам застройки зоны О-1.1: территории объектов обслуживания населения; требования и параметры по временному хранению индивидуальных транспортных средств, размещению объектов гаражного назначения и открытых автостоянок (парковок), требования и параметры к доле озелененной территории земельных участков, регламентируются и устанавливаются нормативами градостроительного проектирования.

О-2 – СПЕЦИАЛИЗИРОВАННАЯ ОБЩЕСТВЕННО-ДЕЛОВАЯ ЗОНА

Специализированная общественно-деловая зона О-2 установлена для обеспечения условий формирования территорий с широким спектром социальных и коммунально-бытовых функций, ориентированных на удовлетворение повседневных и периодических потребностей населения.

Градостроительные регламенты применяются в части, не противоречащей утвержденным режимам зон охраны объектов культурного наследия.

Основные виды разрешенного использования

№ п/п	Наименование ВРИ	Код (числовое обозначение ВРИ)	Предельные размеры земельных участков (кв. м)		Максимальный процент застройки	Минимальные отступы от границ земельного участка (м)
			min	max		
1.	Коммунальное обслуживание	3.1	10	100 000	75%	3
2.	Предоставление коммунальных услуг	3.1.1	30	100 000	75%	3
3.	Административные здания организаций, обеспечивающих предоставление коммунальных услуг	3.1.2	30	100 000	75%	3
4.	Дома социального обслуживания	3.2.1	500	100 000	60%	3
5.	Оказание социальной помощи населению	3.2.2	500	100 000	60%	3
6.	Оказание услуг связи	3.2.3	500	100 000	60%	3
7.	Бытовое обслуживание	3.3	200	100 000	60%	3
8.	Здравоохранение	3.4	Не подлежат установлению		60%	3
9.	Амбулаторно-поликлиническое обслуживание	3.4.1	5 000	1 000 000	60%	3
10.	Стационарное медицинское обслуживание	3.4.2	10 000	1 000 000	50%	3
11.	Медицинские организации особого назначения	3.4.3	10 000	1 000 000	50%	3
12.	Образование и просвещение	3.5	5 000	100 000	60%	3
13.	Дошкольное, начальное и среднее общее образование	3.5.1	Не подлежат установлению			3
14.	Среднее и высшее профессиональное образование	3.5.2	5 000	100 000	60%	3
15.	Культурное развитие	3.6	1 000	100 000	50%	3
16.	Объекты культурно-досуговой деятельности	3.6.1	500	100 000	50%	3
17.	Религиозное использование	3.7	1 000	100 000	50%	3
18.	Осуществление религиозных обрядов	3.7.1	1 000	100 000	50%	3
19.	Религиозное управление и образование	3.7.2	1 000	100 000	50%	3
20.	Общественное управление	3.8	1 000	100 000	60%	3
21.	Государственное управление	3.8.1	1 000	100 000	60%	3
22.	Представительская деятельность	3.8.2	1 000	100 000	60%	3
23.	Обеспечение научной деятельности	3.9	2 500	100 000	60%	3
24.	Обеспечение деятельности в области	3.9.1	500	10 000	60%	3

№ п/п	Наименование ВРИ	Код (числовое обозначение ВРИ)	Пределные размеры земельных участков (кв. м)		Максимальный процент застройки	Минимальные отступы от границ земельного участка (м)
			min	max		
	гидрометеорологии и смежных с ней областях					
25.	Ветеринарное обслуживание	3.10	1 000	10 000	60%	3
26.	Амбулаторное ветеринарное обслуживание	3.10.1	1 000	10 000	60%	3
27.	Приюты для животных	3.10.2	1 000	100 000	60%	3
28.	Обеспечение спортивно-зрелищных мероприятий	5.1.1	100	100 000	75%	3
29.	Обеспечение занятий спортом в помещениях	5.1.2	100	100 000	75%	3
30.	Площадки для занятий спортом	5.1.3	50	100 000	75%	3
31.	Оборудованные площадки для занятий спортом	5.1.4	50	100 000	75%	3
32.	Водный спорт	5.1.5	100	100 000	75%	3
33.	Авиационный спорт	5.1.6	100	100 000	75%	3
34.	Спортивные базы	5.1.7	100	100 000	75%	3
35.	Связь	6.8	Не подлежат установлению			
36.	Автомобильный транспорт	7.2	Не распространяется			
37.	Обеспечение внутреннего правопорядка	8.3	Не подлежат установлению			
38.	Историко-культурная деятельность	9.3	Не распространяется			
39.	Земельные участки (территории) общего пользования	12.0	Не распространяется			

Вспомогательные виды разрешенного использования

1. Коммунальное обслуживание – 3.1
2. Связь – 6.8
3. Обеспечение внутреннего правопорядка – 8.3

Условно разрешенные виды использования

№ п/п	Наименование ВРИ	Код (числовое обозначение ВРИ)	Пределные размеры земельных участков (кв. м)		Максимальный процент застройки, в том числе в зависимости от количества надземных этажей	Минимальные отступы от границ земельного участка (м)
			min	max		
1.	Хранение автотранспорта	2.7.1	500 (15)*	20 000 (50)*	75% (100%)*	3 (0)*
			* - (Существующие объекты гаражного назначения, предназначенные для хранения)			

№ п/п	Наименование ВРИ	Код (числовое обозначение ВРИ)	Предельные размеры земельных участков (кв. м)		Максимальный процент застройки, в том числе в зависимости от количества надземных этажей	Минимальные отступы от границ земельного участка (м)
			min	max		
2.	Размещение гаражей для собственных нужд	2.7.2	личного автотранспорта граждан, имеющие одну или более общих стен с другими объектами гаражного назначения, предназначенными для хранения личного автотранспорта граждан)		75% (100%)**	3 (0)**
			500 (15)**	20 000 (50)**		
			** - (Существующие объекты гаражного назначения, предназначенные для хранения личного автотранспорта граждан, имеющие одну или более общих стен с другими объектами гаражного назначения, предназначенными для хранения личного автотранспорта граждан)			
3.	Социальное обслуживание	3.2	500	100 000	60%	3
4.	Общезития	3.2.4	500	100 000	60%	3
5.	Деловое управление	4.1	1 000	100 000	55%	3
6.	Магазины	4.4	600	10 000	50%	3
7.	Банковская и страховая деятельность	4.5	1 000	10 000	60%	3
8.	Общественное питание	4.6	500	10 000	50%	3
9.	Гостиничное обслуживание	4.7	1 000	100 000	60%	3
10.	Служебные гаражи	4.9	500	20 000	75%	3
11.	Спорт	5.1	25	100 000	75%	3
12.	Трубопроводный транспорт	7.5	Не распространяется			

Показатели по параметрам застройки зоны О-2: территории объектов обслуживания населения; требования и параметры по временному хранению индивидуальных транспортных средств, размещению объектов гаражного назначения и открытых автостоянок (парковок), требования и параметры к доле озелененной территории земельных участков, регламентируются и устанавливаются нормативами градостроительного проектирования.

О-3 – ЗОНА ОБЪЕКТОВ ФИЗИЧЕСКОЙ КУЛЬТУРЫ И МАССОВОГО СПОРТА

Зона объектов физической культуры и массового спорта О-3 установлена для обеспечения условий размещения объектов физической культуры и спорта, специально предназначенных для проведения физкультурных мероприятий и (или) спортивных мероприятий, в том числе спортивные сооружения.

Градостроительные регламенты применяются в части, не противоречащей утвержденным режимам зон охраны объектов культурного наследия.

Основные виды разрешенного использования

№ п/п	Наименование ВРИ	Код (числовое обозначение ВРИ)	Предельные размеры земельных участков (кв. м)		Максимальный процент застройки	Минимальные отступы от границ земельного участка (м)
			min	max		
1.	Коммунальное обслуживание	3.1	30	100 000	75%	3
2.	Предоставление коммунальных услуг	3.1.1	30	10 000	75%	3
3.	Спорт	5.1	1 000	100 000	75%	3
4.	Обеспечение спортивно-зрелищных мероприятий	5.1.1	30	100 000	75%	3
5.	Обеспечение занятий спортом в помещениях	5.1.2	30	100 000	75%	3
6.	Площадки для занятий спортом	5.1.3	30	100 000	75%	3
7.	Оборудованные площадки для занятий спортом	5.1.4	30	100 000	75%	3
8.	Водный спорт	5.1.5	30	100 000	75%	3
9.	Авиационный спорт	5.1.6	30	100 000	75%	3
10.	Спортивные базы	5.1.7	5 000	500 000	40%	3
11.	Причалы для маломерных судов	5.4	5 000	500 000	40%	3
12.	Поля для гольфа или конных прогулок	5.5	10 000	100 000	0%	Не подлежат установлению
13.	Связь	6.8	Не подлежат установлению			
14.	Автомобильный транспорт	7.2	Не распространяется			
15.	Земельные участки (территории) общего пользования	12.0	Не распространяется			

Вспомогательные виды разрешенного использования

1. Коммунальное обслуживание – 3.1
2. Связь – 6.8
3. Обеспечение внутреннего правопорядка – 8.3

Условно разрешенные виды использования

№ п/п	Наименование ВРИ	Код (числовое обозначение ВРИ)	Предельные размеры земельных участков (кв. м)		Максимальный процент застройки	Минимальные отступы от границ земельного участка (м)
			min	max		
1.	Деловое управление	4.1	1 000	100 000	55%	3

№ п/п	Наименование ВРИ	Код (числовое обозначение ВРИ)	Пределные размеры земельных участков (кв. м)		Максимальный процент застройки	Минимальные отступы от границ земельного участка (м)
			min	max		
2.	Магазины	4.4	600	10 000	50%	3
3.	Общественное питание	4.6	500	10 000	50%	3
4.	Развлечение	4.8	5 000	100 000	55%	3
5.	Развлекательные мероприятия	4.8.1	300	10 000	55%	3
6.	Проведение азартных игр	4.8.2	300	500	55%	3
7.	Служебные гаражи	4.9	1 000	20 000	75%	3
8.	Трубопроводный транспорт	7.5	Не распространяется			

Показатели по параметрам застройки зоны О-3: территории объектов обслуживания населения; требования и параметры по временному хранению индивидуальных транспортных средств, размещению объектов гаражного назначения и открытых автостоянок, требования и параметры к доле озелененной территории земельных участков, регламентируются и устанавливаются нормативами градостроительного проектирования.

О-4 – ЗОНА ОБЪЕКТОВ ОТДЫХА И ТУРИЗМА

Зона объектов отдыха и туризма О-4 установлена для размещения природных, исторических, социально-культурных объектов, включающие объекты туристского показа, а также иных объектов, способные удовлетворить духовные и иные потребности туристов, содействовать поддержанию их жизнедеятельности, восстановлению и развитию их физических сил, а также для размещения объектов санаторно-курортного лечения в профилактических, лечебных и реабилитационных целях.

Градостроительные регламенты применяются в части, не противоречащей утвержденным режимам зон охраны объектов культурного наследия.

Основные виды разрешенного использования

№ п/п	Наименование ВРИ	Код (числовое обозначение ВРИ)	Пределные размеры земельных участков (кв. м)		Максимальный процент застройки	Минимальные отступы от границ земельного участка (м)
			min	max		
1.	Коммунальное обслуживание	3.1	30	10 000	75%	3
2.	Предоставление коммунальных услуг	3.1.1	30	10 000	75%	3
3.	Обеспечение спортивно-зрелищных мероприятий	5.1.1	30	100 000	75%	3
4.	Обеспечение занятий спортом в помещениях	5.1.2	30	100 000	75%	3
5.	Площадки для занятий спортом	5.1.3	30	100 000	75%	3
6.	Оборудованные площадки для занятий	5.1.4	30	100 000	75%	3

№ п/п	Наименование ВРИ	Код (числовое обозначение ВРИ)	Предельные размеры земельных участков (кв. м)		Максимальный процент застройки	Минимальные отступы от границ земельного участка (м)	
			min	max			
	спорт						
7.	Водный спорт	5.1.5	30	100 000	75%	3	
8.	Авиационный спорт	5.1.6	30	100 000	75%	3	
9.	Спортивные базы	5.1.7	5 000	500 000	40%	3	
10.	Природно-познавательный туризм	5.2	10 000	1 000 000	20%	3	
11.	Туристическое обслуживание	5.2.1	10 000	1 000 000	40%	3	
12.	Охота и рыбалка	5.3	10 000	1 000 000	40%	3	
13.	Связь	6.8	Не подлежат установлению				
14.	Автомобильный транспорт	7.2	Не распространяется				
15.	Курортная деятельность	9.2	Не подлежат установлению		0%	Не подлежат установлению	
16.	Санаторная деятельность	9.2.1	5 000	1 000 000	50%	3	
17.	Историко-культурная деятельность	9.3	Не распространяется				
18.	Земельные участки (территории) общего пользования	12.0	Не распространяется				

Вспомогательные виды разрешенного использования

1. Коммунальное обслуживание – 3.1
2. Связь – 6.8
3. Обеспечение внутреннего правопорядка – 8.3.

Условно разрешенные виды использования

№ п/п	Наименование ВРИ	Код (числовое обозначение ВРИ)	Предельные размеры земельных участков (кв. м)		Максимальный процент застройки	Минимальные отступы от границ земельного участка (м)
			min	max		
1.	Передвижное жилье	2.4	500	20 000	40%	3
2.	Деловое управление	4.1	1 000	100 000	55%	3
3.	Магазины	4.4	300	500	50%	3
4.	Общественное питание	4.6	500	10 000	50%	3
5.	Развлечение	4.8	5 000	100 000	55%	3
6.	Служебные гаражи	4.9	1 000	20 000	75%	3
7.	Спорт	5.1	1 000	100 000	75%	3

№ п/п	Наименование ВРИ	Код (числовое обозначение ВРИ)	Предельные размеры земельных участков (кв. м)		Максимальный процент застройки	Минимальные отступы от границ земельного участка (м)
			min	max		
8.	Поля для гольфа или конных прогулок	5.5	10 000	100 000	0%	Не подлежат установлению
9.	Трубопроводный транспорт	7.5	Не распространяется			

Показатели по параметрам застройки зоны О-4: территории объектов обслуживания населения; требования и параметры по временному хранению индивидуальных транспортных средств, размещению объектов гаражного назначения и открытых автостоянок (парковок), требования и параметры к доле озелененной территории земельных участков, регламентируются и устанавливаются нормативами градостроительного проектирования.

О-4-1 – ЗОНА ОБЪЕКТОВ ОТДЫХА И ТУРИЗМА

Зона объектов отдыха и туризма О-4-1 установлена для размещения природных, исторических, социально-культурных объектов, включающие объекты туристского показа, а также иных объектов, способные удовлетворить духовные и иные потребности туристов, содействовать поддержанию их жизнедеятельности, восстановлению и развитию их физических сил, а также для размещения объектов санаторно-курортного лечения в профилактических, лечебных и реабилитационных целях.

Градостроительные регламенты применяются в части, не противоречащей утвержденным режимам зон охраны объектов культурного наследия.

Основные виды разрешенного использования

№ п/п	Наименование ВРИ	Код (числовое обозначение ВРИ)	Предельные размеры земельных участков (кв. м)		Максимальный процент застройки	Минимальные отступы от границ земельного участка (м)
			min	max		
1.	Коммунальное обслуживание	3.1	10	10 000	75%	3
2.	Спорт	5.1	1 000	100 000	75%	3
3.	Природно-познавательный туризм	5.2	10 000	1 000 000	20%	3
4.	Туристическое обслуживание	5.2.1	10 000	1 000 000	40%	3
5.	Охота и рыбалка	5.3	10 000	1 000 000	40%	3
6.	Связь	6.8	Не подлежат установлению			
7.	Автомобильный транспорт	7.2	Не распространяется			
8.	Курортная деятельность	9.2	Не подлежат установлению		0%	Не подлежат установлению
9.	Санаторная деятельность	9.2.1	5 000	1 000 000	50%	3
10.	Историко-культурная деятельность	9.3	Не распространяется			
11.	Земельные участки (территории) общего	12.0	Не распространяется			

№ п/п	Наименование ВРИ пользования	Код (числовое обозначение ВРИ)	Предельные размеры земельных участков (кв. м)		Максимальный процент застройки	Минимальные отступы от границ земельного участка (м)
			min	max		

Вспомогательные виды разрешенного использования

1. Коммунальное обслуживание – 3.1
2. Связь – 6.8
3. Обеспечение внутреннего правопорядка – 8.3

Условно разрешенные виды использования

№ п/п	Наименование ВРИ	Код (числовое обозначение ВРИ)	Предельные размеры земельных участков (кв. м)		Максимальный процент застройки	Минимальные отступы от границ земельного участка (м)
			min	max		
1.	Передвижное жилье	2.4	500	20 000	40%	3
2.	Деловое управление	4.1	1 000	100 000	55%	3
3.	Магазины	4.4	300	500	50%	3
4.	Общественное питание	4.6	500	10 000	50%	3
5.	Развлечение	4.8	5 000	100 000	55%	3
6.	Служебные гаражи	4.9	1 000	20 000	75%	3
7.	Поля для гольфа или конных прогулок	5.5	10 000	100 000	0%	Не подлежат установлению
8.	Производственная деятельность	6.0	5000	Не подлежат установлению	50%	3

Показатели по параметрам застройки зоны О-4-1: территории объектов обслуживания населения; требования и параметры по временному хранению индивидуальных транспортных средств, размещению объектов гаражного назначения и открытых автостоянок (парковок), требования и параметры к доле озелененной территории земельных участков, регламентируются и устанавливаются нормативами градостроительного проектирования.

Статья 36. Градостроительные регламенты для производственных зон, зон коммунальной и транспортной инфраструктур

В состав производственных зон, зон коммунальной и транспортной инфраструктур включены:

- производственная зона (П);
- зона недропользования (П-1);
- коммунальная зона (К);

- зона транспортной инфраструктуры (Т).

П – ПРОИЗВОДСТВЕННАЯ ЗОНА

Производственная зона П установлена для размещения производственных объектов с различными нормативами воздействия на окружающую среду, а также для размещения объектов управленческой деятельности производственных объектов, складских объектов, объектов оптовой торговли, а также для установления санитарно-защитных зон таких объектов в соответствии с требованиями технических регламентов.

Градостроительные регламенты применяются в части, не противоречащей утвержденным режимам зон охраны объектов культурного наследия.

Основные виды разрешенного использования

№ п/п	Наименование ВРИ	Код (числовое обозначение ВРИ)	Предельные размеры земельных участков (кв. м)		Максимальный процент застройки	Минимальные отступы от границ земельного участка (м)
			min	max		
1.	Коммунальное обслуживание	3.1	30	100 000	75%	3
2.	Общезития	3.2.4	500	100 000	60%	3
3.	Объекты дорожного сервиса	4.9.1	500	10 000	45%	3
4.	Производственная деятельность	6.0	10 000	Не подлежат установлению	50%	3
5.	Недропользование	6.1	10 000	Не подлежат установлению	60%	3
6.	Тяжелая промышленность	6.2	10 000	Не подлежат установлению	45%	3
7.	Автомобилестроительная промышленность	6.2.1	5 000	Не подлежат установлению	55%	3
8.	Легкая промышленность	6.3	5 000	Не подлежат установлению	65%	3
9.	Фармацевтическая промышленность	6.3.1	5 000	Не подлежат установлению	50%	3
10.	Пищевая промышленность	6.4	5 000	Не подлежат установлению	50%	3
11.	Нефтехимическая промышленность	6.5	10 000	Не подлежат установлению	50%	3
12.	Строительная промышленность	6.6	5 000	Не подлежат установлению	45%	3

№ п/п	Наименование ВРИ	Код (числовое обозначение ВРИ)	Предельные размеры земельных участков (кв. м)		Максимальный процент застройки	Минимальные отступы от границ земельного участка (м)
			min	max		
13.	Связь	6.8	Не подлежат установлению			
14.	Склад	6.9	1 000	Не подлежат установлению	60%	3
15.	Складские площадки	6.9.1	1 000	Не подлежат установлению	60%	3
16.	Целлолозно-бумажная промышленность	6.11	5 000	Не подлежат установлению	45%	3
17.	Автомобильный транспорт	7.2	Не распространяется			
18.	Обеспечение внутреннего правопорядка	8.3	Не подлежат установлению			
19.	Историко-культурная деятельность	9.3	Не распространяется			
20.	Земельные участки (территории) общего пользования	12.0	Не распространяется			

Вспомогательные виды разрешенного использования

1. Коммунальное обслуживание – 3.1
2. Связь – 6.8
3. Обеспечение внутреннего правопорядка – 8.3

Условно разрешенные виды использования

№ п/п	Наименование ВРИ	Код (числовое обозначение ВРИ)	Предельные размеры земельных участков (кв. м)		Максимальный процент застройки, в том числе в зависимости от количества надземных этажей	Минимальные отступы от границ земельного участка (м)
			min	max		
1.	Бытовое обслуживание	3.3	200	100 000	60%	3
2.	Среднее и высшее профессиональное образование	3.5.2	5 000	100 000	60%	3
3.	Религиозное использование	3.7	1 000	100 000	50%	3
4.	Обеспечение научной деятельности	3.9	2 500	100 000	60%	3
5.	Обеспечение деятельности в области гидрометеорологии и смежных с ней	3.9.1	500	10 000	60%	3

№ п/п	Наименование ВРИ	Код (числовое обозначение ВРИ)	Предельные размеры земельных участков (кв. м)		Максимальный процент застройки, в том числе в зависимости от количества надземных этажей	Минимальные отступы от границ земельного участка (м)
			min	max		
	областях					
6.	Деловое управление	4.1	1 000	100 000	55%	3
7.	Магазины	4.4	600	10 000	50%	3
8.	Банковская и страховая деятельность	4.5	1 000	10 000	60%	3
9.	Общественное питание	4.6	500	10 000	50%	3
10.	Гостиничное обслуживание	4.7	1 000	100 000	60%	3
11.	Служебные гаражи	4.9	1 000	20 000	75%	3
12.	Выставочно-ярмарочная деятельность	4.10	5 000	50 000	60%	3

Показатели по параметрам застройки зоны П: территории объектов обслуживания населения; требования и параметры по временному хранению индивидуальных транспортных средств, размещению объектов гаражного назначения и открытых автостоянок (парковок), требования и параметры к доле озелененной территории земельных участков, регламентируются и устанавливаются нормативами градостроительного проектирования.

П-1 – ЗОНА НЕДРОПОЛЬЗОВАНИЯ

Зона недропользования П-1 установлена для добычи недр, с возможностью размещения производственных объектов, предназначенных для добычи, переработки и хранения добываемого сырья.

Градостроительные регламенты применяются в части, не противоречащей утвержденным режимам зон охраны объектов культурного наследия.

Основные виды разрешенного использования

№ п/п	Наименование ВРИ	Код (числовое обозначение ВРИ)	Предельные размеры земельных участков (кв. м)		Максимальный процент застройки	Минимальные отступы от границ земельного участка (м)
			min	max		
1.	Выращивание зерновых и иных сельскохозяйственных культур	1.2	20 000	Не подлежат установлению	30%	3
2.	Овощеводство	1.3	20 000	Не подлежат установлению	30%	3
3.	Выращивание тонирующих, лекарственных, цветочных культур	1.4	20 000	Не подлежат установлению	30%	3

№ п/п	Наименование ВРИ	Код (числовое обозначение ВРИ)	Пределные размеры земельных участков (кв. м)		Максимальный процент застройки	Минимальные отступы от границ земельного участка (м)
			min	max		
4.	Садоводство	1.5	20 000	Не подлежат установлению	30%	3
5.	Выращивание льна и конопли	1.6	20 000	Не подлежат установлению	30%	3
6.	Скотоводство	1.8	20 000	Не подлежат установлению	30%	3
7.	Звероводство	1.9	20 000	Не подлежат установлению	30%	3
8.	Птицеводство	1.10	20 000	Не подлежат установлению	30%	3
9.	Свиноводство	1.11	20 000	Не подлежат установлению	30%	3
10.	Пчеловодство	1.12	20 000	Не подлежат установлению	30%	3
11.	Научное обеспечение сельского хозяйства	1.14	20 000	Не подлежат установлению	30%	3
12.	Хранение и переработка сельскохозяйственной продукции	1.15	20 000	Не подлежат установлению	30%	3
13.	Ведение личного подсобного хозяйства на полевых участках	1.16	500	Не подлежат установлению	0%	Не подлежат установлению
14.	Питомники	1.17	20 000	Не подлежат установлению	30%	3
15.	Обеспечение сельскохозяйственного производства	1.18	20 000	Не подлежат установлению	30%	3
16.	Недропользование	6.1	Не распространяется			
17.	Связь	6.8	Не подлежат установлению			
18.	Автомобильный транспорт	7.2	Не распространяется			
19.	Обеспечение внутреннего правопорядка	8.3	Не подлежат установлению			
20.	Водные объекты	11.0	Не подлежат установлению			
21.	Земельные участки (территории)	12.0	Не распространяется			

№ п/п	Наименование ВРИ	Код (числовое обозначение ВРИ)	Предельные размеры земельных участков (кв. м)		Максимальный процент застройки	Минимальные отступы от границ земельного участка (м)
			min	max		
	общего пользования					

Вспомогательные виды разрешенного использования

1. Коммунальное обслуживание – 3.1
2. Обеспечение научной деятельности – 3.9
3. Обеспечение деятельности в области гидрометеорологии и смежных с ней областях – 3.9.1
4. Обеспечение внутреннего правопорядка – 8.3.

Условно разрешенные виды использования

Условно разрешенные виды использования – отсутствуют.

П-2 – СПЕЦИАЛИЗИРОВАННАЯ ПРОИЗВОДСТВЕННАЯ ЗОНА

Специализированная производственная зона П-2 установлена для размещения производственных объектов с различными нормативами воздействия на окружающую среду, а также для размещения объектов управленческой деятельности производственных объектов, складских объектов, объектов оптовой торговли, а также для установления санитарно-защитных зон таких объектов в соответствии с требованиями технических регламентов.

Градостроительные регламенты применяются в части, не противоречащей утвержденным режимам зон охраны объектов культурного наследия.

Основные виды разрешенного использования

№ п/п	Наименование ВРИ	Код (числовое обозначение ВРИ)	Предельные размеры земельных участков (кв. м)		Максимальный процент застройки	Минимальные отступы от границ земельного участка (м)
			min	max		
1.	Коммунальное обслуживание	3.1	30	100 000	75%	3
2.	Общежития	3.2.4	500	100 000	60%	3
3	Объекты дорожного сервиса	4.9.1	500	10 000	45%	3
4.	Строительная промышленность	6.6	1 200	Не подлежат установлению	45%	3
5.	Связь	6.8	Не подлежат установлению			
6.	Склад	6.9	1 000	Не подлежат установлению	60%	3

№ п/п	Наименование ВРИ	Код (числовое обозначение ВРИ)	Предельные размеры земельных участков (кв. м)		Максимальный процент застройки	Минимальные отступы от границ земельного участка (м)
			min	max		
7.	Складские площадки	6.9.1	1 000	Не подлежат установлению	60%	3
8.	Автомобильный транспорт	7.2	Не распространяется			
9.	Обеспечение внутреннего правопорядка	8.3	Не подлежат установлению			
10.	Историко-культурная деятельность	9.3	Не распространяется			
11.	Земельные участки (территории) общего пользования	12.0	Не распространяется			

Вспомогательные виды разрешенного использования

1. Коммунальное обслуживание – 3.1
2. Связь – 6.8
3. Обеспечение внутреннего правопорядка – 8.3

Условно разрешенные виды использования

№ п/п	Наименование ВРИ	Код (числовое обозначение ВРИ)	Предельные размеры земельных участков (кв. м)		Максимальный процент застройки, в том числе в зависимости от количества надземных этажей	Минимальные отступы от границ земельного участка (м)
			min	max		
1.	Бытовое обслуживание	3.3	200	100 000	60%	3
2.	Среднее и высшее профессиональное образование	3.5.2	5 000	100 000	60%	3
3.	Религиозное использование	3.7	1 000	100 000	50%	3
4.	Обеспечение научной деятельности	3.9	2 500	100 000	60%	3
5.	Обеспечение деятельности в области гидрометеорологии и смежных с ней областях	3.9.1	500	10 000	60%	3
6.	Деловое управление	4.1	1 000	100 000	55%	3
7.	Магазины	4.4	600	10 000	50%	3
8.	Банковская и страховая деятельность	4.5	1 000	10 000	60%	3
9.	Общественное питание	4.6	500	10 000	50%	3

№ п/п	Наименование ВРИ	Код (числовое обозначение ВРИ)	Предельные размеры земельных участков (кв. м)		Максимальный процент застройки, в том числе в зависимости от количества надземных этажей	Минимальные отступы от границ земельного участка (м)
			min	max		
10.	Гостиничное обслуживание	4.7	1 000	100 000	60%	3
11.	Служебные гаражи	4.9	1 000	20 000	75%	3
12.	Выставочно-ярмарочная деятельность	4.10	5 000	50 000	60%	3

Показатели по параметрам застройки зоны П-2: территории объектов обслуживания населения; требования и параметры по временному хранению индивидуальных транспортных средств, размещению объектов гаражного назначения и открытых автостоянок (парковок), требования и параметры к доле озелененной территории земельных участков, регламентируются и устанавливаются нормативами градостроительного проектирования.

К – КОММУНАЛЬНАЯ ЗОНА

Коммунальная зона К установлена для размещения объектов коммунальной инфраструктуры, размещения складских объектов, объектов жилищно-коммунального хозяйства, объектов транспорта, объектов оптовой торговли, объектов инженерной инфраструктуры, в том числе сооружений и коммуникаций, а также для установления санитарно-защитных зон таких объектов в соответствии с требованиями технических регламентов.

Градостроительные регламенты применяются в части, не противоречащей утвержденным режимам зон охраны объектов культурного наследия.

Основные виды разрешенного использования

№ п/п	Наименование ВРИ	Код (числовое обозначение ВРИ)	Предельные размеры земельных участков (кв. м)		Максимальный процент застройки	Минимальные отступы от границ земельного участка (м)
			min	max		
1.	Хранение автотранспорта	2.7.1	500 (15)*	20 000 (50)*	75% (100%)*	3 (0)*
			* - (Существующие объекты гаражного назначения, предназначенные для хранения личного автотранспорта граждан, имеющие одну или более общих стен с другими объектами гаражного назначения, предназначенными для хранения личного автотранспорта граждан)			
			500 (15)**	20 000 (50)**	75% (100%)**	3 (0)**
2.	Размещение гаражей для собственных нужд	2.7.2	** - (Существующие объекты гаражного назначения, предназначенные для хранения личного автотранспорта граждан, имеющие одну или более общих стен с другими объектами гаражного назначения, предназначенными для хранения личного автотранспорта граждан)			
3.	Коммунальное обслуживание	3.1	10	100 000	75%	3

№ п/п	Наименование ВРИ	Код (числовое обозначение ВРИ)	Предельные размеры земельных участков (кв. м)		Максимальный процент застройки	Минимальные отступы от границ земельного участка (м)
			min	max		
4.	Общезития	3.2.4	500	100 000	60%	3
5.	Служебные гаражи	4.9	1 000	20 000	75%	3
6.	Объекты дорожного сервиса	4.9.1	500	10 000	45%	3
7.	Энергетика	6.7	Не подлежат установлению		50%	3
8.	Связь	6.8	Не подлежат установлению			
9.	Склад	6.9	1 000	Не подлежат установлению	60%	3
10.	Складские площадки	6.9.1	1 000	Не подлежат установлению	60%	3
11.	Автомобильный транспорт	7.2	Не распространяется			
12.	Трубопроводный транспорт	7.5	Не распространяется			3
13.	Обеспечение внутреннего правопорядка	8.3	Не подлежат установлению			
14.	Специальное пользование водными объектами	11.2	Не подлежат установлению		0%	Не подлежат установлению
15.	Гидротехнические сооружения	11.3	Не подлежат установлению		60%	3
16.	Земельные участки (территории) общего пользования	12.0	Не распространяется			

Вспомогательные виды разрешенного использования

1. Коммунальное обслуживание – 3.1
2. Связь – 6.8
3. Обеспечение внутреннего правопорядка – 8.3

Условно разрешенные виды использования

№ п/п	Наименование ВРИ	Код (числовое обозначение ВРИ)	Предельные размеры земельных участков (кв. м)		Максимальный процент застройки	Минимальные отступы от границ земельного участка (м)
			min	max		
1.	Приюты для животных	3.10.2	2 500	100 000	60%	3
2.	Деловое управление	4.1	1 000	100 000	55%	3
3.	Магазины	4.4	600	10 000	50%	3
4.	Общественное питание	4.6	500	10 000	50%	3
5.	Производственная деятельность	6.0	5 000	Не подлежат	50%	3

№ п/п	Наименование ВРИ	Код (числовое обозначение ВРИ)	Предельные размеры земельных участков (кв. м)		Максимальный процент застройки	Минимальные отступы от границ земельного участка (м)
			min	max		
			установлению			

Показатели по параметрам застройки зоны К: территории объектов обслуживания населения; требования и параметры по временному хранению индивидуальных транспортных средств, размещению объектов гаражного назначения и открытых автостоянок (парковок), требования и параметры к доле озелененной территории земельных участков, регламентируются и устанавливаются нормативами градостроительного проектирования.

Т – ЗОНА ТРАНСПОРТНОЙ ИНФРАСТРУКТУРЫ

Зона транспортной инфраструктуры Т установлена для размещения объектов транспортной инфраструктуры, в том числе различного рода путей сообщения и сооружений, используемых для перевозки людей или грузов либо передачи веществ, а также для установления санитарно-защитных зон таких объектов в соответствии с требованиями технических регламентов.

Градостроительные регламенты применяются в части, не противоречащей утвержденным режимам зон охраны объектов культурного наследия.

Основные виды разрешенного использования

№ п/п	Наименование ВРИ	Код (числовое обозначение ВРИ)	Предельные размеры земельных участков (кв. м)		Максимальный процент застройки	Минимальные отступы от границ земельного участка (м)
			min	max		
1.	Хранение автотранспорта	2.7.1	500 (15)*	20 000 (50)*	75% (100%)*	3 (0)*
			* - (Существующие объекты гаражного назначения, предназначенные для хранения личного автотранспорта граждан, имеющие одну или более общих стен с другими объектами гаражного назначения, предназначенными для хранения личного автотранспорта граждан)			
2.	Размещение гаражей для собственных нужд	2.7.2	500 (15)**	20 000 (50)**	75% (100%)**	3 (0)**
			** - (Существующие объекты гаражного назначения, предназначенные для хранения личного автотранспорта граждан, имеющие одну или более общих стен с другими объектами гаражного назначения, предназначенными для хранения личного автотранспорта граждан)			
3.	Коммунальное обслуживание	3.1	30	100 000	75%	3
4.	Общжития	3.2.4	500	100 000	60%	3
5.	Служебные гаражи	4.9	1 000	20 000	75%	3
6.	Объекты дорожного сервиса	4.9.1	500	11 000	45%	3
7.	Заправка транспортных средств	4.9.1.1	500	11 000	45%	3

№ п/п	Наименование ВРИ	Код (числовое обозначение ВРИ)	Пределные размеры земельных участков (кв. м)		Максимальный процент застройки	Минимальные отступы от границ земельного участка (м)
			min	max		
8.	Обеспечение дорожного отдыха	4.9.1.2	500	11 000	45%	3
9.	Автомобильные мойки	4.9.1.3	500	11 000	45%	3
10.	Ремонт автомобилей	4.9.1.4	500	11 000	45%	3
11.	Связь	6.8	Не подлежат установлению			
12.	Железнодорожный транспорт	7.1	1 000	100 000	40%	3
13.	Железнодорожные пути	7.1.1	Не распространяется			
14.	Обслуживание железнодорожных перевозок	7.1.2	1 000	100 000	40%	3
15.	Автомобильный транспорт	7.2	1 000	100 000	40%	3
16.	Размещение автомобильных дорог	7.2.1	1 000	100 000	40%	3
17.	Обслуживание перевозок пассажиров	7.2.2	1 000	100 000	40%	3
18.	Стоянки транспорта общего пользования	7.2.3	1 000	100 000	40%	3
19.	Водный транспорт	7.3	Не распространяется			
20.	Воздушный транспорт	7.4	Не распространяется			
21.	Трубопроводный транспорт	7.5	Не распространяется			
22.	Обеспечение внутреннего правопорядка	8.3	Не подлежат установлению			
23.	Земельные участки (территории) общего пользования	12.0	Не распространяется			

Вспомогательные виды разрешенного использования

1. Коммунальное обслуживание – 3.1
2. Связь – 6.8
3. Обеспечение внутреннего правопорядка – 8.3

Условно разрешенные виды использования

№ п/п	Наименование ВРИ	Код (числовое обозначение ВРИ)	Пределные размеры земельных участков (кв. м)		Максимальный процент застройки	Минимальные отступы от границ земельного участка (м)
			min	max		
1.	Деловое управление	4.1	1 000	100 000	55%	3
2.	Магазины	4.4	600	10 000	50%	3
3.	Банковская и страховая деятельность	4.5	1 000	10 000	60%	3

4.	Общественное питание	4.6	500	10 000	50%	3
----	----------------------	-----	-----	--------	-----	---

Показатели по параметрам застройки зоны Т: территории объектов обслуживания населения; требования и параметры по временному хранению индивидуальных транспортных средств, размещению объектов гаражного назначения и открытых автостоянок (парковок), требования и параметры к доле озелененной территории земельных участков, регламентируются и устанавливаются нормативами градостроительного проектирования.

Статья 37. Градостроительные регламенты для зон рекреационного назначения

В состав зон рекреационного назначения могут включаться зоны в границах территорий общего пользования, занятых городскими лесами, скверами, парками, садами, прудами, озерами, водохранилищами, пляжами, береговыми полосами водных объектов общего пользования, а также в границах иных территорий, используемых и предназначенных для отдыха, туризма, занятий физической культурой и спортом.

В состав рекреационных зон включены:

- зона парков (Р-1);
- специализированная рекреационная зона (Р-1.2);
- природно-рекреационная зона (Р-2).

Р-1 – ЗОНА ПАРКОВ

Зона парков Р-1 установлена для обеспечения условий сохранения и использования земельных участков озеленения в целях проведения досуга населением, а также для создания экологически чистой окружающей среды в интересах здоровья населения, сохранения и воспроизводства зеленых насаждений, обеспечение их рационального использования. Зона включает в себя территории, занятые городскими лесами, скверами, бульварами, прудами, озерами, объектами, связанными с обслуживанием данной зоны, а также для размещения объектов досуга и развлечений граждан.

Градостроительные регламенты применяются в части, не противоречащей утвержденным режимам зон охраны объектов культурного наследия. Градостроительные регламенты применяются в части, не противоречащей ст. 116 Лесного кодекса Российской Федерации.

Основные виды разрешенного использования

№ п/п	Наименование ВРИ	Код (числовое обозначение ВРИ)	Предельные размеры земельных участков (кв. м)		Максимальный процент застройки	Минимальные отступы от границ земельного участка (м)
			min	max		
1.	Культурное развитие	3.6	1 000	100 000	50%	3
2.	Объекты культурно-досуговой деятельности	3.6.1	500	100 000	50%	3
3.	Парки культуры и отдыха	3.6.2	1 000	1 000 000	50%	3

№ п/п	Наименование ВРИ	Код (числовое обозначение ВРИ)	Предельные размеры земельных участков (кв. м)		Максимальный процент застройки	Минимальные отступы от границ земельного участка (М)
			min	max		
4.	Религиозное использование	3.7	1 000	100 000	50%	3
5.	Обеспечение деятельности в области гидрометеорологии и смежных с ней областях	3.9.1	500	10 000	60%	3
6.	Площадки для занятий спортом	5.1.3	50	1 000 000	0%	Не подлежат установлению
7.	Оборудованные площадки для занятий спортом	5.1.4	50	1 000 000	0%	Не подлежат установлению
8.	Водный спорт	5.1.5	100	1 000 000	0%	Не подлежат установлению
9.	Связь	6.8	Не подлежат установлению			
10.	Автомобильный транспорт	7.2	Не распространяется			
11.	Охрана природных территорий	9.1	Не подлежат установлению			
12.	Историко-культурная деятельность	9.3	Не распространяется			
13.	Водные объекты	11.0	Не подлежат установлению			
14.	Общее пользование водными объектами	11.1	Не распространяется			
15.	Земельные участки (территории) общего пользования	12.0	Не распространяется			

В основных видах разрешенных использования вид разрешенного использования с кодом 5.0 «Отдых (рекреация)» установлен в целях обеспечения возможности образования земельных участков для парков.

Для видов разрешенного использования с кодами 5.1 – 5.5, входящих в соответствии с Классификатором в содержание вида разрешенного использования с кодом 5.0 «Отдых (рекреация)», предельные (минимальные и (или) максимальные) размеры земельных участков и предельные параметры разрешенного строительства, реконструкции объектов капитального строительства установлены отдельно по каждому из видов разрешенного использования.

Вспомогательные виды разрешенного использования

1. Коммунальное обслуживание – 3.1
2. Связь – 6.8
3. Обеспечение внутреннего правопорядка – 8.3

Условно разрешенные виды использования

№ п/п	Наименование ВРИ	Код (числовое обозначение ВРИ)	Предельные размеры земельных участков (кв. м)		Максимальный процент застройки	Минимальные отступы от границ земельного участка (м)
			min	max		
1.	Коммунальное обслуживание	3.1	10	10 000	75%	3
2.	Предоставление коммунальных услуг	3.1.1	30	10 000	75%	3
3.	Деловое управление	4.1	1 000	100 000	55%	3
4.	Магазины	4.4	600	10 000	50%	3
5.	Общественное питание	4.6	500	10000	50%	3
6.	Развлечение	4.8	5 000	100 000	55%	3
7.	Служебные гаражи	4.9	1 000	12 000	75%	3
8.	Выставочно-ярмарочная деятельность	4.10	5 000	10 000	60%	3
9.	Спорт	5.1	1 000	100 000	75%	3
10.	Природно-познавательный туризм	5.2	10 000	1 000 000	20%	3
11.	Туристическое обслуживание	5.2.1	10 000	1 000 000	40%	3
12.	Охота и рыбалка	5.3	10 000	1 000 000	40%	3
13.	Причалы для маломерных судов	5.4	5 000	500 000	40%	3
14.	Поля для гольфа или конных прогулок	5.5	10 000	100 000	0%	Не подлежат установлению
15.	Трубопроводный транспорт	7.5	Не распространяется			

На основании части 4 статьи 36 Градостроительного кодекса Российской Федерации на земельные участки в границах территорий общего пользования в составе зоны парков Р-1 действие градостроительного регламента не распространяется.

Р-1.2 – СПЕЦИАЛИЗИРОВАННАЯ РЕКРЕАЦИОННАЯ ЗОНА

Специализированная рекреационная зона Р-1.2 установлена для обеспечения условий сохранения и использования земельных участков озеленения в целях проведения досуга населением, а также для создания экологически чистой окружающей среды в интересах здоровья населения, сохранения и воспроизводства зеленых насаждений, обеспечение их рационального использования. Зона включает в себя территории, занятые городскими лесами, скверами, бульварами, прудами, озерами, объектами, связанными с обслуживанием данной зоны, а также для размещения объектов досуга и развлечений граждан.

Градостроительные регламенты применяются в части, не противоречащей утвержденным режимам зон охраны объектов культурного наследия.

Градостроительные регламенты применяются в части, не противоречащей ст. 16 Лесного кодекса Российской Федерации.

Основные виды разрешенного использования

№ п/п	Наименование ВРИ	Код (числовое обозначение ВРИ)	Предельные размеры земельных участков (кв. м)		Максимальный процент застройки	Минимальные отступы от границ земельного участка (м)
			min	max		
1.	Культурное развитие	3.6	1 000	100 000	50%	3
2.	Объекты культурно-досуговой деятельности	3.6.1	500	100 000	50%	3
3.	Парки культуры и отдыха	3.6.2	1 000	1 000 000	50%	3
4.	Религиозное использование	3.7	1 000	100 000	50%	3
5.	Обеспечение деятельности в области гидрометеорологии и смежных с ней областях	3.9.1	500	10 000	60%	3
6.	Площадки для занятий спортом	5.1.3	50	1 000 000	0%	Не подлежат установлению
7.	Оборудованные площадки для занятий спортом	5.1.4	50	1 000 000	0%	Не подлежат установлению
8.	Водный спорт	5.1.5	100	1 000 000	0%	Не подлежат установлению
9.	Связь	6.8	Не подлежат установлению			
10.	Автомобильный транспорт	7.2	Не распространяется			
11.	Охрана природных территорий	9.1	Не подлежат установлению			
12.	Историко-культурная деятельность	9.3	Не распространяется			
13.	Водные объекты	11.0	Не подлежат установлению			
14.	Общее пользование водными объектами	11.1	Не распространяется			
15.	Земельные участки (территории) общего пользования	12.0	Не распространяется			

В основных видах разрешенных использования вид разрешенного использования с кодом 5.0 «Отдых (рекреация)» установлен в целях обеспечения возможности образования земельных участков для парков.

Для видов разрешенного использования с кодами 5.1 – 5.5, входящих в соответствии с Классификатором в содержание вида разрешенного использования с кодом 5.0 «Отдых (рекреация)», предельные (минимальные и (или) максимальные) размеры земельных участков и предельные параметры разрешенного строительства, реконструкции объектов капитального строительства установлены отдельно по каждому из видов разрешенного использования.

Вспомогательные виды разрешенного использования

1. Коммунальное обслуживание – 3.1

2. Связь – 6.8
3. Обеспечение внутреннего правопорядка – 8.3
4. Выставочно-ярмарочная деятельность – 4.10

Условно разрешенные виды использования

№ п/п	Наименование ВРИ	Код (числовое обозначение ВРИ)	Предельные размеры земельных участков (кв. м)		Максимальный процент застройки	Минимальные отступы от границ земельного участка (м)
			min	max		
1.	Коммунальное обслуживание	3.1	10	10 000	75%	3
2.	Предоставление коммунальных услуг	3.1.1	30	10 000	75%	3
3.	Деловое управление	4.1	1 000	100 000	55%	3
4.	Магазины	4.4	600	10 000	50%	3
5.	Общественное питание	4.6	500	10000	50%	3
6.	Развлечение	4.8	5 000	100 000	55%	3
7.	Служебные гаражи	4.9	1 000	12 000	75%	3
8.	Выставочно-ярмарочная деятельность	4.10	5 000	10 000	60%	3
9.	Спорт	5.1	1 000	100 000	75%	3
10.	Природно-познавательный туризм	5.2	10 000	1 000 000	20%	3
11.	Туристическое обслуживание	5.2.1	10 000	1 000 000	40%	3
12.	Охота и рыбалка	5.3	10 000	1 000 000	40%	3
13.	Причалы для маломерных судов	5.4	5 000	500 000	40%	3
14.	Поля для гольфа или конных прогулок	5.5	10 000	100 000	0%	Не подлежат установлению
15.	Трубопроводный транспорт	7.5	Не распространяется			

На основании части 4 статьи 36 Градостроительного кодекса Российской Федерации на земельные участки в границах территорий общего пользования в составе зоны парков Р-1.2 действие градостроительного регламента не распространяется.

Р-2 – ПРИРОДНО-РЕКРЕАЦИОННАЯ ЗОНА

1. Природно-рекреационная зона Р-2 установлена для сохранения отдельных естественных качеств окружающей природной среды, сохранения и изучения объектов культурного наследия народов Российской Федерации. Зона включает в себя территории, занятые городскими лесами, иными территориями с естественными древесной и кустарниковой растительностью, не являющимися землями лесного фонда.
2. Градостроительные регламенты применяются в части, не противоречащей утвержденным режимам зон охраны объектов культурного наследия.
3. Градостроительные регламенты применяются в части, не противоречащей ст. 116 Лесного кодекса Российской Федерации.

Основные виды разрешенного использования

№ п/п	Наименование ВРИ	Код (числовое обозначение ВРИ)	Предельные размеры земельных участков (кв. м)		Максимальный процент застройки	Минимальные отступы от границ земельного участка (м)
			min	max		
1.	Предоставление коммунальных услуг	3.1.1	30	10 000	75%	3
2.	Обеспечение деятельности в области гидрометеорологии и смежных с ней областях	3.9.1	Не подлежат установлению			
3.	Связь	6.8	Не подлежат установлению			
4.	Автомобильный транспорт	7.2	Не распространяется			
5.	Охрана природных территорий	9.1	Не подлежат установлению			
6.	Историко-культурная деятельность	9.3	Не распространяется			
7.	Водные объекты	11.0	Не подлежат установлению			
8.	Земельные участки (территории) общего пользования	12.0	Не распространяется			

Вспомогательные виды разрешенного использования

1. Коммунальное обслуживание – 3.1
2. Связь – 6.8
3. Обеспечение внутреннего правопорядка – 8.3.
4. Общее пользование водными объектами – 11.1

Условно разрешенные виды использования

№ п/п	Наименование ВРИ	Код (числовое обозначение ВРИ)	Предельные размеры земельных участков (кв. м)		Максимальный процент застройки	Минимальные отступы от границ земельного участка (м)
			min	max		
1.	Пчеловодство	1.12	20 000	Не подлежат установлению	0%	Не подлежат установлению
2.	Трубопроводный транспорт	7.5	Не распространяется			

Статья 38. Градостроительные регламенты для зон специального назначения

В состав территориальных зон специального назначения могут включаться зоны, занятые кладбищами, крематориями, скотомогильниками, объектами, используемыми для захоронения твердых коммунальных отходов, и иными объектами, размещение которых может быть обеспечено только путем выделения указанных зон и недопустимо в других территориальных зонах. В состав территориальных зон специального назначения могут включаться зоны размещения военных объектов и иные зоны специального назначения.

В состав территориальных зон специального назначения включены:

- зона мест погребения (СП-1);
- зона объектов обращения с отходами (СП-2);
- зона иного специального назначения (СП-3).

СП-1 - ЗОНА МЕСТ ПОГРЕБЕНИЯ

Зона мест погребения СП-1 установлена для обеспечения условий использования участков, предназначенных для специализированного назначения – размещения и функционирования мест погребения (кладбищ, крематориев, иных мест захоронения).

Градостроительные регламенты применяются в части, не противоречащей утвержденным режимам зон охраны объектов культурного наследия.

Основные виды разрешенного использования

№ п/п	Наименование ВРИ	Код (числовое обозначение ВРИ)	Предельные размеры земельных участков (кв. м)		Максимальный процент застройки	Минимальные отступы от границ земельного участка (м)
			min	max		
1.	Коммунальное обслуживание	3.1	30	100 000	Не подлежат установлению	Не подлежат установлению
2.	Религиозное использование	3.7	1 000	100 000	50%	3
3.	Связь	6.8	Не подлежат установлению			
4.	Автомобильный транспорт	7.2	Не распространяется			
5.	Земельные участки (территории) общего пользования	12.0	Не распространяется			
6.	Ритуальная деятельность	12.1	500	400 000	20%	3

Вспомогательные виды разрешенного использования

1. Коммунальное обслуживание – 3.1
2. Связь – 6.8
3. Обеспечение внутреннего правопорядка – 8.3

Условно разрешенные виды использования

№ п/п	Наименование ВРИ	Код (числовое обозначение ВРИ)	Предельные размеры земельных участков (кв. м)		Максимальный процент застройки	Минимальные отступы от границ земельного участка (м)
			min	max		
1.	Магазины	4.4	600	10 000	50%	3
2.	Служебные гаражи	4.9	1 000	20 000	75%	3

СП-2 – ЗОНА ОБЪЕКТОВ ОБРАЩЕНИЯ С ОТХОДАМИ

Зона объектов обращения с отходами СП-2 установлена для обеспечения условий использования участков, предназначенных для размещения объектов накопления, обработки, утилизации обезвреживания, размещения отходов (хранение и захоронение).

Градостроительный регламент территории должна применяться с учетом требований СП 2.1.4.2625-10 «Зоны санитарной охраны источников питьевого водоснабжения г. Москвы» (утв. постановлением Главного государственного санитарного врача РФ от 30.04.2010 № 45) и других нормативных правовых актов по установлению зон санитарной охраны источников питьевого водоснабжения.

Градостроительные регламенты применяются в части, не противоречащей утвержденным режимам зон охраны объектов культурного наследия.

Основные виды разрешенного использования

№ п/п	Наименование ВРИ	Код (числовое обозначение ВРИ)	Предельные размеры земельных участков (кв. м)		Максимальный процент застройки	Минимальные отступы от границ земельного участка (м)
			min	max		
1.	Коммунальное обслуживание	3.1	30	100 000	Не подлежат установлению	Не подлежат установлению
2.	Связь	6.8	Не подлежат установлению			
3.	Автомобильный транспорт	7.2	Не распространяется			
4.	Специальная деятельность	12.2	100	1 250 000	40%	3

Вспомогательные виды разрешенного использования

1. Коммунальное обслуживание – 3.1
2. Связь – 6.8
3. Обеспечение внутреннего правопорядка – 8.3.

Условно разрешенные виды использования земельных участков и объектов капитального строительства в градостроительном регламенте для зоны СП-2 не установлены.

СП -3 – ЗОНА ИНОГО СПЕЦИАЛЬНОГО НАЗНАЧЕНИЯ

Зона иного специального назначения СП-3 установлена для обеспечения условий использования земельных участков, предназначенных для специализированного назначения – размещения объектов капитального строительства, необходимых для подготовки и поддержания в боевой готовности Вооруженных Сил Российской Федерации, других войск, воинских формирований и органов управлений ими (размещение военных организаций, внутренних войск, учреждений и других объектов, дислокация войск и сил флота), проведение воинских учений и других мероприятий, направленных на обеспечение боевой готовности воинских частей; размещение зданий военной деятельности; размещение военных университетов, военных академий; размещение объектов, обеспечивающих осуществление таможенной деятельности; размещение объектов, необходимых для подготовки и поддержания в готовности органов внутренних дел и спасательных служб, в которых существуют военная гражданская служба; размещение объектов гражданской обороны, за исключением объектов гражданской обороны, являющихся частями производственных зданий; размещение объектов капитального строительства для создания мест лишения свободы (следственные изоляторы, тюрьмы, поселения).

Градостроительные регламенты применяются в части, не противоречащей утвержденным режимам зон охраны объектов культурного наследия.

Основные виды разрешенного использования

№ п/п	Наименование ВРИ	Код (числовое обозначение ВРИ)	Пределные размеры земельных участков (кв. м)		Максимальный процент застройки	Минимальные отступы от границ земельного участка (м)
			min	max		
1.	Среднее и высшее профессиональное образование	3.5.2	5 000	100 000	60%	3
2.	Связь	6.8	Не подлежат установлению			
3.	Обеспечение космической деятельности	6.10	Не подлежат установлению			
4.	Автомобильный транспорт	7.2	Не распространяется			
5.	Обеспечение обороны и безопасности	8.0	Не подлежат установлению			
6.	Обеспечение вооруженных сил	8.1	Не подлежат установлению			
7.	Обеспечение внутреннего правопорядка	8.3	Не подлежат установлению			
8.	Обеспечение деятельности по исполнению наказаний	8.4	Не подлежат установлению			
9.	Земельные участки (территории) общего пользования	12.0	Не распространяется			

Вспомогательные виды разрешенного использования

1. Коммунальное обслуживание – 3.1
2. Связь – 6.8
3. Обеспечение внутреннего правопорядка – 8.3

Условно разрешенные виды использования

№ п/п	Наименование ВРИ	Код (числовое обозначение ВРИ)	Пределные размеры земельных участков (кв. м)		Максимальный процент застройки, в том числе в зависимости от количества надземных этажей	Минимальные отступы от границ земельного участка (м)	
			min	max			
1.	Коммунальное обслуживание	3.1	30	100 000	75%	3	
2.	Предоставление коммунальных услуг	3.1.1	30	100 000	75%	3	
3.	Административные здания организаций, обеспечивающих предоставление коммунальных услуг	3.1.2	30	100 000	75%	3	
4.	Социальное обслуживание	3.2	500	100 000	60%	3	
5.	Бытовое обслуживание	3.3	200	100 000	60%	3	
6.	Амбулаторно-поликлиническое обслуживание	3.4.1	5 000	1 000 000	60%	3	
7.	Дошкольное, начальное и среднее общее образование	3.5.1	Не подлежат установлению				3
8.	Культурное развитие	3.6	1 000	100 000	50%	3	
9.	Религиозное использование	3.7	1 000	100 000	50%	3	
10.	Обеспечение научной деятельности	3.9	2 500	100 000	60%	3	
11.	Обеспечение деятельности в области гидрометеорологии и смежных с ней областях	3.9.1	500	10 000	60%	3	
12.	Ветеринарное обслуживание	3.10	1 000	10 000	60%	3	
13.	Магазины	4.4	600	10 000	50%	3	
14.	Банковская и страховая деятельность	4.5	1 000	10 000	60%	3	
15.	Общественное питание	4.6	500	10 000	50%	3	
16.	Гостиничное обслуживание	4.7	1 000	100 000	60%	3	
17.	Служебные гаражи	4.9	1 000	20 000	75%	3	
18.	Спорт	5.1	1 000	100 000	75%	3	

Статья 39. Градостроительные регламенты для зон сельскохозяйственного использования

В состав территориальных зон могут включаться зоны сельскохозяйственного использования (в том числе зоны сельскохозяйственных угодий), а также зоны, занятые объектами сельскохозяйственного назначения и предназначенные для ведения сельского хозяйства, садоводства, развития объектов сельскохозяйственного назначения.

В состав территориальных зон сельскохозяйственного использования включены:

- зона сельскохозяйственных угодий (СХ-1);
- зона, предназначенная для ведения садоводства (СХ-2);
- зона сельскохозяйственного производства (СХ-3);
- специализированная зона сельскохозяйственного производства (СХ-3-1);
- зона, предназначенная для ведения огородничества (СХ-4).

СХ-1 – ЗОНА СЕЛЬСКОХОЗЯЙСТВЕННЫХ УГОДИЙ

Зона сельскохозяйственных угодий СХ-1 установлена для закрепления территорий сельскохозяйственных угодий, поскольку данный вид назначения земель в составе земель сельскохозяйственного назначения имеет приоритет в использовании и подлежит особой охране.

Назначение территории:

- пашни,
- сенокосы,
- пастбища,
- залежи,
- земли, занятые многолетними насаждениями (садами, виноградниками и другими).

В соответствии с частью 6 статьи 36 Градостроительного кодекса Российской Федерации градостроительный регламент на сельскохозяйственные угодья в составе земель сельскохозяйственного назначения не устанавливается.

Применительно к земельным участкам исключенным из перечня особо ценных сельскохозяйственных угодий, расположенных на территории Московской области, использование которых для других целей не допускается (распоряжение Министрства сельского хозяйства и продовольствия Московской области от 10.10.2019 № 20РВ-349 «Об утверждении Перечня особо ценных продуктивных сельскохозяйственных угодий, расположенных на территории Московской области, использование которых для других целей не допускается») действует градостроительный регламент зоны сельскохозяйственного производства СХ-3.

СХ-2 ЗОНА, ПРЕДНАЗНАЧЕННАЯ ДЛЯ ВЕДЕНИЯ САДОВОДСТВА

Зона, предназначенная для ведения садоводства СХ-2, установлена для обеспечения возможности размещения объектов сельскохозяйственного назначения и для ведения гражданами садоводства.

Градостроительные регламенты применяются в части, не противоречащей утвержденным режимам зон охраны культурного наследия.

Основные виды разрешенного использования

№ п/п	Наименование ВРИ	Код (числовое обозначение ВРИ)	Пределные размеры земельных участков (кв. м)		Максимальный процент застройки	Минимальные отступы от границ земельного участка (м)
			min	max		
1.	Предоставление коммунальных услуг	3.1.1	30	10 000	75%	3
2.	Обеспечение деятельности в области гидрометеорологии и смежных с ней областях	3.9.1	Не подлежат установлению			
3.	Связь	6.8	Не подлежат установлению			
4.	Автомобильный транспорт	7.2	Не распространяется			
5.	Водные объекты	11.0	Не подлежат установлению			
6.	Земельные участки (территории) общего пользования	12.0	Не распространяется			
7.	Земельные участки общего назначения	13.0	Не распространяется			
8.	Ведение огородничества	13.1	150	490	0%	Не подлежат установлению
			600	2 000	40%	
9.	Ведение садоводства	13.2	Не подлежат установлению			

Вспомогательные виды разрешенного использования

1. Коммунальное обслуживание – 3.1
2. Обеспечение внутреннего правопорядка – 8.3
3. Общее пользование водными объектами – 11.1

Условно разрешенные виды использования

№ п/п	Наименование ВРИ	Код (числовое обозначение ВРИ)	Пределные размеры земельных участков (кв. м)		Максимальный процент застройки	Минимальные отступы от границ земельного участка (м)
			min	max		
1.	Для ведения личного подсобного хозяйства (приусадебный земельный участок)	2.2	500	3 000	40%	3
2.	Площадки для занятий спортом	5.1.3	100	100 000	75%	3
3.	Оборудованные площадки для занятий спортом	5.1.4	100	100 000	75%	3
4.	Причалы для маломерных судов	5.4	5 000	500 000	40%	3

Параметры и регламенты вида разрешенного использования «для индивидуального жилищного строительства» (2.1) и «для ведения личного подсобного хозяйства (приусадебный земельный участок)» (2.2) в отношении вновь предоставляемых земельных участков применяются в части, не противоречащей местным нормативам градостроительного проектирования.

СХ-3 – ЗОНА СЕЛЬСКОХОЗЯЙСТВЕННОГО ПРОИЗВОДСТВА

Зона сельскохозяйственного производства СХ-3 установлена для ведения сельскохозяйственного производства, обеспечения деятельности фермерских хозяйств, создания защитных лесных насаждений, научно-исследовательских, учебных и иных связанных с сельскохозяйственным производством целей, а также для целей аквакультуры (рыбоводства), в том числе, для размещения объектов капитального строительства, необходимых для сельскохозяйственного производства.

Применительно к земельным участкам, включенным в перечень особо ценных сельскохозяйственных угодий, расположенных на территории Московской области, использование которых для других целей не допускается (распоряжение Министерства сельского хозяйства и продовольствия Московской области от 10.10.2019 № 20РВ-349 «Об утверждении Перечня особо ценных продуктивных сельскохозяйственных угодий, расположенных на территории Московской области, использование которых для других целей не допускается»), в соответствии с частью 6 статьи 36 Градостроительного кодекса Российской Федерации, градостроительный регламент не устанавливается.

Градостроительные регламенты применяются в части, не противоречащей утвержденным режимам зон охраны объектов культурного наследия.

Основные виды разрешенного использования

№ п/п	Наименование ВРИ	Код (числовое обозначение ВРИ)	Предельные размеры земельных участков (кв. м)		Максимальный процент застройки	Минимальные отступы от границ земельного участка (м)
			min	max		
1.	Растениеводство	1.1	20 000	Не подлежат установлению	0%	Не подлежат установлению
2.	Выращивание зерновых и иных сельскохозяйственных культур	1.2	20 000	Не подлежат установлению	0%	Не подлежат установлению
3.	Овощеводство	1.3	20 000	Не подлежат установлению	30%	3
4.	Выращивание тонизирующих, лекарственных, цветочных культур	1.4	20 000	Не подлежат установлению	30%	3
5.	Садоводство	1.5	20 000	Не подлежат установлению	0%	Не подлежат установлению
6.	Выращивание льна и конопли	1.6	20 000	Не подлежат установлению	0%	Не подлежат установлению
7.	Животноводство	1.7	20 000	Не подлежат установлению	30%	3

№ п/п	Наименование ВРИ	Код (числовое обозначение ВРИ)	Пределные размеры земельных участков (кв. м)		Максимальный процент застройки	Минимальные отступы от границ земельного участка (м)
			min	max		
8.	Скотоводство	1.8	20 000	Не подлежат установлению	30%	3
9.	Звероводство	1.9	20 000	Не подлежат установлению	30%	3
10.	Птицеводство	1.10	20 000	Не подлежат установлению	30%	3
11.	Свиноводство	1.11	20 000	Не подлежат установлению	30%	3
12.	Пчеловодство	1.12	20 000	Не подлежат установлению	30%	3
13.	Рыбоводство	1.13	20 000	Не подлежат установлению	30%	3
14.	Научное обеспечение сельского хозяйства	1.14	20 000	Не подлежат установлению	30%	3
15.	Хранение и переработка сельскохозяйственной продукции	1.15	20 000	Не подлежат установлению	30%	3
16.	Ведение личного подсобного хозяйства на полевых участках	1.16	500	Не подлежат установлению	0%	Не подлежат установлению
17.	Питомники	1.17	20 000	Не подлежат установлению	30%	3
18.	Обеспечение сельскохозяйственного производства	1.18	20 000	Не подлежат установлению	30%	3
19.	Предоставление коммунальных услуг	3.1.1	30	10 000	75%	3
20.	Обеспечение деятельности в области гидрометеорологии и смежных с ней областях	3.9.1	Не подлежат установлению			
21.	Водные объекты	11.0	Не подлежат установлению			
22.	Земельные участки (территории) общего пользования	12.0	Не распространяется			
23.	Земельные участки общего назначения	13.0	Не распространяется			

Вспомогательные виды разрешенного использования

1. Коммунальное обслуживание – 3.1
2. Обеспечение внутреннего правопорядка – 8.3.
3. Общее пользование водными объектами – 11.1
4. Гидротехнические сооружения – 11.3

Условно разрешенные виды использования

№ п/п	Наименование ВРИ	Код (числовое обозначение ВРИ)	Пределные размеры земельных участков (кв. м)		Максимальный процент застройки	Минимальные отступы от границ земельного участка (м)
			min	max		
1.	Коммунальное обслуживание	3.1	30	100 000	75%	3
2.	Охота и рыбалка	5.3	10 000	1 000 000	40%	3
3.	Связь	6.8	Не подлежат установлению			
4.	Железнодорожный транспорт	7.1	Не распространяется			3
5.	Автомобильный транспорт	7.2	Не распространяется			3
6.	Водный транспорт	7.3	Не распространяется			3
7.	Воздушный транспорт	7.4	Не распространяется			3

СХ-3-1 – СПЕЦИАЛИЗИРОВАННАЯ ЗОНА СЕЛЬСКОХОЗЯЙСТВЕННОГО ПРОИЗВОДСТВА

Специализированная зона сельскохозяйственного производства СХ-3-1 установлена для ведения сельскохозяйственного производства, обеспечения деятельности фермерских хозяйств, создания защитных лесных насаждений, научно-исследовательских, учебных и иных связанных с сельскохозяйственным производством целей, а также для целей аквакультуры (рыбоводства), в том числе, для размещения объектов капитального строительства, необходимых для сельскохозяйственного производства.

Применительно к земельным участкам, включенным в перечень особо ценных сельскохозяйственных угодий, расположенных на территории Московской области, использование которых для других целей не допускается (распоряжение Министрства сельского хозяйства и

продольствия Московской области от 10.10.2019 № 20РВ-349 «Об утверждении Перечня особо ценных продуктивных сельскохозяйственных земель Московской области, расположенных на территории Московской области, использование которых для других целей не допускается»), в соответствии с частью 6 статьи 36 Градостроительного кодекса Российской Федерации, градостроительный регламент не устанавливается.

Градостроительные регламенты применяются в части, не противоречащей утвержденным режимам зон охраны объектов культурного наследия.

Основные виды разрешенного использования

№ п/п	Наименование ВРИ	Код (числовое обозначение ВРИ)	Предельные размеры земельных участков (кв. м)		Максимальный процент застройки	Минимальные отступы от границ земельного участка (м)
			min	max		
1.	Растениеводство	1.1	20 000	Не подлежат установлению	0%	Не подлежат установлению
2.	Выращивание зерновых и иных сельскохозяйственных культур	1.2	20 000	Не подлежат установлению	0%	Не подлежат установлению
3.	Овощеводство	1.3	20 000	Не подлежат установлению	30%	3
4.	Выращивание тонизирующих, лекарственных, цветочных культур	1.4	20 000	Не подлежат установлению	30%	3
5.	Садоводство	1.5	20 000	Не подлежат установлению	0%	Не подлежат установлению
6.	Выращивание льна и конопли	1.6	20 000	Не подлежат установлению	0%	Не подлежат установлению
7.	Животноводство	1.7	20 000	Не подлежат установлению	30%	3
8.	Скотоводство	1.8	20 000	Не подлежат установлению	30%	3
9.	Звероводство	1.9	20 000	Не подлежат установлению	30%	3
10.	Птицеводство	1.10	20 000	Не подлежат установлению	30%	3
11.	Свиноводство	1.11	20 000	Не подлежат установлению	30%	3
12.	Пчеловодство	1.12	20 000	Не подлежат установлению	30%	3
13.	Рыбоводство	1.13	20 000	Не подлежат	30%	3

№ п/п	Наименование ВРИ	Код (числовое обозначение ВРИ)	Предельные размеры земельных участков (кв. м)		Максимальный процент застройки	Минимальные отступы от границ земельного участка (м)	
			min	max			
14.	Научное обеспечение сельского хозяйства	1.14	20 000	установлению	30%	3	
15.	Хранение и переработка сельскохозяйственной продукции	1.15	20 000	Не подлежат установлению	30%	3	
16.	Ведение личного подсобного хозяйства на полевых участках	1.16	500	Не подлежат установлению	0%	Не подлежат установлению	
17.	Питомники	1.17	20 000	Не подлежат установлению	30%	3	
18.	Обеспечение сельскохозяйственного производства	1.18	20 000	Не подлежат установлению	30%	3	
19.	Предоставление коммунальных услуг	3.1.1	30	10 000	75%	3	
20.	Обеспечение деятельности в области гидрометеорологии и смежных с ней областях	3.9.1	Не подлежат установлению				
21.	Водные объекты	11.0	Не подлежат установлению				
22.	Земельные участки (территории) общего пользования	12.0	Не распространяется				
23.	Земельные участки общего назначения	13.0	Не распространяется				

Вспомогательные виды разрешенного использования

1. Коммунальное обслуживание – 3.1
2. Обеспечение внутреннего правопорядка – 8.3.
3. Общее пользование водными объектами – 11.1
4. Гидротехнические сооружения – 11.3

Условно разрешенные виды использования

№ п/п	Наименование ВРИ	Код (числовое обозначение ВРИ)	Предельные размеры земельных участков (кв. м)		Максимальный процент застройки	Минимальные отступы от границ земельного участка (м)
			min	max		
1.	Коммунальное обслуживание	3.1	30	100 000	Не подлежат установлению	Не подлежат установлению

2.	Охота и рыбалка	5.3	1 000	1 000 000	40%	3
3.	Связь	6.8	Не подлежат установлению			
4.	Железнодорожный транспорт	7.1	Не распространяется			
5.	Автомобильный транспорт	7.2	Не распространяется			
6.	Водный транспорт	7.3	Не распространяется			
7.	Воздушный транспорт	7.4	Не распространяется			

СХ-4 ЗОЦА, ПРЕДНАЗНАЧЕННАЯ ДЛЯ ВЕДЕНИЯ ОГОРОДНИЧЕСТВА

1. Зона, предназначенная для ведения огородничества СХ-4, установлена для ведения гражданами огородничества.
2. Градостроительные регламенты применяются в части, не противоречащей утвержденным режимам зон охраны объектов культурного наследия.

Основные виды разрешенного использования

№ п/п	Наименование ВРИ	Код (числовое обозначение ВРИ)	Предельные размеры земельных участков (кв. м)		Максимальный процент застройки	Минимальные отступы от границ земельного участка (м)
			min	max		
1.	Ведение личного подсобного хозяйства на полевых участках	1.16	500	Не подлежат установлению	0%	Не подлежат установлению
2.	Автомобильный транспорт	7.2	Не распространяется			
3.	Водные объекты	11.0	Не подлежат установлению			
4.	Земельные участки (территории) общего пользования	12.0	Не распространяется			
5.	Земельные участки общего назначения	13.0	Не распространяется			
6.	Ведение огородничества	13.1	400	490	0%	Не подлежат установлению

Вспомогательные виды разрешенного использования

1. Коммунальное обслуживание – 3.1
2. Обеспечение внутреннего правопорядка – 8.3.
3. Общее пользование водными объектами – 11.1

Условно разрешенные виды использования

№ п/п	Наименование ВРИ	Код (числовое обозначение ВРИ)	Предельные размеры земельных участков (кв. м)		Максимальный процент застройки	Минимальные отступы от границ земельного участка (м)
			min	max		

№ п/п	Наименование ВРИ	Код (числовое обозначение ВРИ)	Предельные размеры земельных участков (кв. м)		Максимальный процент застройки	Минимальные отступы от границ земельного участка (м)
			min	max		
1.	Для ведения личного подсобного хозяйства (приусадебный земельный участок)	2.2	500	3 000	40%	3
2.	Связь	6.8	Не подлежат установлению			
3.	Ведение садоводства	13.2	600	2 000	40%	3

Параметры и регламенты вида разрешенного использования «для индивидуального жилищного строительства» (2.1) и «для ведения личного подсобного хозяйства (приусадебный земельный участок)» (2.2) в отношении вновь предоставляемых земельных участков применяются в части, непротиворечащей местным нормативам градостроительного проектирования.

Статья 40. Градостроительные регламенты для зоны историко-культурной деятельности

ИК- ЗОНА ИСТОРИКО-КУЛЬТУРНОЙ ДЕЯТЕЛЬНОСТИ

Зона историко-культурной деятельности ИК установлена для сохранения и изучения объектов культурного наследия народов Российской Федерации.

В границах территории объектов культурного наследия градостроительный регламент не устанавливается.

Основные виды разрешенного использования

№ п/п	Наименование ВРИ	Код (числовое обозначение ВРИ)	Предельные размеры земельных участков (кв. м)		Максимальный процент застройки	Минимальные отступы от границ земельного участка (м)
			min	max		
1.	Историко-культурная деятельность	9.3	Не распространяется			

Вспомогательные виды разрешенного использования

1. Предоставление коммунальных услуг - 3.1.1

Статья 41. Градостроительные регламенты в границах зоны охраны объекта культурного наследия федерального значения «Усадьбы «Кривякино», XVIII-XIX вв.»

В целях обеспечения сохранности объекта культурного наследия федерального значения «Усадьбы «Кривякино», XVIII-XIX вв.» в городе Воскресенске городского поселения Воскресенск Воскресенского муниципального района Московской области (далее - Усадьба «Кривякино») в его исторической среде на сопряженной с ним территории устанавливаются следующие зоны охраны: охранный зона, зона регулирования застройки и хозяйственной деятельности, зона охраняемого природного ландшафта.

Режим использования земель в границах зоны регулирования застройки и хозяйственной деятельности Усадьбы «Кривякино» (ЗРЗ-Р1, ЗРЗ-Р2, ЗРЗ-3, ЗРЗ-Р4):

1. для участков № 1 и № 2 запрещает:

- строительство зданий и сооружений промышленного и коммунально-складского назначения, размещение объектов, создающих грузовые потоки (интенсивностью более 15 крупномерных автомобилей в сутки), загрязняющих воздушный бассейн, опасных в пожарном отношении, взрывоопасных;
- строительство зданий, диссонансных по внешнему облику: использование при отделке фасадов и кровель ярких цветов (желтый, оранжевый, зеленый, красный, малиновый, синий), ярких блестящих покрытий пластиковых и металлических панелей;
- размещение рекламных конструкций, вывесок, построек и объектов (автостоянок, временных построек, киосков, навесов, кроме останков общественного транспорта, вышек сотовой связи) на границе с регулируемым парком Усадьбы «Кривякино»;
- возведение железобетонных заборов, ограждений из профилированного металла и им подобных «глухих» заборов на границе с регулируемым парком Усадьбы «Кривякино»;
- проведение земляных работ, ведущих к нарушению сложившихся экологических и гидрологических условий (изменению уровня грунтовых вод), значительному изменению рельефа местности (срезка, подсыпка грунта более 0,5 м), в том числе строительство подземных парковок;
- организацию оборудованных мест для мусора и свалок;
- размещение мусорных контейнеров в зонах основных видовых раскрытий на территорию Усадьбы «Кривякино».

2. для участков № 1 и № 2 разрешает:

- капитальный ремонт и реконструкцию застройки в сложившихся габаритах и параметрах: цветовая гамма спокойных тонов (коричневый, бежевый, охристый, серый), традиционные формы объемов и кровель;
- новое строительство, в том числе взамен изношенного фонда, с сохранением общих габаритов и иных параметров заменяемой застройки с высотными отметками до верхней отметки здания, включая все конструктивные и декоративные элементы, не превышающими 16 м;
- проведение работ по благоустройству и озеленению территории общего пользования;
- прокладку, ремонт, реконструкцию объектов инженерной инфраструктуры, необходимых для функционирования существующих и проектируемых объектов города;
- размещение, ремонт, реконструкцию дорожного покрытия улиц, автостоянок, местных проездов, пешеходных дорожек;
- обеспечение пожарной безопасности Усадьбы «Кривякино» и ее защиты от динамических воздействий;

3. для участка № 3 запрещает:

- строительство зданий и сооружений промышленного и коммунально-складского назначения, размещение объектов, создающих грузовые потоки, загрязняющих воздушный бассейн, опасных в пожарном отношении, взрывоопасных;
- строительство зданий, диссонансных по внешнему облику: использование при отделке фасадов и кровель ярких цветов (желтый, оранжевый, зеленый, красный, малиновый, синий), ярких блестящих покрытий пластиковых и металлических панелей;
- проведение земляных работ, ведущих к нарушению сложившихся характерных экологических и гидрологических условий (изменению уровня грунтовых вод), значительно изменению рельефа местности (срезка, подсыпка грунта более 0,5 м), в том числе строительство подземных парковок;
- организацию оборудованных мест для мусора и свалок;
- размещение мусорных контейнеров в зонах основных видовых раскрытий на территории Усадьбы «Кривякино».

4. для участка № 3 разрешает:

- капитальный ремонт и реконструкцию застройки в сложившихся габаритах и параметрах: цветовая гамма спокойных тонов (коричневый, бежевый, охристый, серый), традиционные формы объемов и кровель;
- новое строительство взамен изношенного фонда с сохранением общих габаритов и иных параметров заменяемой застройки с высотными отметками до верхней отметки здания, включая все конструктивные и декоративные элементы, не превышающими 12 м;
- проведение работ по благоустройству и озеленению территории общего пользования;
- ремонт, реконструкцию объектов инженерной инфраструктуры, необходимых для функционирования существующих и проектируемых объектов города;
- размещение автостоянок, ремонт, реконструкцию дорожного покрытия улиц, местных проездов, пешеходных дорожек;
- обеспечение пожарной безопасности Усадьбы «Кривякино» и ее защиты от динамических воздействий;

5. для участков № 4 и № 5 запрещает:

- строительство зданий и сооружений промышленного и коммунального назначения, размещение объектов, создающих грузовые потоки, загрязняющих воздушный бассейн (интенсивностью более 15 крупномерных автомобилей в сутки), опасных в пожарном отношении, взрывоопасных;
 - использование при отделке фасадов и кровель ярких цветов (желтый, оранжевый, зеленый, красный, малиновый, синий), ярких блестящих покрытий пластиковых и металлических панелей;
 - размещение рекламных конструкций, вывесок, построек и объектов (автостоянок, временных построек, киосков, навесов), вышек сотовой связи на границе с регулярным парком Усадьбы «Кривякино»;
 - возведение железобетонных заборов, ограждений из профилированного металла и им подобных «глухих» заборов;
 - проведение земляных работ, ведущих к нарушению сложившихся характерных экологических и гидрологических условий (изменению уровня грунтовых вод), в том числе строительство подземных парковок, значительно изменению рельефа местности (срезка, подсыпка грунта более 0,5 м);
 - организацию оборудованных мест для мусора и свалок;
 - размещение мусорных контейнеров в зонах основных видовых раскрытий на территории Усадьбы «Кривякино»;
6. для участков № 4 и № 5 разрешает:

- капитальный ремонт и реконструкцию объектов капитального строительства без изменения их габаритов с отделкой фасадов в соответствии с архитектурным ансамблем центральной площади города: цветовая гамма нейтральных тонов (коричневый, бежевый, охристый, серый), традиционные формы объемов и кровель;

- нейтрализацию новых объектов городской инфраструктуры относительно Усадьбы «Кривякино» средствами архитектуры и озеленения (цветовая гамма фасадов нейтральных тонов, посадка «зеленой» кулисы на территории, граничащей с парком Усадьбы «Кривякино»);

- проведение работ по благоустройству и озеленению территории;

- обеспечение визуального восприятия Усадьбы «Кривякино» в ее историко-градостроительной среде с основных визуальных точек обзора по границе с регулярным парком Усадьбы «Кривякино»;

- обеспечение доступа (пешеходных подходов) к парку Усадьбы «Кривякино»;

- обеспечение пожарной безопасности Усадьбы «Кривякино» и ее защиты от динамических воздействий;

- обеспечение реконструкцию объектов инженерной инфраструктуры, необходимых для функционирования существующих объектов города Воскресенска;

- размещение автостоянок, ремонт, реконструкцию дорожного покрытия улиц, местных проездов, пешеходных дорожек;

7. для участка № 6 запрещает:

- строительство зданий и сооружений любого назначения;

- размещение рекламных конструкций, вывесок, построек и объектов (автостоянок, временных построек, киосков, навесов), вышек соловой связи на границе с регулярным парком Усадьбы «Кривякино»;

- возведение железобетонных заборов, ограждений из профилированного металла и им подобных «глухих» заборов;

- проведение земляных работ, ведущих к нарушению сложившихся характерных экологических и гидрологических условий (изменению уровня грунтовых вод), в том числе строительству подземных парковок, значительному изменению рельефа местности (срезка, подсыпка грунта более 0,5 м);

- организацию оборудованных мест для мусора и свалок;

- размещение мусорных контейнеров в зонах основных видовых раскрытий на территорию Усадьбы «Кривякино»;

8. для участка № 6 разрешает:

- создание пешеходной зоны с организацией визуальной связи между городской территорией (от ул. Менделеева) и парком Усадьбы «Кривякино»;

- проведение работ по благоустройству и озеленению территории с возможностью размещения малых архитектурных форм (лавочки, урны) в соответствии с архитектурным ансамблем центральной площади города по форме, фактуре, цветовой гамме (бежевый, коричневый, охристый, серый);

- обеспечение визуального восприятия Усадьбы «Кривякино» в ее историко-градостроительной и природной среде;

- обеспечение доступа (пешеходных подходов) к парку Усадьбы «Кривякино»;

- ограживание участков застройки с использованием кованных, литых и им подобных «прозрачных» металлических ограждений с

высотными параметрами до 1,0 м;

- обеспечение пожарной безопасности Усадьбы «Кривякино» и ее защиты от динамических воздействий;

- прокладку, ремонт, реконструкцию объектов инженерной инфраструктуры, необходимых для функционирования объектов в городе Воскресенске.

8. для участка № 7 запрещает:

- строительство зданий и сооружений промышленного и коммунально-складского назначения, размещение объектов, опасных в пожарном отношении, взрывоопасных;
- строительство зданий, диссонансных по внешнему облику: использование при отделке фасадов и кровель ярких цветов (желтый, оранжевый, зеленый, красный, малиновый, синий), ярких блестящих покрытий пластиковых и металлических панелей;
- возведение железобетонных заборов, ограждений из профилированного металла и им подобных «глухих» заборов;
- проведение земляных работ, ведущих к нарушению сложившихся характерных экологических и гидрологических условий (изменению уровня грунтовых вод), значительному изменению рельефа местности (срезка, подсыпка более 1 м);
- организацию необорудованных мест для мусора и свалок;
- размещение мусорных контейнеров в зонах основных видовых раскрытий на территории Усадьбы «Кривякино».

9. для участка № 7 разрешает:

- капитальный ремонт и реконструкцию индивидуальной жилой застройки в сложившихся габаритах и параметрах: цветовая гамма спокойных тонов, традиционные формы объемов и кровель;
- новое строительство индивидуальных жилых домов взамен изношенного жилищного фонда по «красной» линии застройки с сохранением исторической планировки села Новлянское, с сохранением общих габаритов и иных параметров заменяемой застройки с высотными отметками до верхней отметки кровли, не превышающими 12 м;
- строительство хозяйственных построек и гаражей не выше 4 метров в глубине участков;
- проведение работ по благоустройству и озеленению территории;
- ремонт, реконструкцию дорожного покрытия улиц, местных проездов, пешеходных дорожек;
- прокладку и ремонт инженерных коммуникаций, воздушных и подземных линий связи и линий электропередачи;
- обеспечение пожарной безопасности.

В состав жилых зон охраны объекта культурного наследия федерального значения «Усадьбы «Кривякино»:

- зона многоквартирной жилой застройки Ж-1 (ЗРЗ-Р1);
- зона многоквартирной жилой застройки Ж-1 (ЗРЗ-Р2);
- зона застройки индивидуальными жилыми домами Ж-2 (ЗРЗ-Р2);
- зона застройки индивидуальными жилыми домами Ж-2 (ЗРЗ-Р3);
- зона застройки индивидуальными жилыми домами Ж-2 (ОЗ).

В состав общественно-деловых зон охраны объекта культурного наследия федерального значения «Усадьбы «Кривякино»:

- многофункциональная общественно-деловая зона О-1 (ЗРЗ-Р1);
- многофункциональная общественно-деловая зона О-1 (ЗРЗ-Р4);
- специализированная общественно-деловая зона О-2 (ЗРЗ-Р1);
- специализированная общественно-деловая зона О-2 (ЗРЗ-Р2);
- зона объектов физической культуры и массового спорта О-3 (ЗРЗ-Р1);

- зона объектов физической культуры и массового спорта О-3 (ЗРЗ-Р4);
- специализированная зона объектов физической культуры и массового спорта О-3.1 (ЗРЗ-Р1).

В состав производственных зон, зон коммунальной и транспортной инфраструктур зон охраны объекта культурного наследия федерального значения «Усадьбы «Кривякино»:

- коммунальная зона К (ЗРЗ-Р1);
 - коммунальная зона К (ЗРЗ-Р2);
- В состав рекреационных зон охраны объекта культурного наследия федерального значения «Усадьбы «Кривякино»:
- зона парков Р-1 (ОЗ);
 - зона парков Р-1 (ЗРЗ-Р1);
 - иная рекреационная зона (Р-1.1-ЗРЗ-Р1);
 - природно-рекреационная зона Р-2 (ОПЛ).

Ж-1 - ЗОНА МНОГОКВАРТИРНОЙ ЖИЛОЙ ЗАСТРОЙКИ (Ж-1-ЗРЗ-Р1, Ж-1-ЗРЗ-Р2)

Градостроительные регламенты для зоны Ж-1 (Ж-1-ЗРЗ-Р1, Ж-1-ЗРЗ-Р2) установлены с учетом требований к режимам использования земель и градостроительным регламентам в границах зон охраны объекта культурного наследия федерального значения «Усадьбы «Кривякино», XVIII-XIX вв.»

Основные виды разрешенного использования

№ п/п	Наименование ВРИ	Код (числовое обозначение ВРИ)	Предельные размеры земельных участков (кв. м)		Максимальный процент застройки, в том числе в зависимости от количества надземных этажей	Минимальные отступы от границ земельного участка (м)
			min	max		
1.	Малозэтажная многоквартирная жилая застройка	2.1.1**	30 000	1 000 000	Не подлежат установлению*	Не подлежат установлению*
2.	Среднеэтажная жилая застройка	2.5**	30 000	1 000 000	Не подлежат установлению*	Не подлежат установлению*
3.	Многоэтажная жилая застройка (высотная застройка)	2.6**	30 000	1 000 000	Не подлежат установлению*	Не подлежат установлению*
4.	Хранение автотранспорта	2.7.1	500 (15)***	20 000 (50)***	Не подлежат установлению*	Не подлежат установлению*
			*** - (Существующие объекты гаражного назначения, предназначенные для хранения личного автотранспорта граждан с другими объектами гаражного назначения, предназначенными для хранения личного автотранспорта граждан)		Не подлежат установлению*	Не подлежат установлению*
5.	Размещение гаражей для собственных	2.7.2	500 (15)***	20 000 (50)***	Не подлежат установлению*	Не подлежат установлению*

№ п/п	Наименование ВРИ	Код (числовое обозначение ВРИ)	Пределные размеры земельных участков (кв. м)		Максимальный процент застройки, в том числе в зависимости от количества надземных этажей	Минимальные отступы от границ земельного участка (м)
			min	max		
	нужд		**** - (Существующие объекты гаражного назначения, предназначенные для хранения личного автотранспорта граждан с другими объектами гаражного назначения, предназначенными для хранения личного автотранспорта граждан)			установлению*
6.	Коммунальное обслуживание	3.1	10	100 000	Не подлежат установлению*	Не подлежат установлению*
7.	Предоставление коммунальных услуг	3.1.1	30	10 000	Не подлежат установлению*	Не подлежат установлению*
8.	Административные здания организаций, обеспечивающих предоставление коммунальных услуг	3.1.2	30	100 000	Не подлежат установлению*	Не подлежат установлению*
9.	Дома социального обслуживания	3.2.1	500	100 000	Не подлежат установлению*	Не подлежат установлению*
10.	Оказание социальной помощи населению	3.2.2	500	100 000	Не подлежат установлению*	Не подлежат установлению*
11.	Оказание услуг связи	3.2.3	500	100 000	Не подлежат установлению*	Не подлежат установлению*
12.	Бытовое обслуживание	3.3	200	100 000	Не подлежат установлению*	Не подлежат установлению*
13.	Амбулаторно-поликлиническое обслуживание	3.4.1	700	1 000 000	Не подлежат установлению*	Не подлежат установлению*
14.	Дошкольное, начальное и среднее общее образование	3.5.1	Не подлежат установлению			Не подлежат установлению*
15.	Объекты культурно-досуговой деятельности	3.6.1	500	100 000	Не подлежат установлению*	Не подлежат установлению*
16.	Осуществление религиозных обрядов	3.7.1	1 000	200 000	Не подлежат установлению*	Не подлежат установлению*
17.	Обеспечение деятельности в области гидрометеорологии и смежных с ней	3.9.1	500	10 000	Не подлежат установлению*	Не подлежат установлению*

№ п/п	Наименование ВРИ	Код (числовое обозначение ВРИ)	Пределные размеры земельных участков (кв. м)		Максимальный процент застройки, в том числе в зависимости от количества надземных этажей	Минимальные отступы от границ земельного участка (м)
			min	max		
	областях					
18.	Деловое управление	4.1	1 000	100 000	Не подлежат установлению*	Не подлежат установлению*
19.	Магазины	4.4	600	10 000	Не подлежат установлению*	Не подлежат установлению*
20.	Общественное питание	4.6	500	10 000	Не подлежат установлению*	Не подлежат установлению*
21.	Гостиничное обслуживание	4.7	1 000	100 000	Не подлежат установлению*	Не подлежат установлению*
22.	Служебные гаражи	4.9	1 000	20 000	Не подлежат установлению*	Не подлежат установлению*
23.	Площадки для занятий спортом	5.1.3	50	100 000	Не подлежат установлению*	Не подлежат установлению*
24.	Оборудованные площадки для занятий спортом	5.1.4	50	100 000	Не подлежат установлению*	Не подлежат установлению*
25.	Связь	6.8	Не подлежат установлению			
26.	Автомобильный транспорт	7.2	Не распространяется			
27.	Обеспечение внутреннего правопорядка	8.3	Не подлежат установлению			
28.	Историко-культурная деятельность	9.3	Не распространяется			
29.	Земельные участки (территории) общего пользования	12.0	Не распространяется			

** Минимальный размер земельного участка не распространяется на земельные участки, формируемые под существующими многоквартирными жилыми домами, а определяется проектом межевания территории

Вспомогательные виды разрешенного использования

1. Коммунальное обслуживание – 3.1
2. Связь – 6.8
3. Обеспечение внутреннего правопорядка – 8.3

Условно разрешенные виды использования

№ п/п	Наименование ВРИ	Код (числовое обозначение ВРИ)	Пределные размеры земельных участков (кв. м)		Максимальный процент застройки, в том числе в зависимости от количества надземных этажей	Минимальные отступы от границ земельного участка (м)
			min	max		
1.	Стационарное медицинское обслуживание	3.4.2	10 000	1 000 000	Не подлежат установлению*	Не подлежат установлению*
2.	Среднее и высшее профессиональное образование	3.5.2	5 000	100 000	Не подлежат установлению*	Не подлежат установлению*
3.	Религиозное использование	3.7	1 000	200 000	Не подлежат установлению*	Не подлежат установлению*
4.	Религиозное управление и образование	3.7.2	1 000	200 000	Не подлежат установлению*	Не подлежат установлению*
5.	Общественное управление	3.8	1 000	100 000	Не подлежат установлению*	Не подлежат установлению*
6.	Обеспечение научной деятельности	3.9	2 500	100 000	Не подлежат установлению*	Не подлежат установлению*
7.	Объекты торговли (торговые центры, торгово-развлекательные центры (комплексы))	4.2	5 000	Не подлежат установлению	Не подлежат установлению*	Не подлежат установлению*
8.	Рынки	4.3	1 500	50 000	Не подлежат установлению*	Не подлежат установлению*
9.	Банковская и страховая деятельность	4.5	1 000	10 000	Не подлежат установлению*	Не подлежат установлению*
10.	Выставочно-ярмарочная деятельность	4.10	5 000	50 000	Не подлежат установлению*	Не подлежат установлению*
11.	Спорт	5.1	25	100 000	Не подлежат установлению*	Не подлежат установлению*
12.	Трубопроводный транспорт	7.5	Не распространяется		Не подлежат установлению*	

* устанавливаются с учетом требований к режимам использования земель и градостроительным регламентам в границах зон охраны объекта культурного наследия федерального значения «Усадьбы «Кривякино», XVIII-XIX вв.»

Максимальный класс опасности (по санитарной классификации) объектов капитального строительства, размещаемых на территории участков зоны – V.

Иные показатели по параметрам застройки зоны Ж-1 (Ж-1-ЗРЗ-Р1, Ж-1-ЗРЗ-Р2): территории объектов обслуживания населения;

требования и параметры по временному хранению индивидуально транспортных средств, размещению объектов гаражного назначения и открытым автостоянок (парковок), требования и параметры к доле озелененной территории земельных участков, регламентируются и устанавливаются нормативами градостроительного проектирования.

К застройке в зонах Ж-1-ЗРЗ-Р1, Ж-1-ЗРЗ-Р2 предъявляются дополнительные требования и ограничения по предельным параметрам разрешённого строительства, реконструкции объектов капитального строительства в соответствии с требованиями зоны регулирования застройки и хозяйственной деятельности.

Ж-2 - ЗОНА ЗАСТРОЙКИ ИНДИВИДУАЛЬНЫМИ ЖИЛЬЯМИ ДОМАМИ (Ж-2-ЗРЗ-Р2, Ж-2-ЗРЗ-Р3, Ж-2-ОЗ)

Градостроительные регламенты для зоны Ж-2 (Ж-2-ЗРЗ-Р2, Ж-2-ЗРЗ-Р3, Ж-2-ОЗ) установлены с учетом требований к режимам использования земель и градостроительным регламентам в границах зон охраны объекта культурного наследия федерального значения «Усадьбы «Кривякино», XVIII-XIX вв.»

Основные виды разрешенного использования

№ п/п	Наименование ВРИ	Код (числовое обозначение ВРИ)	Предельные размеры земельных участков (кв. м)		Максимальный процент застройки, в том числе в зависимости от количества надземных этажей	Минимальные отступы от границ земельного участка (м)
			min	max		
1.	Для индивидуального жилищного строительства	2.1**	500	500 000	Не подлежат установлению*	Не подлежат установлению*
2.	Для ведения личного подсобного хозяйства (приусадебный земельный участок)	2.2**	500	3 000	Не подлежат установлению*	Не подлежат установлению*
3.	Коммунальное обслуживание	3.1	30	100 000	Не подлежат установлению*	Не подлежат установлению*
4.	Предоставление коммунальных услуг	3.1.1	30	10 000	Не подлежат установлению*	Не подлежат установлению*
5.	Административные здания организаций, обеспечивающих предоставление коммунальных услуг	3.1.2	30	100 000	Не подлежат установлению*	Не подлежат установлению*
6.	Дошкольное, начальное и среднее общее образование	3.5.1	Не подлежат установлению			Не подлежат установлению*
7.	Осуществление религиозных обрядов	3.7.1	1 000	200 000	Не подлежат установлению*	Не подлежат установлению*
8.	Площадки для занятий спортом	5.1.3	50	100 000	Не подлежат установлению*	Не подлежат установлению*

№ п/п	Наименование ВРИ	Код (числовое обозначение ВРИ)	Пределные размеры земельных участков (кв. м)		Максимальный процент застройки, в том числе в зависимости от количества надземных этажей	Минимальные отступы от границ земельного участка (м)
			min	max		
9.	Оборудованные площадки для занятий спортом	5.1.4	50	100 000	Не подлежат установлению*	Не подлежат установлению*
10.	Связь	6.8	Не подлежат установлению			
11.	Автомобильный транспорт	7.2	Не распространяется			
12.	Обеспечение внутреннего правопорядка	8.3	Не подлежат установлению			
13.	Историко-культурная деятельность	9.3	Не распространяется			
14.	Земельные участки (территории) общего пользования	12.0	Не распространяется			
15.	Земельные участки общего назначения	13.0	Не подлежат установлению			
16.	Ведение огородничества	13.1	150	490	Не подлежат установлению*	Не подлежат установлению*

** - земельный участок предназначен для возведения одного жилого дома, а также размещения вспомогательных построек, необходимых для его обслуживания, а именно: индивидуальных гаражей и хозяйственных построек.

Параметры и регламенты вида разрешенного использования «для индивидуального жилищного строительства» (2.1) и «для ведения личного подсобного хозяйства (приусадебный земельный участок)» (2.2) в отношении вновь предоставляемых земельных участков применяются в части, не противоречащей местным нормативам градостроительного проектирования.

Вспомогательные виды разрешенного использования

1. Коммунальное обслуживание - 3.1
2. Связь - 6.8
3. Обеспечение внутреннего правопорядка - 8.3.

Условно разрешенные виды использования

№ п/п	Наименование ВРИ	Код (числовое обозначение ВРИ)	Пределные размеры земельных участков (кв. м)		Максимальный процент застройки, в том числе в зависимости от количества надземных этажей	Минимальные отступы от границ земельного участка (м)
			min	max		
1.	Блокированная жилая застройка	2.3	200	3 000	Не подлежат установлению*	Не подлежат установлению*

№ п/п	Наименование ВРИ	Код (числовое обозначение ВРИ)	Пределные размеры земельных участков (кв. м)		Максимальный процент застройки, в том числе в зависимости от количества надземных этажей	Минимальные отступы от границ земельного участка (м)
			min	max		
2.	Оказание услуг связи	3.2.3	500	100 000	Не подлежат установлению*	Не подлежат установлению*
3.	Амбулаторно-поликлиническое обслуживание	3.4.1	5 000	1 000 000	Не подлежат установлению*	Не подлежат установлению*
4.	Стационарное медицинское обслуживание	3.4.2	10 000	1 000 000	Не подлежат установлению*	Не подлежат установлению*
5.	Среднее и высшее профессиональное образование	3.5.2	5 000	100 000	Не подлежат установлению*	Не подлежат установлению*
6.	Объекты культурно-досуговой деятельности	3.6.1	500	100 000	Не подлежат установлению*	Не подлежат установлению*
7.	Религиозное использование	3.7	1 000	100 000	Не подлежат установлению*	Не подлежат установлению*
8.	Религиозное управление и образование	3.7.2	1 000	200 000	Не подлежат установлению*	Не подлежат установлению*
9.	Общественное управление	3.8	1 000	100 000	Не подлежат установлению*	Не подлежат установлению*
10.	Обеспечение научной деятельности	3.9	2 500	100 000	Не подлежат установлению*	Не подлежат установлению*
11.	Обеспечение деятельности в области гидрометеорологии и смежных с ней областях	3.9.1	500	10 000	Не подлежат установлению*	Не подлежат установлению*
12.	Деловое управление	4.1	1 000	100 000	Не подлежат установлению*	Не подлежат установлению*
13.	Банковская и страховая деятельность	4.5	1 000	10 000	Не подлежат установлению*	Не подлежат установлению*
14.	Спорт	5.1	1 000	100 000	Не подлежат установлению*	Не подлежат установлению*
15.	Трубопроводный транспорт	7.5	Не распространяется			
16.	Ведение садоводства	13.2	600	2 000	Не подлежат установлению*	Не подлежат установлению*

* устанавливаются с учетом требований к режимам использования земель и градостроительным регламентам в границах зон охраны объекта культурного наследия федерального значения «Усадьбы «Кривякино», XVIII-XIX вв.»

Максимальный класс опасности (по санитарной классификации) объектов капитального строительства, размещаемых на территории участков зоны – V.

Иные показатели по параметрам застройки зоны Ж-2 (Ж-2-ЗРЗ-Р2, Ж-2-ЗРЗ-Р3, Ж-2-ОЗ): территории объектов обслуживания населения; требования и параметры по временному хранению индивидуальных транспортных средств, размещению гаражей и открытых автостоянок; требования и параметры к доле озелененной территории земельных участков, регламентируются и устанавливаются нормативами градостроительного проектирования.

Не допускается размещение вспомогательных строений (за исключением гаража) перед основным строением со стороны улиц и проездов.

К застройке в зонах Ж-2-ЗРЗ-Р2, Ж-2-ЗРЗ-Р3 предъявляются дополнительные требования и ограничения по предельным параметрам разрешённого строительства, реконструкции объектов капитального строительства в соответствии с требованиями зоны регулирования застройки и хозяйственной деятельности.

О-1 - МНОГОФУНКЦИОНАЛЬНАЯ ОБЩЕСТВЕННО-ДЕЛОВАЯ ЗОНА (О-1-ЗРЗ-Р1, О-1-ЗРЗ-Р4)

Градостроительные регламенты для зоны О-1 (О-1-ЗРЗ-Р1, О-1-ЗРЗ-Р4) установлены с учетом требований к режимам использования земель и градостроительным регламентам в границах зон охраны объекта культурного наследия федерального значения «Усадьбы «Кривякино», XVIII-XIX вв.»

Основные виды разрешенного использования

№ п/п	Наименование ВРИ	Код (числовое обозначение ВРИ)	Предельные размеры земельных участков (кв. м)		Максимальный процент застройки, в том числе в зависимости от количества надземных этажей	Минимальные отступы от границ земельного участка (м)
			min	max		
1.	Коммунальное обслуживание	3.1	10	100 000	Не подлежат установлению*	Не подлежат установлению*
2.	Предоставление коммунальных услуг	3.1.1	30	100 000	Не подлежат установлению*	Не подлежат установлению*
3.	Административные здания организаций, обеспечивающих предоставление коммунальных услуг	3.1.2	30	100 000	Не подлежат установлению*	Не подлежат установлению*
4.	Дома социального обслуживания	3.2.1	500	100 000	Не подлежат установлению*	Не подлежат установлению*
5.	Оказание социальной помощи населению	3.2.2	500	100 000	Не подлежат установлению*	Не подлежат установлению*

№ п/п	Наименование ВРИ	Код (числовое обозначение ВРИ)	Предельные размеры земельных участков (кв. м)		Максимальный процент застройки, в том числе в зависимости от количества надземных этажей	Минимальные отступы от границ земельного участка (м)
			min	max		
						установлению*
6.	Оказание услуг связи	3.2.3	500	100 000	Не подлежат установлению*	Не подлежат установлению*
7.	Общезижития	3.2.4	500	100 000	Не подлежат установлению*	Не подлежат установлению*
8.	Бытовое обслуживание	3.3	200	100 000	Не подлежат установлению*	Не подлежат установлению*
9.	Здравоохранение	3.4	Не подлежат установлению		Не подлежат установлению*	Не подлежат установлению*
10.	Амбулаторно-поликлиническое обслуживание	3.4.1	700	1 000 000	Не подлежат установлению*	Не подлежат установлению*
11.	Стационарное медицинское обслуживание	3.4.2	10 000	1 000 000	Не подлежат установлению*	Не подлежат установлению*
12.	Дошкольное, начальное и среднее общее образование	3.5.1	Не подлежат установлению			Не подлежат установлению*
13.	Среднее и высшее профессиональное образование	3.5.2	5 000	100 000	Не подлежат установлению*	Не подлежат установлению*
14.	Объекты культурно-досуговой деятельности	3.6.1	500	100 000	Не подлежат установлению*	Не подлежат установлению*
15.	Религиозное использование	3.7	1 000	100 000	Не подлежат установлению*	Не подлежат установлению*
16.	Общественное управление	3.8	1 000	100 000	Не подлежат установлению*	Не подлежат установлению*
17.	Обеспечение научной деятельности	3.9	2 500	100 000	Не подлежат установлению*	Не подлежат установлению*
18.	Обеспечение деятельности в области гидрометеорологии и смежных с ней областях	3.9.1	500	10 000	Не подлежат установлению*	Не подлежат установлению*
19.	Амбулаторное ветеринарное обслуживание	3.10.1	1 000	10 000	Не подлежат установлению*	Не подлежат установлению*

№ п/п	Наименование ВРИ	Код (числовое обозначение ВРИ)	Пределные размеры земельных участков (кв. м)		Максимальный процент застройки, в том числе в зависимости от количества надземных этажей	Минимальные отступы от границ земельного участка (м)
			min	max		
20.	Приюты для животных	3.10.2	1 000	100 000	Не подлежат установлению*	Не подлежат установлению*
21.	Деловое управление	4.1	1 000	100 000	Не подлежат установлению*	Не подлежат установлению*
22.	Объекты торговли (торговые центры, торгово-развлекательные центры (комплексы))	4.2	5 000	Не подлежат установлению	Не подлежат установлению*	Не подлежат установлению*
23.	Рынки	4.3	1 500	50 000	Не подлежат установлению*	Не подлежат установлению*
24.	Магазины	4.4	600	10 000	Не подлежат установлению*	Не подлежат установлению*
25.	Банковская и страховая деятельность	4.5	1 000	10 000	Не подлежат установлению*	Не подлежат установлению*
26.	Общественное питание	4.6	500	10 000	Не подлежат установлению*	Не подлежат установлению*
27.	Гостиничное обслуживание	4.7	1 000	100 000	Не подлежат установлению*	Не подлежат установлению*
28.	Развлекательные мероприятия	4.8.1	5 000	100 000	Не подлежат установлению*	Не подлежат установлению*
29.	Проведение азартных игр	4.8.2	5 000	100 000	Не подлежат установлению*	Не подлежат установлению*
30.	Служебные гаражи	4.9	500	10 000	Не подлежат установлению*	Не подлежат установлению*
31.	Объекты дорожного сервиса	4.9.1	300	10 000	Не подлежат установлению*	Не подлежат установлению*
32.	Заправка транспортных средств	4.9.1.1	300	10 000	Не подлежат установлению*	Не подлежат установлению*
33.	Обеспечение дорожного отдыха	4.9.1.2	300	10 000	Не подлежат установлению*	Не подлежат установлению*

№ п/п	Наименование ВРИ	Код (числовое обозначение ВРИ)	Пределные размеры земельных участков (кв. м)		Максимальный процент застройки, в том числе в зависимости от количества надземных этажей	Минимальные отступы от границ земельного участка (м)
			min	max		
34.	Автомобильные мойки	4.9.1.3	300	10 000	Не подлежат установлению*	Не подлежат установлению*
35.	Ремонт автомобилей	4.9.1.4	300	10 000	Не подлежат установлению*	Не подлежат установлению*
36.	Выставочно-ярмарочная деятельность	4.10	5 000	50 000	Не подлежат установлению*	Не подлежат установлению*
37.	Связь	6.8	Не подлежат установлению			
38.	Автомобильный транспорт	7.2	Не распространяется			
39.	Обеспечение внутреннего правопорядка	8.3	Не подлежат установлению			
40.	Историко-культурная деятельность	9.3	Не распространяется			
41.	Земельные участки (территории) общего пользования	12.0	Не распространяется			

Вспомогательные виды разрешенного использования

1. Коммунальное обслуживание – 3.1
2. Связь – 6.8
3. Обеспечение внутреннего правопорядка – 8.3

Условно разрешенные виды использования

№ п/п	Наименование ВРИ	Код (числовое обозначение ВРИ)	Пределные размеры земельных участков (кв. м)		Максимальный процент застройки, в том числе в зависимости от количества надземных этажей	Минимальные отступы от границ земельного участка (м)
			min	max		
1.	Хранение автотранспорта	2.7.1	50 (15)**	20 000 (50)**	Не подлежат установлению*	Не подлежат установлению*
** - (Существующие объекты гаражного назначения, предназначенные для хранения личного автотранспорта граждан, имеющие одну или более общих стен с другими объектами гаражного назначения, предназначенными для хранения личного автотранспорта граждан)						
2.	Размещение гаражей для	2.7.2	50 (15)***	20 000 (50)**	Не подлежат установлению*	Не подлежат

№ п/п	Наименование ВРИ	Код (числовое обозначение ВРИ)	Пределные размеры земельных участков (кв. м)		Максимальный процент застройки, в том числе в зависимости от количества надземных этажей	Минимальные отступы от границ земельного участка (м)
			min	max		
	собственных нужд		*** - (Существующие объекты гаражного назначения, предназначенные для хранения личного автотранспорта граждан, имеющие одну или более общих стен с другими объектами гаражного назначения, предназначенными для хранения личного автотранспорта граждан)			установлению*
3.	Спорт	5.1	25	100 000	Не подлежат установлению*	Не подлежат установлению*
4.	Склад	6.9	1000	Не подлежат установлению	Не подлежат установлению*	Не подлежат установлению*
5.	Трубопроводный транспорт	7.5	Не распространяется			

* устанавливаются с учетом требований к режимам использования земель и градостроительным регламентам в границах зон охраны объекта культурного наследия федерального значения «Усадьбы «Кривякино», XVIII-XIX вв.»

Показатели по параметрам застройки зоны О-1 (О-1-ЗРЗ-Р1, О-1-ЗРЗ-Р4): территории объектов обслуживания населения; требования и параметры по временному хранению индивидуальных транспортных средств, размещению объектов гаражного назначения и открытых автостоянок (парковок), требования и параметры к доле озелененной территории земельных участков, регламентируются и устанавливаются нормативами градостроительного проектирования.

К застройке в зонах О-1-ЗРЗ-Р1, О-1-ЗРЗ-Р4, предъявляются дополнительные требования и ограничения по предельным параметрам разрешённого строительства, реконструкции объектов капитального строительства в соответствии с требованиями зоны регулирования застройки и хозяйственной деятельности.

О-2 - СПЕЦИАЛИЗИРОВАННАЯ ОБЩЕСТВЕННО-ДЕЛОВАЯ ЗОНА (О-2-ЗРЗ-Р1, О-2-ЗРЗ-Р2)

Градостроительные регламенты для зоны О-2 (О-2-ЗРЗ-Р1, О-2-ЗРЗ-Р2) установлены с учетом требований к режимам использования земель и градостроительным регламентам в границах зон охраны объекта культурного наследия федерального значения «Усадьбы «Кривякино», XVIII-XIX вв.»

Основные виды разрешенного использования

№ п/п	Наименование ВРИ	Основные виды разрешенного использования		
		Код (числовое обозначение)	Пределные размеры земельных участков (кв. м)	Максимальный процент застройки границ земельного участка (м)

		ВРИ)	min	max		
1.	Коммунальное обслуживание	3.1	10	100 000	Не подлежат установлению*	Не подлежат установлению*
2	Предоставление коммунальных услуг	3.1.1	30	100 000	Не подлежат установлению*	Не подлежат установлению*
3	Административные здания организаций, обеспечивающих предоставление коммунальных услуг	3.1.2	30	100 000	Не подлежат установлению*	Не подлежат установлению*
4.	Дома социального обслуживания	3.2.1	500	100 000	Не подлежат установлению*	Не подлежат установлению*
5.	Оказание социальной помощи населению	3.2.2	500	100 000	Не подлежат установлению*	Не подлежат установлению*
6.	Оказание услуг связи	3.2.3	500	100 000	Не подлежат установлению*	Не подлежат установлению*
7.	Бытовое обслуживание	3.3	200	100 000	Не подлежат установлению*	Не подлежат установлению*
8.	Здравоохранение	3.4	Не подлежат установлению		Не подлежат установлению*	Не подлежат установлению*
9.	Амбулаторно-поликлиническое обслуживание	3.4.1	5 000	1 000 000	Не подлежат установлению*	Не подлежат установлению*
10.	Стационарное медицинское обслуживание	3.4.2	10 000	1 000 000	Не подлежат установлению*	Не подлежат установлению*
11.	Медицинские организации особого назначения	3.4.3	10 000	1 000 000	Не подлежат установлению*	Не подлежат установлению*
12.	Образование и просвещение	3.5	5 000	100 000	Не подлежат установлению*	Не подлежат установлению*
13.	Дошкольное, начальное и среднее общее образование	3.5.1	Не подлежат установлению		Не подлежат установлению*	Не подлежат установлению*
14.	Среднее и высшее профессиональное образование	3.5.2	5 000	100 000	Не подлежат установлению*	Не подлежат установлению*
15.	Культурное развитие	3.6	1 000	100 000	Не подлежат установлению*	Не подлежат установлению*
16.	Объекты культурно-досуговой	3.6.1	500	100 000	Не подлежат	Не подлежат установлению*

№ п/п	Наименование ВРИ	Код (числовое обозначение ВРИ)	Предельные размеры земельных участков (кв. м)		Максимальный процент застройки	Минимальные отступы от границ земельного участка (м)
			min	max		
	деятельности				установлению*	
17.	Религиозное использование	3.7	1 000	100 000	Не подлежат установлению*	Не подлежат установлению*
18.	Осуществление религиозных обрядов	3.7.1	1 000	100 000	Не подлежат установлению*	Не подлежат установлению*
19.	Религиозное управление и образование	3.7.2	1 000	100 000	Не подлежат установлению*	Не подлежат установлению*
20.	Общественное управление	3.8	1 000	100 000	Не подлежат установлению*	Не подлежат установлению*
21.	Государственное управление	3.8.1	1 000	100 000	Не подлежат установлению*	Не подлежат установлению*
22.	Представительская деятельность	3.8.2	1 000	100 000	Не подлежат установлению*	Не подлежат установлению*
23.	Обеспечение научной деятельности	3.9	2 500	100 000	Не подлежат установлению*	Не подлежат установлению*
24.	Обеспечение деятельности в области гидрометеорологии и смежных с ней областях	3.9.1	500	10 000	Не подлежат установлению*	Не подлежат установлению*
25.	Ветеринарное обслуживание	3.10	1 000	10 000	Не подлежат установлению*	Не подлежат установлению*
26.	Амбулаторное ветеринарное обслуживание	3.10.1	1 000	10 000	Не подлежат установлению*	Не подлежат установлению*
27.	Приюты для животных	3.10.2	1 000	100 000	Не подлежат установлению*	Не подлежат установлению*
28.	Обеспечение спортивно-зрелищных мероприятий	5.1.1	100	100 000	Не подлежат установлению*	Не подлежат установлению*
29.	Обеспечение занятий спортом в помещениях	5.1.2	100	100 000	Не подлежат установлению*	Не подлежат установлению*
30.	Площадки для занятий спортом	5.1.3	50	100 000	Не подлежат установлению*	Не подлежат установлению*
31.	Оборудованные площадки для занятий	5.1.4	50	100 000	Не подлежат	Не подлежат установлению*

№ п/п	Наименование ВРИ	Код (числовое обозначение ВРИ)	Предельные размеры земельных участков (кв. м)		Максимальный процент застройки	Минимальные отступы от границ земельного участка (м)
			min	max		
	спортом				установлению*	
32.	Водный спорт	5.1.5	100	100 000	Не подлежат установлению*	Не подлежат установлению*
33.	Авиационный спорт	5.1.6	100	100 000	Не подлежат установлению*	Не подлежат установлению*
34.	Спортивные базы	5.1.7	100	100 000	Не подлежат установлению*	Не подлежат установлению*
35.	Связь	6.8	Не подлежат установлению			
36.	Автомобильный транспорт	7.2	Не распространяется			
37.	Обеспечение внутреннего правопорядка	8.3	Не подлежат установлению			
38.	Историко-культурная деятельность	9.3	Не распространяется			
39.	Земельные участки (территории) общего пользования	12.0	Не распространяется			

Вспомогательные виды разрешенного использования

1. Коммунальное обслуживание – 3.1
2. Связь – 6.8
3. Обеспечение внутреннего правопорядка – 8.3

Условно разрешенные виды использования

№ п/п	Наименование ВРИ	Код (числовое обозначение ВРИ)	Предельные размеры земельных участков (кв. м)		Максимальный процент застройки, в том числе в зависимости от количества надземных этажей	Минимальные отступы от границ земельного участка (м)
			min	max		
1.	Хранение автотранспорта	2.7.1	500 (15)**	20 000 (50)**	Не подлежат установлению*	Не подлежат установлению*
** - (Существующие объекты гаражного назначения, предназначенные для хранения личного автотранспорта граждан, имеющие одну или более общих стен с другими объектами гаражного назначения, предназначенными для хранения личного автотранспорта граждан)						
2.	Размещение гаражей для собственных нужд	2.7.2	500 (15)***	20 000 (50)***	Не подлежат установлению*	Не подлежат установлению*

№ п/п	Наименование ВРИ	Код (числовое обозначение ВРИ)	Предельные размеры земельных участков (кв. м)		Максимальный процент застройки, в том числе в зависимости от количества надземных этажей	Минимальные отступы от границ земельного участка (м)	
			min	max			
*** - (Существующие объекты гаражного назначения, предназначенные для хранения личного автотранспорта граждан, имеющие одну или более общих стен с другими объектами гаражного назначения, предназначенными для хранения личного автотранспорта граждан)							
3.	Социальное обслуживание	3.2	500	100 000	Не подлежат установлению*	Не подлежат установлению*	
4.	Общесития	3.2.4	500	100 000	Не подлежат установлению*	Не подлежат установлению*	
5.	Деловое управление	4.1	1 000	100 000	Не подлежат установлению*	Не подлежат установлению*	
6.	Магазины	4.4	600	10 000	Не подлежат установлению*	Не подлежат установлению*	
7.	*Банковская и страховая деятельность	4.5	1 000	10 000	Не подлежат установлению*	Не подлежат установлению*	
8.	Общественное питание	4.6	500	10 000	Не подлежат установлению*	Не подлежат установлению*	
9.	Гостиничное обслуживание	4.7	1 000	100 000	Не подлежат установлению*	Не подлежат установлению*	
10.	Служебные гаражи	4.9	500	20 000	Не подлежат установлению*	Не подлежат установлению*	
11.	Спорт	5.1	25	100 000	Не подлежат установлению*	Не подлежат установлению*	
12.	Трубопроводный транспорт	7.5	Не распространяется				

* устанавливаются с учетом требований к режимам использования земель и градостроительным регламентам в границах зон охраны объекта культурного наследия федерального значения «Усадьбы «Кривякино», XVIII-XIX вв.»

Показатели по параметрам застройки зоны О-2 (О-2-ЗРЗ-Р1, О-2-ЗРЗ-Р2): территории объектов обслуживания населения; требования и параметры по временному хранению индивидуальных транспортных средств, размещению объектов гаражного назначения и открытых автостоянок (парковок), требования и параметры к доле озелененной территории земельных участков, регламентируются и устанавливаются нормативами градостроительного проектирования.

К застройке в зонах О-2-ЗРЗ-Р1, О-2-ЗРЗ-Р2 предъявляются дополнительные требования и ограничения по предельным параметрам

разрешённого строительства, реконструкции объектов капитального строительства в соответствии с требованиями зоны регулирования застройки и хозяйственной деятельности.

О-3 - ЗОНА ОБЪЕКТОВ ФИЗИЧЕСКОЙ КУЛЬТУРЫ И МАССОВОГО СПОРТА (О-3-ЗРЗ-Р1, О-3-ЗРЗ-Р4)

Градостроительные регламенты для зоны О-3 (О-3-ЗРЗ-Р1, О-3-ЗРЗ-Р4) установлены с учетом требований к режимам использования земель и градостроительным регламентам в границах зон охраны объекта культурного наследия федерального значения «Усадьбы «Кривякино», XVIII-XIX вв.»

Основные виды разрешенного использования

№ п/п	Наименование ВРИ	Код (числовое обозначение ВРИ)	Предельные размеры земельных участков (кв. м)		Максимальный процент застройки	Минимальные отступы от границ земельного участка (м)
			min	max		
1.	Коммунальное обслуживание	3.1	30	100 000	Не подлежат установлению*	Не подлежат установлению*
2.	Предоставление коммунальных услуг	3.1.1	30	10 000	Не подлежат установлению*	Не подлежат установлению*
3.	Спорт	5.1	1 000	100 000	Не подлежат установлению*	Не подлежат установлению*
4.	Обеспечение спортивно-зрелищных мероприятий	5.1.1	30	100 000	Не подлежат установлению*	Не подлежат установлению*
5.	Обеспечение занятий спортом в помещениях	5.1.2	30	100 000	Не подлежат установлению*	Не подлежат установлению*
6.	Площадки для занятий спортом	5.1.3	30	100 000	Не подлежат установлению*	Не подлежат установлению*
7.	Оборудованные площадки для занятий спортом	5.1.4	30	100 000	Не подлежат установлению*	Не подлежат установлению*
8.	Водный спорт	5.1.5	30	100 000	Не подлежат установлению*	Не подлежат установлению*
9.	Авиационный спорт	5.1.6	30	100 000	Не подлежат установлению*	Не подлежат установлению*
10.	Спортивные базы	5.1.7	5 000	500 000	Не подлежат установлению*	Не подлежат установлению*
11.	Причалы для маломерных судов	5.4	5 000	500 000	Не подлежат	Не подлежат

№ п/п	Наименование ВРИ	Код (числовое обозначение ВРИ)	Предельные размеры земельных участков (кв. м)		Максимальный процент застройки	Минимальные отступы от границ земельного участка (м)
			min	max		
12.	Поля для гольфа или конных прогулок	5.5	10 000	100 000	Не подлежат установлению*	Не подлежат установлению*
13.	Связь	6.8	Не подлежат установлению			
14.	Автомобильный транспорт	7.2	Не распространяется			
15.	Земельные участки (территории) общего пользования	12.0	Не распространяется			

Вспомогательные виды разрешенного использования

1. Коммунальное обслуживание – 3.1
2. Связь – 6.8
3. Обеспечение внутреннего правопорядка – 8.3

Условно разрешенные виды использования

№ п/п	Наименование ВРИ	Код (числовое обозначение ВРИ)	Предельные размеры земельных участков (кв. м)		Максимальный процент застройки	Минимальные отступы от границ земельного участка (м)
			min	max		
1.	Деловое управление	4.1	1 000	100 000	Не подлежат установлению*	Не подлежат установлению*
2.	Магазины	4.4	600	10 000	Не подлежат установлению*	Не подлежат установлению*
3.	Общественное питание	4.6	500	10 000	Не подлежат установлению*	Не подлежат установлению*
4.	Развлечение	4.8	5 000	100 000	Не подлежат установлению*	Не подлежат установлению*
5.	Развлекательные мероприятия	4.8.1	300	10 000	Не подлежат установлению*	Не подлежат установлению*
6.	Проведение азартных игр	4.8.2	300	500	Не подлежат установлению*	Не подлежат установлению*
7.	Служебные гаражи	4.9	1 000	20 000	Не подлежат установлению*	Не подлежат установлению*

№ п/п	Наименование ВРИ	Код (числовое обозначение ВРИ)	Предельные размеры земельных участков (кв. м)		Максимальный процент застройки	Минимальные отступы от границ земельного участка (м)
			min	max		
8.	Трубопроводный транспорт	7.5			Не распространяется	

* устанавливаются с учетом требований к режимам использования земель и градостроительным регламентам в границах зон охраны объекта культурного наследия федерального значения «Усадьбы «Кривякино», XVIII-XIX вв.»

Показатели по параметрам застройки зоны О-3 (О-3-ЗРЗ-Р1, О-3-ЗРЗ-Р4): территории объектов обслуживания населения; требования и параметры по временному хранению индивидуальных транспортных средств, размещению объектов гаражного назначения и открытых автостоянок, требования и параметры к доле озелененной территории земельных участков, регламентируются и устанавливаются нормативами градостроительного проектирования.

К застройке в зонах О-3-ЗРЗ-Р1, О-3-ЗРЗ-Р4 предъявляются дополнительные требования и ограничения по предельным параметрам разрешённого строительства, реконструкции объектов капитального строительства в соответствии с требованиями зоны регулирования застройки и хозяйственной деятельности.

О-3.1 - СПЕЦИАЛИЗИРОВАННАЯ ЗОНА ОБЪЕКТОВ ФИЗИЧЕСКОЙ КУЛЬТУРЫ И МАССОВОГО СПОРТА (О-3.1-ЗРЗ-Р1)

Градостроительные регламенты для зоны О-3.1 (О-3.1-ЗРЗ-Р1) установлены с учетом требований к режимам использования земель и градостроительным регламентам в границах зон охраны объекта культурного наследия федерального значения «Усадьбы «Кривякино», XVIII-XIX вв.»

Основные виды разрешенного использования

№ п/п	Наименование ВРИ	Код (числовое обозначение ВРИ)	Предельные размеры земельных участков (кв. м)		Максимальный процент застройки	Минимальные отступы от границ земельного участка (м)
			min	max		
1.	Коммунальное обслуживание	3.1	30	100 000	Не подлежат установлению*	Не подлежат установлению*
2.	Предоставление коммунальных услуг	3.1.1	30	10 000	Не подлежат установлению*	Не подлежат установлению*
3.	Спорт	5.1	1 000	100 000	Не подлежат установлению*	Не подлежат установлению*
4.	Обеспечение спортивно-зрелищных мероприятий	5.1.1	30	100 000	Не подлежат установлению*	Не подлежат установлению*
5.	Обеспечение занятий спортом в помещениях	5.1.2	30	100 000	Не подлежат установлению*	Не подлежат установлению*
6.	Площадки для занятий спортом	5.1.3	30	100 000	Не подлежат	Не подлежат

№ п/п	Наименование ВРИ	Код (числовое обозначение ВРИ)	Пределные размеры земельных участков (кв. м)		Максимальный процент застройки	Минимальные отступы от границ земельного участка (м)
			min	max		
7.	Оборудованные площадки для занятий спортом	5.1.4	30	100 000	установлению* Не подлежат установлению*	установлению* Не подлежат установлению*
8.	Водный спорт	5.1.5	30	100 000	Не подлежат установлению*	Не подлежат установлению*
9.	Авиационный спорт	5.1.6	30	100 000	Не подлежат установлению*	Не подлежат установлению*
10.	Спортивные базы	5.1.7	5 000	500 000	Не подлежат установлению*	Не подлежат установлению*
11.	Причалы для маломерных судов	5.4	5 000	500 000	Не подлежат установлению*	Не подлежат установлению*
12.	Поля для гольфа или конных прогулок	5.5	10 000	100 000	Не подлежат установлению*	Не подлежат установлению*
13.	Связь	6.8	Не подлежат установлению			
14.	Автомобильный транспорт	7.2	Не распространяется			
15.	Земельные участки (территории) общего пользования	12.0	Не распространяется			

Вспомогательные виды разрешенного использования

1. Коммунальное обслуживание – 3.1
2. Связь – 6.8
3. Обеспечение внутреннего правопорядка – 8.3
4. Выставочно-ярмарочная деятельность – 4.10

Условно разрешенные виды использования

№ п/п	Наименование ВРИ	Код (числовое обозначение ВРИ)	Пределные размеры земельных участков (кв. м)		Максимальный процент застройки	Минимальные отступы от границ земельного участка (м)
			min	max		
1.	Деловое управление	4.1	1 000	100 000	Не подлежат установлению*	Не подлежат установлению*
2.	Магазины	4.4	600	10 000	Не подлежат установлению*	Не подлежат установлению*

№ п/п	Наименование ВРИ	Код (числовое обозначение ВРИ)	Предельные размеры земельных участков (кв. м)		Максимальный процент застройки	Минимальные отступы от границ земельного участка (м)
			min	max		
3.	Общественное питание	4.6	500	10 000	Не подлежат установлению*	Не подлежат установлению*
4.	Развлечение	4.8	5 000	100 000	Не подлежат установлению*	Не подлежат установлению*
5.	Развлекательные мероприятия	4.8.1	300	10 000	Не подлежат установлению*	Не подлежат установлению*
6.	Проведение азартных игр	4.8.2	300	500	Не подлежат установлению*	Не подлежат установлению*
7.	Служебные гаражи	4.9	1 000	20 000	Не подлежат установлению*	Не подлежат установлению*
8.	Трубопроводный транспорт	7.5	Не распространяется			

* устанавливаются с учетом требований к режимам использования земель и градостроительным регламентам в границах зон охраны объекта культурного наследия федерального значения «Усадьбы «Кривякино», XVIII-XIX вв.»

Показатели по параметрам застройки зоны О-3.1 (О-3.1-ЗРЗ-Р1): территории объектов обслуживания населения; требования и параметры по временному хранению индивидуальных транспортных средств, размещению объектов гаражного назначения и открытых автостоянок, требования и параметры к доле озелененной территории земельных участков, регламентируются и устанавливаются нормативами градостроительного проектирования.

К застройке в зонах О-3.1-ЗРЗ-Р1 предъявляются дополнительные требования и ограничения по предельным параметрам разрешенного строительства, реконструкции объектов капитального строительства в соответствии с требованиями зоны регулирования застройки и хозяйственной деятельности.

К – КОММУНАЛЬНАЯ ЗОНА (К-ЗРЗ-Р1, К-ЗРЗ-Р2)

Градостроительные регламенты для зоны К (К-ЗРЗ-Р1, К-ЗРЗ-Р2) установлены с учетом требований к режимам использования земель и градостроительным регламентам в границах зон охраны объекта культурного наследия федерального значения «Усадьбы «Кривякино», XVIII-XIX вв.»

Основные виды разрешенного использования

№ п/п	Наименование ВРИ	Код (числовое обозначение ВРИ)	Предельные размеры земельных участков (кв. м)		Максимальный процент застройки	Минимальные отступы от границ земельного участка (м)
			min	max		
1.	Хранение автотранспорта	2.7.1	500 (15)**	20 000 (50)**	Не подлежат установлению*	Не подлежат установлению*

№ п/п	Наименование ВРИ	Код (числовое обозначение ВРИ)	Предельные размеры земельных участков (кв. м)		Максимальный процент застройки	Минимальные отступы от границ земельного участка (м)
			min	max		
			** - (Существующие объекты гаражного назначения, предназначенные для хранения личного автотранспорта граждан, имеющие одну или более общих стен с другими объектами гаражного назначения, предназначенными для хранения личного автотранспорта граждан)			
			500 (15)***	20 000 (50)***	Не подлежат установлению*	Не подлежат установлению*
2.	Размещение гаражей для собственных нужд	2.7.2	*** - (Существующие объекты гаражного назначения, предназначенные для хранения личного автотранспорта граждан, имеющие одну или более общих стен с другими объектами гаражного назначения, предназначенными для хранения личного автотранспорта граждан)			
3.	Коммунальное обслуживание	3.1	10	100 000	Не подлежат установлению*	Не подлежат установлению*
4.	Служебные гаражи	4.9	1 000	20 000	Не подлежат установлению*	Не подлежат установлению*
5.	Объекты дорожного сервиса	4.9.1	500	10 000	Не подлежат установлению*	Не подлежат установлению*
6.	Энергетика	6.7	Не подлежат установлению		Не подлежат установлению*	Не подлежат установлению*
7.	Связь	6.8	Не подлежат установлению			
8.	Склад	6.9	1 000	Не подлежат установлению	Не подлежат установлению*	Не подлежат установлению*
9.	Автомобильный транспорт	7.2	Не распространяется			
10.	Трубопроводный транспорт	7.5	Не распространяется			Не подлежат установлению*
11.	Обеспечение внутреннего правопорядка	8.3	Не подлежат установлению			
12.	Специальное пользование водными объектами	11.2	Не подлежат установлению		Не подлежат установлению*	Не подлежат установлению*
13.	Гидротехнические сооружения	11.3	Не подлежат установлению		Не подлежат установлению*	Не подлежат установлению*
14.	Земельные участки (территории) общего пользования	12.0	Не распространяется			

Вспомогательные виды разрешенного использования

1. Коммунальное обслуживание – 3.1
2. Связь – 6.8
3. Обеспечение внутреннего правопорядка – 8.3

Условно разрешенные виды использования

№ п/п	Наименование ВРИ	Код (числовое обозначение ВРИ)	Пределные размеры земельных участков (кв. м)		Максимальный процент застройки	Минимальные отступы от границ земельного участка (м)
			min	max		
1.	Приюты для животных	3.10.2	2 500	100 000	Не подлежат установлению*	Не подлежат установлению*
2.	Деловое управление	4.1	1 000	100 000	Не подлежат установлению*	Не подлежат установлению*
3.	Магазины	4.4	600	10 000	Не подлежат установлению*	Не подлежат установлению*
4.	Общественное питание	4.6	500	10 000	Не подлежат установлению*	Не подлежат установлению*
5.	Производственная деятельность	6.0	5 000	Не подлежат установлению	Не подлежат установлению*	Не подлежат установлению*

* устанавливаются с учетом требований к режимам использования земель и градостроительным регламентам в границах зон охраны объекта культурного наследия федерального значения «Усадьбы «Кривякино», XVIII-XIX вв.»

Показатели по параметрам застройки зоны К (К-ЗРЗ-Р1, К-ЗРЗ-Р2): территории объектов обслуживания населения; требования и параметры по временному хранению индивидуальных транспортных средств, размещению объектов гаражного назначения и открытых автостоянок (парковок), требования и параметры к доле озелененной территории земельных участков, регламентируются и устанавливаются нормативами градостроительного проектирования.

К застройке в зонах К-ЗРЗ-Р1, К-ЗРЗ-Р2 предъявляются дополнительные требования и ограничения по предельным параметрам разрешённого строительства, реконструкции объектов капитального строительства в соответствии с требованиями зоны регулирования застройки и хозяйственной деятельности.

Р-1 - ЗОНА ПАРКОВ (Р-1-ОЗ, Р-1-ЗРЗ-Р1)

Градостроительные регламенты для зоны Р-1 (Р-1-ОЗ, Р-1-ЗРЗ-Р1) установлены с учетом требований к режимам использования земель и градостроительным регламентам в границах зон охраны объекта культурного наследия федерального значения «Усадьбы «Кривякино», XVIII-XIX вв.»

Основные виды разрешенного использования

№ п/п	Наименование ВРИ	Код (числовое обозначение ВРИ)	Предельные размеры земельных участков (кв. м)		Максимальный процент застройки	Минимальные отступы от границ земельного участка (м)
			min	max		
1.	Культурное развитие	3.6	1 000	100 000	Не подлежат установлению*	Не подлежат установлению*
2.	Объекты культурно-досуговой деятельности	3.6.1	500	100 000	Не подлежат установлению*	Не подлежат установлению*
3.	Парки культуры и отдыха	3.6.2	1 000	1 000 000	Не подлежат установлению*	Не подлежат установлению*
4.	Религиозное использование	3.7	1 000	100 000	Не подлежат установлению*	Не подлежат установлению*
5.	Обеспечение деятельности в области гидрометеорологии и смежных с ней областях	3.9.1	500	10 000	Не подлежат установлению*	Не подлежат установлению*
6.	Площадки для занятий спортом	5.1.3	50	1 000 000	Не подлежат установлению*	Не подлежат установлению*
7.	Оборудованные площадки для занятий спортом	5.1.4	50	1 000 000	Не подлежат установлению*	Не подлежат установлению*
8.	Водный спорт	5.1.5	100	1 000 000	Не подлежат установлению*	Не подлежат установлению*
9.	Связь	6.8	Не подлежат установлению			
10.	Автомобильный транспорт	7.2	Не распространяется			
11.	Охрана природных территорий	9.1	Не подлежат установлению			
12.	Историко-культурная деятельность	9.3	Не распространяется			
13.	Водные объекты	11.0	Не подлежат установлению			
14.	Общее пользование водными объектами	11.1	Не распространяется			
15.	Земельные участки (территории) общего пользования	12.0	Не распространяется			

В основных видах разрешенных использования вид разрешенного использования с кодом 5.0 «Отдых (рекреация)» установлен в целях обеспечения возможности образования земельных участков для парков.

Для видов разрешенного использования с кодами 5.1 – 5.5, входящих в соответствии с Классификатором в содержание вида разрешенного использования с кодом 5.0 «Отдых (рекреация)», предельные (минимальные и (или) максимальные) размеры земельных участков и предельные параметры разрешенного строительства, реконструкции объектов капитального строительства установлены отдельно по каждому из видов

разрешенного использования.

Вспомогательные виды разрешенного использования

1. Коммунальное обслуживание – 3.1
2. Связь – 6.8
3. Обеспечение внутреннего правопорядка – 8.3

Условно разрешенные виды использования

№ п/п	Наименование ВРИ	Код (числовое обозначение ВРИ)	Предельные размеры земельных участков (кв. м)		Максимальный процент застройки	Минимальные отступы от границ земельного участка (м)
			min	max		
1.	Коммунальное обслуживание	3.1	10	10 000	Не подлежат установлению*	Не подлежат установлению*
2.	Предоставление коммунальных услуг	3.1.1	30	10 000	Не подлежат установлению*	Не подлежат установлению*
3.	Деловое управление	4.1	1 000	100 000	Не подлежат установлению*	Не подлежат установлению*
4.	Магазины	4.4	600	10 000	Не подлежат установлению*	Не подлежат установлению*
5.	Общественное питание	4.6	500	10000	Не подлежат установлению*	Не подлежат установлению*
6.	Развлечение	4.8	5 000	100 000	Не подлежат установлению*	Не подлежат установлению*
7.	Служебные гаражи	4.9	1 000	12 000	Не подлежат установлению*	Не подлежат установлению*
8.	Выставочно-ярмарочная деятельность	4.10	5 000	10 000	Не подлежат установлению*	Не подлежат установлению*
9.	Спорт	5.1	1 000	100 000	Не подлежат установлению*	Не подлежат установлению*
10.	Природно-познавательный туризм	5.2	10 000	1 000 000	Не подлежат установлению*	Не подлежат установлению*
11.	Туристическое обслуживание	5.2.1	10 000	1 000 000	Не подлежат установлению*	Не подлежат установлению*
12.	Охота и рыбалка	5.3	10 000	1 000 000	Не подлежат установлению*	Не подлежат установлению*

№ п/п	Наименование ВРИ	Код (числовое обозначение ВРИ)	Предельные размеры земельных участков (кв. м)		Максимальный процент застройки	Минимальные отступы от границ земельного участка (м)
			min	max		
13.	Причалы для маломерных судов	5.4	5 000	500 000	Не подлежат установлению*	Не подлежат установлению*
14.	Поля для гольфа или конных прогулок	5.5	10 000	100 000	Не подлежат установлению*	Не подлежат установлению*
15.	Грубопроводный транспорт	7.5	Не распространяется			

* устанавливаются с учетом требований к режимам использования земель и градостроительным регламентам в границах зон охраны объекта культурного наследия федерального значения «Усадьбы «Кривякино», XVIII-XIX вв.»

На основании части 4 статьи 36 Градостроительного кодекса Российской Федерации на земельные участки в границах территорий общего пользования в составе зоны парков Р-1 (Р-1-ОЗ, Р-1-ЗРЗ-Р1) действие градостроительного регламента не распространяется.

Р-1.1-ЗРЗ-Р1 – ИНАЯ РЕКРЕАЦИОННАЯ ЗОНА

Градостроительные регламенты для зоны Р-1.1-ЗРЗ-Р1 установлены с учетом требований к режимам использования земель и градостроительным регламентам в границах зон охраны объекта культурного наследия федерального значения «Усадьбы «Кривякино», XVIII-XIX вв.»

В границах иной рекреационной зоны Р-1.1-ЗРЗ-Р1 не предусмотрено размещение новых объектов капитального строительства.

Основные виды разрешенного использования

№ п/п	Наименование ВРИ	Код (числовое обозначение ВРИ)	Предельные размеры земельных участков (кв. м)		Максимальный процент застройки	Минимальные отступы от границ земельного участка (м)
			min	max		
1.	Культурное развитие	3.6	1 000	100 000	Не подлежат установлению*	Не подлежат установлению*
2.	Объекты культурно-досуговой деятельности	3.6.1	500	100 000	Не подлежат установлению*	Не подлежат установлению*
3.	Парки культуры и отдыха	3.6.2	1 000	1 000 000	Не подлежат установлению*	Не подлежат установлению*
4.	Религиозное использование	3.7	1 000	100 000	Не подлежат установлению*	Не подлежат установлению*
5.	Обеспечение деятельности в области гидрометеорологии и смежных с ней	3.9.1	500	10 000	Не подлежат установлению*	Не подлежат установлению*

№ п/п	Наименование ВРИ	Код (числовое обозначение ВРИ)	Пределные размеры земельных участков (кв. м)		Максимальный процент застройки	Минимальные отступы от границ земельного участка (м)
			min	max		
	областях					
6.	Связь	6.8	Не подлежат установлению			
7.	Автомобильный транспорт	7.2	Не распространяется			
8.	Охрана природных территорий	9.1	Не подлежат установлению			
9.	Историко-культурная деятельность	9.3	Не распространяется			
10.	Водные объекты	11.0	Не подлежат установлению			
11.	Общее пользование водными объектами	11.1	Не распространяется			

Вспомогательные виды разрешенного использования

1. Коммунальное обслуживание – 3.1
2. Связь – 6.8
3. Обеспечение внутреннего правопорядка – 8.3

Условно разрешенные виды использования

№ п/п	Наименование ВРИ	Код (числовое обозначение ВРИ)	Пределные размеры земельных участков (кв. м)		Максимальный процент застройки	Минимальные отступы от границ земельного участка (м)
			min	max		
1.	Коммунальное обслуживание	3.1	10	10 000	Не подлежат установлению*	Не подлежат установлению*
2.	Предоставление коммунальных услуг	3.1.1	30	10 000	Не подлежат установлению*	Не подлежат установлению*
3.	Трубопроводный транспорт	7.5	Не распространяется			

* устанавливаются с учетом требований к режимам использования земель и градостроительным регламентам в границах зон охраны объекта культурного наследия федерального значения «Усадьбы «Кривякино», XVIII-XIX вв.»

На основании части 4 статьи 36 Градостроительного кодекса Российской Федерации на земельные участки в границах территорий общего пользования в составе зоны Р-1.1-ЗРЗ-Р1 действие градостроительного регламента не распространяется.

Р-2 - ПРИРОДНО-РЕКРЕАЦИОННАЯ ЗОНА (Р-2-ОПЛ)

Градостроительные регламенты для зоны Р-2-ОПЛ установлены с учетом требований к режимам использования земель и градостроительным регламентам в границах зон охраны объекта культурного наследия федерального значения «Усадьбы «Кривякино», XVIII-XIX вв.»

Основные виды разрешенного использования

№ п/п	Наименование ВРИ	Код (числовое обозначение ВРИ)	Предельные размеры земельных участков (кв. м)		Максимальный процент застройки	Минимальные отступы от границ земельного участка (м)
			min	max		
1.	Предоставление коммунальных услуг	3.1.1	30	10 000	Не подлежат установлению*	Не подлежат установлению*
2.	Обеспечение деятельности в области гидрометеорологии и смежных с ней областях	3.9.1	Не подлежат установлению			
3.	Связь	6.8	Не подлежат установлению			
4.	Автомобильный транспорт	7.2	Не распространяется			
5.	Охрана природных территорий	9.1	Не подлежат установлению			
6.	Историко-культурная деятельность	9.3	Не распространяется			
7.	Водные объекты	11.0	Не подлежат установлению			
8.	Земельные участки (территории) общего пользования	12.0	Не распространяется			

Вспомогательные виды разрешенного использования

1. Коммунальное обслуживание – 3.1
2. Связь 6.8
3. Обеспечение внутреннего правопорядка – 8.3.
4. Общее пользование водными объектами – 11.1

Условно разрешенные виды использования

№ п/п	Наименование ВРИ	Код (числовое обозначение ВРИ)	Предельные размеры земельных участков (кв. м)		Максимальный процент застройки	Минимальные отступы от границ земельного участка (м)
			min	max		
1.	Пчеловодство	1.12	20 000	100 000	Не подлежат установлению*	Не подлежат установлению*
2.	Трубопроводный транспорт	7.5	Не распространяется			

* устанавливаются с учетом требований к режимам использования земель и градостроительным регламентам в границах зон охраны объекта культурного наследия федерального значения «Усадьбы «Кривякино», XVIII-XIX вв.»

К застройке в зоне Р-2-ОПЛ (вид ОПЛ) предъявляются дополнительные требования и ограничения по предельным параметрам разрешенного строительства, реконструкции объектов капитального строительства в соответствии с требованиями к градостроительным регламентам в границах зоны охраняемого природного ландшафта (ОПЛ).

Статья 42. Градостроительные регламенты для зон осуществления комплексного развития территории

В состав территориальных зон осуществления комплексного развития территории включаются территории, определенные в целях обеспечения наиболее эффективного использования, осуществления деятельности по подготовке и утверждению документации по планировке территории для размещения объектов капитального строительства жилого, производственного, общественно-делового и иного назначения и необходимые для функционирования таких объектов и обеспечения жизнедеятельности граждан объектов коммунальной, транспортной, социальной инфраструктур, а также по архитектурно-строительному проектированию, строительству, реконструкции указанных в настоящем пункте объектов.

КРТ-1		
№	Наименование параметра	Значение параметра
1	Плотность жилой застройки, процент застройки жилыми домами жилого района (квартала)	6040 (6.7%)-15100 (16.7%)
2	Предельное количество этажей (за исключением подземных и технических этажей)	9
3	Максимальный процент застройки в границах земельного участка	Не подлежат установлению
4	Предельные (минимальные и (или) максимальные) размеры земельных участков	Не подлежат установлению
5	Минимальные отступы от границ земельных участков	Не подлежат установлению
6	Расчетная численность населения	Определяется из расчета 28 кв.м. общей площади многоквартирной жилой застройки на 1 человека
7	Минимальная обеспеченность объектами водоснабжения	220 л./сут на 1 человека населения планируемой застройки
8	Минимальная обеспеченность объектами водоотведения	220 л./сут на 1 человека населения планируемой застройки
9	Минимальная обеспеченность объектами теплоснабжения	0,05 Гкал/1000 кв.м общей площади планируемых объектов капитального строительства
10	Минимальная обеспеченность объектами энергоснабжения	20 Вт./кв.м общей площади планируемых объектов капитального строительства
11	Минимальная обеспеченность местами хранения транспорта	420 машино-мест на 1 тыс. человек населения планируемой застройки

12	Площадь благоустройства (территория общего пользования)	4,4 кв.м на 1 человека населения планируемой застройки
13	Рабочие места	50% от расчетной численности населения
14	Минимальная обеспеченность местами в дошкольных образовательных организациях	65 мест на 1 тыс. человек населения планируемой застройки
15	Минимальная обеспеченность местами в образовательных организациях	135 мест на 1 тыс. человек населения планируемой застройки
16	Минимальная обеспеченность поликлиниками	17,75 посещений в смену на 1 тыс. населения
17	Минимальная обеспеченность территориями плоскостных спортивных сооружений	948,3 кв.м. на 1 тыс. человек населения планируемой застройки
18	Мероприятия по развитию транспорта	В соответствии с СТП ТО МО
19	Минимальная обеспеченность участковыми пунктами полиции	1 участковый пункт на 2,8 тыс. населения площадью 45 кв.м.
20	Минимальная обеспеченность многофункциональными центрами	40 кв.м. на 2 тыс. человек населения планируемой застройки
21	Минимальная обеспеченность отдельно стоящими объектами торговли	300 кв.м. на 1 тыс. человек населения планируемой застройки
22	Удаленность до объектов социальной и транспортной инфраструктур	В соответствии с СП 42.13330.2016 «СНиП 2.07.01-89* Градостроительство. Планировка и застройка городских и сельских поселений»

Виды разрешенного использования

Тип	ВРИ
Основные:	2.1 Для индивидуального жилищного строительства; 2.1.1 Малоэтажная многоквартирная жилая застройка; 2.5 Среднеэтажная жилая застройка; 2.6 Многоэтажная жилая застройка (высотная застройка); 2.7 Обслуживание жилой застройки; 2.7.1 Хранение автотранспорта; 2.7.2 Размещение гаражей для собственных нужд; 3.1 Коммунальное обслуживание; 3.1.1 Предоставление коммунальных услуг; 3.1.2 Административные здания организаций, обеспечивающих предоставление коммунальных услуг; 4.4 Магазины; 5.1 Спорт; 5.1.1 Обеспечение спортивно-зрелищных мероприятий;

	<p>5.1.2 Обеспечение занятий спортом в помещениях; 5.1.3 Площадки для занятий спортом; 5.1.4 Оборудованные площадки для занятий спортом; 5.1.5 Водный спорт; 5.1.6 Авиационный спорт; 5.1.7 Спортивные базы; 6.8 Связь; 7.2 Автомобильный транспорт; 7.2.1 Размещение автомобильных дорог; 7.2.2 Обслуживание перевозок пассажиров; 7.2.3 Стоянки транспорта общего пользования; 8.3 Обеспечение внутреннего правопорядка; 9.3 Историко-культурная деятельность; 12.0 Земельные участки (территории) общего пользования; 12.0.1 Улично-дорожная сеть; 12.0.2 Благоустройство территории;</p>
<p>Условно разрешенные:</p>	<p>3.4.2 Стационарное медицинское обслуживание; 3.5.2 Среднее и высшее профессиональное образование; 3.8 Общественное управление; 3.8.1 Государственное управление; 3.8.2 Представительская деятельность; 3.9 Обеспечение научной деятельности; 3.9.1 Обеспечение деятельности в области гидрометеорологии и смежных с ней областях; 3.9.2 Проведение научных исследований; 3.9.3 Проведение научных испытаний; 4.2 Объекты торговли (торговые центры, торгово-развлекательные центры (комплексы)); 4.5 Банковская и страховая деятельность; 4.10 Выставочно-ярмарочная деятельность</p>
<p>Вспомогательные:</p>	<p>2.7 Обслуживание жилой застройки; 2.7.1 Хранение автотранспорта; 2.7.2 Размещение гаражей для собственных нужд; 3.5 Образование и просвещение; 3.5.1 Дошкольное, начальное и среднее общее образование; 3.5.2 Среднее и высшее профессиональное образование; 3.8 Общественное управление; 3.8.1 Государственное управление; 3.8.2 Представительская деятельность; 3.9 Обеспечение научной деятельности; 3.9.1 Обеспечение деятельности в области гидрометеорологии и смежных с ней областях; 3.9.2 Проведение научных исследований; 3.9.3 Проведение научных испытаний; 4.5 Банковская и страховая деятельность; 4.9 Служебные гаражи; 4.9.1 Объекты дорожного сервиса; 4.9.1.1 Заправка транспортных средств; 4.9.1.2 Обеспечение дорожного отдыха;</p>

	4.9.1.3 Автомобильные мойки; 4.9.1.4 Ремонт автомобилей; 5.1 Спорт; 5.1.1 Обеспечение спортивно-зрелищных мероприятий; 5.1.2 Обеспечение занятий спортом в помещениях; 5.1.3 Площадки для занятий спортом; 5.1.4 Оборудованные площадки для занятий спортом; 5.1.5 Водный спорт; 5.1.6 Авиационный спорт; 5.1.7 Спортивные базы; 8.3 Обеспечение внутреннего правопорядка
--	---

КРТ-2		
№	Наименование параметра	Значение параметра
1	Плотность жилой застройки, процент застройки жилыми домами жилого района (квартала)	6040 (6.7%)-15100 (16.7%)
2	Предельное количество этажей (за исключением подземных и технических этажей)	9
3	Максимальный процент застройки в границах земельного участка	Не подлежат установлению
4	Предельные (минимальные и (или) максимальные) размеры земельных участков	Не подлежат установлению
5	Минимальные отступы от границ земельных участков	Не подлежат установлению
6	Расчетная численность населения	Определяется из расчета 28 кв.м. общей площади многоквартирной жилой застройки на 1 человека
7	Минимальная обеспеченность объектами водоснабжения	220 л./сут на 1 человека населения планируемой застройки
8	Минимальная обеспеченность объектами водоотведения	220 л./сут на 1 человека населения планируемой застройки
9	Минимальная обеспеченность объектами теплоснабжения	0,05 Гкал/1000 кв.м общей площади планируемых объектов капитального строительства
10	Минимальная обеспеченность объектами энергоснабжения	20 Вт./кв.м общей площади планируемых объектов капитального строительства

11	Минимальная обеспеченность местами хранения транспорта	420 машино-мест на 1 тыс. человек населения планируемой застройки
12	Площадь благоустройства (территория общего пользования)	4,4 кв.м на 1 человека населения планируемой застройки
13	Рабочие места	50% от расчетной численности населения
14	Минимальная обеспеченность местами в дошкольных образовательных организациях	65 мест на 1 тыс. человек населения планируемой застройки
15	Минимальная обеспеченность местами в образовательных организациях	135 мест на 1 тыс. человек населения планируемой застройки
16	Минимальная обеспеченность поликлиниками	17,75 посещений в смену на 1 тыс. населения
17	Минимальная обеспеченность территориями плоскостных спортивных сооружений	948,3 кв.м. на 1 тыс. человек населения планируемой застройки
18	Мероприятия по развитию транспорта	В соответствии с СТП ТО МО
19	Минимальная обеспеченность участковыми пунктами полиции	1 участковый пункт на 2,8 тыс. населения площадью 45 кв.м.
20	Минимальная обеспеченность многофункциональными центрами	40 кв.м. на 2 тыс. человек населения планируемой застройки
21	Минимальная обеспеченность отдельно стоящими объектами торговли	300 кв.м. на 1 тыс. человек населения планируемой застройки
22	Удаленность до объектов социальной и транспортной инфраструктур	В соответствии с СП 42.13330.2016 «СНиП 2.07.01-89* Градостроительство. Планировка и застройка городских и сельских поселений»

Виды разрешенного использования

Тип	ВРИ
Основные:	2.1 Для индивидуального жилищного строительства; 2.1.1 Малоэтажная многоквартирная жилая застройка; 2.5 Среднеэтажная жилая застройка; 2.6 Многоэтажная жилая застройка (высотная застройка); 2.7 Обслуживание жилой застройки; 2.7.1 Хранение автотранспорта; 2.7.2 Размещение гаражей для собственных нужд; 3.1. Коммунальное обслуживание; 3.1.1 Предоставление коммунальных услуг; 3.1.2 Административные здания организаций, обеспечивающих предоставление коммунальных услуг;

	<p>4.4 Магазины;</p> <p>5.1 Спорт;</p> <p>5.1.1 Обеспечение спортивно-зрелищных мероприятий;</p> <p>5.1.2 Обеспечение занятий спортом в помещениях;</p> <p>5.1.3 Площадки для занятий спортом;</p> <p>5.1.4 Оборудованные площадки для занятий спортом;</p> <p>5.1.5 Водный спорт;</p> <p>5.1.6 Авиационный спорт;</p> <p>5.1.7 Спортивные базы;</p> <p>6.8 Связь;</p> <p>7.2 Автомобильный транспорт;</p> <p>7.2.1 Размещение автомобильных дорог;</p> <p>7.2.2 Обслуживание перевозок пассажиров;</p> <p>7.2.3 Стоянки транспорта общего пользования;</p> <p>8.3 Обеспечение внутреннего правопорядка;</p> <p>9.3 Историко-культурная деятельность;</p> <p>12.0 Земельные участки (территории) общего пользования;</p> <p>12.0.1 Улично-дорожная сеть;</p> <p>12.0.2 Благоустройство территории</p>
Условно разрешенные:	<p>3.4.2 Стационарное медицинское обслуживание;</p> <p>3.5.2 Среднее и высшее профессиональное образование;</p> <p>3.8 Общественное управление;</p> <p>3.8.1 Государственное управление;</p> <p>3.8.2 Представительская деятельность;</p> <p>3.9 Обеспечение научной деятельности;</p> <p>3.9.1 Обеспечение деятельности в области гидрометеорологии и смежных с ней областях;</p> <p>3.9.2 Проведение научных исследований;</p> <p>3.9.3 Проведение научных испытаний;</p> <p>4.2 Объекты торговли (торговые центры, торгово-развлекательные центры (комплексы));</p> <p>4.5 Банковская и страховая деятельность;</p> <p>4.10 Выставочно-ярмарочная деятельность</p>
Вспомогательные:	<p>2.7 Обслуживание жилой застройки;</p> <p>2.7.1 Хранение автотранспорта;</p> <p>2.7.2 Размещение гаражей для собственных нужд;</p> <p>3.5 Образование и просвещение;</p> <p>3.5.1 Дошкольное, начальное и среднее общее образование;</p> <p>3.5.2 Среднее и высшее профессиональное образование;</p> <p>3.8 Общественное управление;</p> <p>3.8.1 Государственное управление;</p> <p>3.8.2 Представительская деятельность;</p> <p>3.9 Обеспечение научной деятельности;</p> <p>3.9.1 Обеспечение деятельности в области гидрометеорологии и смежных с ней областях;</p> <p>3.9.2 Проведение научных исследований;</p> <p>3.9.3 Проведение научных испытаний;</p> <p>4.5 Банковская и страховая деятельность;</p> <p>4.9 Служебные гаражи;</p>

	<p>4.9.1 Объекты дорожного сервиса;</p> <p>4.9.1.1 Заправка транспортных средств;</p> <p>4.9.1.2 Обеспечение дорожного отдыха;</p> <p>4.9.1.3 Автомобильные мойки;</p> <p>4.9.1.4 Ремонт автомобилей;</p> <p>5.1 Спорт;</p> <p>5.1.1 Обеспечение спортивно-зрелищных мероприятий;</p> <p>5.1.2 Обеспечение занятий спортом в помещениях;</p> <p>5.1.3 Площадки для занятий спортом;</p> <p>5.1.4 Оборудованные площадки для занятий спортом;</p> <p>5.1.5 Водный спорт;</p> <p>5.1.6 Авиационный спорт;</p> <p>5.1.7 Спортивные базы;</p> <p>8.3 Обеспечение внутреннего правопорядка</p>
--	---

КРТ-3		
№	Наименование параметра	Значение параметра
1	Плотность жилой застройки, процент застройки жилыми домами жилого района (квартала)	6040 (6.7%)-15100 (16.7%)
2	Предельное количество этажей (за исключением подземных и технических этажей)	9
3	Максимальный процент застройки в границах земельного участка	Не подлежат установлению
4	Предельные (минимальные и (или) максимальные) размеры земельных участков	Не подлежат установлению
5	Минимальные отступы от границ земельных участков	Не подлежат установлению
6	Расчетная численность населения	Определяется из расчета 28 кв.м. общей площади многоквартирной жилой застройки на 1 человека
7	Минимальная обеспеченность объектами водоснабжения	220 л./сут на 1 человека населения планируемой застройки
8	Минимальная обеспеченность объектами водоотведения	220 л./сут на 1 человека населения планируемой застройки
9	Минимальная обеспеченность объектами теплоснабжения	0,05 Гкал/1000 кв.м общей площади планируемых объектов капитального строительства

10	Минимальная обеспеченность объектами энергоснабжения	20 Вт./кв.м общей площади планируемых объектов капитального строительства
11	Минимальная обеспеченность местами хранения транспорта	420 машино-мест на 1 тыс. человек населения планируемой застройки
12	Площадь благоустройства (территория общего пользования)	4,4 кв.м на 1 человека населения планируемой застройки
13	Рабочие места	50% от расчетной численности населения
14	Минимальная обеспеченность местами в дошкольных образовательных организациях	65 мест на 1 тыс. человек населения планируемой застройки
15	Минимальная обеспеченность местами в образовательных организациях	135 мест на 1 тыс. человек населения планируемой застройки
16	Минимальная обеспеченность поликлиниками	17,75 посещений в смену на 1 тыс. населения
17	Минимальная обеспеченность территориями плоскостных спортивных сооружений	948,3 кв.м. на 1 тыс. человек населения планируемой застройки
18	Мероприятия по развитию транспорта	В соответствии с СТП ТО МО
19	Минимальная обеспеченность участковыми пунктами полиции	1 участковый пункт на 2,8 тыс. населения площадью 45 кв.м.
20	Минимальная обеспеченность многофункциональными центрами	40 кв.м. на 2 тыс. человек населения планируемой застройки
21	Минимальная обеспеченность отдельно стоящими объектами торговли	300 кв.м. на 1 тыс. человек населения планируемой застройки
22	Удаленность до объектов социальной и транспортной инфраструктур	В соответствии с СП 42.13330.2016 «СНиП 2.07.01-89* Градостроительство. Планировка и застройка городских и сельских поселений»

Виды разрешенного использования

Тип	ВРИ
Основные:	2.1 Для индивидуального жилищного строительства; 2.1.1 Малоэтажная многоквартирная жилая застройка; 2.5 Среднеэтажная жилая застройка; 2.6 Многоэтажная жилая застройка (высотная застройка); 2.7 Обслуживание жилой застройки; 2.7.1 Хранение автотранспорта; 2.7.2 Размещение гаражей для собственных нужд; 3.1. Коммунальное обслуживание; 3.1.1 Предоставление коммунальных услуг; 3.1.2 Административные здания организаций, обеспечивающих

	<p>предоставление коммунальных услуг; 4.4 Магазины; 5.1 Спорт; 5.1.1 Обеспечение спортивно-зрелищных мероприятий; 5.1.2 Обеспечение занятий спортом в помещениях; 5.1.3 Площадки для занятий спортом; 5.1.4 Оборудованные площадки для занятий спортом; 5.1.5 Водный спорт; 5.1.6 Авиационный спорт; 5.1.7 Спортивные базы; 6.8 Связь; 7.2 Автомобильный транспорт; 7.2.1 Размещение автомобильных дорог; 7.2.2 Обслуживание перевозок пассажиров; 7.2.3 Стоянки транспорта общего пользования; 8.3 Обеспечение внутреннего правопорядка; 9.3 Историко-культурная деятельность; 12.0 Земельные участки (территории) общего пользования; 12.0.1 Улично-дорожная сеть; 12.0.2 Благоустройство территории</p>
<p>Условно разрешенные:</p>	<p>3.4.2 Стационарное медицинское обслуживание; 3.5.2 Среднее и высшее профессиональное образование; 3.8 Общественное управление; 3.8.1 Государственное управление; 3.8.2 Представительская деятельность; 3.9 Обеспечение научной деятельности; 3.9.1 Обеспечение деятельности в области гидрометеорологии и смежных с ней областях; 3.9.2 Проведение научных исследований; 3.9.3 Проведение научных испытаний; 4.2 Объекты торговли (торговые центры, торгово-развлекательные центры (комплексы)); 4.5 Банковская и страховая деятельность; 4.10 Выставочно-ярмарочная деятельность</p>
<p>Вспомогательные:</p>	<p>2.7 Обслуживание жилой застройки; 2.7.1 Хранение автотранспорта; 2.7.2 Размещение гаражей для собственных нужд; 3.5 Образование и просвещение; 3.5.1 Дошкольное, начальное и среднее общее образование; 3.5.2 Среднее и высшее профессиональное образование; 3.8 Общественное управление; 3.8.1 Государственное управление; 3.8.2 Представительская деятельность; 3.9 Обеспечение научной деятельности; 3.9.1 Обеспечение деятельности в области гидрометеорологии и смежных с ней областях; 3.9.2 Проведение научных исследований; 3.9.3 Проведение научных испытаний; 4.5 Банковская и страховая деятельность;</p>

	<p>4.9 Служебные гаражи;</p> <p>4.9.1 Объекты дорожного сервиса;</p> <p>4.9.1.1 Заправка транспортных средств;</p> <p>4.9.1.2 Обеспечение дорожного отдыха;</p> <p>4.9.1.3 Автомобильные мойки;</p> <p>4.9.1.4 Ремонт автомобилей;</p> <p>5.1 Спорт;</p> <p>5.1.1 Обеспечение спортивно-зрелищных мероприятий;</p> <p>5.1.2 Обеспечение занятий спортом в помещениях;</p> <p>5.1.3 Площадки для занятий спортом;</p> <p>5.1.4 Оборудованные площадки для занятий спортом;</p> <p>5.1.5 Водный спорт;</p> <p>5.1.6 Авиационный спорт;</p> <p>5.1.7 Спортивные базы;</p> <p>8.3 Обеспечение внутреннего правопорядка</p>
--	--

КРТ-4		
№	Наименование параметра	Значение параметра
1	Плотность жилой застройки, процент застройки жилыми домами жилого района (квартала)	6040 (6.7%)-15100 (16.7%)
2	Предельное количество этажей (за исключением подземных и технических этажей)	9
3	Максимальный процент застройки в границах земельного участка	Не подлежат установлению
4	Предельные (минимальные и (или) максимальные) размеры земельных участков	Не подлежат установлению
5	Минимальные отступы от границ земельных участков	Не подлежат установлению
6	Расчетная численность населения	Определяется из расчета 28 кв.м. общей площади многоквартирной жилой застройки на 1 человека
7	Минимальная обеспеченность объектами водоснабжения	220 л./сут на 1 человека населения планируемой застройки
8	Минимальная обеспеченность объектами водоотведения	220 л./сут на 1 человека населения планируемой застройки
9	Минимальная обеспеченность объектами теплоснабжения	0,05 Гкал/1000 кв.м общей площади планируемых объектов капитального строительства

10	Минимальная обеспеченность объектами энергоснабжения	20 Вт./кв.м общей площади планируемых объектов капитального строительства
11	Минимальная обеспеченность местами хранения транспорта	420 машино-мест на 1 тыс. человек населения планируемой застройки
12	Площадь благоустройства (территория общего пользования)	4,4 кв.м на 1 человека населения планируемой застройки
13	Рабочие места	50% от расчетной численности населения
14	Минимальная обеспеченность местами в дошкольных образовательных организациях	65 мест на 1 тыс. человек населения планируемой застройки
15	Минимальная обеспеченность местами в образовательных организациях	135 мест на 1 тыс. человек населения планируемой застройки
16	Минимальная обеспеченность поликлиниками	17,75 посещений в смену на 1 тыс. населения
17	Минимальная обеспеченность территориями плоскостных спортивных сооружений	948,3 кв.м. на 1 тыс. человек населения планируемой застройки
18	Мероприятия по развитию транспорта	В соответствии с СТП ТО МО
19	Минимальная обеспеченность участковыми пунктами полиции	1 участковый пункт на 2,8 тыс. населения площадью 45 кв.м.
20	Минимальная обеспеченность многофункциональными центрами	40 кв.м. на 2 тыс. человек населения планируемой застройки
21	Минимальная обеспеченность отдельно стоящими объектами торговли	300 кв.м. на 1 тыс. человек населения планируемой застройки
22	Удаленность до объектов социальной и транспортной инфраструктур	В соответствии с СП 42.13330.2016 «СНиП 2.07.01-89* Градостроительство. Планировка и застройка городских и сельских поселений»

Виды разрешенного использования

Тип	ВРИ
Основные:	2.1 Для индивидуального жилищного строительства; 2.1.1 Малоэтажная многоквартирная жилая застройка; 2.5 Среднеэтажная жилая застройка; 2.6 Многоэтажная жилая застройка (высотная застройка); 2.7 Обслуживание жилой застройки; 2.7.1 Хранение автотранспорта; 2.7.2 Размещение гаражей для собственных нужд; 3.1. Коммунальное обслуживание; 3.1.1 Предоставление коммунальных услуг; 3.1.2 Административные здания организаций, обеспечивающих

	<p>предоставление коммунальных услуг; 4.4 Магазины; 5.1 Спорт; 5.1.1 Обеспечение спортивно-зрелищных мероприятий; 5.1.2 Обеспечение занятий спортом в помещениях; 5.1.3 Площадки для занятий спортом; 5.1.4 Оборудованные площадки для занятий спортом; 5.1.5 Водный спорт; 5.1.6 Авиационный спорт; 5.1.7 Спортивные базы; 6.8 Связь; 7.2 Автомобильный транспорт; 7.2.1 Размещение автомобильных дорог; 7.2.2 Обслуживание перевозок пассажиров; 7.2.3 Стоянки транспорта общего пользования; 8.3 Обеспечение внутреннего правопорядка; 9.3 Историко-культурная деятельность; 12.0 Земельные участки (территории) общего пользования; 12.0.1 Улично-дорожная сеть; 12.0.2 Благоустройство территории</p>
Условно разрешенные:	<p>3.4.2 Стационарное медицинское обслуживание; 3.5.2 Среднее и высшее профессиональное образование; 3.8 Общественное управление; 3.8.1 Государственное управление; 3.8.2 Представительская деятельность; 3.9 Обеспечение научной деятельности; 3.9.1 Обеспечение деятельности в области гидрометеорологии и смежных с ней областях; 3.9.2 Проведение научных исследований; 3.9.3 Проведение научных испытаний; 4.2 Объекты торговли (торговые центры, торгово-развлекательные центры (комплексы)); 4.5 Банковская и страховая деятельность; 4.10 Выставочно-ярмарочная деятельность</p>
Вспомогательные:	<p>2.7 Обслуживание жилой застройки; 2.7.1 Хранение автотранспорта; 2.7.2 Размещение гаражей для собственных нужд; 3.5 Образование и просвещение; 3.5.1 Дошкольное, начальное и среднее общее образование; 3.5.2 Среднее и высшее профессиональное образование; 3.8 Общественное управление; 3.8.1 Государственное управление; 3.8.2 Представительская деятельность; 3.9 Обеспечение научной деятельности; 3.9.1 Обеспечение деятельности в области гидрометеорологии и смежных с ней областях; 3.9.2 Проведение научных исследований; 3.9.3 Проведение научных испытаний; 4.5 Банковская и страховая деятельность;</p>

	<p>4.9 Служебные гаражи; 4.9.1 Объекты дорожного сервиса; 4.9.1.1 Заправка транспортных средств; 4.9.1.2 Обеспечение дорожного отдыха; 4.9.1.3 Автомобильные мойки; 4.9.1.4 Ремонт автомобилей; 5.1 Спорт; 5.1.1 Обеспечение спортивно-зрелищных мероприятий; 5.1.2 Обеспечение занятий спортом в помещениях; 5.1.3 Площадки для занятий спортом; 5.1.4 Оборудованные площадки для занятий спортом; 5.1.5 Водный спорт; 5.1.6 Авиационный спорт; 5.1.7 Спортивные базы; 8.3 Обеспечение внутреннего правопорядка</p>
--	--

КРТ-5		
№	Наименование параметра	Значение параметра
1	Плотность жилой застройки, процент застройки жилыми домами жилого района (квартала)	6040 (6.7%)-15100 (16.7%)
2	Предельное количество этажей (за исключением подземных и технических этажей)	9
3	Максимальный процент застройки в границах земельного участка	Не подлежат установлению
4	Предельные (минимальные и (или) максимальные) размеры земельных участков	Не подлежат установлению
5	Минимальные отступы от границ земельных участков	Не подлежат установлению
6	Расчетная численность населения	Определяется из расчета 28 кв.м. общей площади многоквартирной жилой застройки на 1 человека
7	Минимальная обеспеченность объектами водоснабжения	220 л./сут на 1 человека населения планируемой застройки
8	Минимальная обеспеченность объектами водоотведения	220 л./сут на 1 человека населения планируемой застройки
9	Минимальная обеспеченность объектами теплоснабжения	0,05 Гкал/1000 кв.м общей площади планируемых объектов капитального строительства

10	Минимальная обеспеченность объектами энергоснабжения	20 Вт./кв.м общей площади планируемых объектов капитального строительства
11	Минимальная обеспеченность местами хранения транспорта	420 машино-мест на 1 тыс. человек населения планируемой застройки
12	Площадь благоустройства (территория общего пользования)	4,4 кв.м на 1 человека населения планируемой застройки
13	Рабочие места	50% от расчетной численности населения
14	Минимальная обеспеченность местами в дошкольных образовательных организациях	65 мест на 1 тыс. человек населения планируемой застройки
15	Минимальная обеспеченность местами в образовательных организациях	135 мест на 1 тыс. человек населения планируемой застройки
16	Минимальная обеспеченность поликлиниками	17,75 посещений в смену на 1 тыс. населения
17	Минимальная обеспеченность территориями плоскостных спортивных сооружений	948,3 кв.м. на 1 тыс. человек населения планируемой застройки
18	Мероприятия по развитию транспорта	В соответствии с СТП ТО МО
19	Минимальная обеспеченность участковыми пунктами полиции	1 участковый пункт на 2,8 тыс. населения площадью 45 кв.м.
20	Минимальная обеспеченность многофункциональными центрами	40 кв.м. на 2 тыс. человек населения планируемой застройки
21	Минимальная обеспеченность отдельно стоящими объектами торговли	300 кв.м. на 1 тыс. человек населения планируемой застройки
22	Удаленность до объектов социальной и транспортной инфраструктур	В соответствии с СП 42.13330.2016 «СНиП 2.07.01-89* Градостроительство. Планировка и застройка городских и сельских поселений»

Виды разрешенного использования

Тип	ВРИ
Основные:	2.1 Для индивидуального жилищного строительства; 2.1.1 Малоэтажная многоквартирная жилая застройка; 2.5 Среднеэтажная жилая застройка; 2.6 Многоэтажная жилая застройка (высотная застройка); 2.7 Обслуживание жилой застройки; 2.7.1 Хранение автотранспорта; 2.7.2 Размещение гаражей для собственных нужд; 3.1 Коммунальное обслуживание;

	<p>3.1.1 Предоставление коммунальных услуг; 3.1.2 Административные здания организаций, обеспечивающих предоставление коммунальных услуг; 4.4 Магазины; 5.1 Спорт; 5.1.1 Обеспечение спортивно-зрелищных мероприятий; 5.1.2 Обеспечение занятий спортом в помещениях; 5.1.3 Площадки для занятий спортом; 5.1.4 Оборудованные площадки для занятий спортом; 5.1.5 Водный спорт; 5.1.6 Авиационный спорт; 5.1.7 Спортивные базы; 6.8 Связь; 7.2 Автомобильный транспорт; 7.2.1 Размещение автомобильных дорог; 7.2.2 Обслуживание перевозок пассажиров; 7.2.3 Стоянки транспорта общего пользования; 8.3 Обеспечение внутреннего правопорядка; 9.3 Историко-культурная деятельность; 12.0 Земельные участки (территории) общего пользования; 12.0.1 Улично-дорожная сеть; 12.0.2 Благоустройство территории</p>
<p>Условно разрешенные:</p>	<p>3.4.2 Стационарное медицинское обслуживание; 3.5.2 Среднее и высшее профессиональное образование; 3.8 Общественное управление; 3.8.1 Государственное управление; 3.8.2 Представительская деятельность; 3.9 Обеспечение научной деятельности; 3.9.1 Обеспечение деятельности в области гидрометеорологии и смежных с ней областях; 3.9.2 Проведение научных исследований; 3.9.3 Проведение научных испытаний; 4.2 Объекты торговли (торговые центры, торгово-развлекательные центры (комплексы)); 4.5 Банковская и страховая деятельность; 4.10 Выставочно-ярмарочная деятельность</p>
<p>Вспомогательные:</p>	<p>2.7 Обслуживание жилой застройки; 2.7.1 Хранение автотранспорта; 2.7.2 Размещение гаражей для собственных нужд; 3.5 Образование и просвещение; 3.5.1 Дошкольное, начальное и среднее общее образование; 3.5.2 Среднее и высшее профессиональное образование; 3.8 Общественное управление; 3.8.1 Государственное управление; 3.8.2 Представительская деятельность; 3.9 Обеспечение научной деятельности; 3.9.1 Обеспечение деятельности в области гидрометеорологии и смежных с ней областях; 3.9.2 Проведение научных исследований;</p>

	<p>3.9.3 Проведение научных испытаний;</p> <p>4.5 Банковская и страховая деятельность;</p> <p>4.9 Служебные гаражи;</p> <p>4.9.1 Объекты дорожного сервиса;</p> <p>4.9.1.1 Заправка транспортных средств;</p> <p>4.9.1.2 Обеспечение дорожного отдыха;</p> <p>4.9.1.3 Автомобильные мойки;</p> <p>4.9.1.4 Ремонт автомобилей;</p> <p>5.1 Спорт;</p> <p>5.1.1 Обеспечение спортивно-зрелищных мероприятий;</p> <p>5.1.2 Обеспечение занятий спортом в помещениях;</p> <p>5.1.3 Площадки для занятий спортом;</p> <p>5.1.4 Оборудованные площадки для занятий спортом;</p> <p>5.1.5 Водный спорт;</p> <p>5.1.6 Авиационный спорт;</p> <p>5.1.7 Спортивные базы;</p> <p>8.3 Обеспечение внутреннего правопорядка</p>
--	---

КРТ-8		
№	Наименование параметра	Значение параметра
1	Площадь территории, га	4
2	Площадь квартир, кв.м	42132
3	Этажность	9-14
4	Население, чел	1505
5	ДДУ, мест	15
6	Парковки, м/м	813
Виды разрешенного использования		
Тип	ВРИ	
Основные:	<p>2.1 Для индивидуального жилищного строительства;</p> <p>2.1.1 Малоэтажная многоквартирная жилая застройка;</p> <p>2.5 Среднеэтажная жилая застройка;</p> <p>2.6 Многоэтажная жилая застройка (высотная застройка);</p> <p>2.7 Обслуживание жилой застройки;</p> <p>2.7.1 Хранение автотранспорта;</p> <p>2.7.2 Размещение гаражей для собственных нужд;</p> <p>3.1. Коммунальное обслуживание;</p> <p>3.1.1 Предоставление коммунальных услуг;</p> <p>3.1.2 Административные здания организаций, обеспечивающих</p>	

	<p>предоставление коммунальных услуг;</p> <p>5.1 Спорт;</p> <p>5.1.1 Обеспечение спортивно-зрелищных мероприятий;</p> <p>5.1.2 Обеспечение занятий спортом в помещениях;</p> <p>5.1.3 Площадки для занятий спортом;</p> <p>5.1.4 Оборудованные площадки для занятий спортом;</p> <p>5.1.5 Водный спорт;</p> <p>5.1.6 Авиационный спорт;</p> <p>5.1.7 Спортивные базы;</p> <p>6.8 Связь;</p> <p>7.2 Автомобильный транспорт;</p> <p>7.2.1 Размещение автомобильных дорог;</p> <p>7.2.2 Обслуживание перевозок пассажиров;</p> <p>7.2.3 Стоянки транспорта общего пользования;</p> <p>8.3 Обеспечение внутреннего правопорядка;</p> <p>9.3 Историко-культурная деятельность;</p> <p>12.0 Земельные участки (территории) общего пользования;</p> <p>12.0.1 Улично-дорожная сеть;</p> <p>12.0.2 Благоустройство территории</p>
Условно разрешенные:	<p>3.4.2 Стационарное медицинское обслуживание;</p> <p>3.5.2 Среднее и высшее профессиональное образование;</p> <p>3.8 Общественное управление;</p> <p>3.8.1 Государственное управление;</p> <p>3.8.2 Представительская деятельность;</p> <p>3.9 Обеспечение научной деятельности;</p> <p>3.9.1 Обеспечение деятельности в области гидрометеорологии и смежных с ней областях;</p> <p>3.9.2 Проведение научных исследований;</p> <p>3.9.3 Проведение научных испытаний;</p> <p>4.2 Объекты торговли (торговые центры, торгово-развлекательные центры (комплексы));</p> <p>4.5 Банковская и страховая деятельность;</p> <p>4.10 Выставочно-ярмарочная деятельность</p>
Вспомогательные:	<p>2.7 Обслуживание жилой застройки;</p> <p>2.7.1 Хранение автотранспорта;</p> <p>2.7.2 Размещение гаражей для собственных нужд;</p> <p>3.5 Образование и просвещение;</p> <p>3.5.1 Дошкольное, начальное и среднее общее образование;</p> <p>3.5.2 Среднее и высшее профессиональное образование;</p> <p>3.8 Общественное управление;</p> <p>3.8.1 Государственное управление;</p> <p>3.8.2 Представительская деятельность;</p> <p>3.9 Обеспечение научной деятельности;</p> <p>3.9.1 Обеспечение деятельности в области гидрометеорологии и смежных с ней областях;</p> <p>3.9.2 Проведение научных исследований;</p> <p>3.9.3 Проведение научных испытаний;</p> <p>4.5 Банковская и страховая деятельность;</p> <p>4.9 Служебные гаражи;</p>

	<p>4.9.1 Объекты дорожного сервиса;</p> <p>4.9.1.1 Заправка транспортных средств;</p> <p>4.9.1.2 Обеспечение дорожного отдыха;</p> <p>4.9.1.3 Автомобильные мойки;</p> <p>4.9.1.4 Ремонт автомобилей;</p> <p>5.1 Спорт;</p> <p>5.1.1 Обеспечение спортивно-зрелищных мероприятий;</p> <p>5.1.2 Обеспечение занятий спортом в помещениях;</p> <p>5.1.3 Площадки для занятий спортом;</p> <p>5.1.4 Оборудованные площадки для занятий спортом;</p> <p>5.1.5 Водный спорт;</p> <p>5.1.6 Авиационный спорт;</p> <p>5.1.7 Спортивные базы;</p> <p>8.3 Обеспечение внутреннего правопорядка</p>
--	---

КРТ-12		
№ п/п	Наименование параметра	Значение параметра
1	Плотность жилой застройки, процент застройки жилыми домами жилого района (квартала)	4980 м2/га; 10,0 % (11600 м2/га; 23,1%)
2	Предельное количество этажей (за исключением подземных и технических этажей)	5
3	Максимальный процент застройки в границах земельного участка	Не подлежат установлению
4	Предельные (минимальные и (или) максимальные) размеры земельных участков	Не подлежат установлению
5	Минимальные отступы от границ земельных участков	Не подлежат установлению
6	Расчетная численность населения	Определяется из расчета 28 кв.м. общей площади многоквартирной жилой застройки на 1 человека
7	Минимальная обеспеченность объектами водоснабжения	220 л./сут на 1 человека населения планируемой застройки
8	Минимальная обеспеченность объектами водоотведения	220 л./сут на 1 человека населения планируемой застройки
9	Минимальная обеспеченность объектами теплоснабжения	0,05 Гкал/1000 кв.м общей площади планируемых объектов капитального строительства
10	Минимальная обеспеченность объектами энергоснабжения	20 Вт./кв.м общей площади планируемых объектов капитального строительства
11	Минимальная обеспеченность местами хранения транспорта	420 машино-мест на 1 тыс. человек населения планируемой застройки
12	Площадь благоустройства (территория общего пользования)	4,4 кв.м на 1 человека населения планируемой застройки
13	Рабочие места	50% от расчетной численности населения
14	Минимальная обеспеченность местами в дошкольных образовательных	65 мест на 1 тыс. человек населения планируемой застройки

	организациях	
15	Минимальная обеспеченность местами в образовательных организациях	135 мест на 1 тыс. человек населения планируемой застройки
16	Минимальная обеспеченность поликлиниками	17,75 посещений в смену на 1 тыс. населения
17	Минимальная обеспеченность территориями плоскостных спортивных сооружений	948,3 кв.м. на 1 тыс. человек населения планируемой застройки
18	Мероприятия по развитию транспорта	В соответствии с СТП ТО МО
19	Минимальная обеспеченность участковыми пунктами полиции	1 участковый пункт на 2,8 тыс. населения площадью 45 кв.м.
20	Минимальная обеспеченность многофункциональными центрами	40 кв.м. на 2 тыс. человек населения планируемой застройки
21	Минимальная обеспеченность отдельно стоящими объектами торговли	300 кв.м. на 1 тыс. человек населения планируемой застройки
22	Удаленность до объектов социальной и транспортной инфраструктур	В соответствии с СП 42.13330.2016 «СНиП 2.07.01-89* Градостроительство. Планировка и застройка городских и сельских поселений»

Виды разрешенного использования

Тип	ВРИ
Основные:	<ul style="list-style-type: none"> 2.1.1 Малоэтажная многоквартирная жилая застройка; 2.1 Для индивидуального жилищного строительства; 2.5 Среднеэтажная жилая застройка; 2.7 Обслуживание жилой застройки; 2.7.1 Хранение автотранспорта; 2.7.2 Размещение гаражей для собственных нужд; 3.1. Коммунальное обслуживание; 3.1.1 Предоставление коммунальных услуг; 3.1.2 Административные здания организаций, обеспечивающих предоставление коммунальных услуг; 4.4 Магазины; 5.1 Спорт; 5.1.1 Обеспечение спортивно-зрелищных мероприятий; 5.1.2 Обеспечение занятий спортом в помещениях; 5.1.3 Площадки для занятий спортом; 5.1.4 Оборудованные площадки для занятий спортом; 5.1.5 Водный спорт; 5.1.6 Авиационный спорт; 5.1.7 Спортивные базы; 6.8 Связь; 7.2 Автомобильный транспорт; 7.2.1 Размещение автомобильных дорог; 7.2.2 Обслуживание перевозок пассажиров; 7.2.3 Стоянки транспорта общего пользования; 8.3 Обеспечение внутреннего правопорядка; 9.3 Историко-культурная деятельность; 12.0 Земельные участки (территории) общего пользования; 12.0.1 Улично-дорожная сеть; 12.0.2 Благоустройство территории;

Условно разрешенные:	<p>3.4.2 Стационарное медицинское обслуживание;</p> <p>3.5.2 Среднее и высшее профессиональное образование;</p> <p>3.8 Общественное управление;</p> <p>3.8.1 Государственное управление;</p> <p>3.8.2 Представительская деятельность;</p> <p>3.9 Обеспечение научной деятельности;</p> <p>3.9.1 Обеспечение деятельности в области гидрометеорологии и смежных с ней областях;</p> <p>3.9.2 Проведение научных исследований;</p> <p>3.9.3 Проведение научных испытаний;</p> <p>4.2 Объекты торговли (торговые центры, торгово-развлекательные центры (комплексы));</p> <p>4.5 Банковская и страховая деятельность;</p> <p>4.10 Выставочно-ярмарочная деятельность</p>
Вспомогательные:	<p>2.7 Обслуживание жилой застройки;</p> <p>2.7.1 Хранение автотранспорта;</p> <p>2.7.2 Размещение гаражей для собственных нужд;</p> <p>3.5 Образование и просвещение;</p> <p>3.5.1 Дошкольное, начальное и среднее общее образование;</p> <p>3.5.2 Среднее и высшее профессиональное образование;</p> <p>3.8 Общественное управление;</p> <p>3.8.1 Государственное управление;</p> <p>3.8.2 Представительская деятельность;</p> <p>3.9 Обеспечение научной деятельности;</p> <p>3.9.1 Обеспечение деятельности в области гидрометеорологии и смежных с ней областях;</p> <p>3.9.2 Проведение научных исследований;</p> <p>3.9.3 Проведение научных испытаний;</p> <p>4.5 Банковская и страховая деятельность;</p> <p>4.9 Служебные гаражи;</p> <p>4.9.1 Объекты дорожного сервиса;</p> <p>4.9.1.1 Заправка транспортных средств;</p> <p>4.9.1.2 Обеспечение дорожного отдыха;</p> <p>4.9.1.3 Автомобильные мойки;</p> <p>4.9.1.4 Ремонт автомобилей;</p> <p>5.1 Спорт;</p> <p>5.1.1 Обеспечение спортивно-зрелищных мероприятий;</p> <p>5.1.2 Обеспечение занятий спортом в помещениях;</p> <p>5.1.3 Площадки для занятий спортом;</p> <p>5.1.4 Оборудованные площадки для занятий спортом;</p> <p>5.1.5 Водный спорт;</p> <p>5.1.6 Авиационный спорт;</p> <p>5.1.7 Спортивные базы;</p> <p>8.3 Обеспечение внутреннего правопорядка</p>

КРТ-13		
№ п/п	Наименование параметра	Значение параметра
1.	Плотность жилой застройки, процент застройки жилыми домами жилого района (квартала)	4980 м2/га; 10,0 % (11600 м2/га; 23,1 %)

2.	Предельное количество этажей (за исключением подземных и технических этажей)	5
3.	Максимальный процент застройки в границах земельного участка	Не подлежат установлению
4.	Предельные (минимальные и (или) максимальные) размеры земельных участков	Не подлежат установлению
5.	Минимальные отступы от границ земельных участков	Не подлежат установлению
6.	Расчетная численность населения	Определяется из расчета 28 кв.м. общей площади многоквартирной жилой застройки на 1 человека
7.	Минимальная обеспеченность объектами водоснабжения	220 л./сут на 1 человека населения планируемой застройки
8.	Минимальная обеспеченность объектами водоотведения	220 л./сут на 1 человека населения планируемой застройки
9.	Минимальная обеспеченность объектами теплоснабжения	0,05 Гкал/1000 кв.м общей площади планируемых объектов капитального строительства
10.	Минимальная обеспеченность объектами энергоснабжения	20 Вт./кв.м общей площади планируемых объектов капитального строительства
11.	Минимальная обеспеченность местами хранения транспорта	420 машино-мест на 1 тыс. человек населения планируемой застройки
12.	Площадь благоустройства (территория общего пользования)	4,4 кв.м на 1 человека населения планируемой застройки
13.	Рабочие места	50% от расчетной численности населения
14.	Минимальная обеспеченность местами в дошкольных образовательных организациях	65 мест на 1 тыс. человек населения планируемой застройки
15.	Минимальная обеспеченность местами в образовательных организациях	135 мест на 1 тыс. человек населения планируемой застройки
16.	Минимальная обеспеченность поликлиниками	17,75 посещений в смену на 1 тыс. населения
17.	Минимальная обеспеченность территориями плоскостных спортивных сооружений	948,3 кв.м. на 1 тыс. человек населения планируемой застройки
18.	Мероприятия по развитию транспорта	В соответствии с СТП ТО МО
19.	Минимальная обеспеченность участковыми пунктами полиции	1 участковый пункт на 2,8 тыс. населения площадью 45 кв.м.
20.	Минимальная обеспеченность многофункциональными центрами	40 кв.м. на 2 тыс. человек населения планируемой застройки
21.	Минимальная обеспеченность отдельно стоящими объектами торговли	300 кв.м. на 1 тыс. человек населения планируемой застройки
22.	Удаленность до объектов социальной и транспортной инфраструктур	В соответствии с СП 42.13330.2016 «СНиП 2.07.01-89* Градостроительство. Планировка и застройка городских и сельских поселений»
Виды разрешенного использования		
Тип		ВРИ
Основные:		2.1 Для индивидуального жилищного строительства; 2.1.1 Малоэтажная многоквартирная жилая застройка; 2.5 Среднеэтажная жилая застройка;

	<p>2.7 Обслуживание жилой застройки; 2.7.1 Хранение автотранспорта; 2.7.2 Размещение гаражей для собственных нужд; 3.1. Коммунальное обслуживание; 3.1.1 Предоставление коммунальных услуг; 3.1.2 Административные здания организаций, обеспечивающих предоставление коммунальных услуг; 4.4 Магазины; 5.1 Спорт; 5.1.1 Обеспечение спортивно-зрелищных мероприятий; 5.1.2 Обеспечение занятий спортом в помещениях; 5.1.3 Площадки для занятий спортом; 5.1.4 Оборудованные площадки для занятий спортом; 5.1.5 Водный спорт; 5.1.6 Авиационный спорт; 5.1.7 Спортивные базы; 6.8 Связь; 7.2 Автомобильный транспорт; 7.2.1 Размещение автомобильных дорог; 7.2.2 Обслуживание перевозок пассажиров; 7.2.3 Стоянки транспорта общего пользования; 8.3 Обеспечение внутреннего правопорядка; 9.3 Историко-культурная деятельность; 12.0 Земельные участки (территории) общего пользования; 12.0.1 Улично-дорожная сеть; 12.0.2 Благоустройство территории</p>
<p>Условно разрешенные:</p>	<p>3.4.2 Стационарное медицинское обслуживание; 3.5.2 Среднее и высшее профессиональное образование; 3.8 Общественное управление; 3.8.1 Государственное управление 3.8.2 Представительская деятельность 3.9 Обеспечение научной деятельности; 3.9.1 Обеспечение деятельности в области гидрометеорологии и смежных с ней областях; 3.9.2 Проведение научных исследований 3.9.3 Проведение научных испытаний 4.2 Объекты торговли (торговые центры, торгово-развлекательные центры (комплексы)); 4.5 Банковская и страховая деятельность; 4.10 Выставочно-ярмарочная деятельность;</p>
<p>Вспомогательные:</p>	<p>2.7 Обслуживание жилой застройки; 2.7.1 Хранение автотранспорта; 2.7.2 Размещение гаражей для собственных нужд; 3.5 Образование и просвещение; 3.5.1 Дошкольное, начальное и среднее общее образование; 3.5.2 Среднее и высшее профессиональное образование; 3.8 Общественное управление; 3.8.1 Государственное управление; 3.8.2 Представительская деятельность; 3.9 Обеспечение научной деятельности; 3.9.1 Обеспечение деятельности в области гидрометеорологии и смежных с ней областях;</p>

	3.9.2 Проведение научных исследований; 3.9.3 Проведение научных испытаний; 4.5 Банковская и страховая деятельность; 4.9 Служебные гаражи; 4.9.1 Объекты дорожного сервиса; 4.9.1.1 Заправка транспортных средств; 4.9.1.2 Обеспечение дорожного отдыха; 4.9.1.3 Автомобильные мойки; 4.9.1.4 Ремонт автомобилей; 5.1 Спорт; 5.1.1 Обеспечение спортивно-зрелищных мероприятий; 5.1.2 Обеспечение занятий спортом в помещениях; 5.1.3 Площадки для занятий спортом; 5.1.4 Оборудованные площадки для занятий спортом; 5.1.5 Водный спорт; 5.1.6 Авиационный спорт; 5.1.7 Спортивные базы; 8.3 Обеспечение внутреннего правопорядка
--	--

КРТ-15		
№ п/п	Наименование параметра	Значение параметра
1.	Процент застройки земельного участка	Не более 60% (без учета УДС, в том числе проездов, плоскостных автостоянок, территорий, занятых под благоустройство и озеленение)
2.	Предельно допустимая этажность	3
3.	Минимальные отступы от границ земельных участков	Не подлежат установлению
4.	Предельные (минимальные и (или) максимальные размеры земельных участков	Не подлежат установлению
5.	Обеспеченность местами хранения транспорта	В соответствии с СП 42.13330.2016 «СНиП 2.07.01-89* Градостроительство. Планировка и застройка городских и сельских поселений»
6.	Площадь благоустройства	В соответствии с СП 42.13330.2016 «СНиП 2.07.01-89* Градостроительство. Планировка и застройка городских и сельских поселений»
7.	Плотность сети автомобильных дорог общего пользования	В соответствии с СП 42.13330.2016 «СНиП 2.07.01-89* Градостроительство. Планировка и застройка городских и сельских поселений»
Виды разрешенного использования		
Тип	ВРИ	
Основные:	3.1. Коммунальное обслуживание; 3.1.1 Предоставление коммунальных услуг; 3.1.2 Административные здания организаций, обеспечивающих предоставление коммунальных услуг; 3.2.4 Общежития; 4.9.1 Объекты дорожного сервиса; 6.0 Производственная деятельность; 6.2.1 Автомобилестроительная промышленность; 6.3 Легкая промышленность;	

	<p>6.4 Пищевая промышленность; 6.6 Строительная промышленность; 6.8 Связь; 6.11 Целлюлозно-бумажная промышленность; 7.2 Автомобильный транспорт; 7.2.1 Размещение автомобильных дорог; 7.2.2 Обслуживание перевозок пассажиров; 7.2.3 Стоянки транспорта общего пользования; 9.3 Историко-культурная деятельность; 12.0 Земельные участки (территории) общего пользования; 12.0.1 Улично-дорожная сеть; 12.0.2 Благоустройство территории</p>
<p>Условно разрешенные:</p>	<p>3.3 Бытовое обслуживание; 3.5.2 Среднее и высшее профессиональное образование; 3.9 Обеспечение научной деятельности; 3.9.1 Обеспечение деятельности в области гидрометеорологии и смежных с ней областях; 3.9.2 Проведение научных исследований; 3.9.3 Проведение научных испытаний; 4.1 Деловое управление; 4.4 Магазины; 4.6 Общественное питание; 4.9 Служебные гаражи; 4.9.1.1 Заправка транспортных средств; 4.9.1.2 Обеспечение дорожного отдыха; 4.9.1.3 Автомобильные мойки; 4.9.1.4 Ремонт автомобилей; 6.9 Склад; 6.9.1 Складские площадки</p>
<p>Вспомогательные:</p>	<p>3.1 Коммунальное обслуживание; 3.1.1 Предоставление коммунальных услуг; 3.1.2 Административные здания организаций, обеспечивающих предоставление коммунальных услуг; 3.5.2 Среднее и высшее профессиональное образование; 3.8 Общественное управление; 3.8.1 Государственное управление; 3.8.2 Представительская деятельность; 3.9 Обеспечение научной деятельности; 3.9.1 Обеспечение деятельности в области гидрометеорологии и смежных с ней областях; 3.9.2 Проведение научных исследований; 3.9.3 Проведение научных испытаний; 3.10 Ветеринарное обслуживание; 3.10.1 Амбулаторное ветеринарное обслуживание; 3.10.2 Приюты для животных; 4.1 Деловое управление; 4.4 Магазины; 4.5 Банковская и страховая деятельность; 4.6 Общественное питание; 4.9 Служебные гаражи; 4.9.1 Объекты дорожного сервиса; 4.9.1.1 Заправка транспортных средств;</p>

	4.9.1.2 Обеспечение дорожного отдыха; 4.9.1.3 Автомобильные мойки; 4.9.1.4 Ремонт автомобилей; 5.1 Спорт; 5.1.1 Обеспечение спортивно-зрелищных мероприятий; 5.1.2 Обеспечение занятий спортом в помещениях; 5.1.3 Площадки для занятий спортом; 5.1.4 Оборудованные площадки для занятий спортом; 5.1.5 Водный спорт; 5.1.6 Авиационный спорт; 5.1.7 Спортивные базы; 6.9 Склад; 6.9.1 Складские площадки; 7.0 Транспорт; 8.3 Обеспечение внутреннего правопорядка
--	---

КРТ-17		
№ п/п	Наименование параметра	Значение параметра
1	Плотность жилой застройки, процент застройки жилыми домами жилого района (квартала)	5530 м2/га; 7,9 % (13400 м2/га; 19,2 %)
2	Предельное количество этажей (за исключением подземных и технических этажей)	7
3	Максимальный процент застройки в границах земельного участка	Не подлежат установлению
4	Предельные (минимальные и (или) максимальные) размеры земельных участков	Не подлежат установлению
5	Минимальные отступы от границ земельных участков	Не подлежат установлению
6	Расчетная численность населения	Определяется из расчета 28 кв.м. общей площади многоквартирной жилой застройки на 1 человека
7	Минимальная обеспеченность объектами водоснабжения	220 л./сут на 1 человека населения планируемой застройки
8	Минимальная обеспеченность объектами водоотведения	220 л./сут на 1 человека населения планируемой застройки
9	Минимальная обеспеченность объектами теплоснабжения	0,05 Гкал/1000 кв.м общей площади планируемых объектов капитального строительства
10	Минимальная обеспеченность объектами энергоснабжения	20 Вт./кв.м общей площади планируемых объектов капитального строительства
11	Минимальная обеспеченность местами хранения транспорта	420 машино-мест на 1 тыс. человек населения планируемой застройки
12	Площадь благоустройства (территория общего пользования)	4,4 кв.м на 1 человека населения планируемой застройки
13	Рабочие места	50% от расчетной численности населения
14	Минимальная обеспеченность местами в дошкольных образовательных	65 мест на 1 тыс. человек населения планируемой застройки

	организациях	
15	Минимальная обеспеченность местами в образовательных организациях	135 мест на 1 тыс. человек населения планируемой застройки
16	Минимальная обеспеченность поликлиниками	17,75 посещений в смену на 1 тыс. населения
17	Минимальная обеспеченность территориями плоскостных спортивных сооружений	948,3 кв.м. на 1 тыс. человек населения планируемой застройки
18	Мероприятия по развитию транспорта	В соответствии с СТП ТО МО
19	Минимальная обеспеченность участковыми пунктами полиции	1 участковый пункт на 2,8 тыс. населения площадью 45 кв.м.
20	Минимальная обеспеченность многофункциональными центрами	40 кв.м. на 2 тыс. человек населения планируемой застройки
21	Минимальная обеспеченность отдельно стоящими объектами торговли	300 кв.м. на 1 тыс. человек населения планируемой застройки
22	Удаленность до объектов социальной и транспортной инфраструктур	В соответствии с СП 42.13330.2016 «СНиП 2.07.01-89* Градостроительство. Планировка и застройка городских и сельских поселений»

Виды разрешенного использования

Тип	ВРИ
Основные:	2.1 Для индивидуального жилищного строительства; 2.1.1 Малоэтажная многоквартирная жилая застройка; 2.5 Среднеэтажная жилая застройка; 2.7 Обслуживание жилой застройки; 2.7.1 Хранение автотранспорта; 2.7.2 Размещение гаражей для собственных нужд; 3.1. Коммунальное обслуживание; 3.1.1 Предоставление коммунальных услуг; 3.1.2 Административные здания организаций, обеспечивающих предоставление коммунальных услуг; 4.4 Магазины; 5.1 Спорт; 5.1.1 Обеспечение спортивно-зрелищных мероприятий; 5.1.2 Обеспечение занятий спортом в помещениях; 5.1.3 Площадки для занятий спортом; 5.1.4 Оборудованные площадки для занятий спортом; 5.1.5 Водный спорт; 5.1.6 Авиационный спорт; 5.1.7 Спортивные базы; 6.8 Связь; 7.2 Автомобильный транспорт; 7.2.1 Размещение автомобильных дорог; 7.2.2 Обслуживание перевозок пассажиров; 7.2.3 Стоянки транспорта общего пользования; 8.3 Обеспечение внутреннего правопорядка; 9.3 Историко-культурная деятельность; 12.0 Земельные участки (территории) общего пользования; 12.0.1 Улично-дорожная сеть; 12.0.2 Благоустройство территории
Условно разрешенные:	3.4.2 Стационарное медицинское обслуживание; 3.5.2 Среднее и высшее профессиональное образование;

	<p>3.8 Общественное управление; 3.8.1 Государственное управление; 3.8.2 Представительская деятельность; 3.9 Обеспечение научной деятельности; 3.9.1 Обеспечение деятельности в области гидрометеорологии и смежных с ней областях; 3.9.2 Проведение научных исследований; 3.9.3 Проведение научных испытаний; 4.2 Объекты торговли (торговые центры, торгово-развлекательные центры (комплексы)); 4.5 Банковская и страховая деятельность; 4.10 Выставочно-ярмарочная деятельность</p>
Вспомогательные:	<p>2.7 Обслуживание жилой застройки; 2.7.1 Хранение автотранспорта; 2.7.2 Размещение гаражей для собственных нужд; 3.5 Образование и просвещение; 3.5.1 Дошкольное, начальное и среднее общее образование; 3.5.2 Среднее и высшее профессиональное образование; 3.8 Общественное управление; 3.8.1 Государственное управление; 3.8.2 Представительская деятельность; 3.9 Обеспечение научной деятельности; 3.9.1 Обеспечение деятельности в области гидрометеорологии и смежных с ней областях; 3.9.2 Проведение научных исследований; 3.9.3 Проведение научных испытаний; 4.5 Банковская и страховая деятельность; 4.9 Служебные гаражи; 4.9.1 Объекты дорожного сервиса; 4.9.1.1 Заправка транспортных средств; 4.9.1.2 Обеспечение дорожного отдыха; 4.9.1.3 Автомобильные мойки; 4.9.1.4 Ремонт автомобилей; 5.1 Спорт; 5.1.1 Обеспечение спортивно-зрелищных мероприятий; 5.1.2 Обеспечение занятий спортом в помещениях; 5.1.3 Площадки для занятий спортом; 5.1.4 Оборудованные площадки для занятий спортом; 5.1.5 Водный спорт; 5.1.6 Авиационный спорт; 5.1.7 Спортивные базы; 8.3 Обеспечение внутреннего правопорядка</p>

КРТ-18		
№ п/п	Наименование параметра	Значение параметра
1	Плотность жилой застройки, процент застройки жилыми домами жилого района (квартала)	5530 м2/га; 7,9 % (13400 м2/га; 19,2 %)
2	Предельное количество этажей (за исключением подземных и технических этажей)	7

3	Максимальный процент застройки в границах земельного участка	Не подлежат установлению
4	Предельные (минимальные и (или) максимальные) размеры земельных участков	Не подлежат установлению
5	Минимальные отступы от границ земельных участков	Не подлежат установлению
6	Расчетная численность населения	Определяется из расчета 28 кв.м. общей площади многоквартирной жилой застройки на 1 человека
7	Минимальная обеспеченность объектами водоснабжения	220 л./сут на 1 человека населения планируемой застройки
8	Минимальная обеспеченность объектами водоотведения	220 л./сут на 1 человека населения планируемой застройки
9	Минимальная обеспеченность объектами теплоснабжения	0,05 Гкал/1000 кв.м общей площади планируемых объектов капитального строительства
10	Минимальная обеспеченность объектами энергоснабжения	20 Вт./кв.м общей площади планируемых объектов капитального строительства
11	Минимальная обеспеченность местами хранения транспорта	420 машино-мест на 1 тыс. человек населения планируемой застройки
12	Площадь благоустройства (территория общего пользования)	4,4 кв.м на 1 человека населения планируемой застройки
13	Рабочие места	50% от расчетной численности населения
14	Минимальная обеспеченность местами в дошкольных образовательных организациях	65 мест на 1 тыс. человек населения планируемой застройки
15	Минимальная обеспеченность местами в образовательных организациях	135 мест на 1 тыс. человек населения планируемой застройки
16	Минимальная обеспеченность поликлиниками	17,75 посещений в смену на 1 тыс. населения
17	Минимальная обеспеченность территориями плоскостных спортивных сооружений	948,3 кв.м. на 1 тыс. человек населения планируемой застройки
18	Мероприятия по развитию транспорта	В соответствии с СТП ТО МО
19	Минимальная обеспеченность участковыми пунктами полиции	1 участковый пункт на 2,8 тыс. населения площадью 45 кв.м.
20	Минимальная обеспеченность многофункциональными центрами	40 кв.м. на 2 тыс. человек населения планируемой застройки
21	Минимальная обеспеченность отдельно стоящими объектами торговли	300 кв.м. на 1 тыс. человек населения планируемой застройки
22	Удаленность до объектов социальной и транспортной инфраструктур	В соответствии с СП 42.13330.2016 «СНиП 2.07.01-89* Градостроительство. Планировка и застройка городских и сельских поселений»
Виды разрешенного использования		
Тип		ВРИ
Основные:	2.1 Для индивидуального жилищного строительства; 2.1.1 Малоэтажная многоквартирная жилая застройка; 2.5 Среднеэтажная жилая застройка; 2.7 Обслуживание жилой застройки; 2.7.1 Хранение автотранспорта; 2.7.2 Размещение гаражей для собственных нужд;	

	<p>3.1. Коммунальное обслуживание; 3.1.1 Предоставление коммунальных услуг; 3.1.2 Административные здания организаций, обеспечивающих предоставление коммунальных услуг; 4.4 Магазины; 5.1 Спорт; 5.1.1 Обеспечение спортивно-зрелищных мероприятий; 5.1.2 Обеспечение занятий спортом в помещениях; 5.1.3 Площадки для занятий спортом; 5.1.4 Оборудованные площадки для занятий спортом; 5.1.5 Водный спорт; 5.1.6 Авиационный спорт; 5.1.7 Спортивные базы; 6.8 Связь; 7.2 Автомобильный транспорт; 7.2.1 Размещение автомобильных дорог; 7.2.2 Обслуживание перевозок пассажиров; 7.2.3 Стоянки транспорта общего пользования; 8.3 Обеспечение внутреннего правопорядка; 9.3 Историко-культурная деятельность; 12.0 Земельные участки (территории) общего пользования; 12.0.1 Улично-дорожная сеть; 12.0.2 Благоустройство территории</p>
<p>Условно разрешенные:</p>	<p>3.4.2 Стационарное медицинское обслуживание; 3.5.2 Среднее и высшее профессиональное образование; 3.8 Общественное управление; 3.8.1 Государственное управление; 3.8.2 Представительская деятельность; 3.9 Обеспечение научной деятельности; 3.9.1 Обеспечение деятельности в области гидрометеорологии и смежных с ней областях; 3.9.2 Проведение научных исследований; 3.9.3 Проведение научных испытаний; 4.2 Объекты торговли (торговые центры, торгово-развлекательные центры (комплексы)); 4.5 Банковская и страховая деятельность; 4.10 Выставочно-ярмарочная деятельность</p>
<p>Вспомогательные:</p>	<p>2.7 Обслуживание жилой застройки; 2.7.1 Хранение автотранспорта; 2.7.2 Размещение гаражей для собственных нужд; 3.5 Образование и просвещение; 3.5.1 Дошкольное, начальное и среднее общее образование; 3.5.2 Среднее и высшее профессиональное образование; 3.8 Общественное управление; 3.8.1 Государственное управление; 3.8.2 Представительская деятельность; 3.9 Обеспечение научной деятельности; 3.9.1 Обеспечение деятельности в области гидрометеорологии и смежных с ней областях; 3.9.2 Проведение научных исследований; 3.9.3 Проведение научных испытаний; 4.5 Банковская и страховая деятельность;</p>

	<p>4.9 Служебные гаражи;</p> <p>4.9.1 Объекты дорожного сервиса;</p> <p>4.9.1.1 Заправка транспортных средств;</p> <p>4.9.1.2 Обеспечение дорожного отдыха;</p> <p>4.9.1.3 Автомобильные мойки;</p> <p>4.9.1.4 Ремонт автомобилей;</p> <p>5.1 Спорт;</p> <p>5.1.1 Обеспечение спортивно-зрелищных мероприятий;</p> <p>5.1.2 Обеспечение занятий спортом в помещениях;</p> <p>5.1.3 Площадки для занятий спортом;</p> <p>5.1.4 Оборудованные площадки для занятий спортом;</p> <p>5.1.5 Водный спорт;</p> <p>5.1.6 Авиационный спорт;</p> <p>5.1.7 Спортивные базы;</p> <p>8.3 Обеспечение внутреннего правопорядка</p>
--	--

КРТ-19		
№ п/п	Наименование параметра	Значение параметра
1	Плотность жилой застройки, процент застройки жилыми домами жилого района (квартала)	5530 м ² /га; 7,9 % (13400 м ² /га; 19,2 %)
2	Предельное количество этажей (за исключением подземных и технических этажей)	7
3	Максимальный процент застройки в границах земельного участка	Не подлежат установлению
4	Предельные (минимальные и (или) максимальные) размеры земельных участков	Не подлежат установлению
5	Минимальные отступы от границ земельных участков	Не подлежат установлению
6	Расчетная численность населения	Определяется из расчета 28 кв.м. общей площади многоквартирной жилой застройки на 1 человека
7	Минимальная обеспеченность объектами водоснабжения	220 л./сут на 1 человека населения планируемой застройки
8	Минимальная обеспеченность объектами водоотведения	220 л./сут на 1 человека населения планируемой застройки
9	Минимальная обеспеченность объектами теплоснабжения	0,05 Гкал/1000 кв.м общей площади планируемых объектов капитального строительства
10	Минимальная обеспеченность объектами энергоснабжения	20 Вт./кв.м общей площади планируемых объектов капитального строительства
11	Минимальная обеспеченность местами хранения транспорта	420 машино-мест на 1 тыс. человек населения планируемой застройки
12	Площадь благоустройства (территория общего пользования)	4,4 кв.м на 1 человека населения планируемой застройки
13	Рабочие места	50% от расчетной численности населения
14	Минимальная обеспеченность местами в дошкольных образовательных организациях	65 мест на 1 тыс. человек населения планируемой застройки
15	Минимальная обеспеченность местами	135 мест на 1 тыс. человек населения

	в образовательных организациях	планируемой застройки
16	Минимальная обеспеченность поликлиниками	17,75 посещений в смену на 1 тыс. населения
17	Минимальная обеспеченность территориями плоскостных спортивных сооружений	948,3 кв.м. на 1 тыс. человек населения планируемой застройки
18	Мероприятия по развитию транспорта	В соответствии с СТП ТО МО
19	Минимальная обеспеченность участковыми пунктами полиции	1 участковый пункт на 2,8 тыс. населения площадью 45 кв.м.
20	Минимальная обеспеченность многофункциональными центрами	40 кв.м. на 2 тыс. человек населения планируемой застройки
21	Минимальная обеспеченность отдельно стоящими объектами торговли	300 кв.м. на 1 тыс. человек населения планируемой застройки
22	Удаленность до объектов социальной и транспортной инфраструктур	В соответствии с СП 42.13330.2016 «СНиП 2.07.01-89* Градостроительство. Планировка и застройка городских и сельских поселений»

Виды разрешенного использования

Тип	ВРИ
Основные:	<ul style="list-style-type: none"> 2.1 Для индивидуального жилищного строительства; 2.1.1 Малоэтажная многоквартирная жилая застройка; 2.5 Среднеэтажная жилая застройка; 2.7 Обслуживание жилой застройки; 2.7.1 Хранение автотранспорта; 2.7.2 Размещение гаражей для собственных нужд; 3.1. Коммунальное обслуживание; 3.1.1 Предоставление коммунальных услуг; 3.1.2 Административные здания организаций, обеспечивающих предоставление коммунальных услуг; 4.4 Магазины; 5.1 Спорт; 5.1.1 Обеспечение спортивно-зрелищных мероприятий; 5.1.2 Обеспечение занятий спортом в помещениях; 5.1.3 Площадки для занятий спортом; 5.1.4 Оборудованные площадки для занятий спортом; 5.1.5 Водный спорт; 5.1.6 Авиационный спорт; 5.1.7 Спортивные базы; 6.8 Связь; 7.2 Автомобильный транспорт; 7.2.1 Размещение автомобильных дорог; 7.2.2 Обслуживание перевозок пассажиров; 7.2.3 Стоянки транспорта общего пользования; 8.3 Обеспечение внутреннего правопорядка; 9.3 Историко-культурная деятельность; 12.0 Земельные участки (территории) общего пользования; 12.0.1 Улично-дорожная сеть; 12.0.2 Благоустройство территории
Условно разрешенные:	<ul style="list-style-type: none"> 3.4.2 Стационарное медицинское обслуживание; 3.5.2 Среднее и высшее профессиональное образование; 3.8 Общественное управление;

	<p>3.8.1 Государственное управление;</p> <p>3.8.2 Представительская деятельность;</p> <p>3.9 Обеспечение научной деятельности;</p> <p>3.9.1 Обеспечение деятельности в области гидрометеорологии и смежных с ней областях;</p> <p>3.9.2 Проведение научных исследований;</p> <p>3.9.3 Проведение научных испытаний;</p> <p>4.2 Объекты торговли (торговые центры, торгово-развлекательные центры (комплексы);</p> <p>4.5 Банковская и страховая деятельность;</p> <p>4.10 Выставочно-ярмарочная деятельность</p>
Вспомогательные:	<p>2.7 Обслуживание жилой застройки;</p> <p>2.7.1 Хранение автотранспорта;</p> <p>2.7.2 Размещение гаражей для собственных нужд;</p> <p>3.5 Образование и просвещение;</p> <p>3.5.1 Дошкольное, начальное и среднее общее образование;</p> <p>3.5.2 Среднее и высшее профессиональное образование;</p> <p>3.8 Общественное управление;</p> <p>3.8.1 Государственное управление;</p> <p>3.8.2 Представительская деятельность;</p> <p>3.9 Обеспечение научной деятельности;</p> <p>3.9.1 Обеспечение деятельности в области гидрометеорологии и смежных с ней областях;</p> <p>3.9.2 Проведение научных исследований;</p> <p>3.9.3 Проведение научных испытаний;</p> <p>4.5 Банковская и страховая деятельность;</p> <p>4.9 Служебные гаражи;</p> <p>4.9.1 Объекты дорожного сервиса;</p> <p>4.9.1.1 Заправка транспортных средств;</p> <p>4.9.1.2 Обеспечение дорожного отдыха;</p> <p>4.9.1.3 Автомобильные мойки;</p> <p>4.9.1.4 Ремонт автомобилей;</p> <p>5.1 Спорт;</p> <p>5.1.1 Обеспечение спортивно-зрелищных мероприятий;</p> <p>5.1.2 Обеспечение занятий спортом в помещениях;</p> <p>5.1.3 Площадки для занятий спортом;</p> <p>5.1.4 Оборудованные площадки для занятий спортом;</p> <p>5.1.5 Водный спорт;</p> <p>5.1.6 Авиационный спорт;</p> <p>5.1.7 Спортивные базы;</p> <p>8.3 Обеспечение внутреннего правопорядка</p>

КРТ-20		
№ п/п	Наименование параметра	Значение параметра
1	Плотность жилой застройки, процент застройки жилыми домами жилого района (квартала)	5530 м2/га; 7,9 % (13400 м2/га; 19,2 %)
2	Предельное количество этажей (за исключением подземных и технических этажей)	7
3	Максимальный процент застройки в	Не подлежат установлению

	границах земельного участка	
4	Предельные (минимальные и (или) максимальные) размеры земельных участков	Не подлежат установлению
5	Минимальные отступы от границ земельных участков	Не подлежат установлению
6	Расчетная численность населения	Определяется из расчета 28 кв.м. общей площади многоквартирной жилой застройки на 1 человека
7	Минимальная обеспеченность объектами водоснабжения	220 л./сут на 1 человека населения планируемой застройки
8	Минимальная обеспеченность объектами водоотведения	220 л./сут на 1 человека населения планируемой застройки
9	Минимальная обеспеченность объектами теплоснабжения	0,05 Гкал/1000 кв.м общей площади планируемых объектов капитального строительства
10	Минимальная обеспеченность объектами энергоснабжения	20 Вт./кв.м общей площади планируемых объектов капитального строительства
11	Минимальная обеспеченность местами хранения транспорта	420 машино-мест на 1 тыс. человек населения планируемой застройки
12	Площадь благоустройства (территория общего пользования)	4,4 кв.м на 1 человека населения планируемой застройки
13	Рабочие места	50% от расчетной численности населения
14	Минимальная обеспеченность местами в дошкольных образовательных организациях	65 мест на 1 тыс. человек населения планируемой застройки
15	Минимальная обеспеченность местами в образовательных организациях	135 мест на 1 тыс. человек населения планируемой застройки
16	Минимальная обеспеченность поликлиниками	17,75 посещений в смену на 1 тыс. населения
17	Минимальная обеспеченность территориями плоскостных спортивных сооружений	948,3 кв.м. на 1 тыс. человек населения планируемой застройки
18	Мероприятия по развитию транспорта	В соответствии с СТП ТО МО
19	Минимальная обеспеченность участковыми пунктами полиции	1 участковый пункт на 2,8 тыс. населения площадью 45 кв.м.
20	Минимальная обеспеченность многофункциональными центрами	40 кв.м. на 2 тыс. человек населения планируемой застройки
21	Минимальная обеспеченность отдельно стоящими объектами торговли	300 кв.м. на 1 тыс. человек населения планируемой застройки
22	Удаленность до объектов социальной и транспортной инфраструктур	В соответствии с СП 42.13330.2016 «СНиП 2.07.01-89* Градостроительство. Планировка и застройка городских и сельских поселений»

Виды разрешенного использования

Тип	ВРИ
Основные:	2.1 Для индивидуального жилищного строительства; 2.1.1 Малоэтажная многоквартирная жилая застройка; 2.5 Среднеэтажная жилая застройка; 2.7 Обслуживание жилой застройки; 2.7.1 Хранение автотранспорта; 2.7.2 Размещение гаражей для собственных нужд;

	<p>3.1. Коммунальное обслуживание; 3.1.1 Предоставление коммунальных услуг; 3.1.2 Административные здания организаций, обеспечивающих предоставление коммунальных услуг; 4.4 Магазины; 5.1 Спорт; 5.1.1 Обеспечение спортивно-зрелищных мероприятий; 5.1.2 Обеспечение занятий спортом в помещениях; 5.1.3 Площадки для занятий спортом; 5.1.4 Оборудованные площадки для занятий спортом; 5.1.5 Водный спорт; 5.1.6 Авиационный спорт; 5.1.7 Спортивные базы; 6.8 Связь; 7.2 Автомобильный транспорт; 7.2.1 Размещение автомобильных дорог; 7.2.2 Обслуживание перевозок пассажиров; 7.2.3 Стоянки транспорта общего пользования; 8.3 Обеспечение внутреннего правопорядка; 9.3 Историко-культурная деятельность; 12.0 Земельные участки (территории) общего пользования; 12.0.1 Улично-дорожная сеть; 12.0.2 Благоустройство территории</p>
<p>Условно разрешенные:</p>	<p>3.4.2 Стационарное медицинское обслуживание; 3.5.2 Среднее и высшее профессиональное образование; 3.8 Общественное управление; 3.8.1 Государственное управление; 3.8.2 Представительская деятельность; 3.9 Обеспечение научной деятельности; 3.9.1 Обеспечение деятельности в области гидрометеорологии и смежных с ней областях; 3.9.2 Проведение научных исследований; 3.9.3 Проведение научных испытаний; 4.2 Объекты торговли (торговые центры, торгово-развлекательные центры (комплексы)); 4.5 Банковская и страховая деятельность; 4.10 Выставочно-ярмарочная деятельность</p>
<p>Вспомогательные:</p>	<p>2.7 Обслуживание жилой застройки; 2.7.1 Хранение автотранспорта; 2.7.2 Размещение гаражей для собственных нужд; 3.5 Образование и просвещение; 3.5.1 Дошкольное, начальное и среднее общее образование; 3.5.2 Среднее и высшее профессиональное образование; 3.8 Общественное управление; 3.8.1 Государственное управление; 3.8.2 Представительская деятельность; 3.9 Обеспечение научной деятельности; 3.9.1 Обеспечение деятельности в области гидрометеорологии и смежных с ней областях; 3.9.2 Проведение научных исследований; 3.9.3 Проведение научных испытаний; 4.5 Банковская и страховая деятельность;</p>

	<p>4.9 Служебные гаражи;</p> <p>4.9.1 Объекты дорожного сервиса;</p> <p>4.9.1.1 Заправка транспортных средств;</p> <p>4.9.1.2 Обеспечение дорожного отдыха;</p> <p>4.9.1.3 Автомобильные мойки;</p> <p>4.9.1.4 Ремонт автомобилей;</p> <p>5.1 Спорт;</p> <p>5.1.1 Обеспечение спортивно-зрелищных мероприятий;</p> <p>5.1.2 Обеспечение занятий спортом в помещениях;</p> <p>5.1.3 Площадки для занятий спортом;</p> <p>5.1.4 Оборудованные площадки для занятий спортом;</p> <p>5.1.5 Водный спорт;</p> <p>5.1.6 Авиационный спорт;</p> <p>5.1.7 Спортивные базы;</p> <p>8.3 Обеспечение внутреннего правопорядка</p>
--	--

КРТ-21		
№ п/п	Наименование параметра	Значение параметра
1	Плотность жилой застройки, процент застройки жилыми домами жилого района (квартала)	5530 м ² /га; 7,9 % (13400 м ² /га; 19,2 %)
2	Предельное количество этажей (за исключением подземных и технических этажей)	7
3	Максимальный процент застройки в границах земельного участка	Не подлежат установлению
4	Предельные (минимальные и (или) максимальные) размеры земельных участков	Не подлежат установлению
5	Минимальные отступы от границ земельных участков	Не подлежат установлению
6	Расчетная численность населения	Определяется из расчета 28 кв.м. общей площади многоквартирной жилой застройки на 1 человека
7	Минимальная обеспеченность объектами водоснабжения	220 л./сут на 1 человека населения планируемой застройки
8	Минимальная обеспеченность объектами водоотведения	220 л./сут на 1 человека населения планируемой застройки
9	Минимальная обеспеченность объектами теплоснабжения	0,05 Гкал/1000 кв.м общей площади планируемых объектов капитального строительства
10	Минимальная обеспеченность объектами энергоснабжения	20 Вт./кв.м общей площади планируемых объектов капитального строительства
11	Минимальная обеспеченность местами хранения транспорта	420 машино-мест на 1 тыс. человек населения планируемой застройки
12	Площадь благоустройства (территория общего пользования)	4,4 кв.м на 1 человека населения планируемой застройки
13	Рабочие места	50% от расчетной численности населения
14	Минимальная обеспеченность местами в дошкольных образовательных организациях	65 мест на 1 тыс. человек населения планируемой застройки

15	Минимальная обеспеченность местами в образовательных организациях	135 мест на 1 тыс. человек населения планируемой застройки
16	Минимальная обеспеченность поликлиниками	17,75 посещений в смену на 1 тыс. населения
17	Минимальная обеспеченность территориями плоскостных спортивных сооружений	948,3 кв.м. на 1 тыс. человек населения планируемой застройки
18	Мероприятия по развитию транспорта	В соответствии с СТП ТО МО
19	Минимальная обеспеченность участковыми пунктами полиции	1 участковый пункт на 2,8 тыс. населения площадью 45 кв.м.
20	Минимальная обеспеченность многофункциональными центрами	40 кв.м. на 2 тыс. человек населения планируемой застройки
21	Минимальная обеспеченность отдельно стоящими объектами торговли	300 кв.м. на 1 тыс. человек населения планируемой застройки
22	Удаленность до объектов социальной и транспортной инфраструктур	В соответствии с СП 42.13330.2016 «СНиП 2.07.01-89* Градостроительство. Планировка и застройка городских и сельских поселений»

Виды разрешенного использования

Тип	ВРИ
Основные:	2.1 Для индивидуального жилищного строительства; 2.1.1 Малоэтажная многоквартирная жилая застройка; 2.5 Среднеэтажная жилая застройка; 2.7 Обслуживание жилой застройки; 2.7.1 Хранение автотранспорта; 2.7.2 Размещение гаражей для собственных нужд; 3.1. Коммунальное обслуживание; 3.1.1 Предоставление коммунальных услуг; 3.1.2 Административные здания организаций, обеспечивающих предоставление коммунальных услуг; 4.4 Магазины; 5.1 Спорт; 5.1.1 Обеспечение спортивно-зрелищных мероприятий; 5.1.2 Обеспечение занятий спортом в помещениях; 5.1.3 Площадки для занятий спортом; 5.1.4 Оборудованные площадки для занятий спортом; 5.1.5 Водный спорт; 5.1.6 Авиационный спорт; 5.1.7 Спортивные базы; 6.8 Связь; 7.2 Автомобильный транспорт; 7.2.1 Размещение автомобильных дорог; 7.2.2 Обслуживание перевозок пассажиров; 7.2.3 Стоянки транспорта общего пользования; 8.3 Обеспечение внутреннего правопорядка; 9.3 Историко-культурная деятельность; 12.0 Земельные участки (территории) общего пользования; 12.0.1 Улично-дорожная сеть; 12.0.2 Благоустройство территории
Условно разрешенные:	3.4.2 Стационарное медицинское обслуживание; 3.5.2 Среднее и высшее профессиональное образование;

	<p>3.8 Общественное управление; 3.8.1 Государственное управление; 3.8.2 Представительская деятельность; 3.9 Обеспечение научной деятельности; 3.9.1 Обеспечение деятельности в области гидрометеорологии и смежных с ней областях; 3.9.2 Проведение научных исследований; 3.9.3 Проведение научных испытаний; 4.2 Объекты торговли (торговые центры, торгово-развлекательные центры (комплексы)); 4.5 Банковская и страховая деятельность; 4.10 Выставочно-ярмарочная деятельность</p>
Вспомогательные:	<p>2.7 Обслуживание жилой застройки; 2.7.1 Хранение автотранспорта; 2.7.2 Размещение гаражей для собственных нужд; 3.5 Образование и просвещение; 3.5.1 Дошкольное, начальное и среднее общее образование; 3.5.2 Среднее и высшее профессиональное образование; 3.8 Общественное управление; 3.8.1 Государственное управление; 3.8.2 Представительская деятельность; 3.9 Обеспечение научной деятельности; 3.9.1 Обеспечение деятельности в области гидрометеорологии и смежных с ней областях; 3.9.2 Проведение научных исследований; 3.9.3 Проведение научных испытаний; 4.5 Банковская и страховая деятельность; 4.9 Служебные гаражи; 4.9.1 Объекты дорожного сервиса; 4.9.1.1 Заправка транспортных средств; 4.9.1.2 Обеспечение дорожного отдыха; 4.9.1.3 Автомобильные мойки; 4.9.1.4 Ремонт автомобилей; 5.1 Спорт; 5.1.1 Обеспечение спортивно-зрелищных мероприятий; 5.1.2 Обеспечение занятий спортом в помещениях; 5.1.3 Площадки для занятий спортом; 5.1.4 Оборудованные площадки для занятий спортом; 5.1.5 Водный спорт; 5.1.6 Авиационный спорт; 5.1.7 Спортивные базы; 8.3 Обеспечение внутреннего правопорядка</p>

КРТ-22		
№ п/п	Наименование параметра	Значение параметра
1	Плотность жилой застройки, процент застройки жилыми домами жилого района (квартала)	4180 м2/га; 13,9 % (8920 м2/га; 29,7 %)
2	Предельное количество этажей (за исключением подземных и	3

	технических этажей)	
3	Максимальный процент застройки в границах земельного участка	Не подлежат установлению
4	Предельные (минимальные и (или) максимальные) размеры земельных участков	Не подлежат установлению
5	Минимальные отступы от границ земельных участков	Не подлежат установлению
6	Расчетная численность населения	Определяется из расчета 28 кв.м. общей площади многоквартирной жилой застройки на 1 человека
7	Минимальная обеспеченность объектами водоснабжения	220 л./сут на 1 человека населения планируемой застройки
8	Минимальная обеспеченность объектами водоотведения	220 л./сут на 1 человека населения планируемой застройки
9	Минимальная обеспеченность объектами теплоснабжения	0,05 Гкал/1000 кв.м общей площади планируемых объектов капитального строительства
10	Минимальная обеспеченность объектами энергоснабжения	20 Вт./кв.м общей площади планируемых объектов капитального строительства
11	Минимальная обеспеченность местами хранения транспорта	420 машино-мест на 1 тыс. человек населения планируемой застройки
12	Площадь благоустройства (территория общего пользования)	4,4 кв.м на 1 человека населения планируемой застройки
13	Рабочие места	50% от расчетной численности населения
14	Минимальная обеспеченность местами в дошкольных образовательных организациях	65 мест на 1 тыс. человек населения планируемой застройки
15	Минимальная обеспеченность местами в образовательных организациях	135 мест на 1 тыс. человек населения планируемой застройки
16	Минимальная обеспеченность поликлиниками	17,75 посещений в смену на 1 тыс. населения
17	Минимальная обеспеченность территориями плоскостных спортивных сооружений	948,3 кв.м. на 1 тыс. человек населения планируемой застройки
18	Мероприятия по развитию транспорта	В соответствии с СТП ТО МО
19	Минимальная обеспеченность участковыми пунктами полиции	1 участковый пункт на 2,8 тыс. населения площадью 45 кв.м.
20	Минимальная обеспеченность многофункциональными центрами	40 кв.м. на 2 тыс. человек населения планируемой застройки
21	Минимальная обеспеченность отдельно стоящими объектами торговли	300 кв.м. на 1 тыс. человек населения планируемой застройки
22	Удаленность до объектов социальной и транспортной инфраструктур	В соответствии с СП 42.13330.2016 «СНиП 2.07.01-89* Градостроительство. Планировка и застройка городских и сельских поселений»
Виды разрешенного использования		
Тип		ВРИ
Основные:	2.1 Для индивидуального жилищного строительства; 2.1.1 Малоэтажная многоквартирная жилая застройка; 2.7 Обслуживание жилой застройки; 2.7.1 Хранение автотранспорта; 2.7.2 Размещение гаражей для собственных нужд;	

	<p>3.1. Коммунальное обслуживание; 3.1.1 Предоставление коммунальных услуг; 3.1.2 Административные здания организаций, обеспечивающих предоставление коммунальных услуг; 4.4 Магазины; 5.1 Спорт; 5.1.1 Обеспечение спортивно-зрелищных мероприятий; 5.1.2 Обеспечение занятий спортом в помещениях; 5.1.3 Площадки для занятий спортом; 5.1.4 Оборудованные площадки для занятий спортом; 5.1.5 Водный спорт; 5.1.6 Авиационный спорт; 5.1.7 Спортивные базы; 6.8 Связь; 7.2 Автомобильный транспорт; 7.2.1 Размещение автомобильных дорог; 7.2.2 Обслуживание перевозок пассажиров; 7.2.3 Стоянки транспорта общего пользования; 8.3 Обеспечение внутреннего правопорядка; 9.3 Историко-культурная деятельность; 12.0 Земельные участки (территории) общего пользования; 12.0.1 Улично-дорожная сеть; 12.0.2 Благоустройство территории</p>
<p>Условно разрешенные:</p>	<p>3.4.2 Стационарное медицинское обслуживание; 3.5.2 Среднее и высшее профессиональное образование; 3.8 Общественное управление; 3.8.1 Государственное управление; 3.8.2 Представительская деятельность; 3.9 Обеспечение научной деятельности; 3.9.1 Обеспечение деятельности в области гидрометеорологии и смежных с ней областях; 3.9.2 Проведение научных исследований; 3.9.3 Проведение научных испытаний; 4.2 Объекты торговли (торговые центры, торгово-развлекательные центры (комплексы)); 4.5 Банковская и страховая деятельность; 4.10 Выставочно-ярмарочная деятельность</p>
<p>Вспомогательные:</p>	<p>2.7 Обслуживание жилой застройки; 2.7.1 Хранение автотранспорта; 2.7.2 Размещение гаражей для собственных нужд; 3.5 Образование и просвещение; 3.5.1 Дошкольное, начальное и среднее общее образование; 3.5.2 Среднее и высшее профессиональное образование; 3.8 Общественное управление; 3.8.1 Государственное управление; 3.8.2 Представительская деятельность; 3.9 Обеспечение научной деятельности; 3.9.1 Обеспечение деятельности в области гидрометеорологии и смежных с ней областях; 3.9.2 Проведение научных исследований; 3.9.3 Проведение научных испытаний; 4.5 Банковская и страховая деятельность;</p>

	<p>4.9 Служебные гаражи;</p> <p>4.9.1 Объекты дорожного сервиса;</p> <p>4.9.1.1 Заправка транспортных средств;</p> <p>4.9.1.2 Обеспечение дорожного отдыха;</p> <p>4.9.1.3 Автомобильные мойки;</p> <p>4.9.1.4 Ремонт автомобилей;</p> <p>5.1 Спорт;</p> <p>5.1.1 Обеспечение спортивно-зрелищных мероприятий;</p> <p>5.1.2 Обеспечение занятий спортом в помещениях;</p> <p>5.1.3 Площадки для занятий спортом;</p> <p>5.1.4 Оборудованные площадки для занятий спортом;</p> <p>5.1.5 Водный спорт;</p> <p>5.1.6 Авиационный спорт;</p> <p>5.1.7 Спортивные базы;</p> <p>8.3 Обеспечение внутреннего правопорядка</p>
--	--

КРТ-23		
№ п/п	Наименование параметра	Значение параметра
1	Плотность жилой застройки, процент застройки жилыми домами жилого района (квартала)	4860 м ² /га; 9,7 % (11300 м ² /га; 22,6 %)
2	Предельное количество этажей (за исключением подземных и технических этажей)	5
3	Максимальный процент застройки в границах земельного участка	Не подлежат установлению
4	Предельные (минимальные и (или) максимальные) размеры земельных участков	Не подлежат установлению
5	Минимальные отступы от границ земельных участков	Не подлежат установлению
6	Расчетная численность населения	Определяется из расчета 28 кв.м. общей площади многоквартирной жилой застройки на 1 человека
7	Минимальная обеспеченность объектами водоснабжения	220 л./сут на 1 человека населения планируемой застройки
8	Минимальная обеспеченность объектами водоотведения	220 л./сут на 1 человека населения планируемой застройки
9	Минимальная обеспеченность объектами теплоснабжения	0,05 Гкал/1000 кв.м общей площади планируемых объектов капитального строительства
10	Минимальная обеспеченность объектами энергоснабжения	20 Вт./кв.м общей площади планируемых объектов капитального строительства
11	Минимальная обеспеченность местами хранения транспорта	420 машино-мест на 1 тыс. человек населения планируемой застройки
12	Площадь благоустройства (территория общего пользования)	4,4 кв.м на 1 человека населения планируемой застройки
13	Рабочие места	50% от расчетной численности населения
14	Минимальная обеспеченность местами в дошкольных образовательных организациях	65 мест на 1 тыс. человек населения планируемой застройки
15	Минимальная обеспеченность местами	135 мест на 1 тыс. человек населения

	в образовательных организациях	планируемой застройки
16	Минимальная обеспеченность поликлиниками	17,75 посещений в смену на 1 тыс. населения
17	Минимальная обеспеченность территориями плоскостных спортивных сооружений	948,3 кв.м. на 1 тыс. человек населения планируемой застройки
18	Мероприятия по развитию транспорта	В соответствии с СТП ТО МО
19	Минимальная обеспеченность участковыми пунктами полиции	1 участковый пункт на 2,8 тыс. населения площадью 45 кв.м.
20	Минимальная обеспеченность многофункциональными центрами	40 кв.м. на 2 тыс. человек населения планируемой застройки
21	Минимальная обеспеченность отдельно стоящими объектами торговли	300 кв.м. на 1 тыс. человек населения планируемой застройки
22	Удаленность до объектов социальной и транспортной инфраструктур	В соответствии с СП 42.13330.2016 «СНиП 2.07.01-89* Градостроительство. Планировка и застройка городских и сельских поселений»

Виды разрешенного использования

Тип	ВРИ
Основные:	2.1 Для индивидуального жилищного строительства; 2.1.1 Малоэтажная многоквартирная жилая застройка; 2.5 Среднеэтажная жилая застройка; 2.7 Обслуживание жилой застройки; 2.7.1 Хранение автотранспорта; 2.7.2. Размещение гаражей для собственных нужд; 3.1. Коммунальное обслуживание; 3.1.1 Предоставление коммунальных услуг; 3.1.2 Административные здания организаций, обеспечивающих предоставление коммунальных услуг; 4.4 Магазины; 5.1 Спорт; 5.1.1 Обеспечение спортивно-зрелищных мероприятий; 5.1.2 Обеспечение занятий спортом в помещениях; 5.1.3 Площадки для занятий спортом; 5.1.4 Оборудованные площадки для занятий спортом; 5.1.5 Водный спорт; 5.1.6 Авиационный спорт; 5.1.7 Спортивные базы; 6.8 Связь; 7.2 Автомобильный транспорт; 7.2.1 Размещение автомобильных дорог; 7.2.2 Обслуживание перевозок пассажиров; 7.2.3 Стоянки транспорта общего пользования; 8.3 Обеспечение внутреннего правопорядка; 9.3 Историко-культурная деятельность; 12.0 Земельные участки (территории) общего пользования; 12.0.1 Улично-дорожная сеть; 12.0.2 Благоустройство территории
Условно разрешенные:	3.4.2 Стационарное медицинское обслуживание; 3.5.2 Среднее и высшее профессиональное образование; 3.8 Общественное управление;

	<p>3.8.1 Государственное управление;</p> <p>3.8.2 Представительская деятельность;</p> <p>3.9 Обеспечение научной деятельности;</p> <p>3.9.1 Обеспечение деятельности в области гидрометеорологии и смежных с ней областях;</p> <p>3.9.2 Проведение научных исследований;</p> <p>3.9.3 Проведение научных испытаний;</p> <p>4.2 Объекты торговли (торговые центры, торгово-развлекательные центры (комплексы));</p> <p>4.5 Банковская и страховая деятельность;</p> <p>4.10 Выставочно-ярмарочная деятельность</p>
Вспомогательные:	<p>2.7 Обслуживание жилой застройки;</p> <p>2.7.1 Хранение автотранспорта;</p> <p>2.7.2. Размещение гаражей для собственных нужд;</p> <p>3.5 Образование и просвещение;</p> <p>3.5.1 Дошкольное, начальное и среднее общее образование;</p> <p>3.5.2 Среднее и высшее профессиональное образование;</p> <p>3.8 Общественное управление;</p> <p>3.8.1 Государственное управление;</p> <p>3.8.2 Представительская деятельность;</p> <p>3.9 Обеспечение научной деятельности;</p> <p>3.9.1 Обеспечение деятельности в области гидрометеорологии и смежных с ней областях;</p> <p>3.9.2 Проведение научных исследований;</p> <p>3.9.3 Проведение научных испытаний;</p> <p>4.5 Банковская и страховая деятельность;</p> <p>4.9 Служебные гаражи;</p> <p>4.9.1 Объекты дорожного сервиса;</p> <p>4.9.1.1 Заправка транспортных средств;</p> <p>4.9.1.2 Обеспечение дорожного отдыха;</p> <p>4.9.1.3 Автомобильные мойки;</p> <p>4.9.1.4 Ремонт автомобилей;</p> <p>5.1 Спорт;</p> <p>5.1.1 Обеспечение спортивно-зрелищных мероприятий;</p> <p>5.1.2 Обеспечение занятий спортом в помещениях;</p> <p>5.1.3 Площадки для занятий спортом;</p> <p>5.1.4 Оборудованные площадки для занятий спортом;</p> <p>5.1.5 Водный спорт;</p> <p>5.1.6 Авиационный спорт;</p> <p>5.1.7 Спортивные базы;</p> <p>8.3 Обеспечение внутреннего правопорядка</p>

КРТ-24		
№ п/п	Наименование параметра	Значение параметра
1	Плотность жилой застройки, процент застройки жилыми домами жилого района (квартала)	5530 м2/га; 7,9 % (13400 м2/га; 19,2 %)
2	Предельное количество этажей (за исключением подземных и технических этажей)	7

3	Максимальный процент застройки в границах земельного участка	Не подлежат установлению
4	Предельные (минимальные и (или) максимальные) размеры земельных участков	Не подлежат установлению
5	Минимальные отступы от границ земельных участков	Не подлежат установлению
6	Расчетная численность населения	Определяется из расчета 28 кв.м. общей площади многоквартирной жилой застройки на 1 человека
7	Минимальная обеспеченность объектами водоснабжения	220 л./сут на 1 человека населения планируемой застройки
8	Минимальная обеспеченность объектами водоотведения	220 л./сут на 1 человека населения планируемой застройки
9	Минимальная обеспеченность объектами теплоснабжения	0,05 Гкал/1000 кв.м общей площади планируемых объектов капитального строительства
10	Минимальная обеспеченность объектами энергоснабжения	20 Вт./кв.м общей площади планируемых объектов капитального строительства
11	Минимальная обеспеченность местами хранения транспорта	420 машино-мест на 1 тыс. человек населения планируемой застройки
12	Площадь благоустройства (территория общего пользования)	4,4 кв.м на 1 человека населения планируемой застройки
13	Рабочие места	50% от расчетной численности населения
14	Минимальная обеспеченность местами в дошкольных образовательных организациях	65 мест на 1 тыс. человек населения планируемой застройки
15	Минимальная обеспеченность местами в образовательных организациях	135 мест на 1 тыс. человек населения планируемой застройки
16	Минимальная обеспеченность поликлиниками	17,75 посещений в смену на 1 тыс. населения
17	Минимальная обеспеченность территориями плоскостных спортивных сооружений	948,3 кв.м. на 1 тыс. человек населения планируемой застройки
18	Мероприятия по развитию транспорта	В соответствии с СТП ТО МО
19	Минимальная обеспеченность участковыми пунктами полиции	1 участковый пункт на 2,8 тыс. населения площадью 45 кв.м.
20	Минимальная обеспеченность многофункциональными центрами	40 кв.м. на 2 тыс. человек населения планируемой застройки
21	Минимальная обеспеченность отдельно стоящими объектами торговли	300 кв.м. на 1 тыс. человек населения планируемой застройки
22	Удаленность до объектов социальной и транспортной инфраструктур	В соответствии с СП 42.13330.2016 «СНиП 2.07.01-89* Градостроительство. Планировка и застройка городских и сельских поселений»

Виды разрешенного использования

Тип	ВРИ
Основные:	2.1 Для индивидуального жилищного строительства; 2.1.1 Малоэтажная многоквартирная жилая застройка; 2.5 Среднеэтажная жилая застройка; 2.7 Обслуживание жилой застройки; 2.7.1 Хранение автотранспорта;

	<p>2.7.2 Размещение гаражей для собственных нужд; 3.1. Коммунальное обслуживание; 3.1.1 Предоставление коммунальных услуг; 3.1.2 Административные здания организаций, обеспечивающих предоставление коммунальных услуг; 4.4 Магазины; 5.1 Спорт; 5.1.1 Обеспечение спортивно-зрелищных мероприятий; 5.1.2 Обеспечение занятий спортом в помещениях; 5.1.3 Площадки для занятий спортом; 5.1.4 Оборудованные площадки для занятий спортом; 5.1.5 Водный спорт; 5.1.6 Авиационный спорт; 5.1.7 Спортивные базы; 6.8 Связь; 7.2 Автомобильный транспорт; 7.2.1 Размещение автомобильных дорог; 7.2.2 Обслуживание перевозок пассажиров; 7.2.3 Стоянки транспорта общего пользования; 8.3 Обеспечение внутреннего правопорядка; 9.3 Историко-культурная деятельность; 12.0 Земельные участки (территории) общего пользования; 12.0.1 Улично-дорожная сеть; 12.0.2 Благоустройство территории</p>
Условно разрешенные:	<p>3.4.2 Стационарное медицинское обслуживание; 3.5.2 Среднее и высшее профессиональное образование; 3.8 Общественное управление; 3.8.1 Государственное управление; 3.8.2 Представительская деятельность; 3.9 Обеспечение научной деятельности; 3.9.1 Обеспечение деятельности в области гидрометеорологии и смежных с ней областях; 3.9.2 Проведение научных исследований; 3.9.3 Проведение научных испытаний; 4.2 Объекты торговли (торговые центры, торгово-развлекательные центры (комплексы)); 4.5 Банковская и страховая деятельность; 4.10 Выставочно-ярмарочная деятельность</p>
Вспомогательные:	<p>2.7 Обслуживание жилой застройки; 2.7.1 Хранение автотранспорта; 2.7.2 Размещение гаражей для собственных нужд; 3.5 Образование и просвещение; 3.5.1 Дошкольное, начальное и среднее общее образование; 3.5.2 Среднее и высшее профессиональное образование; 3.8 Общественное управление; 3.8.1 Государственное управление; 3.8.2 Представительская деятельность; 3.9 Обеспечение научной деятельности; 3.9.1 Обеспечение деятельности в области гидрометеорологии и смежных с ней областях; 3.9.2 Проведение научных исследований; 3.9.3 Проведение научных испытаний;</p>

	<p>4.5 Банковская и страховая деятельность;</p> <p>4.9 Служебные гаражи;</p> <p>4.9.1 Объекты дорожного сервиса;</p> <p>4.9.1.1 Заправка транспортных средств;</p> <p>4.9.1.2 Обеспечение дорожного отдыха;</p> <p>4.9.1.3 Автомобильные мойки;</p> <p>4.9.1.4 Ремонт автомобилей;</p> <p>5.1 Спорт;</p> <p>5.1.1 Обеспечение спортивно-зрелищных мероприятий;</p> <p>5.1.2 Обеспечение занятий спортом в помещениях;</p> <p>5.1.3 Площадки для занятий спортом;</p> <p>5.1.4 Оборудованные площадки для занятий спортом;</p> <p>5.1.5 Водный спорт;</p> <p>5.1.6 Авиационный спорт;</p> <p>5.1.7 Спортивные базы;</p> <p>8.3 Обеспечение внутреннего правопорядка</p>
--	--

КРТ-25		
№ п/п	Наименование параметра	Значение параметра
1	Плотность жилой застройки, процент застройки жилыми домами жилого района (квартала)	4260 м ² /га; 14,2 % (9000 м ² /га; 30,1 %)
2	Предельное количество этажей (за исключением подземных и технических этажей)	3
3	Максимальный процент застройки в границах земельного участка	Не подлежат установлению
4	Предельные (минимальные и (или) максимальные) размеры земельных участков	Не подлежат установлению
5	Минимальные отступы от границ земельных участков	Не подлежат установлению
6	Расчетная численность населения	Определяется из расчета 28 кв.м. общей площади многоквартирной жилой застройки на 1 человека
7	Минимальная обеспеченность объектами водоснабжения	220 л./сут на 1 человека населения планируемой застройки
8	Минимальная обеспеченность объектами водоотведения	220 л./сут на 1 человека населения планируемой застройки
9	Минимальная обеспеченность объектами теплоснабжения	0,05 Гкал/1000 кв.м общей площади планируемых объектов капитального строительства
10	Минимальная обеспеченность объектами энергоснабжения	20 Вт./кв.м общей площади планируемых объектов капитального строительства
11	Минимальная обеспеченность местами хранения транспорта	420 машино-мест на 1 тыс. человек населения планируемой застройки
12	Площадь благоустройства (территория общего пользования)	4,4 кв.м на 1 человека населения планируемой застройки
13	Рабочие места	50% от расчетной численности населения
14	Минимальная обеспеченность местами в дошкольных образовательных организациях	65 мест на 1 тыс. человек населения планируемой застройки

15	Минимальная обеспеченность местами в образовательных организациях	135 мест на 1 тыс. человек населения планируемой застройки
16	Минимальная обеспеченность поликлиниками	17,75 посещений в смену на 1 тыс. населения
17	Минимальная обеспеченность территориями плоскостных спортивных сооружений	948,3 кв.м. на 1 тыс. человек населения планируемой застройки
18	Мероприятия по развитию транспорта	В соответствии с СТП ТО МО
19	Минимальная обеспеченность участковыми пунктами полиции	1 участковый пункт на 2,8 тыс. населения площадью 45 кв.м.
20	Минимальная обеспеченность многофункциональными центрами	40 кв.м. на 2 тыс. человек населения планируемой застройки
21	Минимальная обеспеченность отдельно стоящими объектами торговли	300 кв.м. на 1 тыс. человек населения планируемой застройки
22	Удаленность до объектов социальной и транспортной инфраструктур	В соответствии с СП 42.13330.2016 «СНиП 2.07.01-89* Градостроительство. Планировка и застройка городских и сельских поселений»

Виды разрешенного использования

Тип	ВРИ
Основные:	<ul style="list-style-type: none"> 2.1 Для индивидуального жилищного строительства; 2.1.1 Малоэтажная многоквартирная жилая застройка; 2.7 Обслуживание жилой застройки; 2.7.1 Хранение автотранспорта; 2.7.2 Размещение гаражей для собственных нужд; 3.1. Коммунальное обслуживание; 3.1.1 Предоставление коммунальных услуг; 3.1.2 Административные здания организаций, обеспечивающих предоставление коммунальных услуг; 4.4 Магазины; 5.1 Спорт; 5.1.1 Обеспечение спортивно-зрелищных мероприятий; 5.1.2 Обеспечение занятий спортом в помещениях; 5.1.3 Площадки для занятий спортом; 5.1.4 Оборудованные площадки для занятий спортом; 5.1.5 Водный спорт; 5.1.6 Авиационный спорт; 5.1.7 Спортивные базы; 6.8 Связь; 7.2 Автомобильный транспорт; 7.2.1 Размещение автомобильных дорог; 7.2.2 Обслуживание перевозок пассажиров; 7.2.3 Стоянки транспорта общего пользования; 8.3 Обеспечение внутреннего правопорядка; 9.3 Историко-культурная деятельность; 12.0 Земельные участки (территории) общего пользования; 12.0.1 Улично-дорожная сеть; 12.0.2 Благоустройство территории
Условно разрешенные:	<ul style="list-style-type: none"> 3.4.2 Стационарное медицинское обслуживание; 3.5.2 Среднее и высшее профессиональное образование; 3.8 Общественное управление;

	<p>3.8.1 Государственное управление;</p> <p>3.8.2 Представительская деятельность;</p> <p>3.9 Обеспечение научной деятельности;</p> <p>3.9.1 Обеспечение деятельности в области гидрометеорологии и смежных с ней областях;</p> <p>3.9.2 Проведение научных исследований;</p> <p>3.9.3 Проведение научных испытаний;</p> <p>4.2 Объекты торговли (торговые центры, торгово-развлекательные центры (комплексы));</p> <p>4.5 Банковская и страховая деятельность;</p> <p>4.10 Выставочно-ярмарочная деятельность</p>
Вспомогательные:	<p>2.7 Обслуживание жилой застройки;</p> <p>2.7.1 Хранение автотранспорта;</p> <p>2.7.2 Размещение гаражей для собственных нужд;</p> <p>3.5 Образование и просвещение;</p> <p>3.5.1 Дошкольное, начальное и среднее общее образование;</p> <p>3.5.2 Среднее и высшее профессиональное образование;</p> <p>3.8 Общественное управление;</p> <p>3.8.1 Государственное управление;</p> <p>3.8.2 Представительская деятельность;</p> <p>3.9 Обеспечение научной деятельности;</p> <p>3.9.1 Обеспечение деятельности в области гидрометеорологии и смежных с ней областях;</p> <p>3.9.2 Проведение научных исследований;</p> <p>3.9.3 Проведение научных испытаний;</p> <p>4.5 Банковская и страховая деятельность;</p> <p>4.9 Служебные гаражи;</p> <p>4.9.1 Объекты дорожного сервиса;</p> <p>4.9.1.1 Заправка транспортных средств;</p> <p>4.9.1.2 Обеспечение дорожного отдыха;</p> <p>4.9.1.3 Автомобильные мойки;</p> <p>4.9.1.4 Ремонт автомобилей;</p> <p>5.1 Спорт;</p> <p>5.1.1 Обеспечение спортивно-зрелищных мероприятий;</p> <p>5.1.2 Обеспечение занятий спортом в помещениях;</p> <p>5.1.3 Площадки для занятий спортом;</p> <p>5.1.4 Оборудованные площадки для занятий спортом;</p> <p>5.1.5 Водный спорт;</p> <p>5.1.6 Авиационный спорт;</p> <p>5.1.7 Спортивные базы;</p> <p>8.3 Обеспечение внутреннего правопорядка</p>

КРТ-26		
№ п/п	Наименование параметра	Значение параметра
1	Плотность жилой застройки, процент застройки жилыми домами жилого района (квартала)	4360 м ² /га; 14,5 % (9200 м ² /га; 30,6 %)
2	Предельное количество этажей (за исключением подземных и технических этажей)	3

3	Максимальный процент застройки в границах земельного участка	Не подлежат установлению
4	Предельные (минимальные и (или) максимальные) размеры земельных участков	Не подлежат установлению
5	Минимальные отступы от границ земельных участков	Не подлежат установлению
6	Расчетная численность населения	Определяется из расчета 28 кв.м. общей площади многоквартирной жилой застройки на 1 человека
7	Минимальная обеспеченность объектами водоснабжения	220 л./сут на 1 человека населения планируемой застройки
8	Минимальная обеспеченность объектами водоотведения	220 л./сут на 1 человека населения планируемой застройки
9	Минимальная обеспеченность объектами теплоснабжения	0,05 Гкал/1000 кв.м общей площади планируемых объектов капитального строительства
10	Минимальная обеспеченность объектами энергоснабжения	20 Вт./кв.м общей площади планируемых объектов капитального строительства
11	Минимальная обеспеченность местами хранения транспорта	420 машино-мест на 1 тыс. человек населения планируемой застройки
12	Площадь благоустройства (территория общего пользования)	4,4 кв.м на 1 человека населения планируемой застройки
13	Рабочие места	50% от расчетной численности населения
14	Минимальная обеспеченность местами в дошкольных образовательных организациях	65 мест на 1 тыс. человек населения планируемой застройки
15	Минимальная обеспеченность местами в образовательных организациях	135 мест на 1 тыс. человек населения планируемой застройки
16	Минимальная обеспеченность поликлиниками	17,75 посещений в смену на 1 тыс. населения
17	Минимальная обеспеченность территориями плоскостных спортивных сооружений	948,3 кв.м. на 1 тыс. человек населения планируемой застройки
18	Мероприятия по развитию транспорта	В соответствии с СТП ТО МО
19	Минимальная обеспеченность участковыми пунктами полиции	1 участковый пункт на 2,8 тыс. населения площадью 45 кв.м.
20	Минимальная обеспеченность многофункциональными центрами	40 кв.м. на 2 тыс. человек населения планируемой застройки
21	Минимальная обеспеченность отдельно стоящими объектами торговли	300 кв.м. на 1 тыс. человек населения планируемой застройки
22	Удаленность до объектов социальной и транспортной инфраструктур	В соответствии с СП 42.13330.2016 «СНиП 2.07.01-89* Градостроительство. Планировка и застройка городских и сельских поселений»

Виды разрешенного использования

Тип	ВРИ
Основные:	2.1 Для индивидуального жилищного строительства; 2.1.1 Малоэтажная многоквартирная жилая застройка; 2.7 Обслуживание жилой застройки; 2.7.1 Хранение автотранспорта; 2.7.2 Размещение гаражей для собственных нужд; 3.1. Коммунальное обслуживание;

	<p>3.1.1 Предоставление коммунальных услуг; 3.1.2 Административные здания организаций, обеспечивающих предоставление коммунальных услуг; 4.4 Магазины; 5.1 Спорт; 5.1.1 Обеспечение спортивно-зрелищных мероприятий; 5.1.2 Обеспечение занятий спортом в помещениях; 5.1.3 Площадки для занятий спортом; 5.1.4 Оборудованные площадки для занятий спортом; 5.1.5 Водный спорт; 5.1.6 Авиационный спорт; 5.1.7 Спортивные базы; 6.8 Связь; 7.2 Автомобильный транспорт; 7.2.1 Размещение автомобильных дорог; 7.2.2 Обслуживание перевозок пассажиров; 7.2.3 Стоянки транспорта общего пользования; 8.3 Обеспечение внутреннего правопорядка; 9.3 Историко-культурная деятельность; 12.0 Земельные участки (территории) общего пользования; 12.0.1 Улично-дорожная сеть; 12.0.2 Благоустройство территории</p>
Условно разрешенные:	<p>3.4.2 Стационарное медицинское обслуживание; 3.5.2 Среднее и высшее профессиональное образование; 3.8 Общественное управление; 3.8.1 Государственное управление; 3.8.2 Представительская деятельность; 3.9 Обеспечение научной деятельности; 3.9.1 Обеспечение деятельности в области гидрометеорологии и смежных с ней областях; 3.9.2 Проведение научных исследований; 3.9.3 Проведение научных испытаний; 4.2 Объекты торговли (торговые центры, торгово-развлекательные центры (комплексы)); 4.5 Банковская и страховая деятельность; 4.10 Выставочно-ярмарочная деятельность</p>
Вспомогательные:	<p>2.7 Обслуживание жилой застройки; 2.7.1 Хранение автотранспорта; 2.7.2 Размещение гаражей для собственных нужд; 3.5 Образование и просвещение; 3.5.1 Дошкольное, начальное и среднее общее образование; 3.5.2 Среднее и высшее профессиональное образование; 3.8 Общественное управление; 3.8.1 Государственное управление; 3.8.2 Представительская деятельность; 3.9 Обеспечение научной деятельности; 3.9.1 Обеспечение деятельности в области гидрометеорологии и смежных с ней областях; 3.9.2 Проведение научных исследований; 3.9.3 Проведение научных испытаний; 4.5 Банковская и страховая деятельность; 4.9 Служебные гаражи;</p>

- | | |
|--|--|
| | <ul style="list-style-type: none">4.9.1 Объекты дорожного сервиса;4.9.1.1 Заправка транспортных средств;4.9.1.2 Обеспечение дорожного отдыха;4.9.1.3 Автомобильные мойки;4.9.1.4 Ремонт автомобилей;5.1 Спорт;5.1.1 Обеспечение спортивно-зрелищных мероприятий;5.1.2 Обеспечение занятий спортом в помещениях;5.1.3 Площадки для занятий спортом;5.1.4 Оборудованные площадки для занятий спортом;5.1.5 Водный спорт;5.1.6 Авиационный спорт;5.1.7 Спортивные базы;8.3 Обеспечение внутреннего правопорядка. |
|--|--|