



ГЛАВА
городского округа Воскресенск
Московской области

ПОСТАНОВЛЕНИЕ

24.04.2024 № 43-ПГ

О проведении общественных обсуждений по рассмотрению схемы расположения земельного участка на кадастровом плане территории, на котором расположены многоквартирный дом и иные входящие в состав такого дома объекты недвижимого имущества, в городском округе Воскресенск Московской области, площадью 491 кв.м, местоположение: Московская область, г. Воскресенск, ул. Советская, дом 13Б

В соответствии со ст. 5.1, 39 Градостроительного кодекса Российской Федерации, Положением об организации и проведении общественных обсуждений по вопросам градостроительной деятельности в городском округе Воскресенск Московской области, утвержденным решением Совета депутатов городского округа Воскресенск Московской области от 27.04.2023 № 744/98,

ПОСТАНОВЛЯЮ:

1. Провести на территории города Воскресенск Московской области общественные обсуждения по рассмотрению схемы расположения земельного участка на кадастровом плане территории, на котором расположены многоквартирный дом и иные входящие в состав такого дома объекты недвижимого имущества, в городском округе Воскресенск Московской области, площадью 491 кв.м, местоположение: Московская область, г. Воскресенск, ул. Советская, дом 13Б (далее – Схема).

2. Определить органом, уполномоченным на проведение общественных обсуждений, Администрацию городского округа Воскресенск Московской области в лице управления жилищно – коммунального комплекса.

3. Общественные обсуждения провести с 02.05.2024 по 06.05.2024.

4. Уполномоченному органу:

4.1. Разместить оповещение о начале общественных обсуждений и Схему на официальном сайте городского округа Воскресенск Московской области <https://vos-mo.ru/> в сети «Интернет» и опубликовать в периодическом печатном издании «Фактор-инфо»;

4.2. Разместить Схему и провести консультирование по адресу: г. Воскресенск, пл. Ленина, д. 3, 1 этаж, 02.05.2024 и 06.05.2024 – с 08:30 по 17:30, 03.05.2024 – с 08:30 по 16:15;

4.3. Организовать прием и учет поступивших предложений и замечаний по Схеме, рассматриваемой на общественных обсуждениях:

- в письменной форме при личном обращении в уполномоченный орган;
- посредством почтового отправления в адрес уполномоченного органа;

- посредством официального сайта городского округа Воскресенск Московской области и отправления по адресу электронной почты gf-gkk@vos-mo.ru;

- посредством записи в книге (журнале) учета посетителей экспозиции проекта, подлежащего рассмотрению на общественных обсуждениях;

4.4. Обеспечить подготовку протокола и заключения о результатах общественных обсуждений;

4.5. Опубликовать заключение о результатах общественных обсуждений в периодическом печатном издании «Фактор инфо» и разместить на официальном сайте городского округа Воскресенск Московской области <https://vos-mo.ru/> в сети «Интернет».

5. Опубликовать настоящее постановление в периодическом печатном издании «Фактор инфо».

6. Контроль за исполнением настоящего постановления возложить на заместителя Главы городского округа Воскресенск Черняева А.А.

Глава городского округа Воскресенск

А.В. Малкин

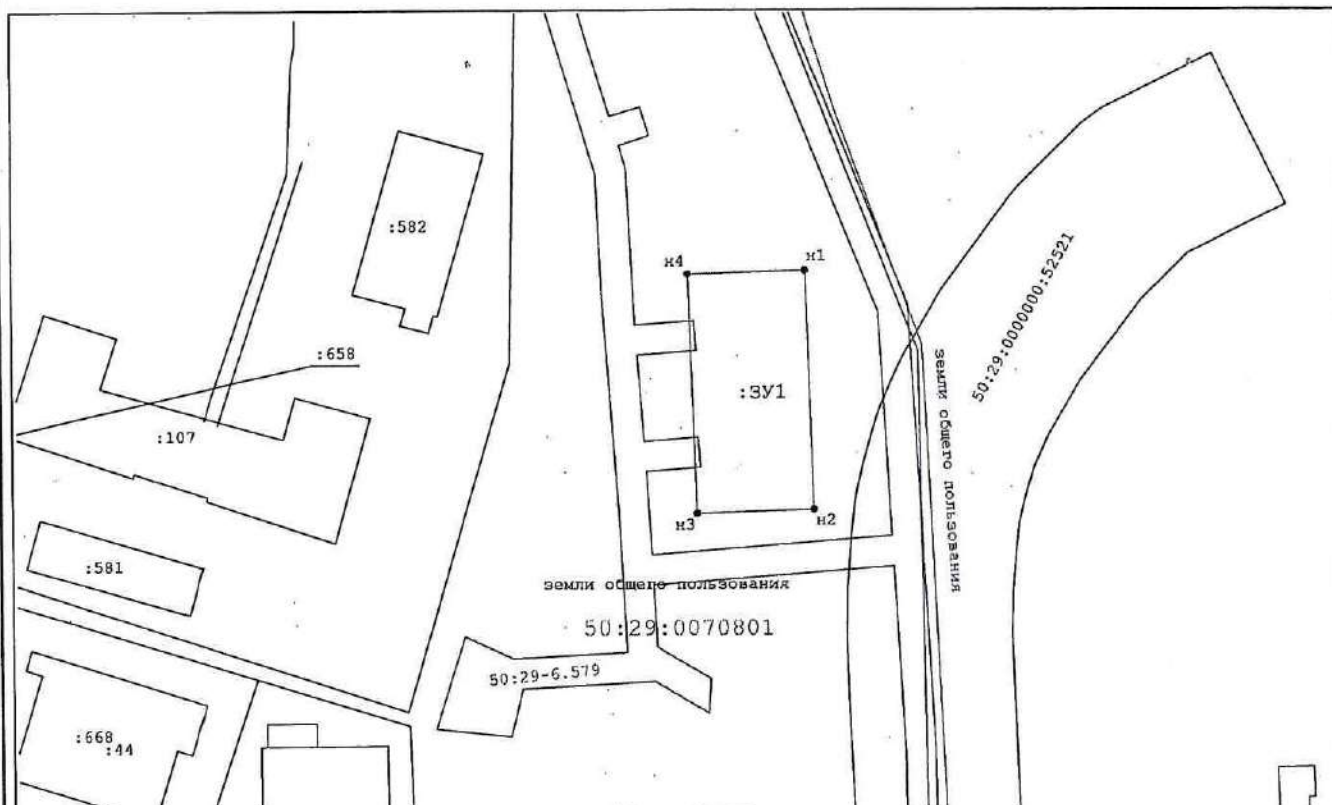
ВЕРНО:

НАЧАЛЬНИК ОБЩЕГО ОТДЕЛА
КОРЯЧЕВА М.А.

24.06.2024









Схема расположения земельного участка на кадастровом плане территории



Масштаб 1:700

Условные обозначения:

-  - Существующая часть границы, имеющаяся в ЕГРН сведения о которой достаточны для определения ее местоположения
-  - вновь образованная часть границы, сведения о которой достаточны для определения ее местоположения
-  - Граница кадастрового квартала
- : 338** - Номера земельных участков, стоящих на кадастровом учете с уточненными границами
- 50:29:0000109** - Номер кадастрового квартала
-  - Граница охранных зон
-  - Характерная точка границы земельного участка, сведения о которой отсутствуют в ЕГРН, местоположение которой определено при кадастровых работах (новая характерная точка)
-  - Характерная точка границы земельного участка, сведения ЕГРН о которой соответствуют требованиям, установленным в соответствии с частью 13 статьи 22 Федерального закона от 13 июля 2015 г. N 218-ФЗ "О государственной регистрации недвижимости"

Утверждена
постановлением Администрации городского округа
Воскресенск Московской области

от 24.04.2024 № 43-П/П

Условный номер земельного участка: 3У1
Площадь земельного участка: 491 кв.м.
Система координат: МСК-50

Геоданные

Имя точки	X, м	Y, м
:3У1 (площадь 491 кв.м.)		
n1	420 658,58	2 262 670,87
n2	420 626,70	2 262 671,98
n3	420 626,21	2 262 656,60
n4	420 658,05	2 262 655,48
n1	420 658,58	2 262 670,87