

ОПИСАНИЕ МЕСТОПОЛОЖЕНИЯ ГРАНИЦ

Публичный сервитут в целях размещения существующего объекта электросетевого хозяйства ВЛ 35кВ «Цюрупа-Зеленая»

(наименование объекта, местоположение границ которого описано (далее - объект))

Раздел 1

Сведения об объекте

| № п/п | Характеристики объекта | Описание характеристик |
|-------|---|--|
| 1 | 2 | 3 |
| 1 | Местоположение объекта | Московская область, Воскресенский г.о. |
| 2 | Площадь объекта ± величина погрешности определения площади ($P \pm \Delta P$) | 763 194 м ² ± 1 000 м ² |
| 3 | Иные характеристики объекта | Вид объекта реестра границ: Зона с особыми условиями использования территории Содержание ограничений использования объектов недвижимости в пределах зоны или территории: Публичный сервитут в целях размещения существующего объекта электросетевого хозяйства ВЛ 35кВ «Цюрупа-Зеленая» сроком действия 49 лет в интересах Публичного акционерного общества «Россети Московский регион» |

Раздел 2

Сведения о местоположении границ объекта

| 1. Система координат МСК-50, зона 2 | | | | | |
|---|---------------|--------------|---|---|--|
| 2. Сведения о характерных точках границ объекта | | | | | |
| Обозначение характерных точек границ | Координаты, м | | Метод определения координат характерной точки | Средняя квадратическая погрешность положения характерной точки (Mt), м | Описание обозначения точки на местности (при наличии) |
| | X | Y | | | |
| 1 | 2 | 3 | 4 | 5 | 6 |
| Зона 1(1) | | | | | |
| 1 | 440 343,02 | 2 260 359,62 | Аналитический метод | 0,10 | — |
| 2 | 440 330,80 | 2 260 394,41 | | 0,10 | |
| 3 | 440 364,27 | 2 260 593,99 | | 0,10 | |
| 4 | 440 363,89 | 2 260 600,08 | | 0,10 | |
| 5 | 440 311,32 | 2 260 743,06 | | 0,10 | |
| 6 | 440 249,85 | 2 260 922,19 | | 0,10 | |
| 7 | 440 190,95 | 2 261 092,30 | | 0,10 | |
| 8 | 440 112,80 | 2 261 319,54 | | 0,10 | |
| 9 | 440 044,38 | 2 261 518,22 | | 0,10 | |
| 10 | 439 983,44 | 2 261 702,69 | | 0,10 | |
| 11 | 439 981,43 | 2 261 706,66 | | 0,10 | |
| 12 | 439 841,84 | 2 261 913,69 | | 0,10 | |
| 13 | 439 709,36 | 2 262 115,29 | | 0,10 | |
| 14 | 439 570,16 | 2 262 325,66 | | 0,10 | |
| 15 | 439 434,01 | 2 262 532,35 | | 0,10 | |
| 16 | 439 379,91 | 2 262 614,33 | | 0,10 | |
| 17 | 439 372,03 | 2 262 607,85 | | 0,10 | |
| 18 | 439 365,97 | 2 262 602,49 | | 0,10 | |
| 19 | 439 361,02 | 2 262 609,89 | | 0,10 | |
| 20 | 439 349,34 | 2 262 599,68 | | 0,10 | |
| 21 | 439 405,97 | 2 262 513,87 | | 0,10 | |
| 22 | 439 542,14 | 2 262 307,15 | | 0,10 | |
| 23 | 439 681,31 | 2 262 096,83 | | 0,10 | |
| 24 | 439 813,79 | 2 261 895,22 | | 0,10 | |
| 25 | 439 948,17 | 2 261 687,16 | | 0,10 | |
| 26 | 440 012,63 | 2 261 507,29 | | 0,10 | |
| 27 | 440 081,05 | 2 261 308,62 | | 0,10 | |
| 28 | 440 159,21 | 2 261 081,34 | | 0,10 | |
| 29 | 440 218,11 | 2 260 911,23 | | 0,10 | |
| 30 | 440 279,61 | 2 260 732,00 | | 0,10 | |
| 31 | 440 332,46 | 2 260 594,40 | | 0,10 | |
| 32 | 440 299,17 | 2 260 396,04 | | 0,10 | |
| 33 | 440 299,07 | 2 260 390,27 | | 0,10 | |
| 34 | 440 301,93 | 2 260 381,27 | | 0,10 | |
| 1 | 440 343,02 | 2 260 359,62 | 0,10 | | |
| Зона 1(2) | | | | | |
| 35 | 439 328,71 | 2 262 630,93 | Аналитический метод | 0,10 | — |
| 36 | 439 342,15 | 2 262 642,84 | | 0,10 | |
| 37 | 439 354,42 | 2 262 652,94 | | 0,10 | |
| 38 | 439 323,69 | 2 262 699,51 | | 0,10 | |
| 39 | 439 197,72 | 2 262 895,14 | | 0,10 | |
| 40 | 439 191,50 | 2 262 899,65 | | 0,10 | |
| 41 | 439 011,87 | 2 262 955,33 | | 0,10 | |
| 42 | 438 797,05 | 2 263 024,76 | | 0,10 | |
| 43 | 438 585,97 | 2 263 094,23 | | 0,10 | |
| 44 | 438 328,83 | 2 263 107,25 | | 0,10 | |

Раздел 2

Сведения о местоположении границ объекта

| 1 | 2 | 3 | 4 | 5 | 6 |
|----|------------|--------------|---------------------|------|---|
| 45 | 438 072,07 | 2 263 121,54 | | 0,10 | |
| 46 | 437 822,79 | 2 263 135,58 | | 0,10 | |
| 47 | 437 624,03 | 2 263 147,02 | | 0,10 | |
| 48 | 437 427,22 | 2 263 158,13 | | 0,10 | |
| 49 | 437 226,09 | 2 263 169,53 | | 0,10 | |
| 50 | 437 008,68 | 2 263 200,54 | | 0,10 | |
| 51 | 436 779,82 | 2 263 213,39 | | 0,10 | |
| 52 | 436 565,34 | 2 263 225,28 | | 0,10 | |
| 53 | 436 341,15 | 2 263 237,66 | | 0,10 | |
| 54 | 436 120,69 | 2 263 250,10 | | 0,10 | |
| 55 | 435 901,76 | 2 263 262,26 | | 0,10 | |
| 56 | 435 653,46 | 2 263 258,56 | | 0,10 | |
| 57 | 435 403,21 | 2 263 272,61 | | 0,10 | |
| 58 | 435 159,82 | 2 263 286,42 | | 0,10 | |
| 59 | 434 929,94 | 2 263 299,86 | | 0,10 | |
| 60 | 434 691,57 | 2 263 313,39 | | 0,10 | |
| 61 | 434 467,19 | 2 263 326,14 | | 0,10 | |
| 62 | 434 240,91 | 2 263 340,17 | | 0,10 | |
| 63 | 434 205,02 | 2 263 402,36 | | 0,10 | |
| 64 | 434 200,84 | 2 263 406,33 | | 0,10 | |
| 65 | 434 195,04 | 2 263 409,47 | | 0,10 | |
| 66 | 433 994,87 | 2 263 466,22 | | 0,10 | |
| 67 | 433 773,46 | 2 263 531,77 | | 0,10 | |
| 68 | 433 547,34 | 2 263 598,76 | | 0,10 | |
| 69 | 433 324,93 | 2 263 664,92 | | 0,10 | |
| 70 | 433 281,50 | 2 263 677,73 | | 0,10 | |
| 71 | 433 272,52 | 2 263 671,92 | | 0,10 | |
| 72 | 433 247,12 | 2 263 655,61 | Аналитический метод | 0,10 | — |
| 73 | 433 244,17 | 2 263 653,73 | | 0,10 | |
| 74 | 433 315,41 | 2 263 632,72 | | 0,10 | |
| 75 | 433 537,79 | 2 263 566,56 | | 0,10 | |
| 76 | 433 763,92 | 2 263 499,57 | | 0,10 | |
| 77 | 433 985,35 | 2 263 434,01 | | 0,10 | |
| 78 | 434 177,53 | 2 263 375,19 | | 0,10 | |
| 79 | 434 214,37 | 2 263 311,33 | | 0,10 | |
| 80 | 434 220,52 | 2 263 306,24 | | 0,10 | |
| 81 | 434 226,38 | 2 263 303,67 | | 0,10 | |
| 82 | 434 465,32 | 2 263 292,61 | | 0,10 | |
| 83 | 434 689,66 | 2 263 279,86 | | 0,10 | |
| 84 | 434 928,00 | 2 263 266,33 | | 0,10 | |
| 85 | 435 157,90 | 2 263 252,89 | | 0,10 | |
| 86 | 435 401,32 | 2 263 239,08 | | 0,10 | |
| 87 | 435 652,11 | 2 263 225,00 | | 0,10 | |
| 88 | 435 900,95 | 2 263 228,67 | | 0,10 | |
| 89 | 436 118,82 | 2 263 216,57 | | 0,10 | |
| 90 | 436 339,26 | 2 263 204,13 | | 0,10 | |
| 91 | 436 563,47 | 2 263 191,75 | | 0,10 | |
| 92 | 436 777,95 | 2 263 179,86 | | 0,10 | |
| 93 | 437 005,52 | 2 263 167,08 | | 0,10 | |
| 94 | 437 222,29 | 2 263 136,17 | | 0,10 | |
| 95 | 437 425,33 | 2 263 124,60 | | 0,10 | |
| 96 | 437 622,11 | 2 263 113,49 | | 0,10 | |
| 97 | 437 820,88 | 2 263 102,05 | | 0,10 | |
| 98 | 438 070,20 | 2 263 088,01 | | 0,10 | |
| 99 | 438 326,95 | 2 263 073,73 | | 0,10 | |

Раздел 2

Сведения о местоположении границ объекта

| 1 | 2 | 3 | 4 | 5 | 6 |
|------------------|------------|--------------|---------------------|------|---|
| 100 | 438 580,35 | 2 263 057,52 | Аналитический метод | 0,10 | — |
| 101 | 438 786,74 | 2 262 992,80 | | 0,10 | |
| 102 | 439 001,54 | 2 262 923,38 | | 0,10 | |
| 103 | 439 171,39 | 2 262 866,17 | | 0,10 | |
| 104 | 439 295,64 | 2 262 681,04 | | 0,10 | |
| 35 | 439 328,71 | 2 262 630,93 | | 0,10 | |
| Зона 1(3) | | | | | |
| 105 | 433 218,76 | 2 263 661,22 | Аналитический метод | 0,10 | — |
| 106 | 433 236,34 | 2 263 672,45 | | 0,10 | |
| 107 | 433 256,18 | 2 263 685,19 | | 0,10 | |
| 108 | 433 203,40 | 2 263 700,76 | | 0,10 | |
| 109 | 433 156,38 | 2 263 715,55 | | 0,10 | |
| 110 | 433 158,24 | 2 263 711,04 | | 0,10 | |
| 111 | 433 178,90 | 2 263 705,97 | | 0,10 | |
| 112 | 433 195,25 | 2 263 668,15 | | 0,10 | |
| 105 | 433 218,76 | 2 263 661,22 | | 0,10 | |
| Зона 1(4) | | | | | |
| 113 | 433 137,70 | 2 263 684,24 | Аналитический метод | 0,10 | — |
| 114 | 433 130,78 | 2 263 701,35 | | 0,10 | |
| 115 | 433 122,85 | 2 263 719,80 | | 0,10 | |
| 116 | 433 143,02 | 2 263 714,91 | | 0,10 | |
| 117 | 433 141,38 | 2 263 719,97 | | 0,10 | |
| 118 | 433 141,26 | 2 263 720,31 | | 0,10 | |
| 119 | 433 066,86 | 2 263 743,71 | | 0,10 | |
| 120 | 432 866,65 | 2 263 875,06 | | 0,10 | |
| 121 | 432 698,01 | 2 263 987,59 | | 0,10 | |
| 122 | 432 491,00 | 2 264 126,17 | | 0,10 | |
| 123 | 432 324,97 | 2 264 236,60 | | 0,10 | |
| 124 | 432 158,09 | 2 264 348,01 | | 0,10 | |
| 125 | 431 995,71 | 2 264 456,37 | | 0,10 | |
| 126 | 431 830,04 | 2 264 566,97 | | 0,10 | |
| 127 | 431 664,13 | 2 264 677,32 | | 0,10 | |
| 128 | 431 473,44 | 2 264 804,75 | | 0,10 | |
| 129 | 431 264,48 | 2 264 943,47 | | 0,10 | |
| 130 | 431 134,70 | 2 265 029,37 | | 0,10 | |
| 131 | 430 956,60 | 2 265 150,42 | | 0,10 | |
| 132 | 430 720,28 | 2 265 288,67 | | 0,10 | |
| 133 | 430 478,49 | 2 265 433,85 | | 0,10 | |
| 134 | 430 258,33 | 2 265 565,94 | | 0,10 | |
| 135 | 430 070,14 | 2 265 678,93 | | 0,10 | |
| 136 | 429 881,01 | 2 265 792,49 | | 0,10 | |
| 137 | 429 813,69 | 2 265 833,27 | | 0,10 | |
| 138 | 429 805,89 | 2 265 798,72 | | 0,10 | |
| 139 | 429 863,69 | 2 265 763,71 | | 0,10 | |
| 140 | 430 053,07 | 2 265 650,01 | | 0,10 | |
| 141 | 430 241,04 | 2 265 537,15 | | 0,10 | |
| 142 | 430 461,21 | 2 265 405,06 | | 0,10 | |
| 143 | 430 703,03 | 2 265 259,85 | | 0,10 | |
| 144 | 430 934,54 | 2 265 119,07 | | 0,10 | |
| 145 | 431 116,13 | 2 265 001,39 | 0,10 | | |
| 146 | 431 245,93 | 2 264 915,48 | 0,10 | | |
| 147 | 431 454,80 | 2 264 776,81 | 0,10 | | |
| 148 | 431 645,51 | 2 264 649,37 | 0,10 | | |
| 149 | 431 811,43 | 2 264 539,02 | 0,10 | | |
| 150 | 431 977,06 | 2 264 428,43 | 0,10 | | |

Раздел 2

| Сведения о местоположении границ объекта | | | | | |
|--|------------|--------------|---------------------|------|---|
| 1 | 2 | 3 | 4 | 5 | 6 |
| 151 | 432 139,44 | 2 264 320,08 | Аналитический метод | 0,10 | — |
| 152 | 432 306,33 | 2 264 208,67 | | 0,10 | |
| 153 | 432 472,34 | 2 264 098,25 | | 0,10 | |
| 154 | 432 679,34 | 2 263 959,67 | | 0,10 | |
| 155 | 432 848,00 | 2 263 847,13 | | 0,10 | |
| 156 | 433 048,48 | 2 263 710,25 | | 0,10 | |
| 157 | 433 054,59 | 2 263 707,45 | | 0,10 | |
| 113 | 433 137,70 | 2 263 684,24 | | 0,10 | |
| Зона 1(5) | | | | | |
| 158 | 429 788,53 | 2 265 809,24 | Аналитический метод | 0,10 | — |
| 159 | 429 796,53 | 2 265 843,66 | | 0,10 | |
| 160 | 429 762,43 | 2 265 864,32 | | 0,10 | |
| 161 | 429 551,96 | 2 265 991,91 | | 0,10 | |
| 162 | 429 336,72 | 2 266 122,23 | | 0,10 | |
| 163 | 429 136,82 | 2 266 243,25 | | 0,10 | |
| 164 | 428 935,45 | 2 266 365,02 | | 0,10 | |
| 165 | 428 783,97 | 2 266 456,87 | | 0,10 | |
| 166 | 428 658,13 | 2 266 535,07 | | 0,10 | |
| 167 | 428 585,94 | 2 266 706,54 | | 0,10 | |
| 168 | 428 509,47 | 2 266 892,00 | | 0,10 | |
| 169 | 428 412,64 | 2 267 126,72 | | 0,10 | |
| 170 | 428 347,29 | 2 267 285,81 | | 0,10 | |
| 171 | 428 249,29 | 2 267 522,64 | | 0,10 | |
| 172 | 428 164,17 | 2 267 728,32 | | 0,10 | |
| 173 | 428 074,79 | 2 267 944,69 | | 0,10 | |
| 174 | 427 987,82 | 2 268 161,72 | | 0,10 | |
| 175 | 427 983,95 | 2 268 166,55 | | 0,10 | |
| 176 | 427 970,90 | 2 268 177,81 | | 0,10 | |
| 177 | 427 941,37 | 2 268 154,07 | | 0,10 | |
| 178 | 427 955,35 | 2 268 141,00 | | 0,10 | |
| 179 | 428 043,74 | 2 267 931,89 | | 0,10 | |
| 180 | 428 133,14 | 2 267 715,48 | | 0,10 | |
| 181 | 428 218,26 | 2 267 509,80 | | 0,10 | |
| 182 | 428 316,25 | 2 267 273,00 | | 0,10 | |
| 183 | 428 381,59 | 2 267 113,93 | | 0,10 | |
| 184 | 428 478,43 | 2 266 879,19 | | 0,10 | |
| 185 | 428 554,88 | 2 266 693,79 | | 0,10 | |
| 186 | 428 626,39 | 2 266 512,80 | | 0,10 | |
| 187 | 428 631,39 | 2 266 507,02 | | 0,10 | |
| 188 | 428 766,61 | 2 266 428,12 | | 0,10 | |
| 189 | 428 918,06 | 2 266 336,29 | | 0,10 | |
| 190 | 429 119,45 | 2 266 214,52 | 0,10 | | |
| 191 | 429 319,34 | 2 266 093,50 | 0,10 | | |
| 192 | 429 534,56 | 2 265 963,18 | 0,10 | | |
| 193 | 429 745,03 | 2 265 835,59 | 0,10 | | |
| 158 | 429 788,53 | 2 265 809,24 | 0,10 | | |
| Зона 1(6) | | | | | |
| 194 | 427 909,14 | 2 268 184,20 | Аналитический метод | 0,10 | — |
| 195 | 427 916,89 | 2 268 189,22 | | 0,10 | |
| 196 | 427 942,01 | 2 268 202,75 | | 0,10 | |
| 197 | 427 895,80 | 2 268 242,64 | | 0,10 | |
| 198 | 427 750,24 | 2 268 373,31 | | 0,10 | |
| 199 | 427 598,48 | 2 268 509,83 | | 0,10 | |
| 200 | 427 437,11 | 2 268 658,10 | | 0,10 | |
| 201 | 427 405,41 | 2 268 685,99 | | 0,10 | |

Раздел 2

| Сведения о местоположении границ объекта | | | | | |
|--|------------|--------------|---------------------|------|---|
| 1 | 2 | 3 | 4 | 5 | 6 |
| 202 | 427 373,51 | 2 268 662,80 | Аналитический метод | 0,10 | — |
| 203 | 427 411,56 | 2 268 629,32 | | 0,10 | |
| 204 | 427 576,03 | 2 268 484,85 | | 0,10 | |
| 205 | 427 727,80 | 2 268 348,33 | | 0,10 | |
| 206 | 427 873,36 | 2 268 217,65 | | 0,10 | |
| 194 | 427 909,14 | 2 268 184,20 | | 0,10 | |
| Зона 1(7) | | | | | |
| 207 | 427 313,32 | 2 268 715,76 | Аналитический метод | 0,10 | — |
| 208 | 427 345,11 | 2 268 739,04 | | 0,10 | |
| 209 | 427 311,20 | 2 268 768,88 | | 0,10 | |
| 210 | 427 141,38 | 2 268 915,38 | | 0,10 | |
| 211 | 426 971,85 | 2 269 064,91 | | 0,10 | |
| 212 | 426 818,04 | 2 269 200,87 | | 0,10 | |
| 213 | 426 626,37 | 2 269 370,10 | | 0,10 | |
| 214 | 426 449,82 | 2 269 525,91 | | 0,10 | |
| 215 | 426 298,65 | 2 269 659,28 | | 0,10 | |
| 216 | 426 164,38 | 2 269 780,76 | | 0,10 | |
| 217 | 426 156,83 | 2 269 780,53 | | 0,10 | |
| 218 | 426 156,28 | 2 269 781,92 | | 0,10 | |
| 219 | 426 154,40 | 2 269 782,49 | | 0,10 | |
| 220 | 426 151,66 | 2 269 780,60 | | 0,10 | |
| 221 | 426 151,59 | 2 269 780,37 | | 0,10 | |
| 222 | 426 137,50 | 2 269 779,94 | | 0,10 | |
| 223 | 426 105,21 | 2 269 778,34 | | 0,10 | |
| 224 | 426 105,09 | 2 269 778,34 | | 0,10 | |
| 225 | 426 077,37 | 2 269 777,28 | | 0,10 | |
| 226 | 426 062,17 | 2 269 776,77 | | 0,10 | |
| 227 | 426 005,80 | 2 269 772,03 | | 0,10 | |
| 228 | 426 000,57 | 2 269 770,56 | | 0,10 | |
| 229 | 425 994,55 | 2 269 768,46 | | 0,10 | |
| 230 | 425 987,45 | 2 269 765,24 | | 0,10 | |
| 231 | 425 979,56 | 2 269 761,49 | | 0,10 | |
| 232 | 425 965,33 | 2 269 754,02 | | 0,10 | |
| 233 | 425 947,49 | 2 269 744,64 | | 0,10 | |
| 234 | 425 947,44 | 2 269 744,62 | | 0,10 | |
| 235 | 425 929,23 | 2 269 735,18 | | 0,10 | |
| 236 | 425 929,18 | 2 269 735,15 | | 0,10 | |
| 237 | 425 920,15 | 2 269 730,54 | | 0,10 | |
| 238 | 426 147,05 | 2 269 745,90 | | 0,10 | |
| 239 | 426 276,43 | 2 269 634,10 | 0,10 | | |
| 240 | 426 427,61 | 2 269 500,72 | 0,10 | | |
| 241 | 426 604,16 | 2 269 344,91 | 0,10 | | |
| 242 | 426 795,82 | 2 269 175,69 | 0,10 | | |
| 243 | 426 949,63 | 2 269 039,73 | 0,10 | | |
| 244 | 427 119,17 | 2 268 890,18 | 0,10 | | |
| 245 | 427 285,77 | 2 268 740,00 | 0,10 | | |
| 207 | 427 313,32 | 2 268 715,76 | 0,10 | | |
| Зона 1(8) | | | | | |
| 246 | 425 870,05 | 2 269 727,08 | Аналитический метод | 0,10 | — |
| 247 | 425 883,40 | 2 269 734,17 | | 0,10 | |
| 248 | 425 883,52 | 2 269 734,23 | | 0,10 | |
| 249 | 425 903,34 | 2 269 744,41 | | 0,10 | |
| 250 | 425 920,06 | 2 269 752,95 | | 0,10 | |
| 251 | 425 938,21 | 2 269 762,36 | | 0,10 | |
| 252 | 425 947,24 | 2 269 767,11 | | 0,10 | |

Раздел 2

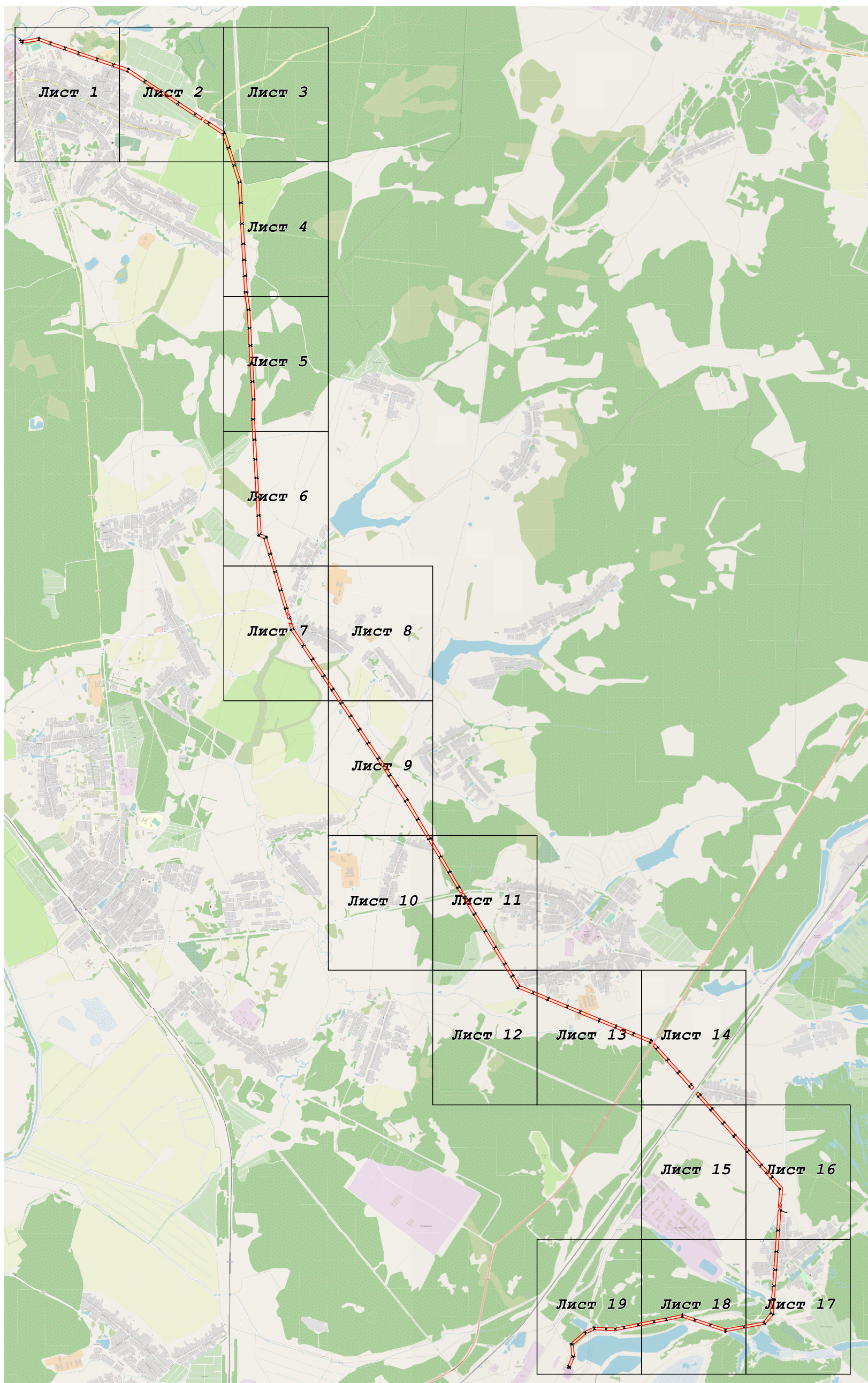
Сведения о местоположении границ объекта

| 1 | 2 | 3 | 4 | 5 | 6 |
|----------|------------|--------------|---------------------|----------|----------|
| 253 | 425 881,73 | 2 269 761,60 | Аналитический метод | 0,10 | — |
| 254 | 425 632,55 | 2 269 743,42 | | 0,10 | |
| 255 | 425 372,57 | 2 269 724,31 | | 0,10 | |
| 256 | 425 146,27 | 2 269 707,67 | | 0,10 | |
| 257 | 424 948,02 | 2 269 693,25 | | 0,10 | |
| 258 | 424 787,82 | 2 269 681,31 | | 0,10 | |
| 259 | 424 599,24 | 2 269 670,08 | | 0,10 | |
| 260 | 424 592,18 | 2 269 667,06 | | 0,10 | |
| 261 | 424 477,99 | 2 269 564,43 | | 0,10 | |
| 262 | 424 475,12 | 2 269 558,59 | | 0,10 | |
| 263 | 424 426,79 | 2 269 306,15 | | 0,10 | |
| 264 | 424 385,08 | 2 269 077,88 | | 0,10 | |
| 265 | 424 385,55 | 2 269 072,53 | | 0,10 | |
| 266 | 424 448,48 | 2 268 882,98 | | 0,10 | |
| 267 | 424 512,07 | 2 268 694,01 | | 0,10 | |
| 268 | 424 563,21 | 2 268 543,96 | | 0,10 | |
| 269 | 424 522,53 | 2 268 348,79 | | 0,10 | |
| 270 | 424 492,32 | 2 268 198,70 | | 0,10 | |
| 271 | 424 453,57 | 2 268 003,25 | | 0,10 | |
| 272 | 424 418,82 | 2 267 828,30 | | 0,10 | |
| 273 | 424 398,38 | 2 267 719,10 | | 0,10 | |
| 274 | 424 400,97 | 2 267 601,00 | | 0,10 | |
| 275 | 424 406,66 | 2 267 459,90 | | 0,10 | |
| 276 | 424 360,55 | 2 267 354,66 | | 0,10 | |
| 277 | 424 223,48 | 2 267 197,81 | | 0,10 | |
| 278 | 424 075,36 | 2 267 211,27 | | 0,10 | |
| 279 | 424 068,72 | 2 267 209,79 | | 0,10 | |
| 280 | 423 945,97 | 2 267 157,96 | | 0,10 | |
| 281 | 423 928,99 | 2 267 150,59 | | 0,10 | |
| 282 | 423 943,62 | 2 267 122,51 | | 0,10 | |
| 283 | 423 959,07 | 2 267 130,17 | | 0,10 | |
| 284 | 424 077,56 | 2 267 179,42 | | 0,10 | |
| 285 | 424 228,27 | 2 267 165,77 | | 0,10 | |
| 286 | 424 235,10 | 2 267 167,04 | | 0,10 | |
| 287 | 424 241,25 | 2 267 170,42 | | 0,10 | |
| 288 | 424 387,03 | 2 267 337,91 | | 0,10 | |
| 289 | 424 437,02 | 2 267 452,00 | | 0,10 | |
| 290 | 424 437,82 | 2 267 456,87 | 0,10 | | |
| 291 | 424 431,74 | 2 267 601,88 | 0,10 | | |
| 292 | 424 428,95 | 2 267 715,88 | 0,10 | | |
| 293 | 424 449,11 | 2 267 822,35 | 0,10 | | |
| 294 | 424 483,85 | 2 267 997,24 | 0,10 | | |
| 295 | 424 522,60 | 2 268 192,67 | 0,10 | | |
| 296 | 424 552,79 | 2 268 342,66 | 0,10 | | |
| 297 | 424 594,47 | 2 268 543,51 | 0,10 | | |
| 298 | 424 593,91 | 2 268 549,09 | 0,10 | | |
| 299 | 424 541,22 | 2 268 703,90 | 0,10 | | |
| 300 | 424 477,67 | 2 268 892,77 | 0,10 | | |
| 301 | 424 416,23 | 2 269 077,57 | 0,10 | | |
| 302 | 424 457,04 | 2 269 300,43 | 0,10 | | |
| 303 | 424 504,03 | 2 269 546,28 | 0,10 | | |
| 304 | 424 610,67 | 2 269 632,79 | 0,10 | | |
| 305 | 424 790,27 | 2 269 647,81 | 0,10 | | |
| 306 | 424 950,47 | 2 269 659,76 | 0,10 | | |
| 307 | 425 148,72 | 2 269 674,17 | 0,10 | | |

Раздел 2

| Сведения о местоположении границ объекта | | | | | |
|--|------------|--------------|---------------------|----------|----------|
| 1 | 2 | 3 | 4 | 5 | 6 |
| 308 | 425 375,03 | 2 269 690,81 | Аналитический метод | 0,10 | — |
| 309 | 425 635,01 | 2 269 709,92 | | 0,10 | |
| 246 | 425 870,05 | 2 269 727,08 | | 0,10 | |
| 3. Сведения о характерных точках части (частей) границы объекта | | | | | |
| 1 | 2 | 3 | 4 | 5 | 6 |
| — | — | — | — | — | — |

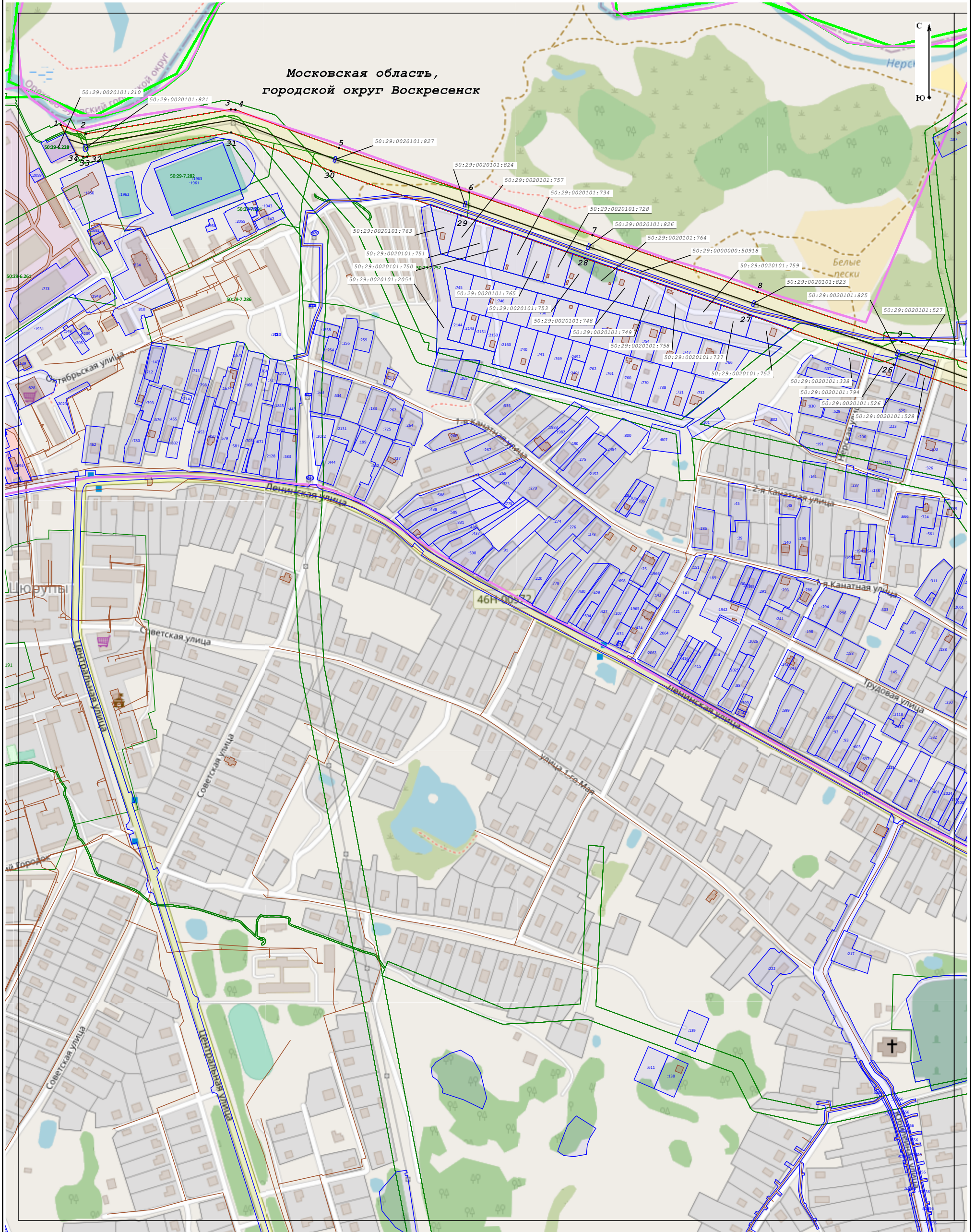
Схема расположения границ публичного сервитута
"Воздушная линия электропередачи 35 кВ "Цюрупа-Зеленая"



Масштаб 1:50 000

Схема расположения границ публичного сервитута "Воздушная линия электропередачи 35 кВ "Цюрупа-Зеленая"

Московская область,
городской округ Воскресенск

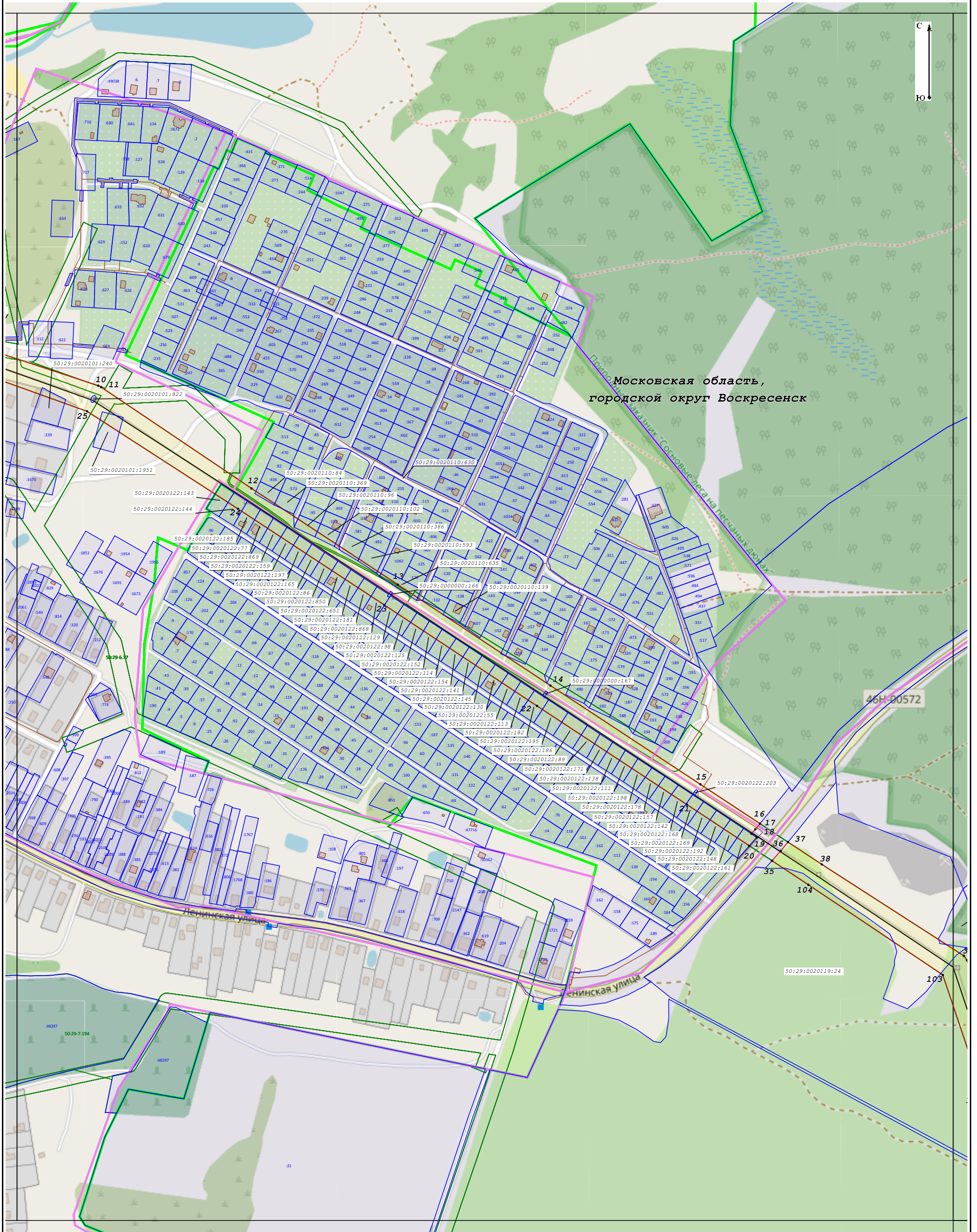


Масштаб 1:5 000

Условные обозначения:

- Граница публичного сервитута
- 1 - Обозначение характерной точки границы публичного сервитута
- Ось линии электропередач
- Граница и учетный номер ЗОУИТ по сведениям ЕГРН
- Граница земельного участка по сведениям ЕГРН
- :101 - Кадастровый номер земельного участка
- Граница кадастрового квартала
- 50:29:0040242 - Номер кадастрового квартала

Схема расположения границ публичного сервитута "Воздушная линия электропередачи 35 кВ "Цюрупа-Зеленая"



Московская область,
городской округ Воскресенск

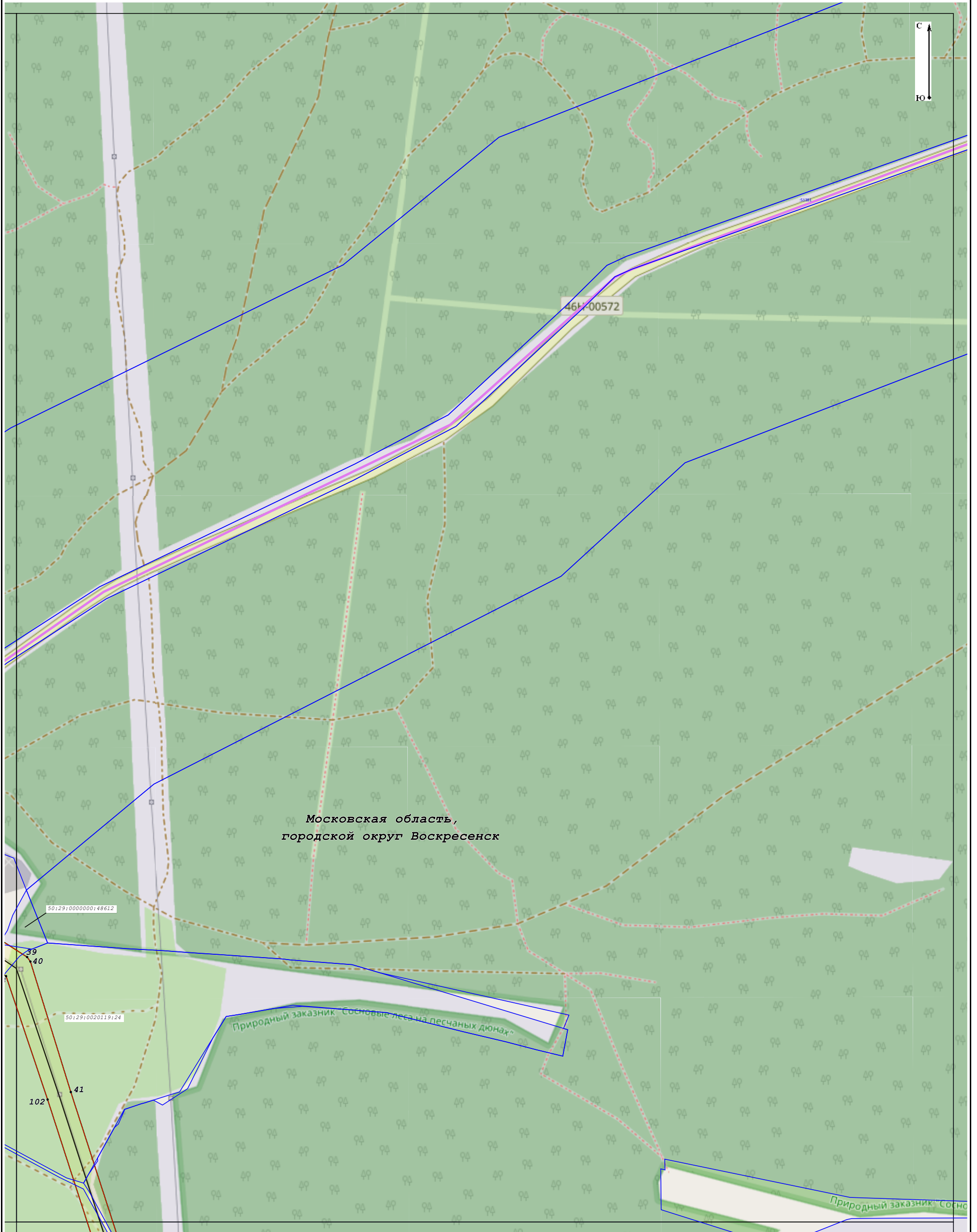
46H-00572

Масштаб 1:5 000

Условные обозначения:

- Граница публичного сервитута
- 1 - Обозначение характерной точки границы публичного сервитута
- Ось линии электропередач
- 50:29:0020122:148 - Граница и учетный номер ЗОУИТ по сведениям ЕГРН
- Граница земельного участка по сведениям ЕГРН
- :101 - Кадастровый номер земельного участка
- Граница кадастрового квартала
- 50:29:0040242 - Номер кадастрового квартала

**Схема расположения границ публичного сервитута
"Воздушная линия электропередачи 35 кВ "Цюрупа-Зеленая"**



Масштаб 1:5 000

Условные обозначения:









- | | | | |
|---|--|---|--|
|  | - Граница публичного сервитута |  | - Граница земельного участка по сведениям ЕГРН |
|  | - Обозначение характерной точки границы публичного сервитута |  | - Кадастровый номер земельного участка |
|  | - Ось линии электропередач |  | - Граница кадастрового квартала |
|  | - Граница и учетный номер ЗОУИТ по сведениям ЕГРН |  | - Номер кадастрового квартала |

Схема расположения границ публичного сервитута
"Воздушная линия электропередачи 35 кВ "Цюрупа-Зеленая"

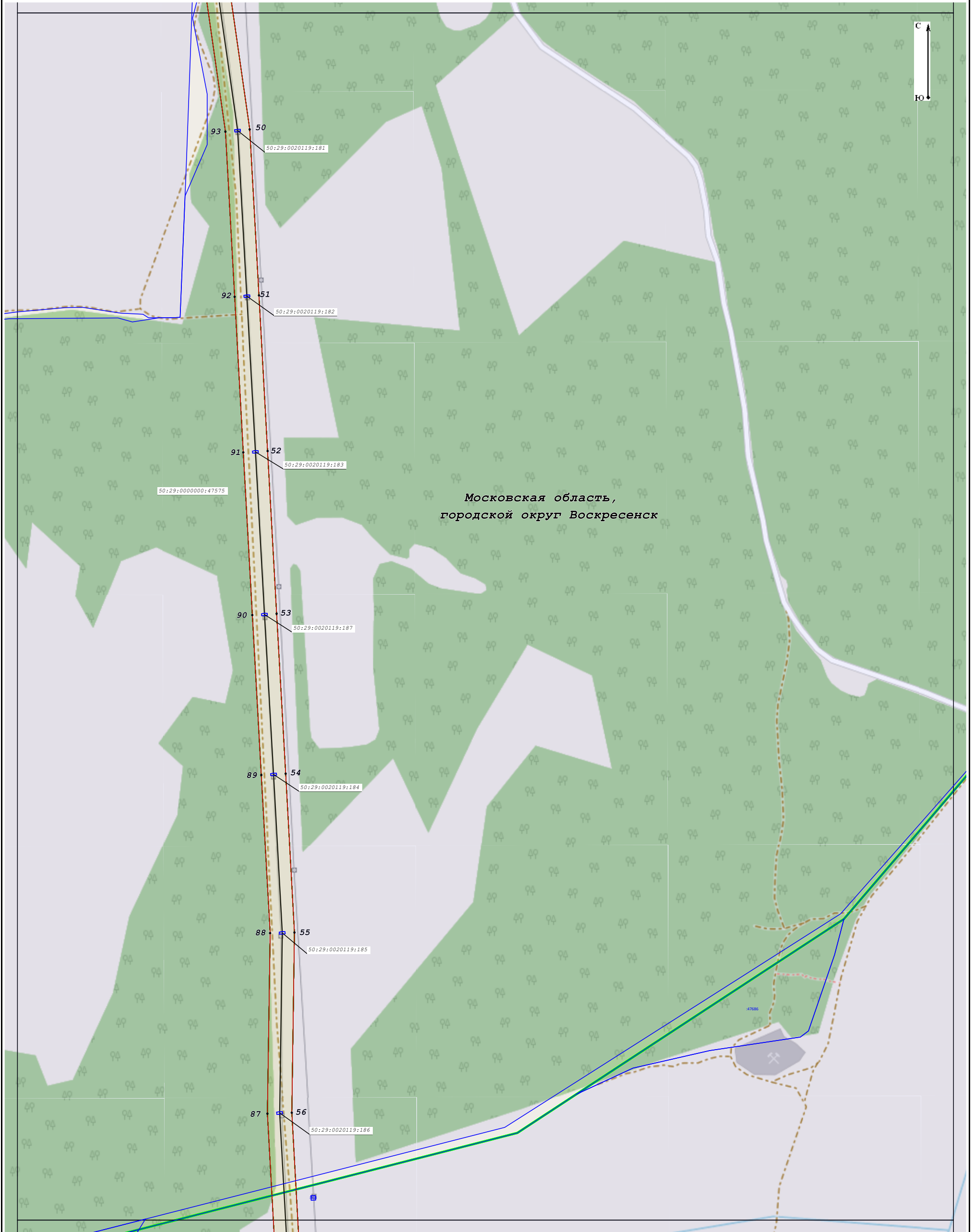


Масштаб 1:5 000

Условные обозначения:

- Граница публичного сервитута
- 1 - Обозначение характерной точки границы публичного сервитута
- Ось линии электропередач
- Граница и учетный номер ЗОУИТ по сведениям ЕГРН
- Граница земельного участка по сведениям ЕГРН
- .101 - Cadastral number of the land plot
- Граница кадастрового квартала
- 50:29:0040242 - Номер кадастрового квартала

Схема расположения границ публичного сервитута "Воздушная линия электропередачи 35 кВ "Цюрупа-Зеленая"



Масштаб 1:5 000

Условные обозначения:









-  - Граница публичного сервитута
-  - Обозначение характерной точки границы публичного сервитута
-  - Ось линии электропередач
-  - Граница и учетный номер ЗОУИТ по сведениям ЕГРН
-  - Граница земельного участка по сведениям ЕГРН
-  - Кадастровый номер земельного участка
-  - Граница кадастрового квартала
-  - Номер кадастрового квартала

Схема расположения границ публичного сервитута "Воздушная линия электропередачи 35 кВ "Цюрупа-Зеленая"

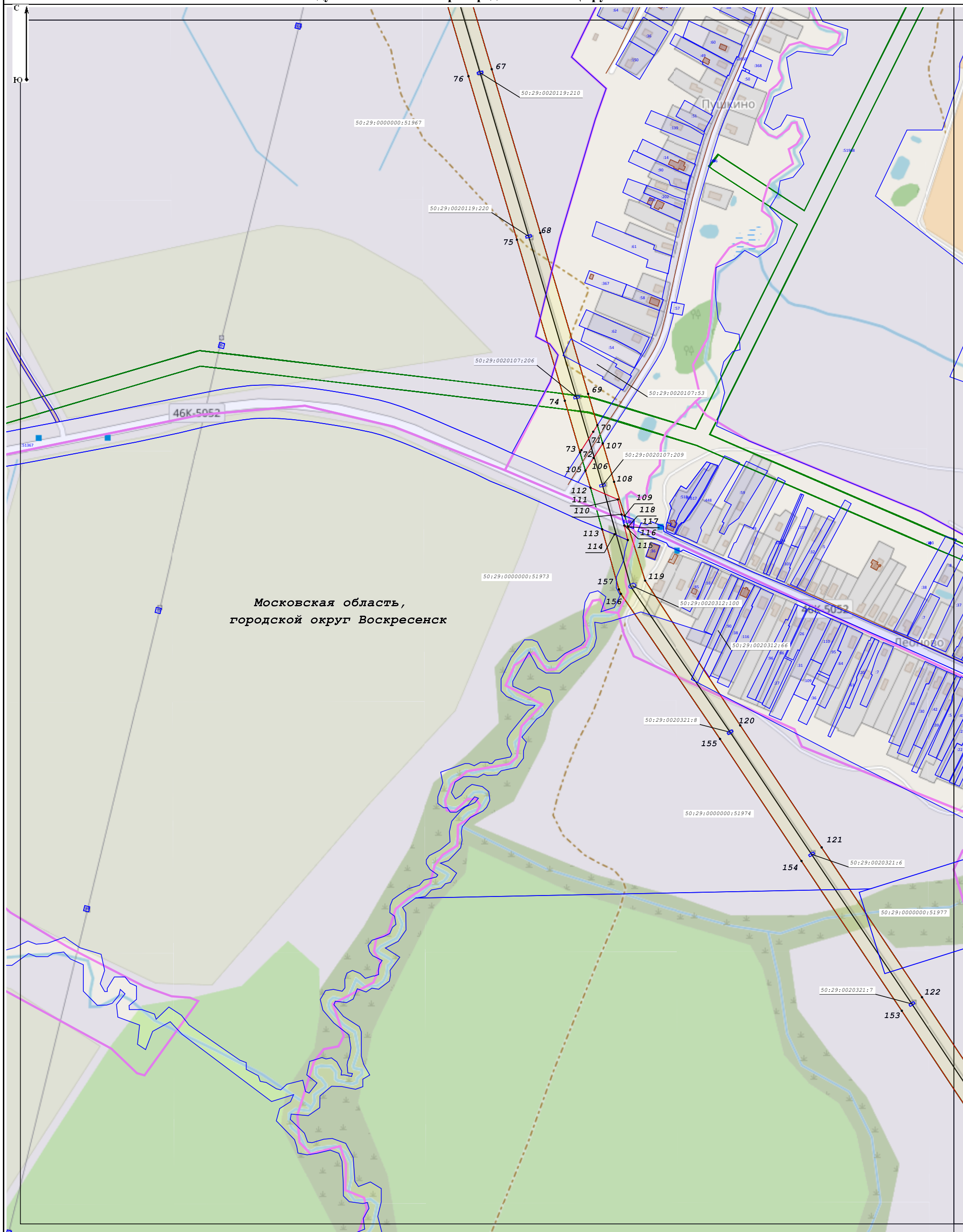


Масштаб 1:5 000

Условные обозначения:

- Граница публичного сервитута
- 1 - Обозначение характерной точки границы публичного сервитута
- Ось линии электропередач
- Граница и учетный номер ЗОУИТ по сведениям ЕГРН
- Граница земельного участка по сведениям ЕГРН
- .101 - Кадастровый номер земельного участка
- Граница кадастрового квартала
- 50:29:0040242 - Номер кадастрового квартала

Графическое описание границ публичного сервитута
 "Воздушная линия электропередачи 35 кВ "Цюрупа-Зеленая"



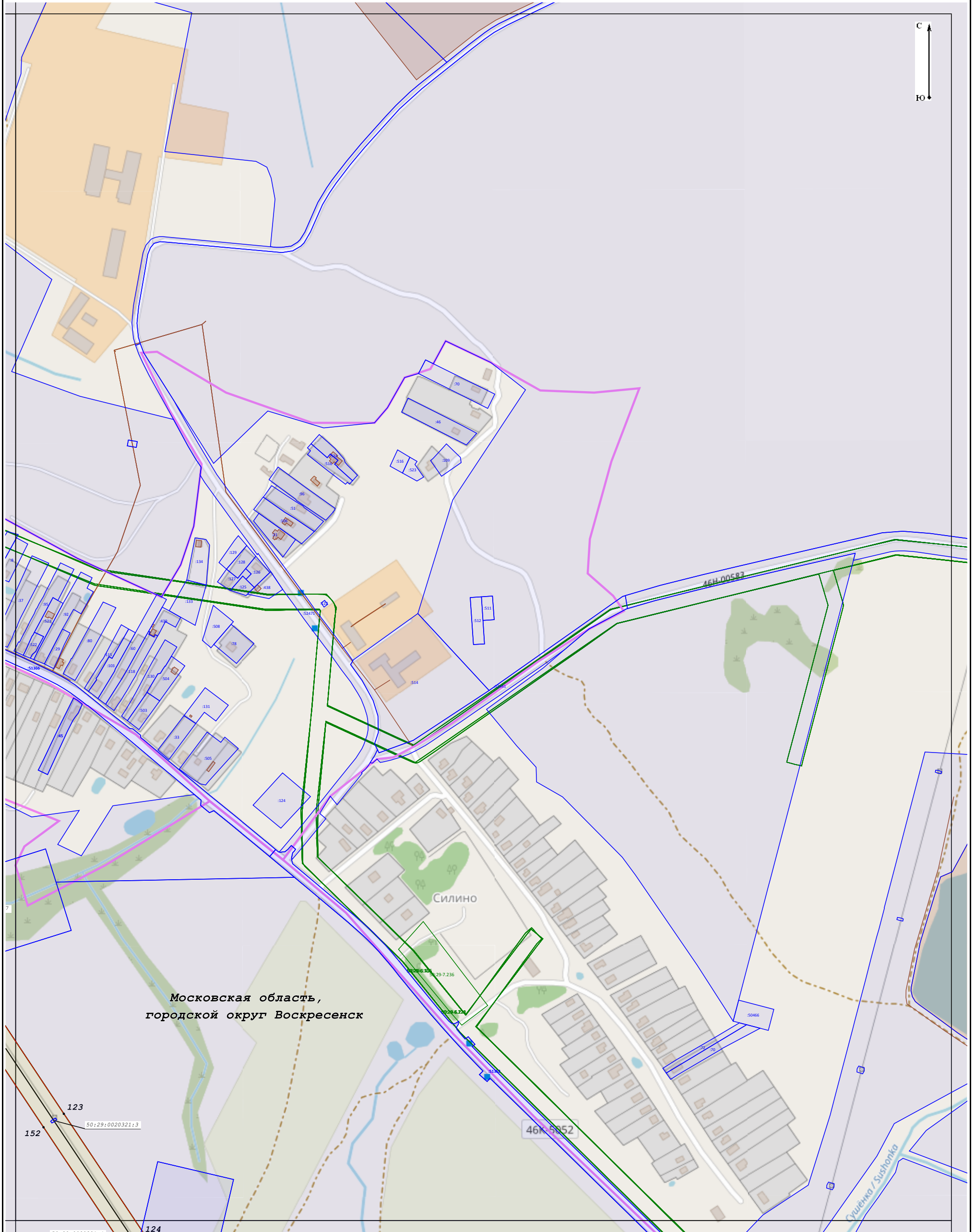
Московская область,
 городской округ Воскресенск

Масштаб 1:5 000

Условные обозначения:

- Граница публичного сервитута
- 1 - Обозначение характерной точки границы публичного сервитута
- Ось линии электропередач
- Граница и учетный номер ЗОУИТ по сведениям ЕГРН
- Граница земельного участка по сведениям ЕГРН
- :101 - Кадастровый номер земельного участка
- Граница кадастрового квартала
- 50:29:0040242 - Номер кадастрового квартала

Схема расположения границ публичного сервитута
"Воздушная линия электропередачи 35 кВ "Цюрупа-Зеленая"



Московская область,
городской округ Воскресенск

Масштаб 1:5 000

Условные обозначения:








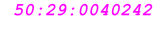
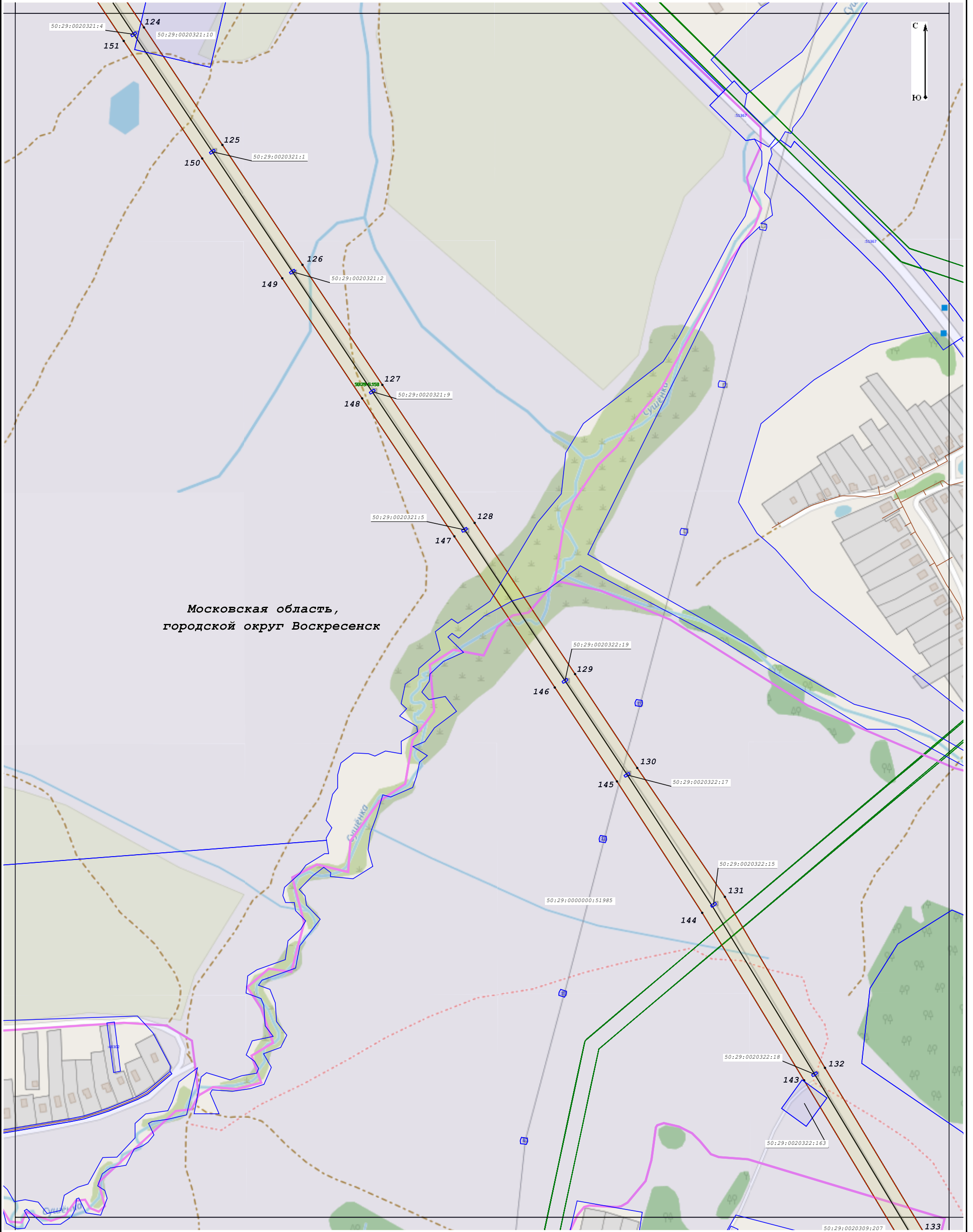
-  - Граница публичного сервитута
-  - Обозначение характерной точки границы публичного сервитута
-  - Ось линии электропередач
-  - Граница и учетный номер ЗОУИТ по сведениям ЕГРН
-  - Граница земельного участка по сведениям ЕГРН
-  - Кадастровый номер земельного участка
-  - Граница кадастрового квартала
-  - Номер кадастрового квартала

Схема расположения границ публичного сервитута "Воздушная линия электропередачи 35 кВ "Цюрупа-Зеленая"

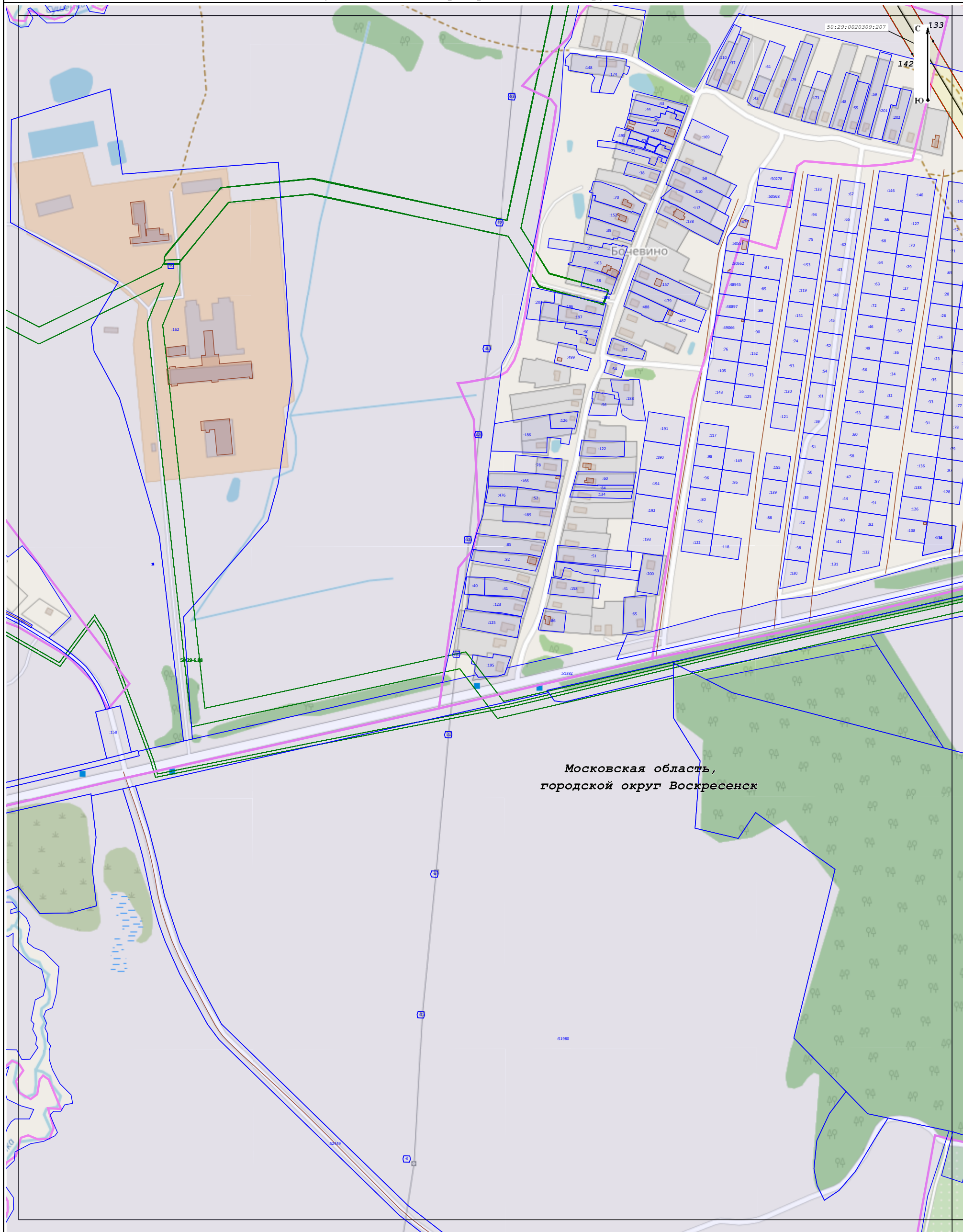


Масштаб 1:5 000

Условные обозначения:

- Граница публичного сервитута
- Обозначение характерной точки границы публичного сервитута
- Ось линии электропередач
- Граница и учетный номер ЗОУИТ по сведениям ЕГРН
- Граница земельного участка по сведениям ЕГРН
- Кадастровый номер земельного участка
- Граница кадастрового квартала
- Номер кадастрового квартала





Схема расположения границ публичного сервитута
"Воздушная линия электропередачи 35 кВ "Цюрупа-Зеленая"



Московская область,
городской округ Воскресенск

Масштаб 1:5 000

Условные обозначения:

-  - Граница публичного сервитута
-  - Обозначение характерной точки границы публичного сервитута
-  - Ось линии электропередач
-  - Граница и учетный номер ЗОУИТ по сведениям ЕГРН





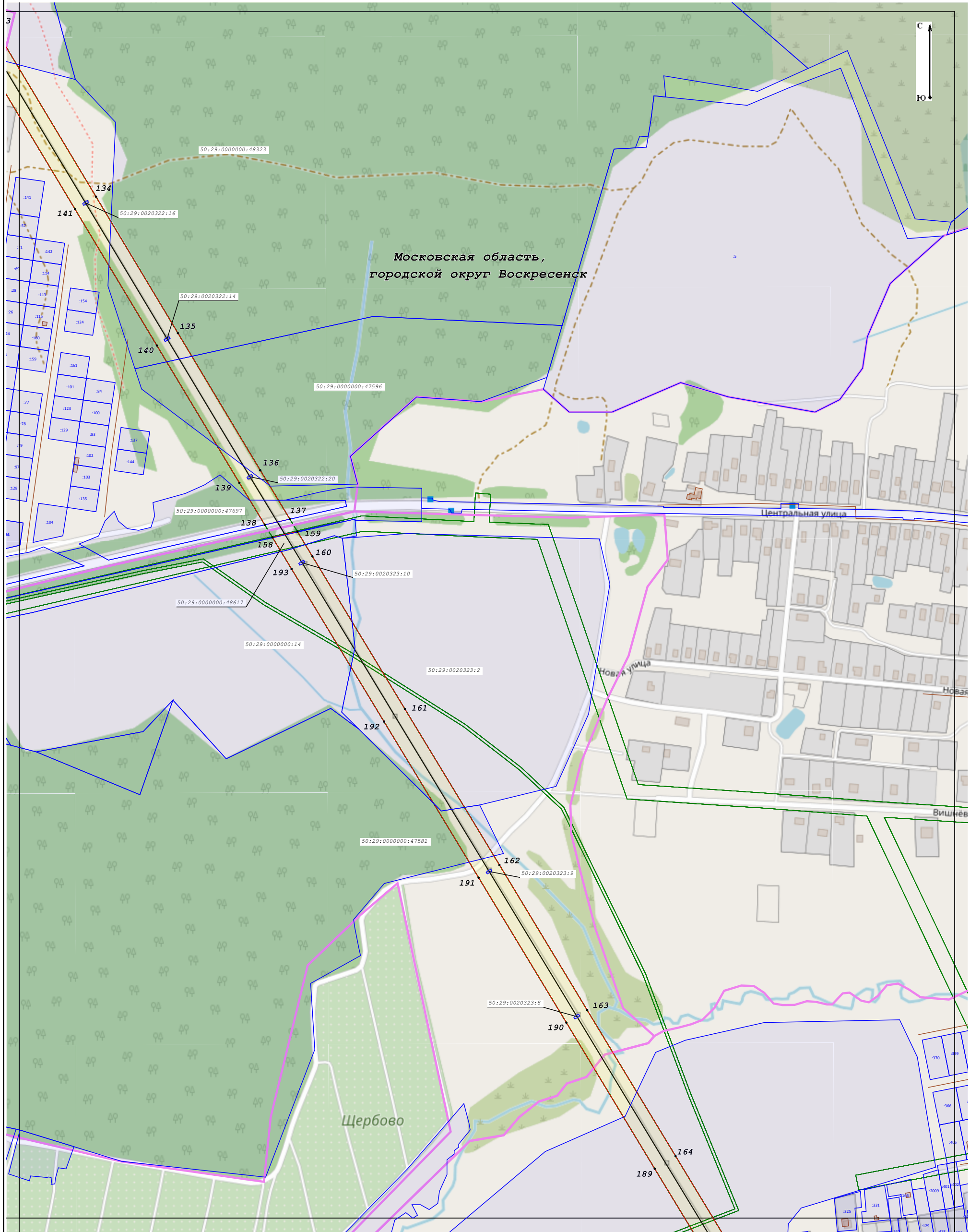
-  - Граница земельного участка по сведениям ЕГРН
-  - Кадастровый номер земельного участка
-  - Граница кадастрового квартала
-  - Номер кадастрового квартала

Схема расположения границ публичного сервитута "Воздушная линия электропередачи 35 кВ "Цюрупа-Зеленая"

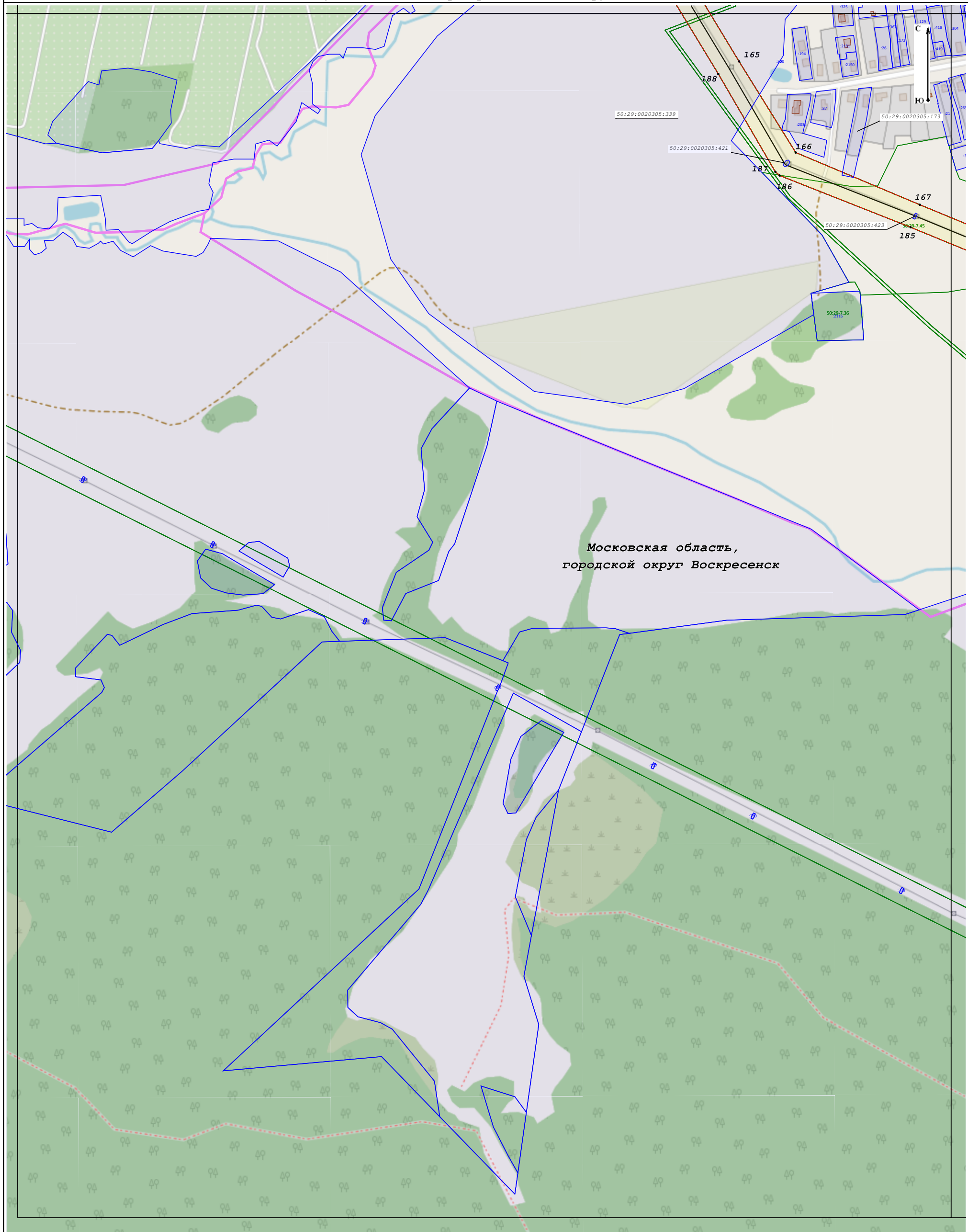


Масштаб 1:5 000

Условные обозначения:

- Граница публичного сервитута
- 1 - Обозначение характерной точки границы публичного сервитута
- Ось линии электропередач
- Граница и учетный номер ЗОУИТ по сведениям ЕГРН
- Граница земельного участка по сведениям ЕГРН
- .101 - Кадастровый номер земельного участка
- Граница кадастрового квартала
- 50:29:0040242 - Номер кадастрового квартала

**Схема расположения границ публичного сервитута
"Воздушная линия электропередачи 35 кВ "Цюрупа-Зеленая"**



Масштаб 1:5 000

Условные обозначения:









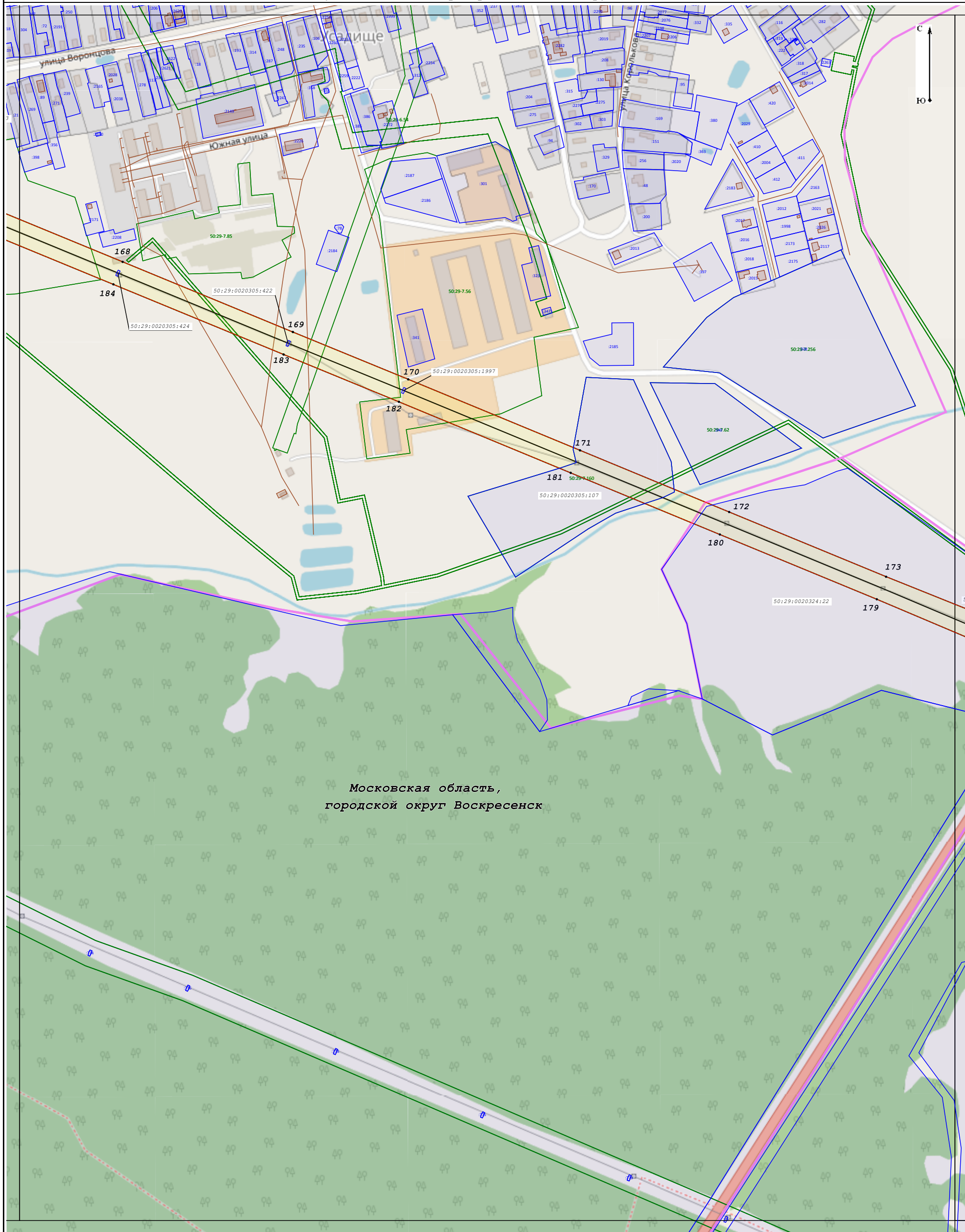
- | | | | |
|---|--|---|--|
|  | - Граница публичного сервитута |  | - Граница земельного участка по сведениям ЕГРН |
|  | - Обозначение характерной точки границы публичного сервитута |  | - Кадастровый номер земельного участка |
|  | - Ось линии электропередач |  | - Граница кадастрового квартала |
|  | - Граница и учетный номер ЗОУИТ по сведениям ЕГРН |  | - Номер кадастрового квартала |

Схема расположения границ публичного сервитута "Воздушная линия электропередачи 35 кВ "Цюрупа-Зеленая"



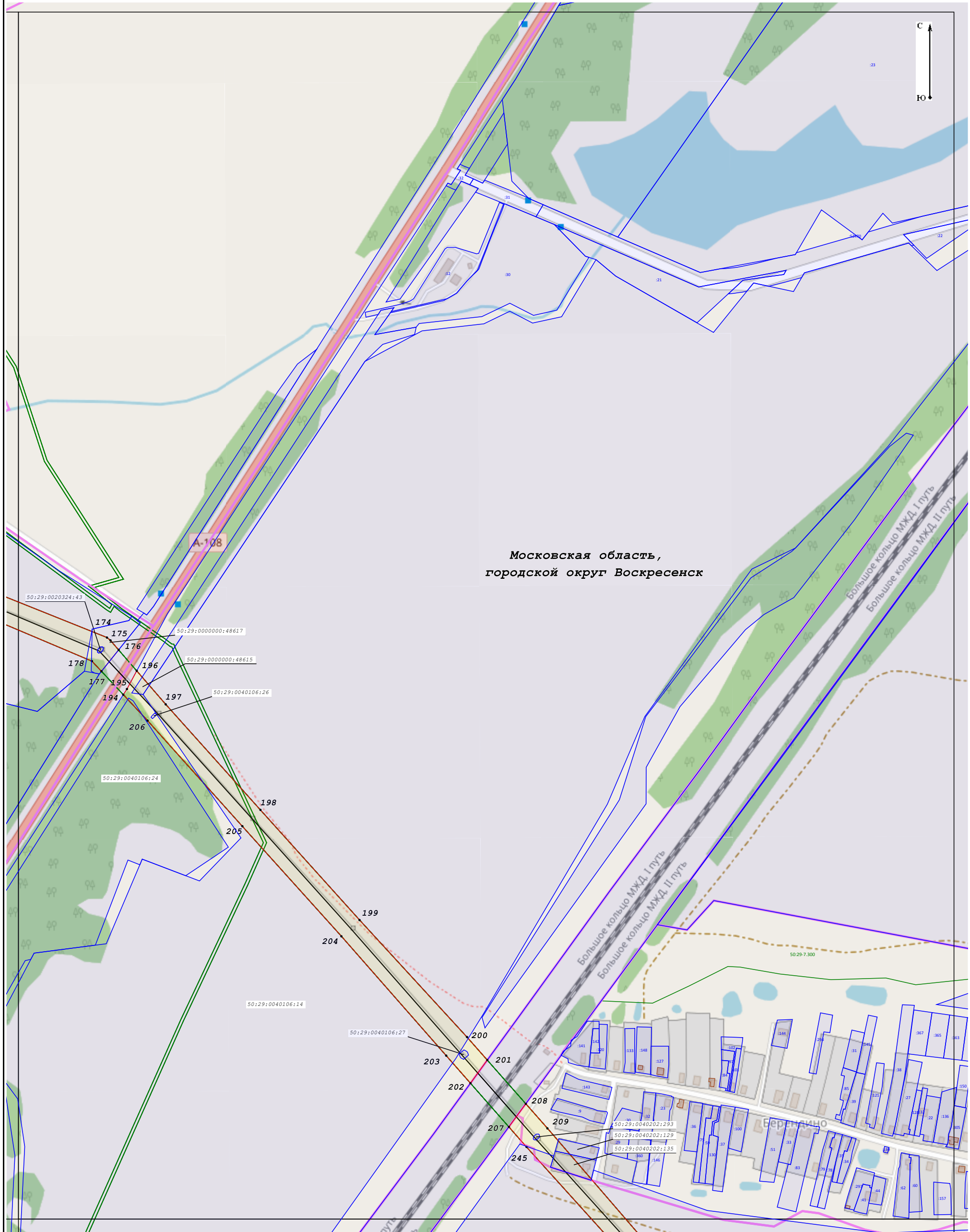
Московская область,
городской округ Воскресенск

Масштаб 1:5 000

Условные обозначения:





- Граница публичного сервитута
- 1 - Обозначение характерной точки границы публичного сервитута
- Ось линии электропередач
- Граница и учетный номер ЗОУИТ по сведениям ЕГРН
- Граница земельного участка по сведениям ЕГРН
- .101 - Кадастровый номер земельного участка
- Граница кадастрового квартала
- 50:29:0040242 - Номер кадастрового квартала

Схема расположения границ публичного сервитута
"Воздушная линия электропередачи 35 кВ "Цюрупа-Зеленая"



Масштаб 1:5 000

Условные обозначения:

-  - Граница публичного сервитута
-  - Обозначение характерной точки границы публичного сервитута
-  - Ось линии электропередач
-  - Граница и учетный номер ЗОУИТ по сведениям ЕГРН





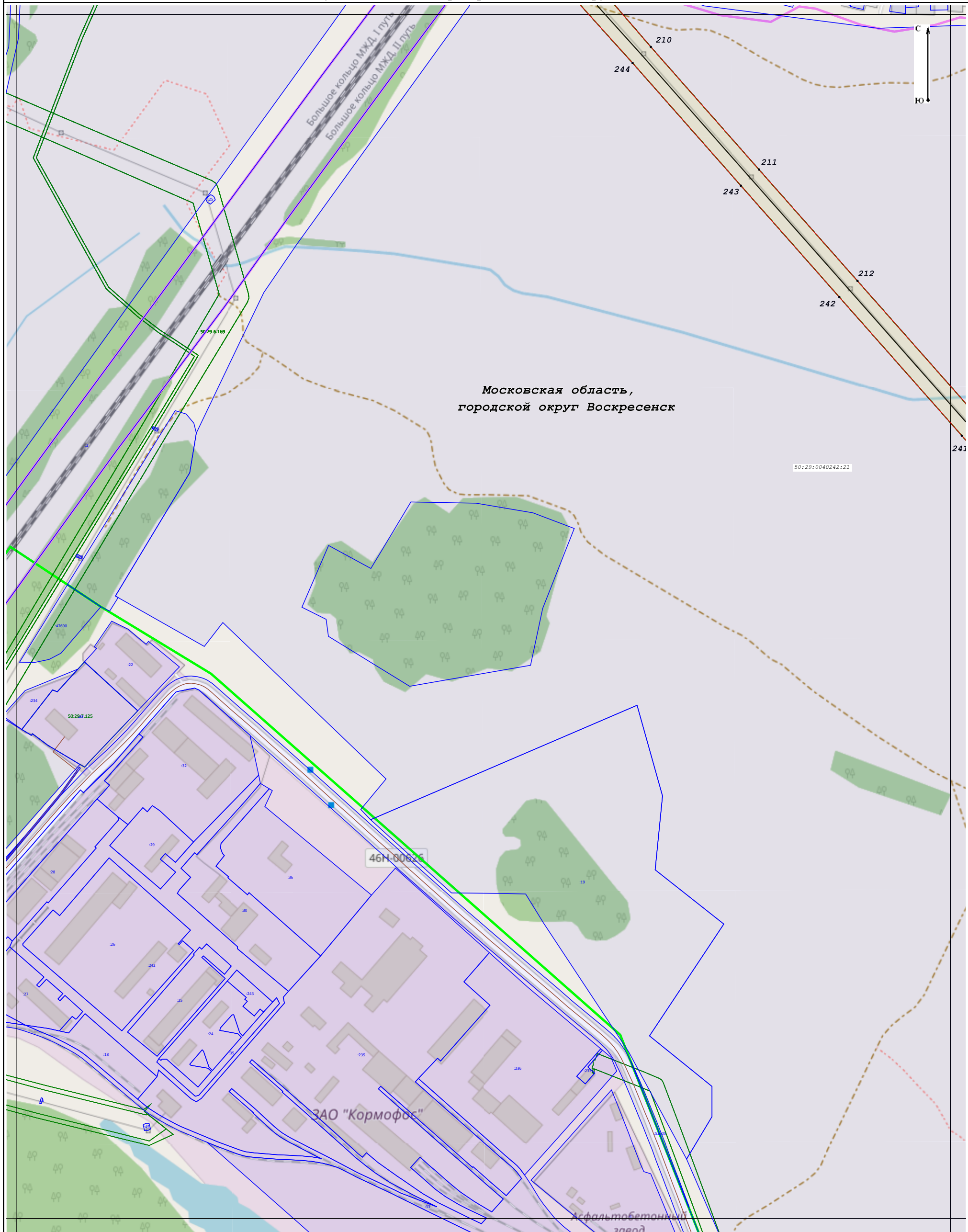
-  - Граница земельного участка по сведениям ЕГРН
-  - Кадастровый номер земельного участка
-  - Граница кадастрового квартала
-  - Номер кадастрового квартала

Схема расположения границ публичного сервитута "Воздушная линия электропередачи 35 кВ "Цюрупа-Зеленая"

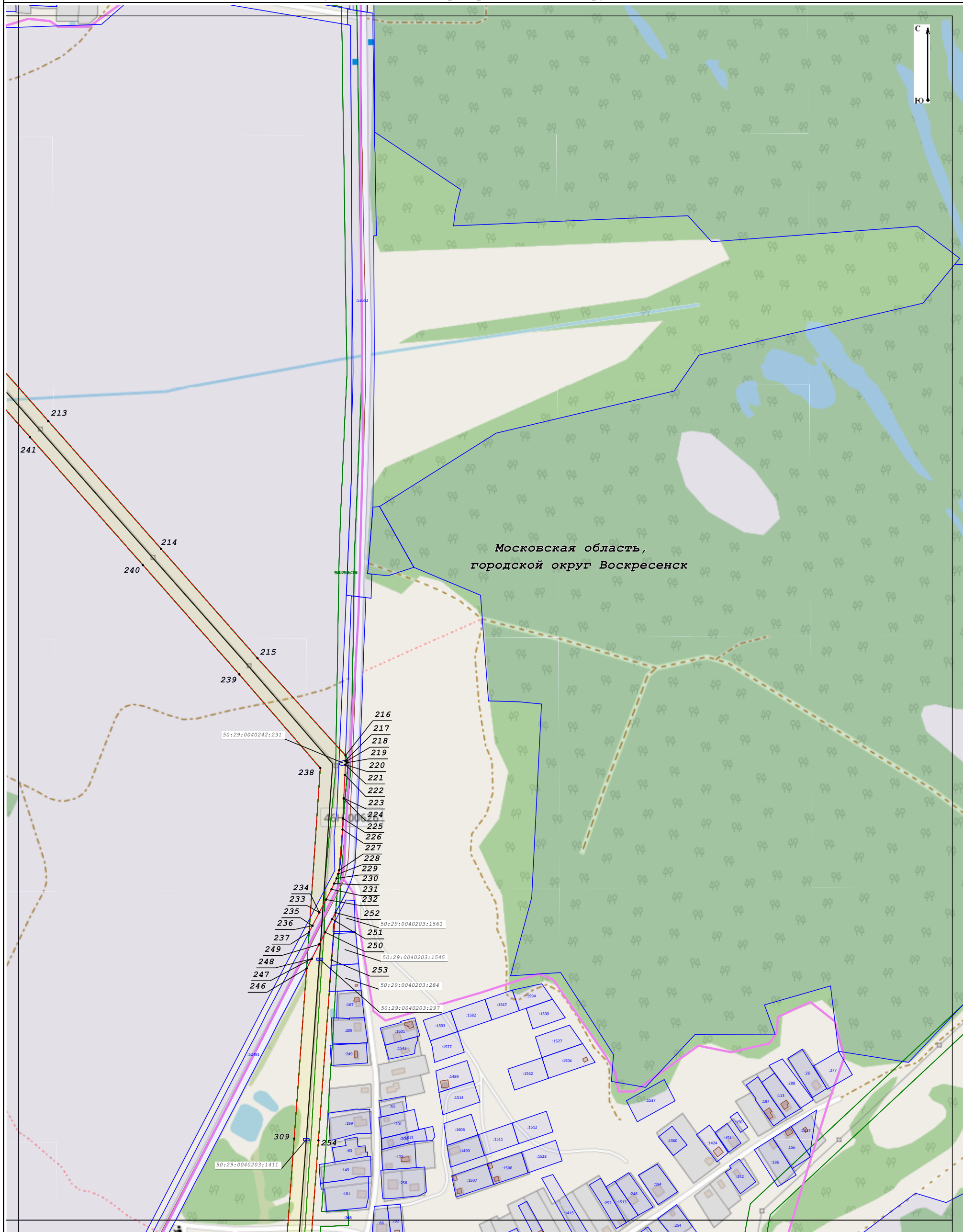


Масштаб 1:5 000

Условные обозначения:

- Граница публичного сервитута
- 1 - Обозначение характерной точки границы публичного сервитута
- Ось линии электропередач
- Граница и учетный номер ЗОУИТ по сведениям ЕГРН
- Граница земельного участка по сведениям ЕГРН
- .101 - Кадастровый номер земельного участка
- Граница кадастрового квартала
- 50:29:0040242 - Номер кадастрового квартала

Схема расположения границ публичного сервитута "Воздушная линия электропередачи 35 кВ "Цюрупа-Зеленая"



Масштаб 1:5 000

Условные обозначения:

- Граница публичного сервитута
- 1 - Обозначение характерной точки границы публичного сервитута
- Ось линии электропередач
- Граница и учетный номер ЗОУИТ по сведениям ЕГРН
- Граница земельного участка по сведениям ЕГРН
- :101 - Кадастровый номер земельного участка
- Граница кадастрового квартала
- 50:29:0040242 - Номер кадастрового квартала

Схема расположения границ публичного сервитута "Воздушная линия электропередачи 35 кВ "Цюрупа-Зеленая"



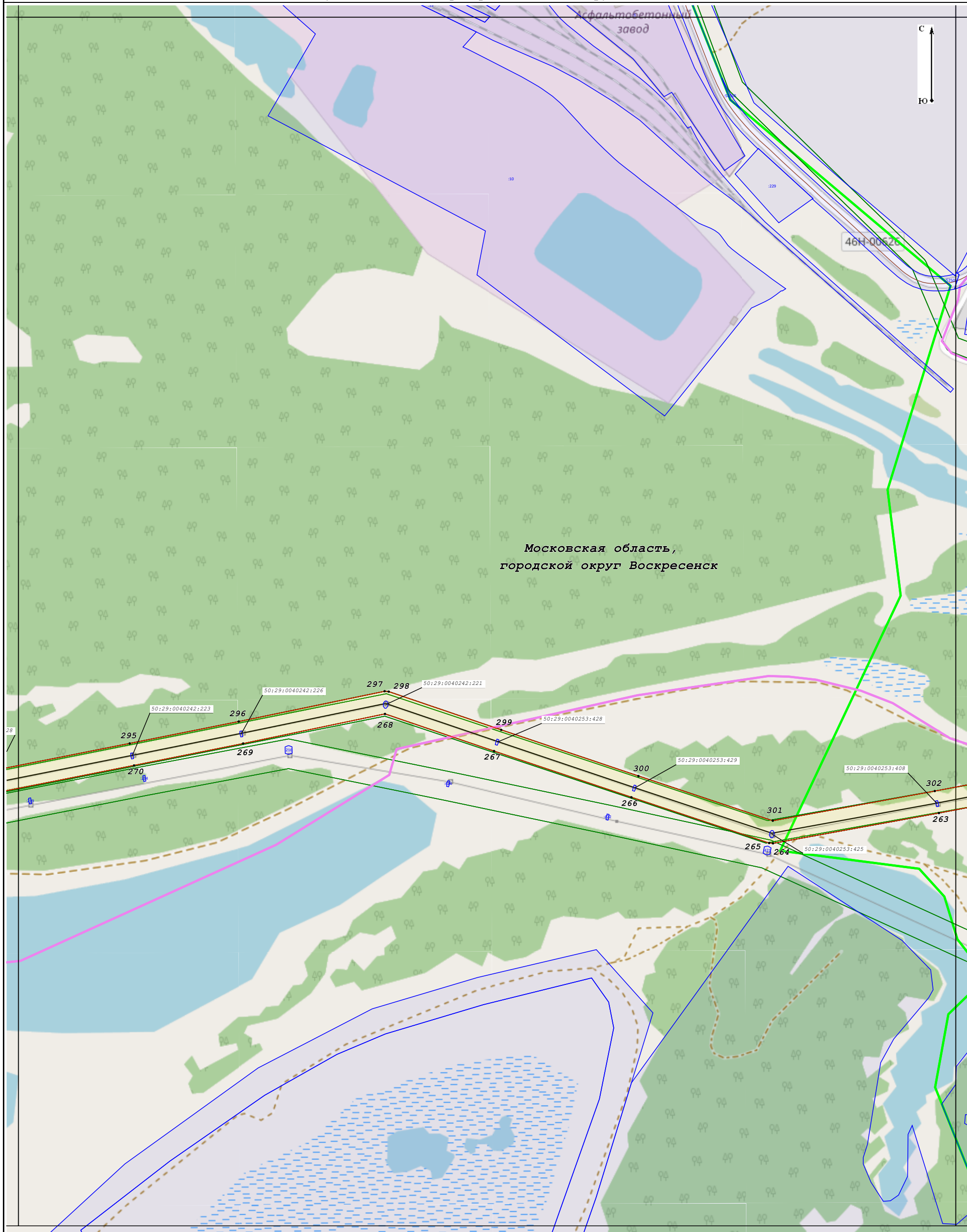
СНТ Осташово
 Московская область,
 городской округ Воскресенск

Масштаб 1:5 000

Условные обозначения:

- Граница публичного сервитута
- 1 - Обозначение характерной точки границы публичного сервитута
- Ось линии электропередач
- Граница и учетный номер ЗОУИТ по сведениям ЕГРН
- Граница земельного участка по сведениям ЕГРН
- :101 - Кадастровый номер земельного участка
- Граница кадастрового квартала
- 50:29:0040242 - Номер кадастрового квартала

Схема расположения границ публичного сервитута "Воздушная линия электропередачи 35 кВ "Цюрупа-Зеленая"



Московская область,
городской округ Воскресенск

Масштаб 1:5 000

Условные обозначения:








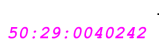
-  - Граница публичного сервитута
-  - Обозначение характерной точки границы публичного сервитута
-  - Ось линии электропередач
-  - Граница и учетный номер ЗОУИТ по сведениям ЕГРН
-  - Граница земельного участка по сведениям ЕГРН
-  - Кадастровый номер земельного участка
-  - Граница кадастрового квартала
-  - Номер кадастрового квартала

Схема расположения границ публичного сервитута "Воздушная линия электропередачи 35 кВ "Цюрупа-Зеленая"



Московская область,
городской округ Воскресенск

Масштаб 1:5 000

Условные обозначения:

- Граница публичного сервитута
- 1 - Обозначение характерной точки границы публичного сервитута
- Ось линии электропередач
- Граница и учетный номер ЗОУИТ по сведениям ЕГРН
- Граница земельного участка по сведениям ЕГРН
- .101 - Кадастровый номер земельного участка
- Граница кадастрового квартала
- 50:29:0040242 - Номер кадастрового квартала