

ОПИСАНИЕ МЕСТОПОЛОЖЕНИЯ ГРАНИЦ

Зона публичного сервитута объекта «Газораспределительная сеть деревни Губастово», кадастровый номер
50:34:0010204:990

(наименование объекта, местоположение границ которого описано (далее - объект))

Раздел 1

Сведения об объекте

№ п/п	Характеристики объекта	Описание характеристик
1	2	3
1	Местоположение объекта	Московская область, городской округ Воскресенск, городской округ Коломна, д. Губастово, г. Воскресенск
2	Площадь объекта ± величина погрешности определения площади ($P \pm \Delta P$)	11 667 м ² ± 38 м ²
3	Иные характеристики объекта	Вид объекта реестра границ: Зона с особыми условиями использования территории Содержание ограничений использования объектов недвижимости в пределах зоны или территории: Публичный сервитут, для целей размещения линейных объектов системы газоснабжения, их неотъемлемых технологических частей. Срок установления 49 лет.

Раздел 2

Сведения о местоположении границ объекта

1. Система координат МСК 50, зона 1					
2. Сведения о характерных точках границ объекта					
Обозначение характерных точек границ	Координаты, м		Метод определения координат характерной точки	Средняя квадратическая погрешность положения характерной точки (Mt), м	Описание обозначения точки на местности (при наличии)
	X	Y			
1	2	3	4	5	6
1	413 800,62	1 460 907,71	Аналитический метод	0,10	—
86	413 804,60	1 460 907,24		0,10	
85	413 804,71	1 460 908,24		0,10	
84	413 819,87	1 460 906,48		0,10	
83	413 819,74	1 460 905,38		0,10	
82	413 823,71	1 460 904,92		0,10	
81	413 823,84	1 460 906,01		0,10	
80	413 824,50	1 460 905,94		0,10	
79	413 826,05	1 460 916,06		0,10	
78	413 828,78	1 460 915,72		0,10	
77	413 827,07	1 460 904,52		0,10	
76	413 829,61	1 460 904,08		0,10	
75	413 831,36	1 460 915,43		0,10	
74	413 856,73	1 460 912,16		0,10	
73	413 856,68	1 460 911,81		0,10	
72	413 860,65	1 460 911,31		0,10	
71	413 861,20	1 460 915,63		0,10	
70	413 833,36	1 460 919,17		0,10	
69	413 834,71	1 460 928,08		0,10	
68	413 878,39	1 460 924,04		0,10	
67	413 905,83	1 460 930,65		0,10	
66	413 919,47	1 460 934,33		0,10	
65	413 923,00	1 460 921,77		0,10	
64	413 912,96	1 460 918,93		0,10	
63	413 914,05	1 460 915,08		0,10	
62	413 924,09	1 460 917,92		0,10	
61	413 924,20	1 460 917,53		0,10	
60	413 953,77	1 460 925,45		0,10	
59	413 961,41	1 460 877,59		0,10	
58	413 951,94	1 460 875,33		0,10	
57	413 952,87	1 460 871,43		0,10	
56	413 965,95	1 460 874,56		0,10	
55	413 957,02	1 460 930,47		0,10	
54	413 926,98	1 460 922,42		0,10	
53	413 925,43	1 460 927,88		0,10	
52	413 935,22	1 460 930,65		0,10	
51	413 934,13	1 460 934,50		0,10	
50	413 924,34	1 460 931,73		0,10	
49	413 922,31	1 460 939,24		0,10	
48	413 904,84	1 460 934,53		0,10	
47	413 878,10	1 460 928,09		0,10	
46	413 839,06	1 460 931,70	0,10		
45	413 838,93	1 460 932,76	0,10		
44	413 833,96	1 460 932,16	0,10		
43	413 812,30	1 460 934,08	0,10		
42	413 806,04	1 460 935,12	0,10		
41	413 808,12	1 460 948,64	0,10		

Раздел 2

Сведения о местоположении границ объекта					
1	2	3	4	5	6
40	413 813,48	1 460 977,71	Аналитический метод	0,10	—
39	413 831,38	1 460 974,41		0,10	
38	413 832,11	1 460 978,34		0,10	
37	413 828,34	1 460 979,04		0,10	
36	413 832,46	1 461 000,36		0,10	
35	413 834,29	1 461 007,48		0,10	
34	413 837,92	1 461 006,91		0,10	
33	413 840,50	1 461 007,37		0,10	
32	413 839,98	1 461 010,63		0,10	
31	413 831,32	1 461 012,01		0,10	
30	413 828,56	1 461 001,24		0,10	
29	413 824,41	1 460 979,77		0,10	
28	413 814,23	1 460 981,64		0,10	
27	413 818,66	1 461 004,92		0,10	
26	413 814,71	1 461 005,67		0,10	
25	413 814,62	1 461 005,18		0,10	
24	413 813,55	1 461 005,37		0,10	
23	413 812,81	1 461 001,44		0,10	
22	413 813,87	1 461 001,24		0,10	
21	413 811,70	1 460 989,77		0,10	
20	413 811,08	1 460 989,89		0,10	
19	413 810,33	1 460 985,96		0,10	
18	413 810,95	1 460 985,84		0,10	
17	413 805,68	1 460 957,45		0,10	
16	413 805,00	1 460 957,58		0,10	
15	413 804,27	1 460 953,64		0,10	
14	413 804,95	1 460 953,52		0,10	
13	413 803,09	1 460 942,27		0,10	
12	413 801,48	1 460 942,52		0,10	
11	413 800,87	1 460 938,56		0,10	
10	413 802,48	1 460 938,32		0,10	
9	413 800,74	1 460 927,04	0,10		
8	413 798,57	1 460 927,37	0,10		
7	413 797,96	1 460 923,42	0,10		
6	413 804,09	1 460 922,47	0,10		
5	413 805,43	1 460 931,16	0,10		
4	413 809,90	1 460 930,43	0,10		
3	413 807,56	1 460 911,94	0,10		
2	413 801,20	1 460 912,68	0,10		
1	413 800,62	1 460 907,71	0,10		
Вырез 1 из 1					
87	413 821,13	1 460 910,36	Аналитический метод	0,10	—
88	413 822,68	1 460 920,53		0,10	
89	413 829,38	1 460 919,67		0,10	
90	413 830,72	1 460 928,43		0,10	
91	413 813,87	1 460 929,93		0,10	
92	413 811,54	1 460 911,48		0,10	
87	413 821,13	1 460 910,36		0,10	
93	413 769,60	1 460 845,26	Аналитический метод	0,10	—
94	413 819,27	1 460 839,41		0,10	
95	413 825,32	1 460 890,79		0,10	
96	413 829,29	1 460 890,28		0,10	
97	413 823,15	1 460 838,19		0,10	
98	413 820,81	1 460 838,03		0,10	
99	413 805,52	1 460 837,00		0,10	

Раздел 2

Сведения о местоположении границ объекта

1	2	3	4	5	6		
100	413 769,13	1 460 841,28	Аналитический метод	0,10	—		
93	413 769,60	1 460 845,26		0,10			
101	414 380,26	1 460 426,77	Аналитический метод	0,10	—		
102	414 391,39	1 460 426,27		0,10			
103	414 392,10	1 460 442,12		0,10			
104	414 392,07	1 460 496,10		0,10			
105	414 392,91	1 460 536,05		0,10			
106	414 398,16	1 460 590,73		0,10			
107	414 398,49	1 460 640,41		0,10			
108	414 399,46	1 460 670,59		0,10			
109	414 398,99	1 460 699,57		0,10			
110	414 456,25	1 460 718,14		0,10			
111	414 487,90	1 460 719,09		0,10			
112	414 500,44	1 460 718,38		0,10			
113	414 500,67	1 460 722,29		0,10			
114	414 504,66	1 460 722,07		0,10			
115	414 504,44	1 460 718,15		0,10			
116	414 526,71	1 460 717,00		0,10			
117	414 525,62	1 460 737,99		0,10			
118	414 528,03	1 460 749,09		0,10			
119	414 520,01	1 460 750,84		0,10			
120	414 520,86	1 460 754,75		0,10			
121	414 528,88	1 460 753,01		0,10			
122	414 534,17	1 460 777,36		0,10			
123	414 535,15	1 460 780,46		0,10			
124	414 522,10	1 460 782,97		0,10			
125	414 521,91	1 460 781,46		0,10			
126	414 520,98	1 460 779,14		0,10			
127	414 519,52	1 460 777,11		Аналитический метод		0,10	—
128	414 517,59	1 460 775,52		0,10			
129	414 515,33	1 460 774,45		0,10			
130	414 512,20	1 460 773,95		0,10			
131	414 509,48	1 460 773,95		0,10			
132	414 507,00	1 460 774,27		0,10			
133	414 504,67	1 460 775,19	0,10				
134	414 502,65	1 460 776,66	0,10				
135	414 501,05	1 460 778,58	0,10				
136	414 499,98	1 460 780,84	0,10				
137	414 499,49	1 460 783,97	0,10				
138	414 499,49	1 460 786,69	0,10				
139	414 499,80	1 460 789,17	0,10				
140	414 500,73	1 460 791,50	0,10				
141	414 502,19	1 460 793,52	0,10				
142	414 504,12	1 460 795,12	0,10				
143	414 506,38	1 460 796,19	0,10				
144	414 509,51	1 460 796,69	0,10				
145	414 512,23	1 460 796,68	0,10				
146	414 514,71	1 460 796,37	0,10				
147	414 517,04	1 460 795,45	0,10				
148	414 519,06	1 460 793,98	0,10				
149	414 520,66	1 460 792,05	0,10				
150	414 521,73	1 460 789,79	0,10				
151	414 522,17	1 460 787,03	0,10				
152	414 536,35	1 460 784,31	0,10				
153	414 544,30	1 460 810,05	0,10				

Раздел 2

Сведения о местоположении границ объекта					
1	2	3	4	5	6
154	414 545,04	1 460 811,89	Аналитический метод	0,10	—
155	414 536,11	1 460 815,48		0,10	
156	414 537,60	1 460 819,19		0,10	
157	414 546,54	1 460 815,60		0,10	
158	414 552,92	1 460 831,44		0,10	
159	414 554,40	1 460 845,46		0,10	
160	414 552,97	1 460 885,62		0,10	
161	414 552,42	1 460 931,44		0,10	
162	414 551,12	1 460 950,53		0,10	
163	414 532,99	1 460 967,54		0,10	
164	414 524,02	1 460 976,68		0,10	
165	414 522,96	1 460 988,60		0,10	
166	414 522,70	1 460 992,16		0,10	
167	414 522,93	1 460 992,23		0,10	
168	414 524,05	1 460 988,39		0,10	
169	414 523,86	1 460 988,33		0,10	
170	414 526,35	1 460 979,88		0,10	
171	414 537,37	1 460 968,92		0,10	
172	414 538,97	1 460 970,63		0,10	
173	414 541,89	1 460 967,90		0,10	
174	414 540,29	1 460 966,18		0,10	
175	414 555,01	1 460 952,37		0,10	
176	414 556,42	1 460 931,60		0,10	
177	414 556,45	1 460 929,45		0,10	
178	414 558,06	1 460 929,47		0,10	
179	414 558,10	1 460 925,47		0,10	
180	414 556,50	1 460 925,45		0,10	
181	414 556,84	1 460 896,77		0,10	
182	414 557,50	1 460 896,78		0,10	
183	414 557,54	1 460 892,78		0,10	
184	414 556,89	1 460 892,77		0,10	
185	414 556,97	1 460 885,72		0,10	
186	414 557,07	1 460 883,08		0,10	
187	414 557,56	1 460 883,09		0,10	
188	414 557,70	1 460 879,10		0,10	
189	414 557,21	1 460 879,08		0,10	
190	414 558,41	1 460 845,32		0,10	
191	414 556,84	1 460 830,46		0,10	
192	414 548,08	1 460 808,72		0,10	
193	414 538,04	1 460 776,33		0,10	
194	414 532,06	1 460 748,77		0,10	
195	414 533,38	1 460 748,48		0,10	
196	414 532,53	1 460 744,57		0,10	
197	414 531,21	1 460 744,85		0,10	
198	414 529,65	1 460 737,66		0,10	
199	414 533,22	1 460 669,12		0,10	
200	414 536,61	1 460 627,45		0,10	
201	414 538,58	1 460 598,24		0,10	
202	414 540,96	1 460 566,79	0,10		
203	414 542,22	1 460 542,43	0,10		
204	414 542,94	1 460 542,47	0,10		
205	414 543,14	1 460 538,47	0,10		
206	414 542,42	1 460 538,43	0,10		
207	414 542,44	1 460 538,11	0,10		
208	414 538,44	1 460 537,90	0,10		

Раздел 2

Сведения о местоположении границ объекта					
1	2	3	4	5	6
209	414 537,08	1 460 564,48		0,10	
210	414 525,99	1 460 563,46		0,10	
211	414 531,72	1 460 492,65		0,10	
212	414 529,94	1 460 490,27		0,10	
213	414 525,84	1 460 483,44		0,10	
214	414 522,41	1 460 485,50		0,10	
215	414 526,61	1 460 492,51		0,10	
216	414 527,61	1 460 493,84		0,10	
217	414 523,04	1 460 549,26		0,10	
218	414 521,71	1 460 567,08		0,10	
219	414 536,82	1 460 568,48		0,10	
220	414 534,81	1 460 594,95		0,10	
221	414 523,16	1 460 594,07		0,10	
222	414 522,86	1 460 598,06		0,10	
223	414 534,52	1 460 598,94		0,10	
224	414 533,41	1 460 615,38		0,10	
225	414 522,22	1 460 614,63		0,10	
226	414 521,95	1 460 618,62		0,10	
227	414 533,14	1 460 619,37		0,10	
228	414 529,76	1 460 662,30		0,10	
229	414 522,23	1 460 661,69		0,10	
230	414 521,91	1 460 665,68		0,10	
231	414 529,43	1 460 666,29		0,10	
232	414 526,92	1 460 712,99		0,10	
233	414 510,19	1 460 713,82		0,10	
234	414 510,16	1 460 713,26		0,10	
235	414 506,17	1 460 713,48		0,10	
236	414 506,20	1 460 714,04	Аналитический метод	0,10	—
237	414 487,85	1 460 715,08		0,10	
238	414 456,94	1 460 714,16		0,10	
239	414 403,04	1 460 696,68		0,10	
240	414 403,46	1 460 670,56		0,10	
241	414 403,07	1 460 658,25		0,10	
242	414 403,86	1 460 658,22		0,10	
243	414 403,73	1 460 654,22		0,10	
244	414 402,94	1 460 654,25		0,10	
245	414 402,49	1 460 640,33		0,10	
246	414 402,47	1 460 637,95		0,10	
247	414 403,68	1 460 637,94		0,10	
248	414 403,66	1 460 633,94		0,10	
249	414 402,45	1 460 633,95		0,10	
250	414 402,39	1 460 626,02		0,10	
251	414 403,39	1 460 626,02		0,10	
252	414 403,36	1 460 622,01		0,10	
253	414 402,37	1 460 622,02		0,10	
254	414 402,29	1 460 609,71		0,10	
255	414 403,19	1 460 609,70		0,10	
256	414 403,17	1 460 605,70		0,10	
257	414 402,26	1 460 605,70		0,10	
258	414 402,16	1 460 590,53		0,10	
259	414 401,58	1 460 584,44		0,10	
260	414 402,47	1 460 584,36		0,10	
261	414 402,09	1 460 580,37		0,10	
262	414 401,19	1 460 580,46		0,10	
263	414 398,16	1 460 548,91		0,10	

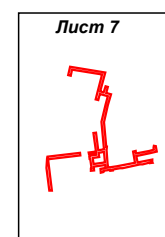
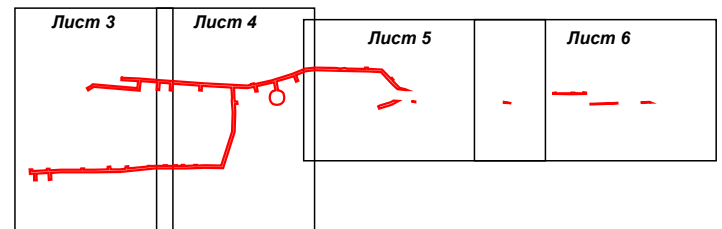
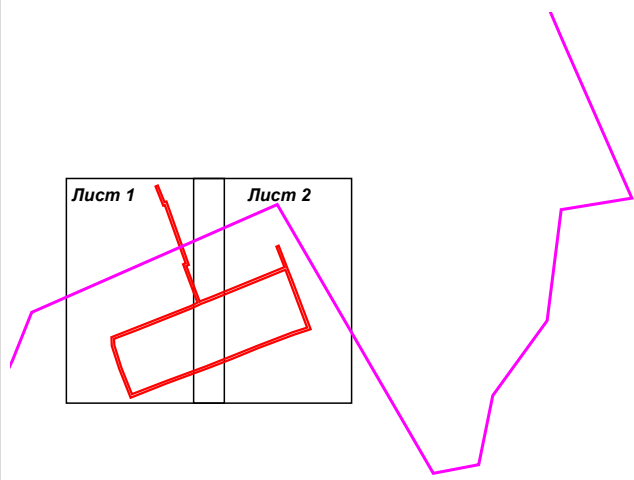
Раздел 2

Сведения о местоположении границ объекта						
1	2	3	4	5	6	
264	414 401,81	1 460 548,56	Аналитический метод	0,10	—	
265	414 401,43	1 460 544,58		0,10		
266	414 397,78	1 460 544,93		0,10		
267	414 396,90	1 460 535,81		0,10		
268	414 396,59	1 460 520,62		0,10		
269	414 401,08	1 460 520,53		0,10		
270	414 400,99	1 460 516,52		0,10		
271	414 396,50	1 460 516,62		0,10		
272	414 396,07	1 460 496,06		0,10		
273	414 396,08	1 460 478,49		0,10		
274	414 398,05	1 460 478,49		0,10		
275	414 398,05	1 460 474,49		0,10		
276	414 396,08	1 460 474,49		0,10		
277	414 396,10	1 460 442,03		0,10		
278	414 395,28	1 460 423,74		0,10		
279	414 397,74	1 460 423,64		0,10		
280	414 397,56	1 460 419,64		0,10		
281	414 395,10	1 460 419,75		0,10		
282	414 394,05	1 460 396,44		0,10		
283	414 396,96	1 460 396,30		0,10		
284	414 396,78	1 460 392,31		0,10		
285	414 389,87	1 460 392,62		0,10		
286	414 390,17	1 460 399,20		0,10		
287	414 379,24	1 460 399,70		0,10		
288	414 379,42	1 460 403,69		0,10		
289	414 390,35	1 460 403,20		0,10		
290	414 391,21	1 460 422,27		0,10		
291	414 380,08	1 460 422,77		0,10		
101	414 380,26	1 460 426,77		0,10		
292	414 496,88	1 460 946,04		0,10		—
293	414 493,12	1 460 947,49		0,10		
294	414 493,93	1 460 949,19	0,10			
295	414 499,59	1 460 967,32	0,10			
296	414 505,48	1 460 978,65	0,10			
297	414 505,76	1 460 970,52	0,10			
298	414 503,31	1 460 965,79	0,10			
299	414 497,67	1 460 947,72	0,10			
292	414 496,88	1 460 946,04	0,10			
300	414 504,77	1 460 998,88	0,10	—		
301	414 503,26	1 461 004,76	0,10			
302	414 504,56	1 461 004,95	0,10			
300	414 504,77	1 460 998,88	0,10			
303	414 502,44	1 461 145,55	0,10	—		
304	414 501,78	1 461 157,41	0,10			
305	414 503,97	1 461 145,84	0,10			
303	414 502,44	1 461 145,55	0,10	—		
306	414 516,88	1 461 223,93	0,10			
307	414 516,76	1 461 226,96	0,10			
308	414 516,31	1 461 252,75	0,10			
309	414 516,86	1 461 276,09	0,10			
310	414 518,90	1 461 276,11	0,10			
311	414 519,02	1 461 272,11	0,10			
312	414 517,28	1 461 272,05	0,10			
313	414 517,63	1 461 261,00	0,10			
314	414 517,59	1 461 257,66	0,10			

Раздел 2

Сведения о местоположении границ объекта					
1	2	3	4	5	6
315	414 518,82	1 461 257,65	Аналитический метод	0,10	—
316	414 518,78	1 461 253,65		0,10	
317	414 517,54	1 461 253,66		0,10	
318	414 517,23	1 461 227,92		0,10	
319	414 518,45	1 461 227,90		0,10	
320	414 518,39	1 461 223,90		0,10	
306	414 516,88	1 461 223,93		0,10	
321	414 499,79	1 461 283,28	Аналитический метод	0,10	—
322	414 501,28	1 461 326,15		0,10	
323	414 502,27	1 461 326,11		0,10	
324	414 501,42	1 461 306,32		0,10	
325	414 501,41	1 461 305,38		0,10	
326	414 501,15	1 461 298,14		0,10	
327	414 500,90	1 461 285,85		0,10	
328	414 500,78	1 461 283,26	0,10	—	
321	414 499,79	1 461 283,28	0,10		
329	414 502,86	1 461 363,24	Аналитический метод		0,10
330	414 502,57	1 461 363,26			0,10
331	414 503,12	1 461 379,34			0,10
332	414 503,73	1 461 379,31			0,10
333	414 503,80	1 461 376,65			0,10
334	414 503,66	1 461 369,59		0,10	
329	414 502,86	1 461 363,24		0,10	
335	416 195,01	1 458 828,21	Аналитический метод	0,10	—
365	416 172,96	1 458 771,71		0,10	
364	416 219,18	1 458 753,52		0,10	
363	416 255,29	1 458 742,00		0,10	
362	416 268,76	1 458 741,43		0,10	
361	416 284,33	1 458 781,60		0,10	
360	416 318,17	1 458 866,64		0,10	
359	416 323,53	1 458 877,84		0,10	
358	416 384,62	1 458 855,00		0,10	
357	416 386,17	1 458 859,22		0,10	
356	416 478,81	1 458 826,13		0,10	
355	416 477,77	1 458 823,53		0,10	
354	416 508,29	1 458 811,33		0,10	
353	416 509,78	1 458 815,04		0,10	
352	416 482,98	1 458 825,76		0,10	
351	416 484,07	1 458 828,50		0,10	
350	416 383,79	1 458 864,32		0,10	
349	416 382,25	1 458 860,16		0,10	
348	416 325,27	1 458 881,46		0,10	
347	416 325,94	1 458 882,87		0,10	
346	416 332,64	1 458 900,15		0,10	
345	416 379,91	1 459 016,12		0,10	
344	416 412,57	1 459 003,29		0,10	
343	416 414,03	1 459 007,01		0,10	
342	416 376,05	1 459 021,94		0,10	
341	416 358,03	1 459 028,60		0,10	
340	416 281,43	1 459 057,57		0,10	
339	416 273,03	1 459 031,24		0,10	
338	416 251,31	1 458 974,40		0,10	
337	416 234,94	1 458 933,69		0,10	
336	416 219,38	1 458 894,30		0,10	
335	416 195,01	1 458 828,21		0,10	

Раздел 4
План границ объекта



Масштаб 1:12 000

Используемые условные знаки и обозначения:

- 7 - характерная точка границы зоны
- - граница зоны
- - граница земельного участка по сведениям ЕГРН
- - граница кадастрового квартала по сведениям ЕГРН
- - граница городского округа

Подпись _____ Дата « 10 » марта 20 21 г.



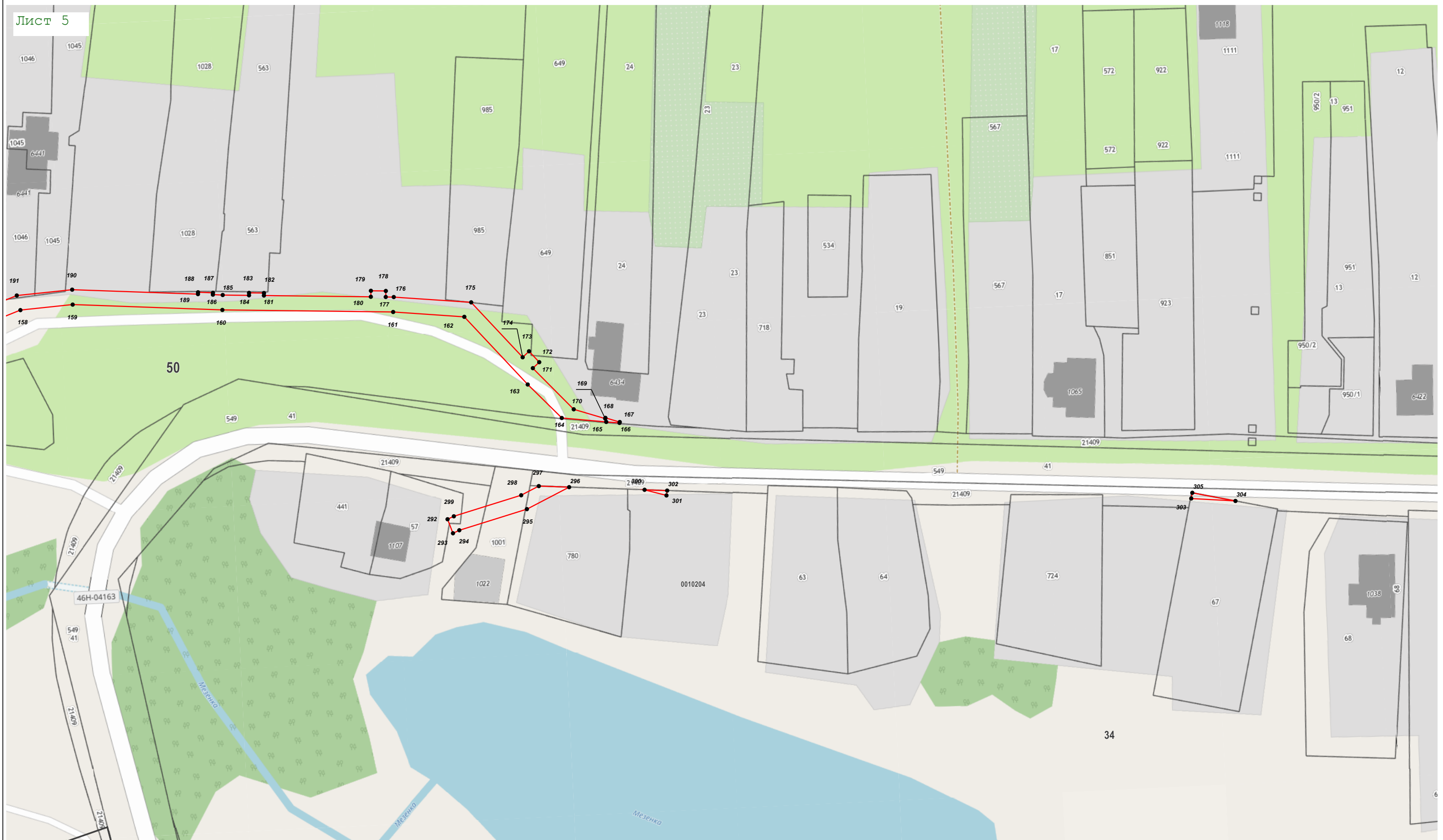
Место для оттиска печати (при наличии) лица, составившего описание местоположения границ объекта



Масштаб 1:1 000



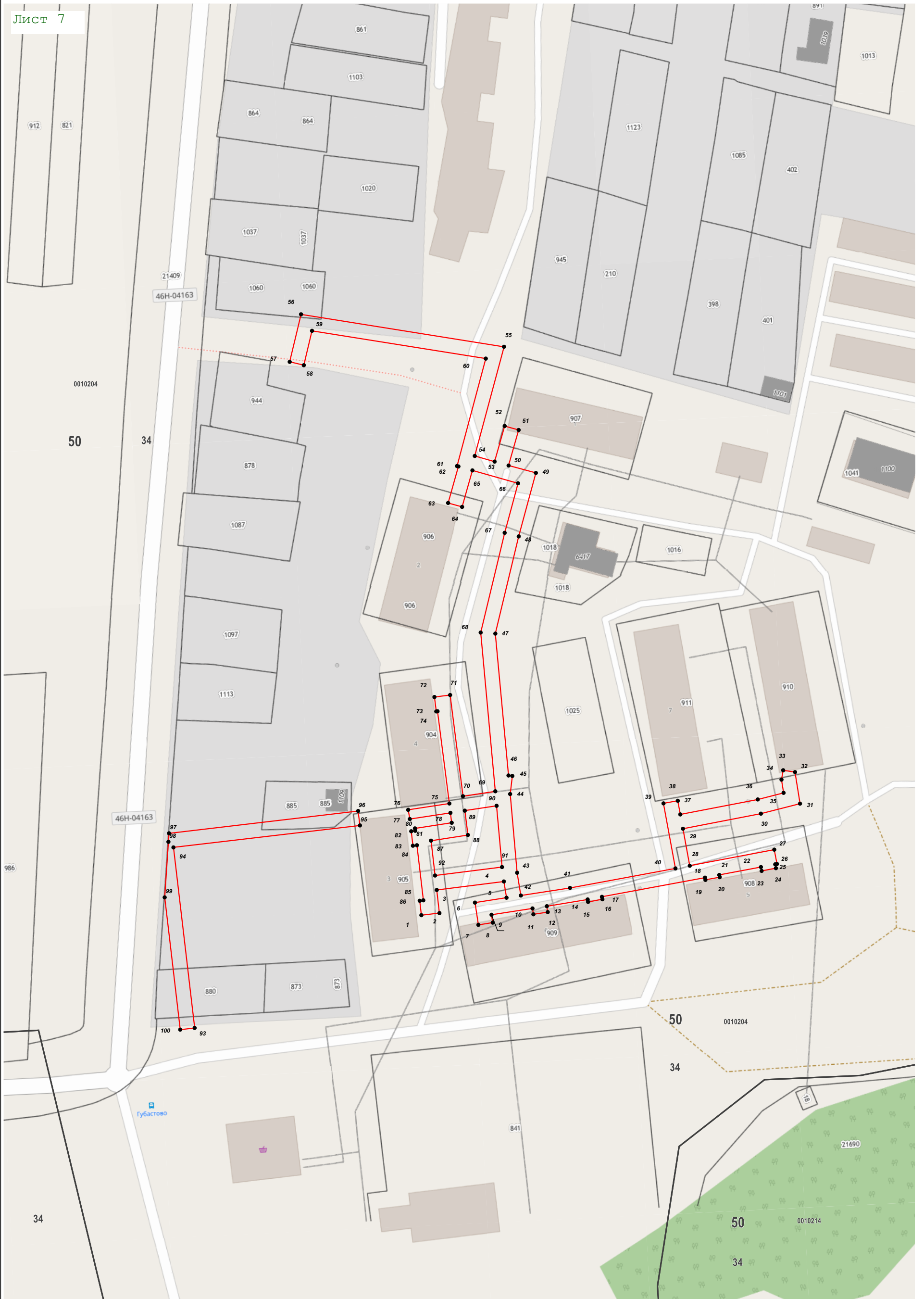




Масштаб 1:1 000



Масштаб 1:1 000



Масштаб 1:1 000